



CRNA GORA
OPŠTINA BUDVA
Sekretarijat za urbanizam i održivi razvoj

Trg Sunca br. 3, 85310 Budva, Crna Gora, tel: +382 33 451 287, e-mail: urbanizam.bd@budva.me

Broj: 06-332/21-997/3
Budva, 03.10.2023. godine

Sekretarijat za urbanizam i održivi razvoj Opštine Budva, rješavajući po zahtjevu Miloš Petra iz Budve na osnovu člana 74 Zakona o planiranju prostora i izgradnji objekata ("Službeni list CG", br. 64/17, 44/18, 63/18, 11/19, 82/20, 86/22 i 04/23), Uredbe o izmjeni uredbe o povjeravanju dijela poslova Ministarstva ekologije, prostornog planiranja i urbanizma jedinicama lokalne samouprave ("Službeni list CG" br. 87/18, 28/19, 75/19, 116/20, 76/21, 141/21 i 151/22), Pravilnika o obrascu za izdavanje urbanističko tehničkih uslova ("Službeni list CG" br. 70/17), i UP TN Skočičevojka ("Službeni list CG-opštinski propisi" br. 07/09), evidentiranog u elektronskom Centralnom registru planske dokumentacije, izdaje:

URBANISTIČKO-TEHNIČKE USLOVE
za izradu tehničke dokumentacije za
izgradnju objekta

1. URBANISTIČKA PARCELA

Urbanistička parcela broj: 42 koju čine katastarske parcele **1716, 1717, 1718, 1719/1, 1720/1, 1721, 1727, 1728** KO Reževići I i dio katastarske parcele 1668/11 KO Reževići I.

Tačni podaci o katastarskim parcelama koje čine predmetnu urbanističku parcelu utvrdiće se kroz izradu Elaborat parcelacije po planskom dokumentu. Elaborat izrađuje ovlaštena geodetska organizacija i mora biti ovjeren od strane Uprave za nekretnine – PJ Budva.

2. POSTOJEĆE STANJE NA URBANISTIČKOJ / KATASTARSKOJ PARCELI

U listu nepokretnosti broj 104-919-16827/2023 za KO Reževići I, od 27.09.2023.godine, na katastarskim parcelama 1716, 1717, 1718, 1720/1, 1721, 1727, 1728 KO Reževići I nema upisanih objekata. Na katastarskim parcelama 1716, 1717, 1718, 1720/1, 1721, 1727, 1728 KO Reževići I upisani su teret i ograničenja, a kao vlasnik upisan je podnosilac zahtjeva.

3. PLANIRANA NAMJENA OBJEKTA

TURIZAM

Pravilnikom o vrstama, minimalno-tehničkim uslovima i kategorizaciji ugostiteljskih objekata ("Službeni list CG" br. 36/18) definisane su vrste i sadržaj ugostiteljskih objekata za pružanje usluge smještaja i usluge pripremanja i usluživanja hrane i pića.

Zakon o turizmu i ugostiteljstvu ("Službeni list CG" br. 02/18, 04/18 i 13/18) uređuje uslove za obavljanje turističke i ugostiteljske djelatnosti i druga pitanja od značaja za turizam i ugostiteljstvo.

Pravilnikom o vrstama, minimalno-tehničkim uslovima i kategorizaciji ugostiteljskih objekata ("Službeni list CG" br. 36/18) nije predviđena turistička vila kao samostalna poslovna jedinica.

Članom 29 stav 1 predviđeno sledeće: "Turistička vila je objekat koji može da bude u privatnoj svojini i koji se nalazi i dio je turističkog rizorta i koristi sadržaje turističkog rizorta kojima upravlja jedan upravljač."

U članu 21 definisana je kuća za iznajmljivanje turistima, kao arhitektonski i funkcionalno autonomni građevinski objekat sa sopstvenim dvorištem, koja se izdaje isključivo kao cjelina, pojedincu ili grupi turista na određeno vrijeme.

U članu 19 i 20 definisani su turistički apartmani i turistički apartmanski blok. Turistički apartman se sastoji od dnevnog boravka, jedne ili više soba, kuhinje i kupatila i namjenjen je smještaju turista na određeno vrijeme. Apartmanski blok se sastoji od 5 i više turističkih apartmana u okviru istog građevinskog objekta.

U članu 3 Pravilnika o vrstama, minimalno-tehničkim uslovima i kategorizaciji ugostiteljskih objekata ("Službeni list CG" br. 36/18) predviđeno je da je hotel poslovni objekat u kojem se obavlja ugostiteljska djelatnost pružanja usluga smještaja, pripremanja i usluživanja hrane, pića i napitaka i druge usluge uobičajene u ugostiteljstvu. Hotel je funkcionalna građevinska Celina, odnosno dio građevinskog objekta sa zasebnim pristupom i zasebnim ulazom, horizontalnim i vertikalnim komunikacijama. Hotel može da se sastoji iz više građevinskih objekata koji su povezani hodnicima (topla veza). Hotel ima recepciju sa holom, smještajne jedinice, restoran sa kuhinjom i toalete za goste. Depadans primarnih ugostiteljskih objekata, shodno članu 16 pravilnika, predstavljaju samostalnu građevinsku cjelinu koja može da bude spojena sa glavnim objektom, u kojoj se pružaju usluge smještaja, dok se usluge pripremanja i usluživanja hrane, pića i napitaka pružaju u glavnom objektu. Depadans je lociran u neposrednoj blizini hotela, motela i pansiona. Depadansi mogu da koriste komercijalni naziv: bungalov, paviljon i vila.

4. PRAVILA PARCELACIJE

U skladu sa članom 13, tačka 1 i 2 Pravilnika o načinu izrade i sadržini tehničke dokumentacije za građenje objekta ("Službeni list CG" broj 44/18) uraditi Elaborat parcelacije po planskom dokumentu, kako bi se tačno utvrdila površina predmetnih katastarskih parcela koje formiraju urbanističku parcelu. Stavom 2 člana 13 Pravilnika o načinu izrade i sadržini tehničke dokumentacije za građenje objekta je predviđeno da se za objekte infrastrukture, umjesto Elaborata parcelacije po planskom dokumentu, prilaže grafički prikaz buduće trase objekta na ažurnim katastarskim podlogama.

Elaborat izrađuje ovlašćena geodetska organizacija u skladu sa članom 138 Zakona o državnom premjeru i katastru nepokretnosti („Službeni list RCG" broj 29/07 i „Službeni list CG" br. 32/11, 40/11, 43/15, 37/17 i 17/18) . Elaborat mora biti ovjeren od strane Uprave za nekretnine, Područna jedinica Budva, u skladu sa članom 141 Zakona o državnom premjeru i katastru nepokretnosti kojim je propisano da kontrolu, pregled i prijem Elaborata vrši organ uprave i potvrđuje pečatom i potpisom ovlašćenog lica.

Ukoliko na postojećim granicama parcela dođe do neslaganja između ažurnog katastarskog stanja i plana, mjerodavno je ažurno katastarsko stanje.

Članom 237 važećeg zakona, je predviđeno da se do donošenja Plana generalne regulacije Crne Gore može graditi na dijelu urbanističke parcele, ako nedostajući dio urbanističke parcele ne utiče na funkcionalnost i pristup objektu i uz uslov da se urbanistički parametri utvrđeni planom za urbanističku parcelu umanje za nedostajući dio urbanističke parcele.

Kroz izradu Idejnog rješenja urbanističke parcele dokazati ispunjenost uslova propisanih članom 237 Zakona o planiranju prostora i izgradnji objekata.

5. PRAVILA REGULACIJE

Prikazane su u grafičkom prilogu plana i definisane u tekstualnom dijelu plana.

Građevinska linija, visinska i horizontalna regulacija su instrumenti za definisanje osnovnog sistema regulacije. Visinska i horizontalna regulacija definisana je zadatim maksimalnim indeksima (indeksom zauzetosti i indeksom izgrađenosti) i maksimalnom spratnošću za svaku urbanističku parcelu.

Spratnost objekta – hotela, apart hotela i dependansa zavisi od izabranih indeksa, odnosno njihove kombinacije. Planom je definisan maksimalni indeks izgrađenosti i maksimalni indeks zauzetosti. Kombinovanjem indeksa može se ostvariti različita spratnost objekta (hotela) na način da se dio objekta gradi sa većom visinom i predstavlja reper (kula), čime se ne smiju prekoračiti maksimalni parametri zadati Urbanističkim projektom.

Za vile su, u grafičkom prilogu Idejna rješenja objekata, predložena idejna rješenja i gabariti (Poglavlje 7.2. strana 35). Predložena idejna rješenja moraju se u daljem postupku provjeriti i ponovo uraditi od strane Investitora za sve urbanističke parcele, imajući u vidu da se radi o značajnoj intervenciji na terenu, te da je Elaboratom o geotehničkim svojstvima terena uslovljeno dopunsko istraživanje prije izrade projektne dokumentacije (Poglavlje 7.4 strana 37)

U cilju zaštite postojećeg zelenila i maslina, na svakoj urbanističkoj planirana je izgradnja jednog ili više objekata (jedna ili više vila ili apartmansi objekti sa centralnim objektom), maksimalnog horizontalnog gabarita 150 m2 i max. građevinske bruto površine 450 m2. U skladu sa zadatim indeksima i ostalim uslovima na parcelama čija površina dozvoljava izgradnju građevinske bruto površine objekata više od 450 m2, gradi se dva ili više objekata (pojedinačni objekti max. GBP 450 m2 i u osnovi 150 m2).

Krovovi objekta su kosi, a potkrovni prostor, ukoliko to dozvoljavaju njegove tehničke karakteristike može se koristiti za stanovanje. Preostali dio parcele se uređuje u skladu sa uslovima iz poglavlja Pejzažna arhitektura. (Poglavlje 7.4 strana 40 - 41)

Na osnovu Izmjena i dopuna Pravilnika o bližem sadržaju i formi planskog dokumenta (Službeni list CG br.33/14) u nadzemne etaže računaju se: suteren, prizemlje i spratovi, a u podzemne etaže: podrum.

6. URBANISTIČKI PARAMETRI

	POVRŠINA URBANISTIČKE PARCELE u m ²	BRGP u m ²	POVRŠINA POD OBJEKTIMA u m ²	INDEKS IZGRADENOSTI	INDEKS ZAUZETOSTI
URBANISTIČKA PARCELA 42	2.420	968	363	0.4	0.15

7. POTREBA IZRADE GEOLOŠKIH PODLOGA, POTREBA VRŠENJA GEOLOŠKIH ISTRAŽIVANJA, PREPORUKE ZA SMANJENJE UTICAJA I ZAŠTITU OD ZEMLJOTRESA

Prije izrade tehničke dokumentacije investitor je obavezan da u skladu sa Članom 5. Zakona o geološkim istraživanjima ("Službeni list RCG" broj 28/93, 27/94, 42/94 i 26/07 i "Službeni list CG" broj 28/11) izraditi **Revidovani Projekat osnovnih geoloških istraživanja tla** za predmetnu lokaciju, u cilju utvrđivanja osnovnih geoloških uslova za projektovanje investicionih objekata. Geološka istraživanja, izradu projekta geoloških istraživanja i reviziju vrše privredna društva, odnosno druga pravna lica koja imaju licencu.

Za objekte veće od 1000m² ili sa 4 i više nadzemnih etaža, shodno članu 7. Zakona o geološkim istraživanjima ("Službeni list RCG" broj 28/93, 27/94, 42/94 i 26/07 i "Službeni list CG" broj 28/11) izraditi **Revidovani Projekat geoloških istraživanja tla za predmetnu lokaciju i Revidovani Elaborat o rezultatima izvršenih geoloških istraživanja**, kojima se detaljno određuju inženjersko-geološke, hidro-geološke i geomehaničke karakteristike temeljnog tla, geotehničke i seizmološke karakteristike terena i

prikaz i ocjenu rezultata istraživanja sa obradom dobijenih podataka i zaključkom o uslovima i načinu fundiranja objekta na prostoru koji je istraživan.

Pri projektovanju objekata preporučuje se korišćenje propisa EUROCODES, naročito EUROCODE 8 - Projektni propis za zemljotresnu otpornost konstrukcija.

Takođe se preporučuje zadržavanje postojećeg drveća i druge vegetacije na građevinskim parcelama, gdje god je to moguće, jer povoljno utiče na očuvanje stabilnosti terena.

U slučaju da je nagib terena $\beta > 20^\circ$, ako je dubina iskopa veća od $H > 3\text{m}$, ako je rastojanje do susjednog objekata manje od 2 visine iskopa, ako su sleganja veća od 5cm ili ako su prisutne podzemne vode, neophodno je uraditi **Projekat zaštite temeljne jame**.

8. USLOVI ZA ZAŠTITU OD ELEMENTARNIH NEPOGODA I TEHNIČKO-TEHNOLOŠKIH I DRUGIH NESREĆA

U cilju zaštite od elementarnih nepogoda postupiti u skladu sa Zakonom o zaštiti i spasavanju („Službeni list CG“ broj 13/07, 05/08, 86/09 i 32/11) i Pravilnikom o mjerama zaštite od elementarnih nepogoda („Službeni list CG“ broj 79/04).

Projektom dokumentacijom potrebno je predvidjeti propisane mere zaštite od požara za objekte sa 4 i više etaža i objekte za javnu upotrebu površine preko 400m² (hoteli, pansioni, sportske hale, tržni centri i slično), shodno članu 85, 86, 87, 88 i 89. Zakon o zaštiti i spašavanju („Službeni list CG“ broj 13/07, 05/08, 86/09 i 32/11).

Garaža mora ispunjavati uslove propisane Pravilnikom o tehničkim zahtjevima za zaštitu garaža za putničke automobile od požara i eksplozija („Službeni list CG“ broj 09/12).

Elaboratom zaštite na radu, predvidjeti mjere zaštite na radu za objekte koji imaju jedan ili više poslovnih prostora kao i za rušenje postojećeg objekta bilo koje namjene, shodno Članu 9. Zakonu o zaštiti i zdravlju na radu („Službeni list CG“ broj 34/14). Pri izgradnji objekata poslodavac koji izvodi radove dužan je da izradi Elaborat o uređenju gradilišta u skladu sa Pravilnikom o sadržaju Elaborata o uređenju gradilišta („Službeni list RCG“ broj 04/99).

Aktivnosti od interesa za odbranu sprovoditi na osnovu Zakona o odbrani („Službeni list RCG“ 47/2007) i podzakonskih akata koja prizlaze iz ovog zakona.

9. USLOVI ZA ARHITEKTONSKO OBLIKOVANJE

Ovaj vrijedan predio, autentičnog pejzaža, brežuljkastog terena sa stjenovitim liticama prema moru je poznatljiv prirodni i značajni turistički potencijal Budve.

Unapređenjem arhitektonskih i likovnih vrijednosti objekata prilikom njihovog projektovanja kao i uređenjem slobodnih površina i partera, stvorice se ukupna dobra slika kompleksa.

Arhitektura objekata mora biti reprezentativna, uklopljena u prirodni ambijent uz mogućnost korišćenja tradicionalnih materijala i elemenata na savremen način tako da predstavlja atrakciju. (poglavlje 7.3.1. strana 36)

Arhitekturom objekata treba težiti stvaranju savremenog arhitektonskog i likovnog izraza karakterističnog za urbani gradski prostor mediteranskog karaktera. Oblikovanje planiranih objekata mora biti usklađeno sa kontekstom u kome objekat nastaje, predviđenom namenom i osnovnim principima razvoja grada u pravcu visokog turizma.

U cilju očuvanja identiteta mediteranskog ambijenta, poželjna je primjena prirodnih, lokalnih građevinskih materijala. Sugerise se primjena građevinskog kamena za oblaganje fasada, zidanje prizemnih djelova objekata, podzida, stepeništa, izvođenje elemenata plastike objekata i elemenata mobilijara.

Široka primjena kamena očekuje se i prilikom uređenja slobodnih površina na parceli. (detaljnije tekstualni dio DUP-a poglavlje 5.12. strana 403)

U cilju stimulisanja primjene lokalnog kamena za obradu fasada, Opština Budva je, Odlukom o naknadi za komunalno opremanje gradskog zemljišta („Službeni list CG – opštinski propisi“, broj 01/15), predvidjela da se naknada umanjuje za 15€ po 1m² ugrađene kamene fasade.

10. USLOVI ZA PEJZAŽNO OBLIKOVANJE URBANISTIČKE PARCELE

Za površine planirane za izgradnju turističkih objekata - hotela, apartmanskih naselja, vila , različitih kategorija neophodno je :u toku izrade projektne dokumenacije izvršiti potpunu inventarizaciju postojećeg biljnog fonda i kompozicionih ansambala; izvršiti taksaciju biljnog materijala, vrednovanje zdravstveno i dekorativno, sa predloženim mjerama njege, sačuvati i uklopiti zdravo i funkcionalno zelenilo i masline prema važećim propisima, svaki objekat, urbanistička parcela, pored urbanističkog i arhitektonskog rješenja, treba da ima i pejzažno uređenje;

Uređenje podrazumjeva:

ekskluzivni ambijent i treba da sadrže min. 50% zelenih površina, u odnosu na urbanističku parcelu , dok 25-30% urbanističke parcele može biti parterno izgrađeno (pješačke i prilazne puteve , staze, trgove, platoi i td.), za turističke objekte sa 3*-5*, planirati 60 m²-100m² zelenih i slobodnih površina po ležaju (zelenilo i sportski rekreacija); obavezno koristiti visokodekorativni sadni materijal, rasadnički odnjegovan (autohtoni, alohton, egzote), obodom, granicom parcele naročito prema saobraćajnicama preporučuje se tampon zelenilo , živica, drvoredi i td-(uslovi za drvorede iz kategorije Linearno zelenilo) dispozija objekata mora da zavisi od rasporeda postojećih maslina na terenu, preostalih nakon degradacije maslinjaka; postojeće masline maksimalno sačuvati (kultivare i samonikle) - Zakon o Maslinarstvu, presadjivanje maslina ili nekih drugih vrsta koje podnose presadjivanje (listopadne i zimzelene lišćare), opravdano je samo u pojedinačnim slučajevima. Medjutim, sa odraslim četinarima nije takav slučaj, oni slabije podnose presadjivanje, naročito na plitkim skeletnim ternima, kada usljed presadjivanja dolazi do oštećenja korenovog sistema. U ovom slučaju ih je neophodno sačuvati na postojećim lokacijama u najvećoj mogućoj mjeri postjeći šumski fond, sačuvati u vidu enklava, većih grupacija, formirajući tzv. Šumarke-što daje egzotičnost pejzažu, kompoziciono rješenje zelenih površina stiški uskladiti sa prirodnim pejzažom i tradicijom vrtne arhitekture Primorja, površine oko objekta hotela mogu biti uređene i strožijim , geometrijskim stilom, ulaze u objekte hotela, apartmanskih kompleksa riješiti partenom sadnjom korišćenjem cvijetnica, perena,sukulenti, palmi i td., u okviru urb. parcele, na površinama namjenjenim za izgradnju vila moguće je formirati voćnjake (agrumi, smokve, masline) i povrtnjake, ali i revitalizovati postojeće maslinjake. Naime, ovim se ne bi imitirale seoske okućnice već bi se preneo jedan manir podneblja na turistički i ekološki prihvatljiv način, planirati pješačke staze, trgove-pjacete, plato, skaline –stepeništa koje će povezati predmetni prostor sa okruženjem,steze,plato i trgovi moraju biti od prirodnih materijala, prirodno lomljen ili klesani kamen i u skladu sa fasadom objekata,u pravcu pružanja stepeništa, staza planirati pergole ili kolonade, sa visokodekorativnim puzavicama. Pergole ili kolonade moraju biti izgrađene u skladu sa materijalima korišćenim za izgradnju objekata-kamen i drvo, denivelaciju terena rešiti terasasto, podzidama od prirodno lomljenog ili klesanog kamena, glavno obilježje pejzaža primorja su terase, prirodne i antropogene, koje je neophodno sačuvati uz mogućnost rekonstrukcije,. Naime, denivelaciju terena riješiti terasasto, podzidama,suvomeđama - suvozd od grubo lomljenog ili klesanog kamena, suvomeđe koje čine terase treba u građevinskom pogledu održavati kao "mekane" konstrukcije. Ekološki efekat ovih konstrukcija je dosta srodan efektu živice (protok hranljivih materija, protok vode i prolaz životinja).Suvomeđe ne treba da se zamenjuju zidanim ili betonskim potpornim zidovima. Voditi računa o vizurama prema moru,nisu dozvoljene intervencije na stenovitim hridima i klifovima, za ozelenjavanje objekata preporučuje se krovno i vertikalno ozelenjavanje. *Krovno zelenilo* - podrazumjeva ozelenjavanje betonskih ploča na krovovima objekata, iznad podzemnih garaža, terase i td.

Za ovaj tip ozelenjavanja neophodno je planirati tzv. kade dubine min. 50cm, hidroizolaciju, odvode za površinske vode, a humusni sloj mora biti min. 35-40cm. Vrste koje se planiraju moraju imati plitak i razgranat korenov sistem. Predlaže se krovno zelenilo intezivnog tipa.

Vertikalnim ozelenjavanjem - dopunjava se i obogaćuje arhitektonski izgled objekta i povezuje zelenilo enterijera sa vegetacijom slobodnih površina. Vrste koje se ovom prilikom koriste su najvećim dijelom puzavice. Vertikalnim zelenilom može se naglasiti i neki elementi u konstrukciji objekta, posebnu pažnju posvetiti formiranu travnjaku, na strmim tercima preporučuju se pokrivači tla i puzavice, predvidjeti hidrantsku mrežu radi zalivanja novoplaniranih zelenih površina, biljni materijal mora biti zdrav i rasadnički negovan, sadnice drveća koje se koriste za ozelenjavanje moraju biti min. visine od 3,5-4,0m i obima stabla, na visini od 1m, min. 30-40cm, zbog sterilne podloge, projektovati humusiranje slobodnih površina u sloju od min. 30-50cm. Tokom građevinskih radova, površinski sloj zemlje lagerovati i koristiti ga za nasipanje površina predviđenih za ozelenjavanje. U okviru slobodnih površina od pratećih objekta, mogući su samo bazeni, pergole ili gazebo, manji sportski tereni i td. ove zelene površine tretirati kao zelenilo najviše kategorije održavanja i njege tj. zelenilo sa najvećim stepenom održavanja, prostor oplemeniti skulpturama, fontanama, kvalitetnim urbanim mobilijarom i slično.

Informacione table i panoe uklopiti sa zelenilom i parternim rešenjem. (Poglavlje 8.2. strana 56)

11. USLOVI ZA IZGRADNJU / POSTAVLJANJE / RUŠENJE POMOĆNIH OBJEKATA

U skladu sa članom 223 važećeg zakona, propisi jedinice lokalne samouprave, kojima se uređuju pomoćni objekti, primjenjivaće se do donošenja Plana generalne regulacije Crne Gore.

Postupak pribavljanja odobrenja za postavljanje ili građenje pomoćnih objekata uređen je Odlukom o postavljanju, odnosno građenju i uklanjanju pomoćnih objekata („Službeni list CG – opštinski propisi“ br. 21/14 od 18.07.2014. godine). Shodno članu 2. Odluke, pomoćni objekti svrstavaju se u tri tipa:

Tip 1: pomoćni objekti koji čine funkcionalnu i ekonomsku cjelinu sa objektom čijem korišćenju služi pomoćni objekat, kao što su: podzemne i nadzemne garaže, ostave, magacini, drvarnice, ljetnje kuhinje, portirnice, objekti za radnike obezbjeđenja i slično.

Tip 2: pomoćni objekti infrastrukture kao što su: septičke bio-jame, bunari, cisterne za vodu, rezervoari, bistjerne, šahtovi, kotlarnice, uređaji za grijanje i hlađenje, plinski sistemi, solarni sistemi i slično.

Tip 3: pomoćni objekti uređenja terena kao što su: ograde, potporni zidovi, bazeni, fontane, nadstrešnice, pergole, manji sportski tereni, dječja igrališta i slično.

Shodno članu 6. Odluke, pomoćni objekat tipa 1, osim garaže, može biti maksimalno dozvoljene bruto razvijene građevinske površine do 30m².

Shodno članu 4. Odluke, pomoćni objekat se postavlja, odnosno gradi u granicama urbanističke parcele u skladu sa planskim dokumentom, odnosno u granicama katastarske parcele ukoliko nije donijet plan detaljne razrade.

12. USLOVI I MJERE ZA ZAŠTITU ŽIVOTNE SREDINE

Za turističke objekte površine veće od 1000m², stambeno-poslovne objekte koji imaju više od 1000m² poslovnog prostora i garaže sa više od 200 parking mesta, shodno Zakonu o procjeni uticaja na životnu sredinu („Službeni list CG“ br. 75/18) i Uredbi o projektima za koje se vrši procjena uticaja na životnu sredinu („Službeni list RCG“ br. 20/07), neophodna je izrada Elaborata o proceni uticaja na životnu sredinu.

Shodno Zakonu o procjeni uticaja na životnu sredinu („Službeni list CG“ broj 75/18) i Uredbi o projektima za koje se vrši procjena uticaja na životnu sredinu („Službeni list RCG“ 20/07), i podnijeti zahtjev za procijenu potrebe izrade Elaborata o proceni uticaja na životnu sredinu.

Za objekte za koje nije propisana obaveza izrade procjene uticaja na životnu sredinu, potrebno je u projektnoj dokumentaciji predvideti mere zaštite od buke u skladu sa članom 19. Zakona o zaštiti od buke u životnoj sredini („Službeni list CG“ br. 28/11) i Pravilniku o zvučnoj zaštiti zgrada („Službeni list CG“ br. 50/16).

Na području DUP-a nalazi se jedan broj pojedinačnih primjeraka i niz grupa maslina. Masline i maslinjaci su zaštićeni Zakonom o maslinarstvu i maslinovom ulju. Maslinjaci, kao najvažniji i ambijentalno najdragocjeniji

dio potkunjica (tradicionalne seoske bašte), čuvaju se u postojećoj formi, sa izvornim suvomeđama i terasama. Nije dozvoljena izgradnja staza ili betoniranje ovih površina. Suvomeđe, suhozidi, podzidi i terase se ne smiju rušiti. Dozvoljena je njihova rekonstrukcija isključivo tradicionalnim načinom zidanja (u suvo).

Obavezno je da se sve masline sačuvaju, a da se pojedina stabla maslina i drugi vrijedni primjerci zelenila, ukoliko je to zaista neophodno, presade na novu poziciju u okviru iste urbanističke parcele uz neophodno pribavljanje odobrenja. Odobrenje za presađivanje maslina u maslinjaku izdaje organ lokalne uprave nadležan za poslove poljoprivrede – Sekretarijat za privredu opštine Budva, u roku od 30 dana od dana podnošenja zahtjeva za presađivanje. **Sjećanje i presađivanje maslina starih preko 100 godina je zabranjeno na osnovu člana 15. Zakona o maslinarstvu i maslinovom ulju** ("Službeni list CG", 45/14). Kada su u pitanju zaštićene biljne i životinjske vrste postupati u skladu sa Rješenjem o stavljanju pod zaštitu rijetkih, prorijeđenih, endemičnih i ugroženih biljnih i životinjskih vrsta ("Službeni list SRCG", 36/82). Rješenje je dostupno na sajtu Agencije za zaštitu životne sredine: www.epa.org.me

Ukoliko sa prilikom iskopa terena za izgradnju saobraćajnica i objekata naiđe na eventualne paleontološke ili mineraloške nalaze, koji predstavljaju geonasljeđe, obavezno je prekinuti radove, obavjestiti Agenciju, kako bi njihovi stručnjaci prikupili nalaze, odnosno izvršili neophodna istraživanja.

13. USLOVI I MJERE ZAŠTITE NEPOKRETNIH OBJEKATA UPISANIH U REGISTAR KULTURNIH DOBARA CRNE GORE I NJIHOVE ZAŠTIĆENE OKOLINE

U okviru plana, odnosno predmetne lokacije, nema objekata koji su u popisu registrovanih spomenika kulture.

U slučaju kada se u okviru predmetne lokacije nalazi ili je u neposrednoj blizini registrovani spomenik kulture, prema kome se treba upravljati shodno Zakonu o zaštiti kulturnih dobara ("Službeni list CG" br. 49/10 i 40/11, 44/17), ovaj Sekretarijat po službenoj dužnosti pribavlja konzervatorske uslove u skladu sa članom 102 Zakona o zaštiti kulturnih dobara. Konzervatorski uslovi čine osnov za izradu konzervatorskog projekta u skladu sa članom 103 istog zakona. Na konzervatorski projekat se pribavlja saglasnost Uprave za zaštitu kulturnih dobara Crne Gore.

14. POTREBA IZRADE URBANISTIČKOG PROJEKTA

Za naselja i dijelove naselja koji predstavljaju nepokretna kulturna dobra od međunarodnog i nacionalnog značaja je obavezno donošenje urbanističkog projekta, što nije slučaj u ovom predmetu.

15. USLOVI ZA PRIKLJUČENJE OBJEKATA NA INFRASTRUKTURU I POSEBNI TEHNIČKI USLOVI

Prikazani su na izvodu iz DUP-a: karta vodovoda i kanalizacije, karta elektroenergetske mreže i postrojenja i karta telekomunikacija. Detaljnije tehničke uslove za priključenje ovaj Sekretarijat, po službenoj dužnosti, pribavlja za investitora.

Prilikom projektovanja, obaveza Projektanta je da poštuje tehničke preporuke EPCG koje su dostupne na sajtu www.epcg.me i propise koji se odnose na zaštitu i izgradnju elektronske komunikacione infrastrukture i elektronskih komunikacionih mreža, odnosno Zakona o elektronskim komunikacijama ("Službeni list Crne Gore" broj 40/13, 56/13, 2/17 i 49/19) i ostalih propisa koji su doneseni na osnovu njega, a koji se nalaze na sajtu www.ekip.me/regulativa/.

Podaci o postojećem stanju elektronske komunikacione infrastrukture nalaze se na sajtu <http://ekinfrastuktura.ekip.me/ekip.me>.

Za pristupanje georeferenciranoj bazi podataka elektronske komunikacione infrastrukture moguće je putem otvaranja korisničkog naloga na web portalu Agencije za telekomunikacije i poštansku djelatnost <http://ekinfrastuktura.ekip.me/ekip/login.jsp>.

Vodovodne i kanalizacione, elektro i tk instalacije u objektu i izvan njega projektovati u skladu sa važećim propisima i standardima, a priključenje objekta na naseljske infrastrukturne sisteme projektovati prema uslovima dobijenim od nadležnih javnih preduzeća i tretirati ih kroz idejna rješenja urbanističke parcele.

U slučaju kada je za predmetnu parcelu planom predviđen prilaz sa magistralnog puta, ovaj Sekretarijat po službenoj dužnosti, za investitora traži i tehničke uslove od Direkcije za saobraćaj, shodno članu 16. Zakona o putevima ("Službeni list RCG" broj 42/04).

U slučaju kada se u okviru predmetne urbanističke parcele nalazi zaštitni pojas ili cjevovod regionalnog vodovoda, ovaj Sekretarijat po službenoj dužnosti, za investitora traži i tehničke uslove od Regionalnog vodovoda Crnogorsko primorje. Na osnovu člana 32 Pravilnika o određivanju i održavanju zona i pojaseva sanitarne zaštite i ograničenjima u tim zonama ("Službeni list CG" br. 66/09), pojas sanitarne zaštite određuje se oko glavnih cjevovoda i u zavisnosti od konfiguracije terena iznosi 2,0m od osovine cjevovoda sa obje strane. U pojasu zaštite nije dozvoljena izgradnja objekata, postavljanje uređaja i vršenje radnji koje na bilo koji način mogu zagaditi vodu ili ugroziti stabilnost cjevovoda.

Sastavni dio ovih urbanističko tehničkih uslova su posebni uslovi za izradu projektne dokumentacije izdati od strane nadležnih službi – DOO Vodovod i kanalizacija Budve.

16. USLOVI ZA OBJEKTE KOJI MOGU DA UTIČU NA PROMJENE U VODNOM REŽIMU

Investitor je dužan da radi izrade tehničke dokumentacije za izgradnju novog ili rekonstrukciju postojećeg objekta I izvođenje geoloških istraživanja i drugih radnji koje mogu trajno, povremeno ili privremeno uticati na promjene u vodnom režimu pribaviti vodne uslove, u skladu sa članom 114 Zakona o vodama ("Službeni list RCG" br. 27/07, "Službeni list CG" br. 73/10, 32/11, 47/11, 48/11 I 52/16). Pribavljanje vodnih uslova nije potrebno za korišćenje vode koja ne prelazi obim opšte upotrebe vode i u slučaju kada novi ili rekonstruisani stambeni objekat ili manji poslovni i drugi objekat (koji se gradi u skladu sa odgovarajućim prostornim planskim dokumentom) koji se priključuje na Javni vodovod i kanalizaciju, a vodu za potrebe objekta koristi samo za piće I sanitarne potrebe.

17. USLOVI ZA OBJEKTE KOJI MOGU DA UTIČU NA BEZBJEDNOST VAZDUŠNOG SAOBRAĆAJA

U okviru UP-a ne postoji zona ograničenja prepreka aerodroma. Za privremene ili stalne objekate ili djelove objekta, van zone ograničenja prepreka aerodroma, čija je visina veća od 45m, potrebno je od Agencije za civilno vazduhoplovstvo Crne Gore dobiti saglasnost za izgradnju i postavljanje, kao i uslove za označavanje i održavanje. (Sigurnosni nalog broj 2016/001 rev 00, datum stupanja na snagu 01.08.2016.godine).

18. SAOBRAĆAJNI USLOVI

Uslovi priključenja na kolsku saobraćajnicu prikazani su na izvodu iz DUP-a: karta saobraćaja.

Urbanistička parcela mora imati obezbjeđen kolski pristup sa gradske saobraćajnice ili javnog puta. Izuzetno, u starim gradskim jezgrima u kojima ne postoji mogućnost obezbjeđivanja kolskog pristupa, urbanističkoj parcel se može obezbjeđiti samo pješački pristup sa gradske saobraćajnice ili javnog puta (član 51 Zakona o planiranju prostora i izgradnji objekata).

Uslov za izgradnju objekta je obezbjeđivanje potrebnog broja parking mjesta. Planirane kapacitete za parkiranje projektovati na bazi sledećih normativa:

Funkcija	Broj vozila
STAMBENA IZGRADNJA	1 PM za 1stan
APARTMANI	4 PM za 5 apartmana
HOTELI I TURISTIČKA NASELJA (u kompleksima)	1 PM za na 6 ležajeva tj. na 3 sobe
POSLOVNI HOTELI (U GRADU)	1 PM na 4 ležaja
ADMINISTRATIVNO - POSLOVNI OBJEKAT	1 PM na 100 m ² bruto površine
UGOSTITELJSKI OBJEKTI	1 PM na 4 stolice
TRGOVISNKI SADRŽAJI	1 PM na 50 m ² bruto površine

Kod formiranja otvorenih parking prostora koristiti sistem upravnog (izuzetno kosog) parkiranja, tako da veličina jednog parking mjesta bude 2.50(2.30)X5.0m Obrada otvorenih parkinga treba da je takva da omogući maksimalno ozeljenjavanje.

Koristiti po mogućnosti zastor od prefabrikovanih elemenata (beton-trava), a ako ima mogućnosti poželjno je u sklopu parkinga obezbijediti prostor za visoko zelenilo, kontejnere i osvetljenje. Ne dozvoljava se prenamjena garaža i prostora za parkiranje u stambene, turističke ili druge namjene (npr. prodavnice, auto – radionice i sl.).

Ukoliko se u nekom objektu ili na lokaciji planira garaža obavezno iskoristiti nagibe i denivelaciju terena kao povoljnost. Garaže raditi u suterenskoj i/ili podrumskoj etaži i mogu biti jednoetažne ili višeetažne (podzemne). Garaže se mogu izvesti kao klasične ili mehaničke. Ukoliko se gradi klasična garaža rampa za ulaz u garažu mora početi od definisane građevinske linije. Rampe za ulazak u garaže ispod objekata projektovati sa podužnim nagibom za otkrivene max.12% a za pokrивene max.15%. Širina prave rampe po voznoj traci min.2.75m, širina rampe u krivini po voznoj traci min. 3,70m, slobodna visina garaže min.2.30m, dimenzija parking mjesta min5.0mx2.5m, a širina prolaza min5.5m. Uz rampe(prave ili kružne) treba planirati trotoar širine 2x0,5m. (poglavlje 8.1, strana 47)

19. USLOVI ZA NESMETANO KRETANJE INVALIDNIH LICA

Obezbijediti nesmetani pristup, kretanje, boravak i rad lica smanjene pokretljivosti, shodno Pravilniku o bližim uslovima i načinu prilagođavanja objekata za pristup i kretanje lica smanjene pokretljivosti i lica sa invaliditetom („Službeni list Crne Gore“ br. 43/13 i 44/15).

Na svakih deset jedinica mora se obezbijediti najmanje jedna stambena jedinica za nesmetan pristup, kretanje, boravak i rad lica smanjene pokretljivosti i lica sa invaliditetom. (član 6. Pravilnika).

U slučaju da objekat ima poslovni prostor u prizemlju ili više od 10 stambenih jedinica, obezbijediti nesmetani pristup, kretanje, boravak i rad lica smanjene pokretljivosti, shodno Pravilniku o bližim uslovima i načinu prilagođavanja objekata za pristup i kretanje lica smanjene pokretljivosti i lica sa invaliditetom, („Službeni list CG“ broj 43/13 i 44/15).

Obavezna primjena elemenata pristupačnosti, propisana članom 46. Pravilnika, predviđa: za stambene objekte je iz člana 17, 18, 23 i 40, a za stambeno-poslovne iz člana 17,18 i 23 plus dio objekta poslovne namjene mora sadržati elemente pristupačnosti u zavisnosti od namjene poslovnog prostora, **a za hotele elemente pristupačnosti iz člana 17, 18, 20, 22, 36 i 40.**

20. USLOVI ZA RACIONALNO KORIŠĆENJE ENERGIJE

Shodno Zakonu o energetskej efikasnosti („Službeni list CG“ broj 29/10) i Pravilniku o minimalnim zahtjevima energetske efikasnosti zgrada („Službeni list CG“ broj 75/15) projektovanjem i izgradnjom objekata treba postići smanjenje gubitaka toplote iz objekata, poboljšanje toplotne izolacije spoljnih elemenata, povećanje toplotne efikasnosti pravilnom orijentacijom objekata i korišćenjem sunčeve energije, korišćenje obnovljivih izvora energije, te povećanje energetske efikasnosti sisteme grijanja.

Sadržaj Elaborata energetske efikasnosti objekta propisan je Pravilnikom o sadržaju elaborata energetske efikasnosti zgrada („Službeni list CG“ broj 47/13).

Analizirati lokaciju, orijentaciju i oblik kuće. Primijeniti visok nivo toplotne izolacije kompletnog spoljnog omotača objekta i izbjegavati toplotne mostove. U cilju racionalnog korišćenja energije treba iskoristiti sve mogućnosti smanjenja korišćenja energije u objektima. Pri izgradnji objekata koristiti savremene termoizolacione materijale, kako bi se smanjila potrošnja toplotne energije.

Iskoristiti toplotne dobittke od sunca i zaštititi se od pretjeranog osunčanja. Koristiti održive sisteme protiv pretjerane insolacije – zasjena škurama, pergolama, zelenilom i slično, kako bi se smanjila potrošnja energije za vještačku klimatizaciju. Drvoredima i gustim zasadima smanjiti uticaj vjetra i obezbijediti neophodnu zasjenu u letnjim mjesecima.

Nisko energetske tehnologije za grijanje i hlađenje se trebaju koristiti gdje god je to moguće. Pri proračunu koeficijenta prolaza toplote objekata uzeti vrijednosti za 30-25% niže od maksimalno dozvoljenih vrijednosti dozvoljenih za ovu klimatsku zonu.

Sunčani kolektori treba da budu skladno oblikovani i ukomponovani na najmanje uočljivim mjestima na objektu. Koristiti održive sisteme protiv prekomjerne insolacije (zasjenu škurama, građevinskim elementima, zelenilom i slično) kako bi se smanjila potrošnja energije za vještačku klimatizaciju. održivost fotovoltacionih ćelija treba ispitati u svrhu snabdevanja niskonaponskom strujom za rasvjetu naselja, kao i druge mogućnosti, poput punjenja električnih vozila.

U cilju stimulanja izgradnje energetske efikasnih objekata koji koriste solarnu energiju, Opština Budva je, Odlukom o naknadi za komunalno opremanje gradskog zemljišta („Službeni list CG – opštinski propisi“, broj 01/15), predvidjela da se naknada umanjuje za 200€ po 1m² ugrađenog solarnog kolektora – panela.

Neposredna blizina mora uslovljava relativno mala godišnja kolebanja temperature vazduha – godišnja temperaturna amplituda iznosi 16,4°C. Ipak ističe se visoka temperatura ljetnjih mjeseci u toku kojih se javlja prosječno 25 dana sa žegom (30°C i više). Za potrebe proračuna koristiti podatke Hidrometeorološkog zavoda o klimatskim i hidrološkim karakteristikama zone u kojoj se nalazi predmetna lokacija.

21. USLOVI ZA ODVOŽENJE ČVRSTOG OTPADA

Mjesta za postavljanje kontejnera za smeće predvideti na urbanističkoj parceli. Nije dozvoljeno postavljanje kontejnera na površinama namijenjenim za parkiranje vozila. Mjesta u objektu ili niše za postavljanje kontejnera za smeće kao i njihov potreban broj predvidjeti u saradnji sa nadležnim komunalnim preduzećem, a imajući u vidu produkciju čvrstog komunalnog otpada. Pri tome voditi računa o porastu broja korisnika prostora tokom ljetnjih mjeseci, pa stoga broj kontejnera i periodiku njihovog praznjenja prilagoditi količini smeća. Poštujući prethodne uslove mjesta za postavljanje kontejnera za smeće trebaju biti što bliže javnim saobraćajnicama uz minimalnu denivelaciju (bez ivičnjaka) u odnosu na saobraćajnicu, sa padom od 5 % prema saobraćajnici. Niše za postavljanje kontejnera za smeće moguće je sa tri strane vizuelno izolovati zelenilom ili zidanim ogradama čija visina ne može biti veća od 1,50 m.

Način i mjesto odlaganja čvrstog otpada regulisati sa DOO Komunalno Budva, sklapanjem Ugovora o odvozu komunalnog otpada, u skladu sa članom 22, 24 i 26 Odluke o komunalnom redu na teritoriji Opštine Budva (Službeni list Opštine Budva br. 09/09).

22. MOGUĆNOST FAZNE IZGRADNJE

Za objekat:

Na osnovu Zakona o planiranju prostora i izgradnji objekata i člana 76 kroz izradu idejnog rješenja može se odrediti faznost gradnje (tehničko-tehnološka i funkcionalna cjelina) objekata. Dozvoljena je fazna izgradnja, tako da konačno izgrađeni objekat ne prelazi maksimalne propisane površine pod objektom i spratnost, a ove vrijednosti mogu biti i manje.

Za urbanističku parcelu ili više urbanističkih parcela:

Na osnovu UT uslova, kod urbanističkih parcela na kojima je planom predviđena izgradnja više objekata, potrebno je uraditi revidovano idejno rješenje kompletne urbanističke parcele ili više susjednih urbanističkih parcela (čl. 76 važećeg Zakona), idejnim rješenjem se utvrđuje generalna koncepcija za izgradnju objekata, a naročito: uklapanje objekta u prostor, položaj objekta u okviru lokacije i prema susjednim objektima.

Za građenje na dijelu urbanističke parcele:

Članom 237 važećeg zakona je predviđeno da se do donošenja Plana generalne regulacije Crne Gore može graditi na dijelu urbanističke parcele, ako nedostajući dio urbanističke parcele ne utiče na funkcionalnost i pristup objektu i uz uslov da se urbanistički parametri za cijelu urbanističku parcelu umanje za nedostajući dio.

Kroz izradu idejnog rješenja provjeriti, da li predmetna izgradnja na dijelu urbanističke parcele, na bilo koji način ugrožava valorizaciju preostalog dijela urbanističke parcele.

23. NAPOMENA

Tekstualni i grafički dio predmetnih planova, kojim su propisani način izgradnje objekata, uslovi za priključenje na infrastrukturu i uslovi za uređenje urbanističke parcele, sastavni su dio urbanističko-tehničkih uslova i dostupni su na sajtu www.planovidozvole.mrt.gov.me/LAMP/PlanningDocument?m=BD i www.budva.me

Investitor može graditi objekat na osnovu prijave, kod nadležne Urbanističko-građevinske inspekcije i sledeće dokumentacije propisane članom 91 važećeg zakona:

- Saglasnost glavnog gradskog arhitekta na idejno rešenje
- Ovjerenog glavnog projekta
- Izveštaja o pozitivnoj reviziji glavnog projekta
- Dokaza o osiguranju od odgovornosti projektanta koji je izradio odnosno revidenta koji je revidovao glavni projekat u skladu sa Zakonom o planiranju prostora i izgradnji objekata i Uredbi o minimalnoj sumi osiguranja od profesionalne odgovornosti u oblasti izgradnje objekata (Sl. list CG broj 68/17)
- Ugovora o angažovanju izvođača radova
- Ugovora o angažovanju stručnog nadzora
- Dokaza o pravu svojine na zemljištu, odnosno drugom pravu na građenje na zemljištu ili dokaz o pravu svojine na objektu, odnosno drugom pravu na građenje, ako se radi o rekonstrukciji objekta

Sadržaj idejnog rešenja definisan je Stručnim uputsvom Ministarstava održivog razvoja i turizma, broj 101-26/99 od 14.03.2018.godine. Način podnošenja zahtjeva glavnom državnom arhitekti, za davanje saglasnosti na idejno rešenje preciziran je Obavještenjem MORT-a od 21.12.2017.godine. Uputstvo i Obavještenje su dostupni na sajtu Ministarstva održivog razvoja i turizma: <http://www.mrt.gov.me/rubrike/zakonska-regulativa/137389/Zakonska-regulativa-iz-oblasti-planiranja-prostora.html>

Idejno odnosno glavni projekat, mora biti urađen u skladu sa članom 7 Pravilnika o načinu izrade i sadržini tehničke dokumentacije ("Službeni list CG" broj 44/18) u elektronskoj formi plus 1 primjerak u analognoj formi za potrebe izvođenja radova na gradilištu.

Shodno Članu 74, stav 5 i 8 Zakona o planiranju prostora i izgradnji objekata ("Službeni list CG" broj 64/17, 44/18 i 63/18), u slučaju da organ za izdavanje posebnih tehničkih uslova / vodnih uslova / konzervatorskih uslova ne odgovori na službeni zahtjev ovog Sekretarijata u roku od 15 dana od dana prijema zahtjeva, smatraće se da je saglasan sa urbanističko-tehničkim uslovima utvrđenim na osnovu planskog dokumenta.

24. PRILOZI

Kopije grafičkog i tekstualnog dijela predmetnih planova,
List nepokretnosti, Kopija katastarskog plana,
Tehnički uslovi DOO Vodovod i Kanalizacija Budva

Dostavljeno:

- Podnosiocu zahtjeva
- Urbanističko-građevinskoj inspekciji
- a/a

Samostalni savjetnik I,
mr Mladen Ivanović dip.inž.arh.



1627/3

1638/1

1639

CRNA GORA

UPRAVA ZA KATASTAR I DRŽAVNU IMOVINU

PODRUČNA JEDINICA: BUDVA

Broj: 917-104-DJ-1340/23

Datum: 25.09.2023.

1642

2989



KOPIJA PLANA

1667

Razmjera 1: 1000

Katastarska opština: REŽEVIĆI I

Broj lista nepokretnosti:

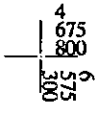
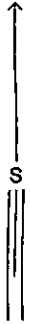
Broj plana: 14

Parcele: 1668/1, 1668/2, 1668/3, 1668/4, 1668/5

1668/6, 1668/7, 1668/8, 1668/9, 1668/10

1668/11, 1668/12, 1668/13, 1716, 1717

1718, 1720/1, 1720/2, 1721, 1727, 1728



1668/1

1656

1665

1668/3

1668/2

1744

1729

1668/4

1668/6

1668/5

1668/10

2990/1

1668/8

1668/7

1668/9

1728

1668/11

1727

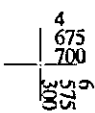
1726/2

1721

1723/2

1723/1

1724/1



1708/3

1708/4

1719/2

1718

1707

1719/1

1716

1715/1

1715/2

1669/1

1669/2

1669/3

1674

IZVOD IZ DIGITALNOG PLANA

Obradio:

Punic

Ovjerava
Službeno lice:



UPRAVA ZA KATASTAR
I DRŽAVNU IMOVINU

CRNA GORA

PODRUČNA JEDINICA
BUDVA

Broj: 104-919-16827/2023
Datum: 27.09.2023.
KO: REŽEVIĆI I

Na osnovu člana 173 Zakona o državnom premjeru i katastru nepokretnosti ("Sl. list RCG" br. 29/07, "Sl. list CG" br. 73/10, 032/11, 040/11, 043/15, 037/17 i 17/18), postupajući po zahtjevu OPŠTINA BUDVA SEKRETARIJAT ZA URBANIZAM I ODRŽIVI RAZVOJ, , za potrebe 06-332/23-997/2 izdaje se

LIST NEPOKRETNOSTI 1037 - IZVOD

Podaci o parcelama									
Broj	Podbroj	Broj zgrade	Plan Skica	Datum upisa	Potes ili ulica i kućni broj	Način korišćenja Osnov sticanja	Bon. klasa	Površina m ²	Prilog
1716			14 14	04/07/2017	RAKSE	Voćnjak 3. klase KUPOVINA		75	1.69
1717			14 14	30/01/2015	RAKSE-VUKOJINA	Voćnjak 3. klase KUPOVINA		184	4.14
1718			14 14	30/01/2015	RAKSE	Pašnjak 3. klase KUPOVINA		148	0.16
1720	1		14 32/19	05/12/2019	RAKSE	Voćnjak 3. klase KUPOVINA		245	5.51
1720	2		14 32/19	05/12/2019	RAKSE	Gradjevinska parcela KUPOVINA		7	0.00
1721			14 14	30/01/2015	RAKSE-VUKOJINA	Voćnjak 3. klase KUPOVINA		614	13.82
1727			14 14	16/03/2015	RAKSE	Sume 3. klase KUPOVINA		375	0.34
1728			14 14	30/01/2015	U POTOKE	Sume 4. klase KUPOVINA		190	0.11
								1838	25.77

Podaci o vlasniku ili nosiocu			
Matični broj - ID broj	Naziv nosioca prava - adresa i mjesto	Osnov prava	Obim prava
	MILOŠ MARKO PETAR LASTVA GRBALJSKA Budva	Svojina	1/1

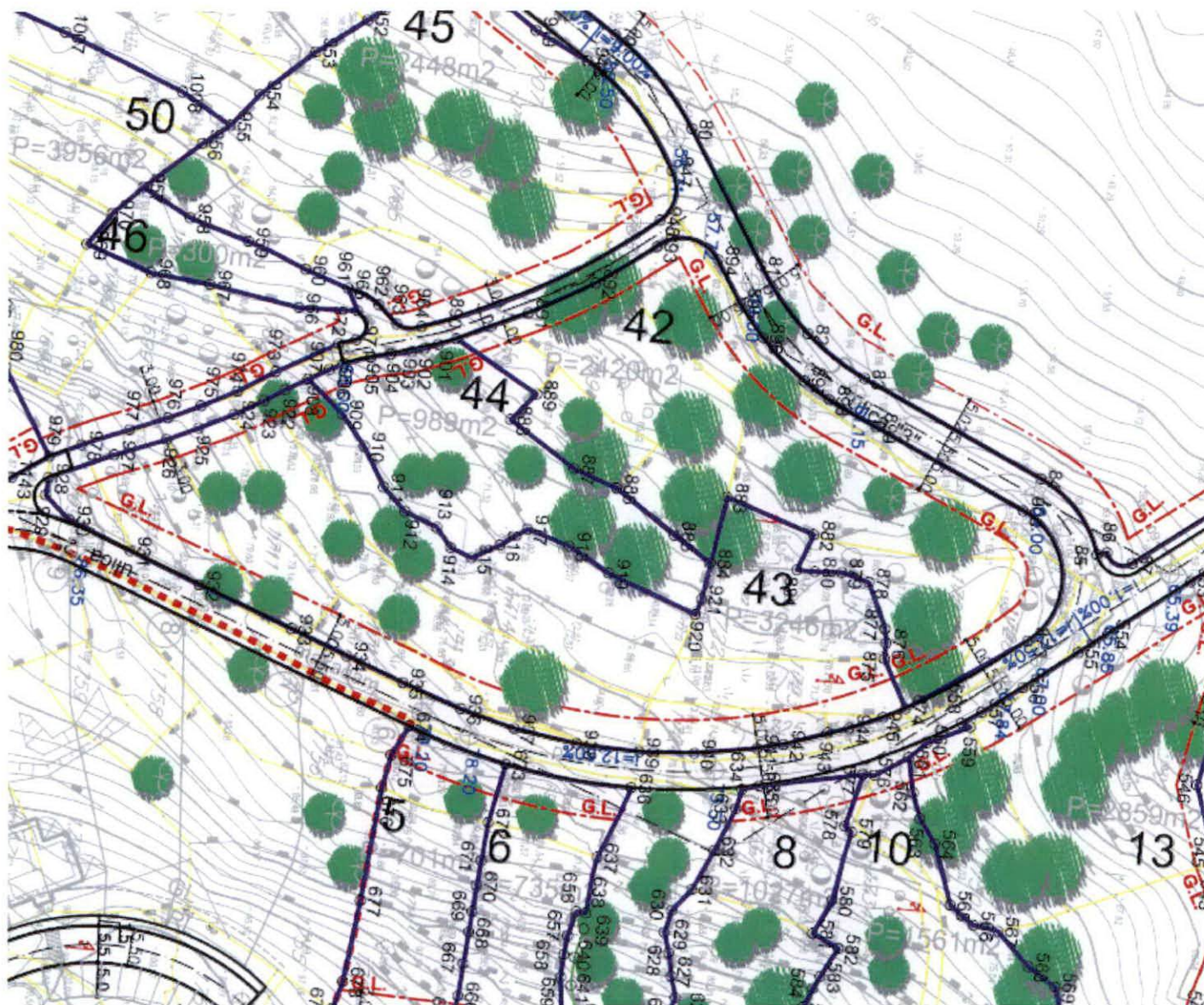
Podaci o teretima i ograničenjima							
Broj	Podbroj	Broj zgrade	PD	Redni broj	Način korišćenja	Datum upisa Vrijeme upisa	Opis prava
1716				1	Voćnjak 3. klase	11/08/2017 12:40	Hipoteka U UKUPNOM IZNOSU OD 62.884,92 EURA U KORIST OPŠTINE BUDVA SA ROKOM VRAĆANJA 20.05.2022 GODINE, OD DANA POTPISIVANJA UGOVORA O NAKNADI ZA KOMUNALNO OPREMANJE GRADJEVINSKOG ZEMLJIŠTA. ZABRANA OTUĐENJA I OPTEREĆENJA, BEZ PISM. SAGLA. HIPO. POVJERIOCA. PRISTAJANJE NA IZVRŠENJE BEZ ODLAGANJA NAKON DOSPJELOSTI OBEZBIJEĐENOG POTRAŽIVANJA. UZZ BR. 735/2017 OD 04.08.2017 GODINE, NOTARA VUKSANOVIC BRANKE IZ BUDVE.
1717				1	Voćnjak 3. klase	11/08/2017 12:40	Hipoteka U UKUPNOM IZNOSU OD 62.884,92 EURA U KORIST OPŠTINE BUDVA SA ROKOM VRAĆANJA 20.05.2022 GODINE, OD DANA POTPISIVANJA UGOVORA O NAKNADI ZA KOMUNALNO OPREMANJE GRADJEVINSKOG ZEMLJIŠTA. ZABRANA OTUĐENJA I OPTEREĆENJA, BEZ PISM. SAGLA. HIPO. POVJERIOCA. PRISTAJANJE NA IZVRŠENJE, BEZ ODLAGANJA NAKON DOSPJELOSTI OBEZBIJEĐENOG POTRAŽIVANJA. UZZ BR. 735/2017 OD 04.08.2017 GODINE, NOTARA VUKSANOVIC BRANKE IZ BUDVE.

Podaci o teretima i ograničenjima							
Broj	Podbroj	Broj zgrade	PD	Redni broj	Način korišćenja	Datum upisa Vrijeme upisa	Opis prava
1718				1	Pašnjak 3. klase	11/08/2017 12:40	Hipoteka U UKUPNOM IZNOSU OD 62.884,92 EURA U KORIST OPSTINE BUDVA SA ROKOM VRAĆANJA 20.05.2022 GODINE, OD DANA POTPISIVANJA UGOVORA O NAKNADI ZA KOMUNALNO OPREMANJE GRADJEVINSKOG ZEMLJIŠTA. ZABRANA OTUDJENJA I OPTEREĆENJA, BEZ PISM. SAGLA. HIPO. POVJERIOCA. PRISTAJANJE NA IZVRŠENJE BEZ ODLAGANJA NAKON DOSPIJELOSTI OBEZBIJEDJENOG POTRAŽIVANJA. UZZ BR. 735/2017 OD 04.08.2017 GODINE, NOTARA VUKSANOVIC BRANKE IZ BUDVE.
1720	1			1	Voćnjak 3. klase	11/08/2017 12:40	Hipoteka U UKUPNOM IZNOSU OD 62.884,92 EURA U KORIST OPSTINE BUDVA SA ROKOM VRAĆANJA 20.05.2022 GODINE, OD DANA POTPISIVANJA UGOVORA O NAKNADI ZA KOMUNALNO OPREMANJE GRADJEVINSKOG ZEMLJIŠTA. ZABRANA OTUDJENJA I OPTEREĆENJA, BEZ PISM. SAGLA. HIPO. POVJERIOCA. PRISTAJANJE NA IZVRŠENJE BEZ ODLAGANJA NAKON DOSPIJELOSTI OBEZBIJEDJENOG POTRAŽIVANJA. UZZ BR. 735/2017 OD 04.08.2017 GODINE, NOTARA VUKSANOVIC BRANKE IZ BUDVE.
1720	2			1	Gradjevinska parcela	05/12/2019 9:6	Hipoteka U UKUPNOM IZNOSU OD 62.884,92 EURA U KORIST OPSTINE BUDVA SA ROKOM VRAĆANJA 20.05.2022 GODINE, OD DANA POTPISIVANJA UGOVORA O NAKNADI ZA KOMUNALNO OPREMANJE GRADJEVINSKOG ZEMLJIŠTA. ZABRANA OTUDJENJA I OPTEREĆENJA, BEZ PISM. SAGLA. HIPO. POVJERIOCA. PRISTAJANJE NA IZVRŠENJE BEZ ODLAGANJA NAKON DOSPIJELOSTI OBEZBIJEDJENOG POTRAŽIVANJA. UZZ BR. 735/2017 OD 04.08.2017 GODINE, NOTARA VUKSANOVIC BRANKE IZ BUDVE.
1721				1	Voćnjak 3. klase	11/08/2017 12:40	Hipoteka U UKUPNOM IZNOSU OD 62.884,92 EURA U KORIST OPSTINE BUDVA SA ROKOM VRAĆANJA 20.05.2022 GODINE, OD DANA POTPISIVANJA UGOVORA O NAKNADI ZA KOMUNALNO OPREMANJE GRADJEVINSKOG ZEMLJIŠTA. ZABRANA OTUDJENJA I OPTEREĆENJA, BEZ PISM. SAGLA. HIPO. POVJERIOCA. PRISTAJANJE NA IZVRŠENJE BEZ ODLAGANJA NAKON DOSPIJELOSTI OBEZBIJEDJENOG POTRAŽIVANJA. UZZ BR. 735/2017 OD 04.08.2017 GODINE, NOTARA VUKSANOVIC BRANKE IZ BUDVE.
1727				1	Šume 3. klase	11/08/2017 12:40	Hipoteka U UKUPNOM IZNOSU OD 62.884,92 EURA U KORIST OPSTINE BUDVA SA ROKOM VRAĆANJA 20.05.2022 GODINE, OD DANA POTPISIVANJA UGOVORA O NAKNADI ZA KOMUNALNO OPREMANJE GRADJEVINSKOG ZEMLJIŠTA. ZABRANA OTUDJENJA I OPTEREĆENJA, BEZ PISM. SAGLA. HIPO. POVJERIOCA. PRISTAJANJE NA IZVRŠENJE BEZ ODLAGANJA NAKON DOSPIJELOSTI OBEZBIJEDJENOG POTRAŽIVANJA. UZZ BR. 735/2017 OD 04.08.2017 GODINE, NOTARA VUKSANOVIC BRANKE IZ BUDVE.
1728				1	Šume 4. klase	11/08/2017 12:40	Hipoteka U UKUPNOM IZNOSU OD 62.884,92 EURA U KORIST OPSTINE BUDVA SA ROKOM VRAĆANJA 20.05.2022 GODINE, OD DANA POTPISIVANJA UGOVORA O NAKNADI ZA KOMUNALNO OPREMANJE GRADJEVINSKOG ZEMLJIŠTA. ZABRANA OTUDJENJA I OPTEREĆENJA, BEZ PISM. SAGLA. HIPO. POVJERIOCA. PRISTAJANJE NA IZVRŠENJE BEZ ODLAGANJA NAKON DOSPIJELOSTI OBEZBIJEDJENOG POTRAŽIVANJA. UZZ BR. 735/2017 OD 04.08.2017 GODINE, NOTARA VUKSANOVIC BRANKE IZ BUDVE.

Naplata takse je oslobođena na osnovu člana 17 Zakona o administrativnim taksama ("Sl.list CG, br. 18/19). Naplata naknade oslobođena je na osnovu člana 174 Zakona o državnom premjeru i katastru nepokretnosti ("Sl. list RCG" br. 29/07, "Sl. list CG" br. 73/10, 032/11, 040/11, 043/15, 037/17 i 17/18).

Načelnica:
SONJA TOMAŠEVIĆ



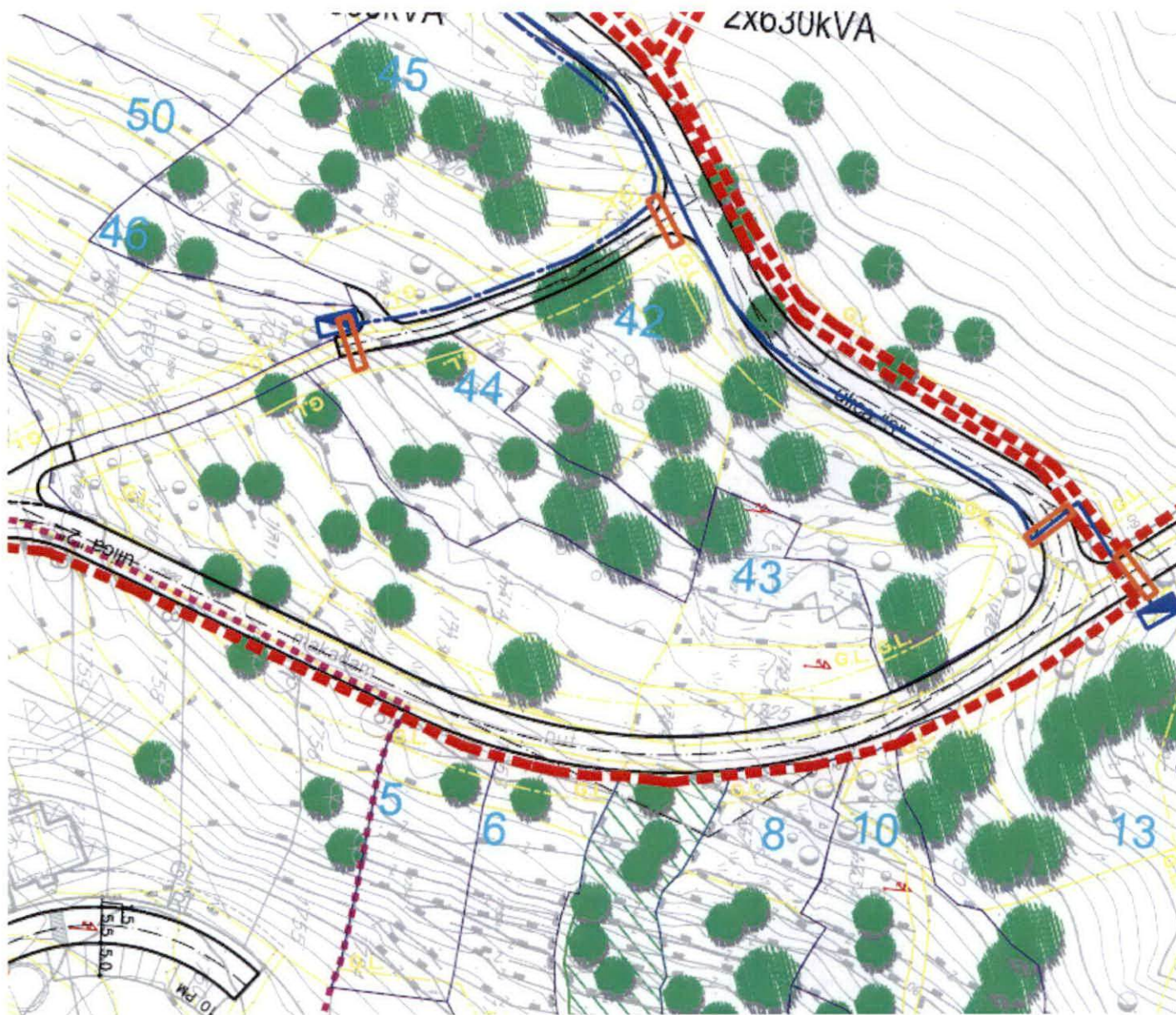


IZVOD IZ UP TN SKOČIĐEVOJKA
 (Službeni list CG-opštinski propisi br.07/09)
Karta parcelacija-regulacija

mr Mladen Ivanović dipl. inž. arh.

Mladen Ivanović
 MP
 Budva 29.09.2023.



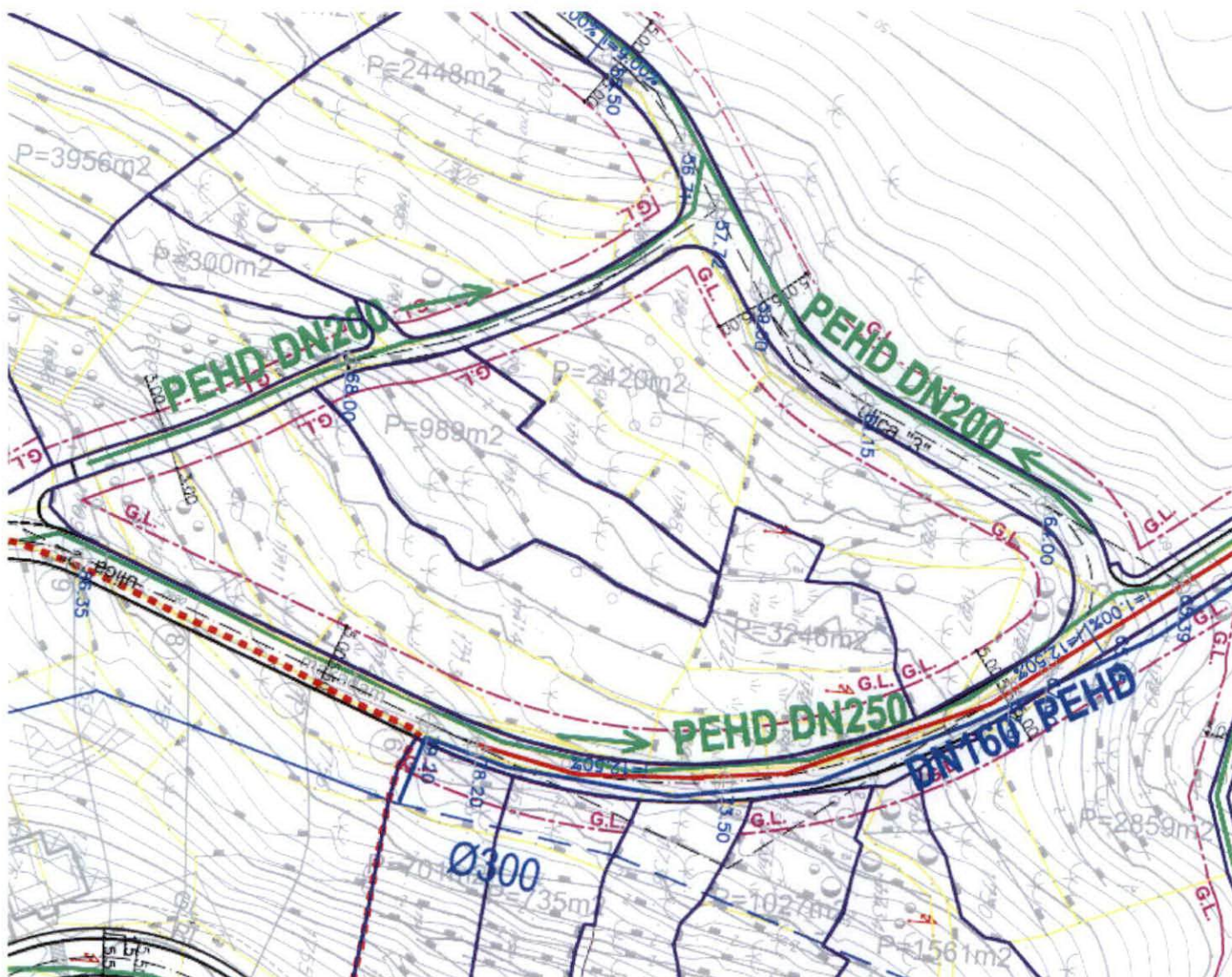


IZVOD IZ UP TN SKOČIĐEVOJKA
(Službeni list CG-opštinski propisi br.07/09)
Karta elektro mreža

mr Mladen Ivanović dipl. inž. arh.

Mladen Ivanović



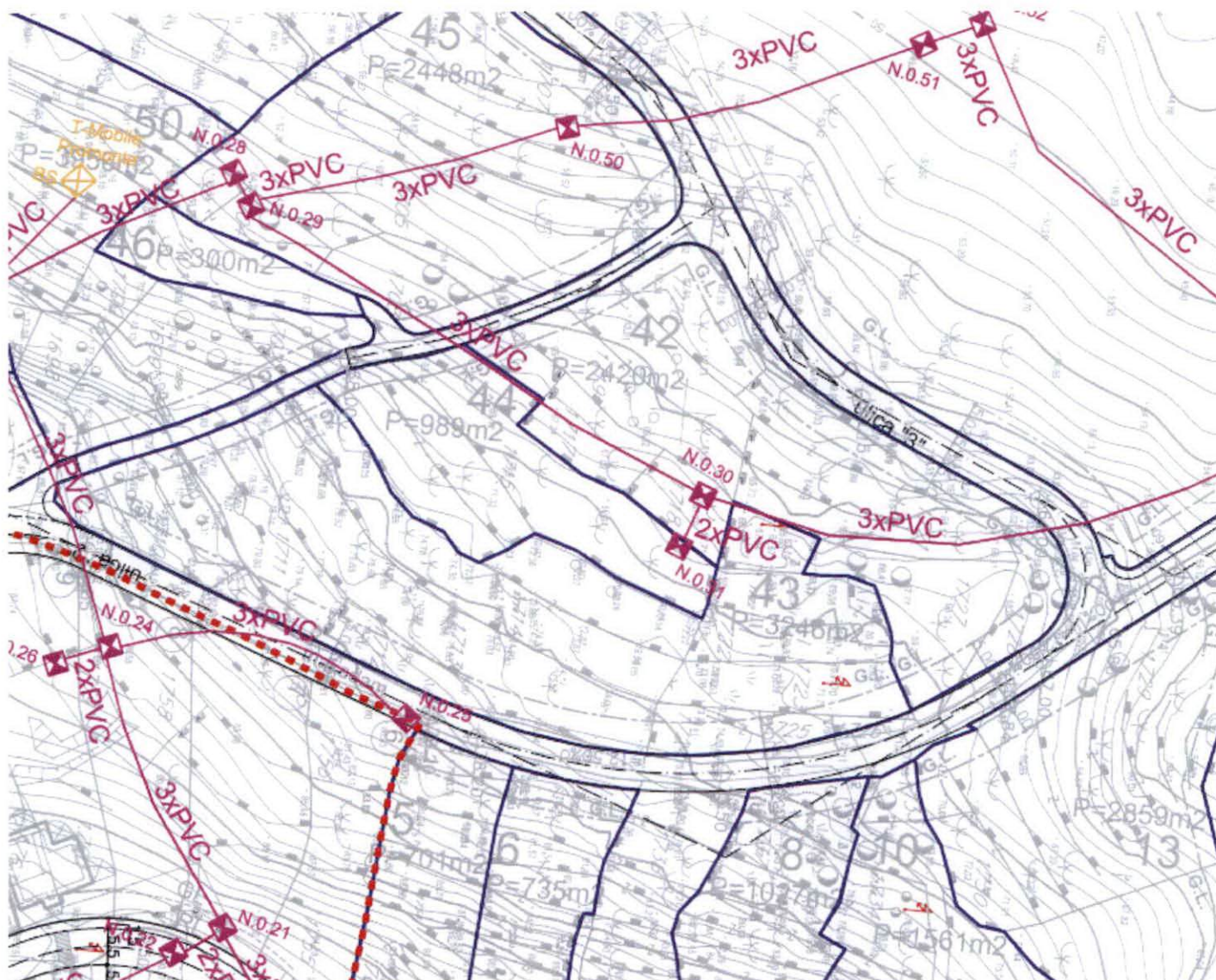


IZVOD IZ UP TN SKOČIĐEVOJKA
 (Službeni list CG-opštinski propisi br.07/09)
Karta hidrotehnika

mr Mladen Ivanović dipl. inž. arh.




Budva 29.09.2023.



IZVOD IZ UP TN SKOČIĐEVOJKA
(Službeni list CG-opštinski propisi br.07/09)
Karta telekomunikacija

mr Mladen Ivanović dipl. inž. arh.



Budva 29.09.2023.



IZVOD IZ UP TN SKOČIĐEVOJKA
(Službeni list CG-opštinski propisi br.07/09)
Karta namjena

mr Mladen Ivanović dipl. inž. arh.

Mladen Ivanović
Budva 29.09.2023.



legenda:



turizam



zelene površine



postojeće masline



granica Morskog dobra



granica zahvata



Br. UP	Površina UP	Max iz	Max ii	Površina pod objektom	GB objekta
42	2420	0,15	0,4	363	968

IZVOD IZ UP TN SKOČIĐEVOJKA
(Službeni list CG-opštinski propisi br.07/09)
Karta parcelacija-regulacija

mr Mladen Ivanović dipl. inž. arh.



Budva 03.10.2023.