



CRNA GORA
OPŠTINA BUDVA
Sekretarijat za urbanizam i održivi razvoj

Trg Sunca br. 3, 85310 Budva, Crna Gora, tel: +382 33 451 287, e-mail: urbanizam.bd@budva.me

Broj: 06-332/23-779/3
Budva, 10.10.2023. godine

Sekretarijat za urbanizam i održivi razvoj Opštine Budva, rješavajući po zahtjevu MITROVIĆ SLOBODANA, MITROVIĆ VLADIMIRA, MITROVIĆ NADEŽDE, MITROVIĆ PETKA, MITROVIĆ PETRA I MITROVIĆ IGORA, na osnovu člana 74 Zakona o planiranju prostora i izgradnji objekata ("Službeni list CG", br. 64/17, 44/18, 63/18, 11/19, 82/20, 86/22 i 04/23), člana 1 Uredbe o povjeravanju dijela poslova Ministarstva održivog razvoja i turizma jedinicama lokalne samouprave ("Službeni list CG" br. 87/18, 28/19, 75/19, 116/20, 76/21, 141/21 i 151/22), Pravilnika o obrascu za izdavanje urbanističko tehničkih uslova ("Službeni list CG" br. 70/17), Prostornog plana posebne namjene za obalno područje („Službeni list CG“ br. 56/18) i **DUP Budva centar izmjene i dopune** ("Službeni list CG-opštinski propisi" br. 25/11), evidentiranog u Centralnom registru planske dokumentacije, izdaje:

URBANISTIČKO-TEHNIČKE USLOVE
za izradu tehničke dokumentacije za
izgradnju objekta

1. URBANISTIČKA PARCELA

Blok broj: 11a

Urbanistička parcela broj: 11.2d koju čine katastarska parcela br. 2270/1 i djelovi katastarskih parcela br. **2270/2** i **2284 KO Budva**.

Djelovi kat. parcela br. 2270/2 i 2284 KO Budva ulaze u trasu saobraćajnice po DUP-u.

U tabelarnom pregledu urbanističkih parametara navedeno je da 11.2d čine katastarske parcele br. 2270/1, 2270/2 i dio k.p. 2284. Tačni podaci o katastarskim parcelama koje čine predmetnu urbanističku parcelu utvrdiće se kroz izradu Elaborata parcelacije po planskom dokumentu. Elaborat izrađuje ovlašćena geodetska organizacija i isti mora biti ovjeren od strane Uprave za katastar i državnu imovinu - PJ Budva.

2. POSTOJEĆE STANJE NA URBANISTIČKOJ / KATASTARSKOJ PARCELI

U listu nepokretnosti broj 2433 za KO Budva, od 20.09.2023. godine, na katastarskoj parceli **2270/2** upisana je njiva 3. klase površine 279m². Na katastarskoj parceli nema upisanih tereta i ograničenja, a kao suvlasnici upisani su Mitrović (Nikola) Igora (obim prava 203/1860), Mitrović Nadežda (obim prava 203/1860), Mitrović (Nikole) Petar (obim prava 203/1860), Mitrović Petko (obim prava 24/155), Mitrović (Mirko) Slobodan (obim prava 24/155), Mitrović Vladimir (obim prava 51/1116) i država Crna Gora,

subjekt raspolaganja Vlada Crne Gore i nosilac prava upravljanja "Dom zdravlja" Budva (obim prava 59/186).

Uvidom u Internet prezentaciju elektronske evidencije o nepokretnostima Uprave za nekretnine CG, dana 27.08.2023. godine, konstatovano je sledeće:

- u listu nepokretnosti broj 391 na katastarskoj parceli **2270/1** upisano je dvorište površine 325m² i porodična stambena zgrada površine 43m². Na katastarskoj parceli nema upisanih tereta i ograničenja, a kao vlasnik upisan je Zdravković (Radmilo) Jovan;
- u listu nepokretnosti broj 317 na katastarskoj parceli **2284** upisani su javni putevi površine 231m². Na katastarskoj parceli nema upisanih tereta i ograničenja, a kao vlasnik upisana je država Crna Gora, sa pravom raspolaganja upisanim na Opštinu Budva.

Riješiti imovinsko pravne odnose svih vlasnika na zemljištu.

3. PLANIRANA NAMJENA OBJEKTA

VPS – višeporodično stanovanje

Uvidom u grafički prilog DUP-a (karta namjena površina) konstatovano je da je predmetna urbanistička parcela u zoni sa namjenom – višeporodično stanovanje.

Planirana osnovna namjena bloka 11 je stanovanje srednjih gustina, i turizam u jednom dijelu.

U okviru postojećih zona višeporodičnog stanovanja, prateći sadržaji su: djelatnosti usluge i trgovine u prizemljima objekata, poslovni prostori za izdavanje, lokali i poslovni apartmani.

(tekstualni dio plana, str.118)

Na urbanističkim parcelama namjenjenm stanovanju dozvoljena je izgradnja, bazena, sportskih terena, pomoćnih zgrada, uslužnih djelatnosti, garaža i parking mjesta. (tekstualni dio plana, Poglavlje Opšti uslovi građenja, str.214)

4. PRAVILA PARCELACIJE

U skladu sa članom 13, tačka 1 i 2 Pravilnika o načinu izrade i sadržini tehničke dokumentacije za građenje objekta ("Službeni list CG" broj 44/18 i 43/19) i uraditi Elaborat parcelacije po planskom dokumentu, kako bi se tačno utvrdila površina predmetnih katastarskih parcela koje formiraju urbanističku parcelu. Stavom 2 člana 13 Pravilnika o načinu izrade i sadržini tehničke dokumentacije za građenje objekta je predviđeno da se za objekte infrastrukture, umjesto Elaborata parcelacije po planskom dokumentu. prilaže grafički prikaz buduće trase objekta na ažurnim katastarskim podlogama.

Elaborat izrađuje ovlašćena geodetska organizacija u skladu sa članom 138 Zakona o državnom premjeru i katastru nepokretnosti („Službeni list RCG" broj 29/07 i „Službeni list CG" br. 32/11, 40/11, 43/15, 37/17 i 17/18) . Elaborat mora biti ovjeren od strane Uprave za nekretnine, Područna jedinica Budva, u skladu sa članom 141 Zakona o državnom premjeru i katastru nepokretnosti kojim je propisano da kontrolu, pregled i prijem Elaborata vrši organ uprave i potvrđuje pečatom i potpisom ovlašćenog lica.

Ukoliko na postojećim granicama parcela dođe do neslaganja između ažurnog katastarskog stanja i plana, mjerodavno je ažurno katastarsko stanje.

Članom 237 važećeg zakona, je predviđeno da se do donošenja Plana generalne regulacije Crne Gore može graditi na dijelu urbanističke parcele, ako nedostajući dio urbanističke parcele ne utiče na funkcionalnost i pristup objektu i uz uslov da se urbanistički parametri utvrđeni planom za urbanističku parcelu umanje za nedostajući dio urbanističke parcele.

Kroz izradu Idejnog rješenja urbanističke parcele dokazati ispunjenost uslova propisanih članom 237 Zakona o planiranju prostora i izgradnji objekata.

5. PRAVILA REGULACIJE

Prikazana su u grafičkom prilogu plana i definisana u tekstualnom dijelu plana – Poglavlje: UTU za izgradnju objekata – višeporodično stanovanje, Horizontalna i vertikalna regulacija (tekstualni dio DUP-a, strana 217)

Izgradnja na ivici parcele ili manjoj udaljenosti od bočne ili zadnje granice parcele od planom predviđene moguća je isključivo uz pismenu saglasnost vlasnika susjedne parcele na čijoj granici je predviđena izgradnja, osim za slučajeve koji su ovim planom predviđeni da se grade na ivici parcele. U okviru saglasnosti susjeda potrebno je definisati, osim dozvoljenog udaljenja i otvora na predmetnoj fasadi. (str. 214)

Postojeći objekti koji se nalaze u pojasu između planirane regulacione i građevinske linije, ne mogu se rekonstruisati, nadzidivati ili dograđivati, već samo investiciono održavati.

Građevinska linija

Građevinska linija je linija do koje je dozvoljeno građenje (granica građenja), a prikazana je u okviru Grafičkog priloga – „Regulaciono rješenje” list 6.0 i „Nivelaciono rješenje” list 5.0.

Građevinska linija (granica građenja) može da se poklapa sa regulacionom linijom ili je na određenom odstojanju od regulacione linije.

Građevinska linija prizemlja predstavlja mogućnost povlačenja prizemlja ili ostavljanje pasaža, prolaza, na nivou prizemlja objekta. Građevinska linija prizemlja važi samo uz građevinsku liniju (glavnu) i definiše odstupanja prizemlja od pozicije glavnog korpusa objekta. Van ove linije ne mogu se nalaziti stepeništa, ulazi u objekte i sl.

Zgrada može biti postavljena svojim najisturenijim dijelom do građevinske linije. Erkeri, terase, balkoni i drugi istureni dijelovi objekta mogu da prelaze građevinsku liniju prema neizgrađenim javnim površinama (zelenilo i saobraćajnice) najviše do 1,20 m, na minimalnoj visini od 3,0 m od konačno nivelisanog i uređenog okolnog terena ili trotoara.

Rekonstrukcija postojećih objekata na parcelama vrši se u skladu sa pravilima iz plana i moguća je uz poštovanje postojećih građevinskih linija (granica građenja). Nova zgrada i ukoliko se gradi kao zamjena postojeće zgrade, postavlja se u skladu sa planiranim građevinskim linijama, odnosno uslovima izgradnje iz ovog plana.

Iz prethodnog stava se izuzima potpuno ukopani dio objekta namijenjen za garaže, koji može da obuhvati cijelu urbanističku parcelu, što omogućava da podzemno građenje može ići do regulacione linije. Samo u izuzetnim slučajevima može se podzemno graditi ispod javnih površina, samo ako se planom to predviđa uz prethodnu saglasnost nadležnih organa. (tekstualni dio DUP-a, Poglavlje Opšti uslovi građenja, str. 214)

Bočna građevinska linija

U grafičkom prilogu karta 9.0 – Regulaciono rješenje, bočna građevinska linija definisana je kao:

1. Bočna građevinska linija koja prati građevinsku parcelu – ljubičasta isprekidana linija
2. Bočna građevinska linija na 75-100cm od granice parcele – petrolej isprekidana linija
3. Bočna građevinska linija na 100-200cm od granice parcele - vodeno zelena (cyan) isprekidana linija
4. Bočna građevinska linija na 200-300cm od granice parcele - teget isprekidana linija
5. Bočna građevinska linija preko 300cm od granice parcele - svjetlo zelena isprekidana linija

U tekstualnom dijelu DUP-a:

- minimalno odstojanje objekta od bočne granice parcele je 3 m; (str. 217)
- objekti mogu da se grade do ivice parcele samo uz saglasnost susjeda ali u vidu kalkana bez otvora, osim ako nije ovim planom predviđeno da se gradi na ivici parcele;
- objekti mogu da se grade na udaljenju 75-100cm od susjeda, pod uslovom da se dobije saglasnost susjeda, uz mogućnost otvaranja malih otvora radi provjetravanja higijenskih prostorija;
- objekti mogu da se grade na udaljenju 100-200cm od susjeda (uz poželjnu saglasnost susjeda) uz mogućnost otvaranja otvora sa visokim parapetima;
- udaljenje veće od 250cm omogućuje otvaranje otvora normalnih dimenzija i parapeta. (str. 214)

Zadnja građevinska linija

U grafičkom prilogu karta 9.0 – Reguraciono rješenje, zadnja građevinska linija definisana je kao:

1. Zadnja građevinska linija – blijedo žuta isprekidana linija
2. Minimalna zadnja građevinska linija na 100-200cm od granice parcele – crvena isprekidana linija
3. Optimalna zadnja građevinska linija na 200-400cm od granice parcele - narandžasta isprekidana linija

U tekstualnom dijelu DUP-a:

- odstojanje do 200cm, za koje je neophodna saglasnost susjeda, pruža mogućnost otvaranja otvora sa visokim parapetima
- odstojanje do 400cm, za koje je potrebna saglasnost susjeda, pruža mogućnost otvaranja otvora sa standardnim parapetima (str. 214)

Minimalno odstojanje objekta od susjednog objekta:

- slobodnostojeći objekti - 6 m;
- jednostrano uzidani objekti - 6 m prema slobodnom dijelu parcele;
- obostrano uzidani objekti - 0,0 m (tekstualni dio DUP-a, Poglavlje UTU za izgradnju objekata – višeporodično stanovanje, str.217)

Kota prizemlja na pretežno ravnom terenu: najviše do 1,20 m iznad konačno nivelisanog i uređenog terena. Za objekte sa podrumskim ili suterenskim etažama, orjentaciona kota poda prizemlja može biti najviše 1.50 m iznad konačno nivelisanog i uređenog terena. Na kosom terenu: u nivou poda najniže korisne etaže i iznosi najviše 3,50 m iznad kote konačno nivelisanog i uređenog terena najnižeg dijela objekta.

Maksimalna visina vijenca mjeri se:

- na pretežno ravnom terenu: od konačno nivelisanog i uređenog terena do gornje ivice konstrukcije poslednje etaže ili horizontalnog serklaža;
- na terenu u većem nagibu: od ivice poda najniže korisne etaže objekta do gornje ivice konstrukcije poslednje etaže ili horizontalnog serklaža.

Maksimalna visina sjemena krova objekta (ili vrha najvišeg sjemena, kod složenih krovova) je 3,50 m mjereno od gornjeg ivice vijenca do sjemena krova.

Visina nazidka potkrovne etaže iznosi najviše 1.50 m računajući od kote poda potkrovne etaže do tačke preloma krovne kosine.

Krovovi objekata su kosi, krovni pokrivači adekvatni nagibu, koji iznosi 18-23°. Voda sa krova jednog objekta ne smije se slivati na drugi objekat. (tekstualni dio DUP-a, Poglavlje UTU za izgradnju objekata – višeporodično stanovanje, str.217)

6. URBANISTIČKI PARAMETRI

	POVRŠINA URBANISTIČKE PARCELE u m ²	MAX BRGP u m ²	MAX POVRŠNA POD OBJEKTIMA u m ²	INDEKS IZGRADENOSTI	INDEKS ZAUZETOSTI	SPRATNOST/ BR.ETAŽA
URBANISTIČKA PARCELA 11.2d	653.48	2287.18	392.09	3.5	0.60	P+5

Urbanističko-tehnički uslovi se izdaju isključivo za definisane urbanističke parcele.

Objekti, po potrebi mogu imati podrumске ili suterenske prostorije. Iskazana BRGP podrazumjeva isključivo površinu nadzemnih etaža objekata i u nju nisu uključeni potpuno ili djelimični dijelovi objekata (garaže, podrumi, sutereni). Površine suterenskih i podrumskih etaža ne uračunavaju se u ukupnu BRGP – namjenske tehničke prostorije (garaže, magacini, ostave, kotlarnice i dr.) (tekstualni dio DUP-a, str.214 i 217)

Gabariti planiranih objekata određivaće se na osnovu zadatih urbanističkih (obavezujućih) parametara, koji se iskazuju za planirane urbanističke parcele (koeficijenti zauzetosti i izgrađenosti), uz obavezno poštovanje građevinske i regulacione linije objekata, prikazanih u grafičkom prilogu Plana. Koeficijent izgrađenosti je fiksni, a koeficijent zauzetosti fleksibilan. Operišući sa ova dva parametra određuje se spratnost i slobodne površine na parceli. (tekstualni dio DUP-a, Poglavlje Opšti uslovi građenja, str.214)

Planski definisana bruto razvijena građevinska površina (BRGP) je maksimizirana, obavezujuća je i preko nje se ne može graditi.

Spratnost (broj etaža) je data kao preporučeni parametar koji se može prilagođavati konkretnim programskim zahtjevima prilikom projektovanja ali se arhitektonska postavka mora uklopiti u uslove regulacije (naročito se mora poštovati spoljna građevinska linija bloka) i ne može se povećavati planom definisana bruto razvijena građevinska površina. (tekstualni dio DUP-a, str.153)

Procenat ozelenjenih površina na parceli minimalno 20%. Potrebna površina za dječja igrališta (za djecu 3-11 godina) je po normativu 1 m²/stan (minimalno 100-150 m²).

Na parceli - kompleksu se mogu graditi pomoćni objekti koji su u funkciji korišćenja stambenog objekta (garaže). (tekstualni dio DUP-a, Poglavlje UTU za izgradnju objekata – višeporodično stanovanje, str.217)

Za postojeće objekte koji nisu prekoračili planom definisane urbanističke parametre date na nivou bloka dozvoljena je dogradnja i nadgradnja svih postojećih objekata koji svojim položajem na parceli, površinama (postojeća+dodata) i spratnošću ne izlaze iz okvira planom zadatih urbanističkih parametara.

7. POTREBA IZRADE GEOLOŠKIH PODLOGA, POTREBA VRŠENJA GEOLOŠKIH ISTRAŽIVANJA, PREPORUKE ZA SMANJENJE UTICAJA I ZAŠTITU OD ZEMLJOTRESA

Prije izrade tehničke dokumentacije investitor je obavezan da u skladu sa Članom 5. Zakona o geološkim istraživanjima ("Službeni list RCG" broj 28/93, 27/94, 42/94 i 26/07 i "Službeni list CG" broj 28/11) izraditi **Revidovani Projekat osnovnih geoloških istraživanja tla** za predmetnu lokaciju, u cilju utvrđivanja osnovnih geoloških uslova za projektovanje investicionih objekata. Geološka istraživanja, izradu projekta geoloških istraživanja i reviziju vrše privredna društva, odnosno druga pravna lica koja imaju licencu.

Za objekte veće od 1000m² ili sa 4 i više nadzemnih etaža, shodno članu 7. Zakona o geološkim istraživanjima ("Službeni list RCG" broj 28/93, 27/94, 42/94 i 26/07 i "Službeni list CG" broj 28/11) izraditi **Revidovani Projekat geoloških istraživanja tla za predmetnu lokaciju i Revidovani Elaborat o rezultatima izvršenih geoloških istraživanja**, kojima se detaljno određuju inženjersko-geološke, hidro-geološke i geomehničke karakteristike temeljnog tla, geotehničke i seizmološke karakteristike terena i prikaz i ocjenu rezultata istraživanja sa obradom dobijenih podataka i zaključkom o uslovima i načinu fundiranja objekta na prostoru koji je istraživan.

Pri projektovanju objekata preporučuje se korišćenje propisa EUROCODES, naročito EUROCODE 8 - Projektni propis za zemljotresnu otpornost konstrukcija. Takođe se preporučuje zadržavanje postojećeg drveća i druge vegetacije na građevinskim parcelama, gdje god je to moguće, jer povoljno utiče na očuvanje stabilnosti terena.

U slučaju da je nagib terena $\beta > 20^\circ$, ako je dubina iskopa veća od $H > 3m$, ako je rastojanje do susjednog objekata manje od 2 visine iskopa, ako su sleganja veća od 5cm ili ako su prisutne podzemne vode, neophodno je uraditi **Projekat zaštite temeljne jame**.

Jedna od smjernica DUP-a "Budva centar – izmjene i dopune", za izgradnju objekata je da, prije podnošenja zahtjeva za izradu urbanističko-tehničkih uslova, obavezno je provjeriti geomehnička svojstva terena na mikrolokaciji, na osnovu uslova UTU za stabilnost terena i objekata i prihvatljiv nivo seizmičkog rizika. (tekstualni dio DUP-a, Poglavlje UTU za izgradnju objekata višeporodni;nog stanovanja, strana 217)

Podnosilac zahtjeva je ovom Sekretarijatu dostavio na uvid Elaborat o geotehničkim istraživanjima terena za definisanje geotehničkih uslova za potrebe dobijanja UTU za izgradnju objekta na k.p. 2270/2 KO Budva, izrađen od strane "GEOTEHNIKA" d.o.o. Bijelo Polje, br.10/07 od 10.07.2023. godine i izvještaj o tehničkoj kontroli (reviziji) ovjeren od strane Komisije za tehničku kontrolu (reviziju).

8. USLOVI ZA ZAŠTITU OD ELEMENTARNIH NEPOGODA I TEHNIČKO-TEHNOLOŠKIH I DRUGIH NESREĆA

U cilju zaštite od elementarnih nepogoda postupiti u skladu sa Zakonom o zaštiti i spasavanju („Službeni list CG" broj 13/07, 05/08, 86/09, 32/11, 54/16, 146/21 i 3/23) i Pravilnikom o mjerama zaštite od elementarnih nepogoda („Službeni list RCG" broj 79/04).

Projektnom dokumentacijom potrebno je predvideti propisane mere zaštite od požara za objekte sa 4 i više etaža i objekte za javnu upotrebu preko površine preko 400m² (hoteli, pansioni, sportske hale, tržni centri i slično), shodno članu 85, 86, 87, 88 i 89. Zakon o zaštiti i spašavanju („Službeni list CG" broj 13/07, 05/08, 86/09, 32/11, 54/16, 146/21 i 3/23).

U cilju obezbjeđenja zaštite od požara primjeniti mjere propisane sledećim zakonima i propisima:

- Zakon o zaštiti i spašavanju („Sl. list CG" broj 13/07, 05/08, 86/09, 32/11, 54/16, 146/21 i 3/23);

- Pravilnik o tehničkim normativima za hidrantsku mrežu za gašenje požara („Sl. list SFRJ“ broj 30/91);
- Pravilnik o tehničkim normativima za pristupne puteve, okretnice i uređene platee za vatrogasna vozila u blizini objekta povećanog rizika od požara („Sl. list SFRJ“ broj 8/95);
- Pravilnik o tehničkim normativima za zaštitu visokih objekata od požara („Sl. list SFRJ“ br. 7/84).

Garaža mora ispunjavati uslove propisane Pravilnikom o tehničkim zahtjevima za zaštitu garaža za putničke automobile od požara i eksplozija (“Službeni list CG” broj 09/12).

Elaboratom zaštite na radu, predvidjeti mjere zaštite na radu za objekte koji imaju jedan ili više poslovnih prostora kao i za rušenje postojećeg objekta bilo koje namjene, shodno članu 9. Zakonu o zaštiti i zdravlju na radu („Službeni list CG” broj 34/14 i 44/18). Pri izgradnji objekata poslodavac koji izvodi radove dužan je da izradi Elaborat o uređenju gradilišta u skladu sa Pravilnikom o sadržaju Elaborata o uređenju gradilišta (“Službeni list RCG” broj 04/99).

Aktivnosti od interesa za odbranu sprovoditi na osnovu Zakona o odbrani (“Službeni list RCG” 47/2007 i „Službeni list CG” br. 86/2009, 88/2009, 25/2010, 40/2011, 14/2012, 2/2017, 46/2019 i 74/2020) i podzakonskih akata koja prizlaze iz ovog zakona.

9. USLOVI ZA ARHITEKTONSKO OBLIKOVANJE

Arhitekturom objekata treba težiti stvaranju savremenog arhitektonskog i likovnog izraza karakterističnog za urbani gradski prostor mediteranskog karaktera. Oblikovanje planiranih objekata mora biti usklađeno sa kontekstom u kome objekat nastaje, predviđenom namjenom i osnovnim principima razvoja grada u pravcu visokog turizma. Neka od polazišta koja se u procesu izgradnje neizostavno moraju primeniti svakako jesu:

- ambijentalno uklapanje u urbani kontekst (posebno karakteristično za stambene objekte)
- poštovanje i zaštita postojeći likovnih i urbanih vrijednosti mikroambijenata
- prepoznavanje važnosti uloge objekta u gradskom tkivu u zavisnosti od namjene i pozicije
- racionalno planiranje izgrađenih prostora kroz odnos izgrađeno-neizgrađeno
- odnos prema prirodnom okruženju izražen kroz afirmaciju otvorenih i zelenih prostora oko objekata
- poštovanje izvornog arhitektonskog stila u slučajevima izvođenja naknadnih radova na objektima, a ukoliko se o objektima izrazitih arhitektonskih vrednosti
- korišćenje svedenih jednostavnih formi za objekte namjenjene stanovanju
- korišćenje arhitektonski atraktivnih i upečatljivih formi i oblika za objekte koji svojom pozicijom i namjenom predstavljaju potencijalno nove simbole u gradskom okruženju
- korišćenje kvalitetnih i trajnih materijala
- korišćenje prirodnih lokalnih materijala

U cilju očuvanja identiteta mediteranskog ambijenta, poželjna je primjena prirodnih, lokalnih građevinskih materijala. Sugerise se primjena građevinskog kamena za oblaganje fasada, zidanje prizemnih djelova objekata, podzida, stepeništa, izvođenje elemenata plastike objekata i elemenata mobilijara. Široka primjena kamena očekuje se i prilikom uređenja slobodnih površina na parceli. Prilikom materijalizacije objekata izbjegavati materijale kao što su termoizolacione fasade, INOX limovi, vještački materijali i proizvodi na bazi plastike, kao i ostale materijale čija primjena nije karakteristična za primorske uslove. Gradacija izbora materijala svakako treba da bude u saglasnosti sa planiranim namjenama objekata, njihovim položajem u gradskoj strukturi i očekivanom ulogom u ukupnom razvoju turističke ponude.

Kada su u pitanju objekti namenjeni stanovanju jedno od osnovnih polazišta bilo bi svakako prepoznavanje karakteristika lokalnog klimata i prilagođavanje formi i organizacije objekta upravo tim

principima. Ovdje se prvenstveno misli na mogućnosti formiranja elemenata zaštite od sunca, ali u istom trenutku i maksimalnog korišćenja te osnovne karakteristike podneblja. Ovo je moguće sprovesti pravilnom organizacijom osnove, ali i korišćenjem elemenata kao što su tremovi, natkrivene terase, nadstrešnice, staklene bašte, solarni kolektori, itd.

Kod objekata višeporodičnog stanovanja sa pratećim komercijalnim sadržajima neophodno je posvetiti posebnu pažnju oblikovanju i materijalizaciji koje moraju manifestovati odmjerenu, ali prepoznatljiv urbanu karakter. (tekstualni dio DUP-a, Poglavlje 7.2. Smjernice arhitektonskog oblikovanja, str. 244)

U cilju stimulanja primjene lokalnog kamena za obradu fasada, Opština Budva je, Odlukom o naknadi za komunalno opremanje gradskog zemljišta („Službeni list CG – opštinski propisi“, broj 01/15), predviđela da se naknada umanjuje za 15€ po 1m² ugrađene kamene fasade.

10. USLOVI ZA OGRAĐIVANJE URBANISTIČKE PARCELE

Parcele se ograđuju zidanom ogradom do visine od 0.90 m (računajući od kote trotoara) ili transparentnom ogradom do visine od 1.60 m. Zidane i druge vrste ograda postavljaju se na regulacionu liniju, i to tako da ograda, stubovi ograde i kapije budu unutar parcele koja se ograđuje. Ograde objekata na uglu ne mogu biti više od 0.90 m računajući od kote trotoara, zbog obezbjeđenja vizuelne preglednosti raskrsnice. Vrata i kapije na uličnoj ogradbi mogu se otvarati jedino prema unutrašnjosti parcele. (tekstualni dio DUP-a, Poglavlje UTU za izgradnju objekata – višeporodično stanovanje, str. 218)

11. USLOVI ZA PEJZAŽNO OBLIKOVANJE URBANISTIČKE PARCELE

Procenat ozelenjenih površina na parceli minimalno 20%. Potrebna površina za dječja igrališta (za djecu 3-11 godina) je po normativu 1 m²/stan (minimalno 100-150 m²). (tekstualni dio DUP-a, Poglavlje UTU za izgradnju objekata – višeporodično stanovanje, str.217)

Prilikom oblikovanja parcele višeporodičnog stanovanja predvidjeti javno osvjettljenje, klupe i drugu odgovarajuću opremu za miran odmor korisnika i igru djece, korpe za otpatke i sl. Moguće je predvidjeti terene i poligone za urbane sportive (skateboarding, street basket, mini fudbal, boćanje i sl.) Prostor oplemeniti skulpturama, fontanama i česmama.

Pri izboru biljnog materijala i njegovog komponovnja voditi računa o vizurama, spratnosti i arhitekturi objekata. Pješačke površine popločavati kamenim, betonskim ili behaton pločama. Fizičkim barijerama (vrlo visoki ivičnjaci, podzidi, stepenice i sl) spriječiti prilaz vozila na ove površine. Kombinovati parterno zelenilo sa žbunastim zasadima i drvećem. U parternoj kompoziciji treba primjenjivati mediteranski autohtoni parter u kome primat imaju kadulja, ruzmarin, lavanda, žukva i bršljan. Predvidjeti travnjak otporan na sušu i gaženje. Na terenima u padu podzide uraditi sa oblogom od kamena i otvorima za drenažu. Koristiti urbani mobilijar prilagođen mediteranskom ambijentu. Moguća je i sadnja u žardinjerama, pri čemu treba koristiti nisko drveće, žbunaste vrste različitog kolorita i habitusa, perene i dekorativne puzavice.

12. USLOVI ZA IZGRADNJU / POSTAVLJANJE / RUŠENJE POMOĆNIH OBJEKATA

U skladu sa članom 223 važećeg zakona, propisi jedinice lokalne samouprave, kojima se uređuju pomoćni objekti, primjenjivaće se do donošenja Plana generalne regulacije Crne Gore.

Postupak pribavljanja odobrenja za postavljanje ili građenje pomoćnih objekata uređen je Odlukom o postavljanju, odnosno građenju i uklanjanju pomoćnih objekata („Službeni list CG – opštinski propisi“ br. 21/14 od 18.07.2014. godine). Shodno članu 2. Odluke, pomoćni objekti svrstavaju se u tri tipa:

Tip 1: pomoćni objekti koji čine funkcionalnu i ekonomsku cjelinu sa objektom čijem korišćenju služi pomoćni objekat, kao što su: podzemne i nadzemne garaže, ostave, magacini, drvarnice, ljetnje kuhinje, portirnice, objekti za radnike obezbjeđenja i slično.

Tip 2: pomoćni objekti infrastrukture kao što su: septičke bio-jame, bunari, cisterne za vodu, rezervoari, bistjerne, šahtovi, kotlarnice, uređaji za grijanje i hlađenje, plinski sistemi, solarni sistemi i slično.

Tip 3: pomoćni objekti uređenja terena kao što su: ograde, potporni zidovi, bazeni, fontane, nadstrešnice, pergole, manji sportski tereni, dječja igrališta i slično.

Na parceli - kompleksu se mogu graditi pomoćni objekti koji su u funkciji korišćenja stambenog objekta (garaže). (tekstualni dio DUP-a, Poglavlje UTU za izgradnju objekata – višeporodično stanovanje, str.217)

13. USLOVI I MJERE ZA ZAŠTITU ŽIVOTNE SREDINE

U skladu sa članom 40. Zakona o zaštiti prirode („Službeni list CG“ br.54/16), za izgradnju / rekonstrukciju objekta koji se nalazi u zaštićenom području prirode, a koji ne podliježe procjeni uticaja na životnu sredinu u skladu sa posebnim propisima, ocijeni prihvatljivosti, koje nisu utvrđene planom upravljanja, potrebno je od Agencije za zaštitu prirode pribavit dozvolu.

Za turističke objekte površine veće od 1000m², stambeno-poslovne objekte koji imaju više od 1000m² poslovnog prostora i garaže sa više od 200 parking mesta, shodno Zakonu o procjeni uticaja na životnu sredinu („Službeni list CG“ br. 75/18 i) i Uredbi o projektima za koje se vrši procjena uticaja na životnu sredinu („Službeni list RCG“ br. 20/07 i „Službeni list CG“ broj 47/13, 53/14 i 37/18), neophodna je izrada Elaborata o proceni uticaja na životnu sredinu.

Za objekte za koje nije propisana obaveza izrade procjene uticaja na životnu sredinu, potrebno je u projektnoj dokumentaciji predvideti mere zaštite od buke u skladu sa članom 19. Zakona o zaštiti od buke u životnoj sredini („Službeni list CG“ br. 28/11) i Pravilniku o zvučnoj zaštiti zgrada („Službeni list CG“ br. 50/16).

Na području DUP-a nalazi se jedan broj pojedinačnih primjeraka i niz grupa maslina. Masline i maslinjaci su zaštićeni Zakonom o maslinarstvu i maslinovom ulju („Službeni list CG“, 45/14 i 39/16). Maslinjaci, kao najvažniji i ambijentalno najdragocjeniji dio potkunjica (tradicionalne seoske bašte), čuvaju se u postojećoj formi, sa izvornim suvomeđama i terasama. Nije dozvoljena izgradnja staza ili betoniranje ovih površina. Suvomeđe, suhozidi, podzidi i terase se ne smiju rušiti. Dozvoljena je njihova rekonstrukcija isključivo tradicionalnim načinom zidanja (u suvo).

Obavezno je da se sve masline sačuvaju, a da se pojedina stabla maslina i drugi vrijedni primjerci zelenila, ukoliko je to zaista neophodno, presade na novu poziciju u okviru iste urbanističke parcele uz neophodno pribavljanje odobrenja. Odobrenje za presađivanje maslina u maslinjaku izdaje organ lokalne uprave nadležan za poslove poljoprivrede – Sekretarijat za privredu opštine Budva, u roku od 30 dana od dana podnošenja zahtjeva za presađivanje. **Sječenje i presađivanje maslina starih preko 100 godina je zabranjeno na osnovu člana 15. Zakona o maslinarstvu i maslinovom ulju** („Službeni list CG“, 45/14 i 39/16).

Kada su u pitanju zaštićene biljne i životinjske vrste postupati u skladu sa Rješenjem o stavljanju pod zaštitu rijetkih, prorijeđenih, endemičnih i ugroženih biljnih i životinjskih vrsta („Službeni list SRCG“, 36/82) i Rješenjem o stavljanju pod zaštitu pojedinih biljnih i životinjskih vrsta („Službeni list RCG“ broj 76/06). Rješenje je dostupno na sajtu Agencije za zaštitu životne sredine: www.epa.org.me

Ukoliko sa prilikom iskopa terena za izgradnju saobraćajnica i objekata naiđe na eventualne paleontološke ili mineraloške nalaze, koji predstavljaju geonasljeđe, obavezno je prekinuti radove, obavjestiti Agenciju, kako bi njihovi stručnjaci prikupili nalaze, odnosno izvršili neophodna istraživanja.

14. USLOVI I MJERE ZAŠTITE NEPOKRETNIH OBJEKATA UPISANIH U REGISTAR KULTURNIH DOBARA CRNE GORE I NJIHOVE ZAŠTIĆENE OKOLINE

U okviru plana, odnosno predmetne lokacije, nema objekata koji su u popisu registrovanih spomenika kulture.

15. POTREBA IZRADE URBANISTIČKOG PROJEKTA

Za naselja i dijelove naselja koji predstavljaju nepokretna kulturna dobra od međunarodnog i nacionalnog značaja je obavezno donošenje urbanističkog projekta, što nije slučaj u ovom predmetu.

16. USLOVI ZA PRIKLJUČENJE OBJEKATA NA INFRASTRUKTURU I POSEBNI TEHNIČKI USLOVI

Prikazani su na izvodu iz DUP-a: karta vodovoda i kanalizacije, karta elektroenergetske mreže i postrojenja i karta telekomunikacija. Detaljnije tehničke uslove za priključenje ovaj Sekretarijat, po službenoj dužnosti, pribavlja za investitora.

Prilikom projektovanja, obaveza Projektanta je da poštuje tehničke preporuke EPCG koje su dostupne na sajtu www.epcg.me.

Prilikom izrade tehničke dokumentacije elektronske komunikac. infrastrukt. poštovati:

- Zakon o elektronskim komunikacijama („Sl. list CG“ br. 40/13)
- Pravilnik o širini zaštitnih zona i vrsti radio koridora u kojima nije dopušteno planiranje i gradnja drugih objekata („Sl. list CG“ broj 33/14)
- Pravilnik o tehničkim i drugim uslovima za priključenje, izgradnju i korišćenje elektronske komunikacione mreže, elektronske komunikacione infrastrukture i povezane opreme („Sl. list CG“ br. 59/15)
- Pravilnik o zajedničkom korišćenju elektronske komunikacione infrastrukture i povezane opreme („Sl. list CG“ broj 52/14).

Takođe koristiti sledeće:

- sajt na kome se nalaze relevantni propisi u skladu sa kojim se obavlja izrada tehničke dokumentacije www.ekip.me/regulativa/;
- sajt na kome Agencija objavljuje podatke o postojećem stanju elektronske komunikacione infrastrukture <http://ekinfrastuktura.ekip.me/ekip.me> kao i adresu web portala <http://ekinfrastuktura.ekip.me/ekip/login.jsp> preko koga sve zainteresovane strane od Agencije za telekomunikacije i poštansku djelatnost mogu da zatraže otvaranje korisničkog naloga, kako bi pristupili georeferenciranoj bazi podataka elektronske komunikacione infrastrukture.

Vodovodne i kanalizacione, elektro i tk instalacije u objektu i izvan njega projektovati u skladu sa važećim propisima i standardima, a priključenje objekta na naseljske infrastrukturne sisteme projektovati prema uslovima dobijenim od nadležnih javnih preduzeća i tretirati ih kroz idejna rješenja urbanističke parcele.

U slučaju kada je za predmetnu parcelu planom predviđen prilaz sa magistralnog puta, ovaj Sekretarijat po službenoj dužnosti, za investitora traži i tehničke uslove od Uprave za saobraćaj, shodno članu 16. Zakona o putevima ("Službeni list RCG" broj 82/20).

U slučaju kada se u okviru predmetne urbanističke parcele nalazi zaštitni pojas ili cjevovod regionalnog vodovoda, ovaj Sekretarijat po službenoj dužnosti, za investitora traži i tehničke uslove od Regionalnog vodovoda Crnogorsko primorje. Na osnovu člana 32 Pravilnika o određivanju i održavanju zona i pojaseva sanitarne zaštite i ograničenjima u tim zonama ("Službeni list CG" br. 66/09), pojas sanitarne zaštite određuje se oko glavnih cjevovoda i u zavisnosti od konfiguracije terena iznosi 2,0m od osovine cjevovoda sa obje strane. U pojasu zaštite nije dozvoljena izgradnja objekata, postavljanje uređaja i vršenje radnji koje na bilo koji način mogu zagaditi vodu ili ugroziti stabilnost cjevovoda.

Sastavni dio ovih urbanističko tehničkih uslova su posebni uslovi za izradu projektna dokumentacije izdati od strane nadležnih službi – DOO Vodovod i kanalizacija Budve.

17. USLOVI ZA OBJEKTE KOJI MOGU DA UTIČU NA PROMJENE U VODNOM REŽIMU

Investitor je dužan da radi izrade tehničke dokumentacije za izgradnju novog ili rekonstrukciju postojećeg objekta I izvođenje geoloških istraživanja I drugih radnji koje mogu trajno, povremeno ili privremeno uticati na promjene u vodnom režimu pribaviti vodne uslove , u skladu sa članom 114 Zakona o vodama ("Službeni list RCG" broj 27/07, "Službeni list CG" broj 73/10, 32/11, 47/11, 48/15, 02/17, 80/17 i 84/18). Pribavljanje vodnih uslova nije potrebno za korišćenje vode koja ne prelazi obim opšte upotrebe vode i u slučaju kada novi ili rekonstruisani stambeni objekat ili manji poslovni i drugi objekat (koji se gradi u skladu sa odgovarajućim prostornim planskim dokumentom) koji se priključuje na Javni vodovod i kanalizaciju, a vodu za potrebe objekta koristi samo za piće I sanitarne potrebe.

18. USLOVI ZA OBJEKTE KOJI MOGU DA UTIČU NA BEZBJEDNOST VAZDUŠNOG SAOBRAĆAJA

U okviru LSL-a ne postoji zona ograničenja prepreka aerodroma. Za privremene ili stalne objekate ili djelove objekta, van zone ograničenja prepreka aerodroma, čija je visina veća od 45m, potrebno je od Agencije za civilno vazduhoplovstvo Crne Gore dobiti saglasnost za izgradnju i postavljanje, kao i uslove za označavanje i održavanje. (Sigurnosni nalog broj 2016/001 rev 00, datum stupanja na snagu 01.08.2016.godine).

19. SAOBRAĆAJNI USLOVI

Uslovi priključenja na kolsku saobraćajnicu prikazani su na izvodu iz DUP-a: karta saobraćaja.

Urbanistička parcela mora imati obezbjeđen kolski pristup sa gradske saobraćajnice ili javnog puta. Izuzetno, u starim gradskim jezgrima u kojima ne postoji mogućnost obezbjeđivanja kolskog pristupa, urbanističkoj parcel se može obezbjeđiti samo pješački pristup sa gradske saobraćajnice ili javnog puta (član 51 Zakona o planiranju prostora i izgradnji objekata).

Potreban broj parking mesta obezbjeđiti u okviru parcele, na otvorenom, u garaži u sklopu ili van objekta, prema normativu **1,1 PM/stanu ili turističkom apartmanu**. Neophodan parking, odnosno garažni prostor mora se obezbjeđiti istovremeno sa izgradnjom objekta. (tekstualni dio DUP-a, Poglavlje UTU za izgradnju objekata – višeporodično stanovanje, str.218)

KAPACITETI PARKING MJESTA KOMERCIJALNO-USLUŽNE DJELATNOSTI

NAMJENA	1 PARKING MJESTO
trgovina	50m ² prodajnog prostora
administrativno-poslovni objekti	80m ² neto etažne površine
ugostiteljski objekti	2 postavljena stola sa 4 stolice
hoteli	2 apartmana 6 soba

JAVNE SLUŽBE

NAMJENA	1 PARKING MESTO
uprava i administracija	80m ² neto etažne površine
dječje ustanove i škole	125m ² bruto površine
bioskopi, dvorane	20 stolica
bolnice	6 bolesničkih postelja
sportske dvorane, stadioni, sportski tereni	15 gledalaca

STANOVANJE

NAMJENA	1 PARKING MESTO
stambeni objekti	80m ² neto etažne površine

Obaveza svakog korisnika i investitora da u okviru svoje urbanističke (ili katastarske) parcele stacionira vozila prema standardima koji su propisani uz otvorene mogućnosti da to razrješi na različite načine: podrumaska garaža (u više nivoa), suterenska garaža, parkiranje na pločama iznad suterena ili podruma, izgradnja spratnih garaža, ako za to postoje neophodni uslovi i programski zahtjevi. Najveći dozvoljeni indeks zauzetosti podzemne etaže iznosi 1.0 (100%). (tekstualni dio plana str.153)

20. USLOVI ZA NESMETANO KRETANJE INVALIDNIH LICA

Obezbijediti nesmetani pristup, kretanje, boravak i rad lica smanjene pokretljivosti, shodno Pravilniku o bližim uslovima i načinu prilagođavanja objekata za pristup i kretanje lica smanjene pokretljivosti i lica sa invaliditetom („Službeni list Crne Gore“ br. 48/13 i 44/15).

Obavezna primjena elemenata pristupačnosti, propisana članom 46. Pravilnika, predviđa: za stambene objekte je iz člana 17, 18, 23 i 40, a za stambeno-poslovne iz člana 17, 18 i 23 plus dio objekta poslovne namjene mora sadržati elemente pristupačnosti u zavisnosti od namjene poslovnog prostora.

21. USLOVI ZA RACIONALNO KORIŠĆENJE ENERGIJE

Shodno Zakonu o energetskej efikasnosti („Službeni list CG“ broj 29/10 i 40/11) i Pravilniku o minimalnim zahtjevima energetske efikasnosti zgrada („Službeni list CG“ broj 75/15) projektovanjem i izgradnjom objekata treba postići smanjenje gubitaka toplote iz objekata, poboljšanje toplotne izolacije spoljnih elemenata, povećanje toplotne efikasnosti pravilnom orijentacijom objekata i korišćenjem sunčeve energije, korišćenje obnovljivih izvora energije, te povećanje energetske efikasnosti sisteme grejanja.

Sadržaj Elaborata energetske efikasnosti objekta propisan je Pravilnikom o sadržaju elaborata energetske efikasnosti zgrada („Službeni list CG“ broj 47/13).

Analizirati lokaciju, orijentaciju i oblik kuće. Primjeniti visok nivo toplotne izolacije kompletnog spoljnog omotača objekta i izbjegavati toplotne mostove. U cilju racionalnog korišćenja energije treba iskoristiti sve mogućnosti smanjenja korišćenja energije u objektima. Pri izgradnji objekata koristiti savremene termoizolacione materijale, kako bi se smanjila potrošnja toplotne energije.

Iskoristiti toplotne dobitke od sunca i zaštititi se od pretjeranog osunčanja. Koristiti održive sisteme protiv pretjerane insolacije – zasjena škurama, pergolama, zelenilom i slično, kako bi se smanjila potrošnja energije za vještačku klimatizaciju. Drvoredima i gustim zasadima smanjiti uticaj vjetra i obezbjediti neophodnu zasjenu u letnjim mjesecima. Nisko energetske tehnologije za grijanje i hlađenje se trebaju koristiti gdje god je to moguće. Pri proračunu koeficijenta prolaza toplote objekata uzeti vrijednosti za 30-25% niže od maksimalno dozvoljenih vrijednosti dozvoljenih za ovu klimatsku zonu.

Sunčani kolektori treba da budu skladno oblikovani i ukomponovani na najmanje uočljivim mjestima na objektu. Koristiti održive sisteme protiv prekomjerne insolacije (zasjenu škurama, građevinskim elementima, zelenilom i slično) kako bi se smanjila potrošnja energije za vještačku klimatizaciju. održivost fotovoltacionih ćelija treba ispitati u svrhu snabdevanja niskonaponskom strujom za rasvjetu naselja, kao i druge mogućnosti, poput punjenja električnih vozila.

U cilju stimulanja izgradnje energetske efikasnih objekata koji koriste solarnu energiju, Opština Budva je, Odlukom o naknadi za komunalno opremanje gradskog zemljišta („Službeni list CG – opštinski propisi“, broj 01/15), predvidjela da se naknada umanjuje za 200€ po 1m² ugrađenog solarnog kolektora – panela.

Neposredna blizina mora uslovljava relativno mala godišnja kolebanja temperature vazduha – godišnja temperaturna amplituda iznosi 16,4°C. Ipak ističe se visoka temperatura ljetnjih mjeseci u toku kojih se javlja prosječno 25 dana sa žegom (30°C i više). Za potrebe proračuna koristiti podatke Hidrometeorološkog zavoda o klimatskim i hidrološkim karakteristikama zone u kojoj se nalazi predmetna lokacija.

22. USLOVI ZA ODVOŽENJE ČVRSTOG OTPADA

Mjesta za postavljanje kontejnera za smeće predvideti na urbanističkoj parceli. Nije dozvoljeno postavljanje kontejnera na površinama namijenjenim za parkiranje vozila. Mjesta u objektu ili niše za postavljanje kontejnera za smeće kao i njihov potreban broj predvidjeti u saradnji sa nadležnim komunalnim preduzećem, a imajući u vidu produkciju čvrstog komunalnog otpada. Pri tome voditi računa o porastu broja korisnika prostora tokom ljetnjih mjeseci, pa stoga broj kontejnera i periodiku njihovog pražnjenja prilagoditi količini smeća. Poštujući prethodne uslove mjesta za postavljanje kontejnera za smeće trebaju biti što bliže javnim saobraćajnicama uz minimalnu denivelaciju (bez ivičnjaka) u odnosu na saobraćajnicu, sa padom od 5 % prema saobraćajnici. Niše za postavljanje kontejnera za smeće moguće je sa tri strane vizuelno izolovati zelenilom ili zidanim ogradama čija visina ne može biti veća od 1,50 m.

23. MOGUĆNOST FAZNE IZGRADNJE

Za objekat:

Na osnovu Zakona o planiranju prostora i izgradnji objekata i člana 76 kroz izradu idejnog rješenja može se odrediti faznost gradnje (tehničko-tehnološka i funkcionalna cjelina) objekata. Dozvoljena je fazna izgradnja, tako da konačno izgrađeni objekat ne prelazi maksimalne propisane površine pod objektom i spratnost, a ove vrijednosti mogu biti i manje.

Za urbanističku parcelu ili više urbanističkih parcela:

Na osnovu UT uslova, kod urbanističkih parcela na kojima je planom predviđena izgradnja više objekata, potrebno je uraditi revidovano idejno rješenje kompletne urbanističke parcele ili više susjednih urbanističkih parcela (čl. 76 važećeg Zakona), Idejnim rješenjem se utvrđuje generalna koncepcija za izgradnju objekata, a naročito: uklapanje objekta u prostor, položaj objekta u okviru lokacije i prema susjednim objektima.

Za građenje na dijelu urbanističke parcele:

Članom 237 važećeg zakona je predviđeno da se do donošenja Plana generalne regulacije Crne Gore može graditi na dijelu urbanističke parcele, ako nedostajući dio urbanističke parcele ne utiče na funkcionalnost i pristup objektu i uz uslov da se urbanistički parametri za cijelu urbanističku parcelu umanje za nedostajući dio.

Kroz izradu idejnog rješenja provjeriti, da li predmetna izgradnja na dijelu urbanističke parcele, na bilo koji način ugrožava valorizaciju preostalog dijela urbanističke parcele.

24. LOKACIJA u odnosu na PPPNOP

Planom višeg reda, PPPNOP Poglavlje 36.Pravila za sprovođenje plana tačka 3. i 8. (strana 297) istovremeno je propisano:

- **3. Područje opština** se uređuje prema važećoj planskoj dokumentaciji nižeg reda do donošenja Plana generalne regulacije, ali na način da se poštuju odredbe i smjernice ovog Plana u smislu poštovanja koridora infrastrukture i mjera zaštite zaštićenih prirodnih i kulturnih dobara.”
- **8. Važeća planska dokumentacija nižeg reda**, a koja nije u skladu sa pravilima ovog Plana, primjenjivaće se do izrade Plana generalne regulacije, a daje se mogućnost i njene izmjene i dopune, odnosno stavljanja van snage i izrade novog plana, prema Odluci nadležnog organa.

Preklapanjem geodetske podloge sa infrastrukturnim koridorima, zaštićenim prirodnim i kulturnim dobrima iz obuhvata PPPNOP, konstatovano je da se predmetne kat.parcele ne nalaze u trasama koridora infrastrukture i na zonama zaštićenih prirodnih i kulturnih dobara u obuhvatu PPPNOP.

25. NAPOMENA

Tekstualni i grafički dio predmetnih planova, kojim su propisani način izgradnje objekata, uslovi za priključenje na infrastrukturu i uslovi za uređenje urbanističke parcele, sastavni su dio urbanističko-tehničkih uslova i dostupni su na sajtu

www.planovidozvole.mrt.gov.me/LAMP/PlanningDocument?m=BD i www.budva.me

Članom 9 Odluke o donošenju PPPNOP CG (broj 27-11/18-1/13 od 27. jula 2018.godine) propisano je da stupanjem na snagu ove odluke prestaje da važi Odluka o donošenju prostornog plana posebne namjene za morsko dobro („Službeni list CG“ br.30/07). Pomenuta odluka ne sadrži odredbe o rokovima za usaglašavanje lokalnih planskih dokumentaa sa PPPNOP.

I nakon stupanja na snagu Odluke o donošenju PPPNOP, Lokalna planska dokumenta Opštine Budva su, u orginalnom obliku – neizmenjena i bez ikakvih napomena i upozorenja, evidentirana u elektronskom Registru planske dokumentacije Crne Gore.

U skladu sa članom 218 Zakona o planiranju prostora i izgradnji objekata, Ministarstvo održivog razvoja i turizma je nadležno za izradu Izmjena i dopuna lokalnih planskih dokumenata.

Zbog činjenice da su trenutno na snazi dva planska dokumenta, koja daju potpuno suprotna planska rješenja za pojedine lokacije (Pravila za sprovođenje plana PPPNOP onemogućavaju izgradnju u koridorima infrastrukture), zatražili smo od resornog Ministarstva stručno uputstvo za postupanje, broj 06-061-1625/1 od 25.12.2018.godine. U dopisu broj 104-31/3 od 14.01.2019.godine, Ministarstvo održivog razvoja i turizma upućuje da su svi organi i subjekti, nadležni za implementaciju i sprovođenje PPPNOP, dužni da poštuju Pravila za sprovođenje plana.

Investitor može graditi objekat na osnovu prijave, kod nadležne Urbanističko-građevinske inspekcije i sledeće dokumentacije propisane članom 91 važećeg zakona:

- Saglasnost glavnog gradskog arhitekta na idejno rješenje

- Ovjerenog glavnog projekta
- Izvještaja o pozitivnoj reviziji glavnog projekta
- Dokaza o osiguranju od odgovornosti projektanta koji je izradio odnosno revidenta koji je revidovao glavni projekat u skladu sa Zakonom o planiranju prostora i izgradnji objekata i Uredbi o minimalnoj sumi osiguranja od profesionalne odgovornosti u oblasti izgradnje objekata (Sl. list CG broj 68/17)
- Ugovora o angažovanju izvođača radova
- Ugovora o angažovanju stručnog nadzora
- Dokaza o pravu svojine na zemljištu, odnosno drugom pravu na građenje na zemljištu ili dokaz o pravu svojine na objektu, odnosno drugom pravu na građenje, ako se radi o rekonstrukciji objekta

Sadržaj idejnog rješenja definisan je Stručnim uputsvom Ministarstava održivog razvoja i turizma, broj 101-26/99 od 14.03.2018.godine. Način podnošenja zahtjeva glavnom državnom arhitekti, za davanje saglasnosti na idejno rješenje preciziran je Obavještenjem MORT-a od 21.12.2017.godine.

Idejni odnosno glavni projekat, mora biti urađen u skladu sa članom 7 Pravilnika o načinu izrade i sadržini tehničke dokumentacije ("Službeni list CG" broj 44/18 i 43/19) u elektronskoj formi plus 1 primjerak u analognoj formi za potrebe izvođenja radova na gradilištu.

Shodno Članu 74, stav 5 i 8 Zakona o planiranju prostora i izgradnji objekata ("Službeni list CG" broj 64/17, 44/18, 63/18, 11/19, 82/20, 86/22 i 04/23), u slučaju da organ za izdavanje posebnih tehničkih uslova ne odgovori na službeni zahtjev ovog Sekretarijata u roku od 15 dana od dana prijema zahtjeva, smatraće se da je saglasan sa urbanističko-tehničkim uslovima utvrđenim na osnovu planskog dokumenta.

26. PRILOZI

Kopije grafičkog i tekstualnog dijela predmetnih planova,
List nepokretnosti, Kopija katastarskog plana,
Tehnički uslovi DOO Vodovod i Kanalizacija Budva

Samostalna savjetnica I za urbanizam
Maja Tišma, dipl.ing.arh.



Dostavljeno: Podnosiocu zahtjeva, Urbanističko-građevinskoj inspekciji i a/a


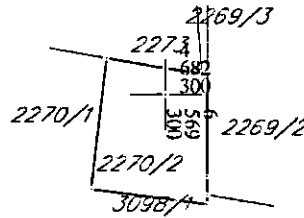
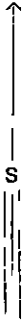
CRNA GORA
UPRAVA ZA KATASTAR I DRŽAVNU IMOVINU
PODRUČNA JEDINICA: BUDVA
Broj: 917-104-DJ-1350/23
Datum: 22.09.2023.



Katastarska opština: BUDVA
Broj lista nepokretnosti:
Broj plana: 21
Parcela: 2270/2

KOPIJA PLANA

Razmjera 1:1000
682
400
200



IZVOD IZ DIGITALNOG PLANA

Obradio: Punić

Ovjerava
Službeno lice:



UPRAVA ZA KATASTAR
I DRŽAVNU IMOVINU

CRNA GORA

3600000322



104-919-16378/2023

PODRUČNA JEDINICA
BUDVA

Broj: 104-919-16378/2023

Datum: 20.09.2023.

KO: BUDVA

Na osnovu člana 173 Zakona o državnom premjeru i katastru nepokretnosti ("Sl. list RCG" br. 29/07, "Sl. list CG" br. 73/10, 032/11, 040/11, 043/15, 037/17 i 17/18), postupajući po zahtjevu MITROVIĆ VLADIMIR, , za potrebe LIČNO izdaje se

LIST NEPOKRETNOSTI 2433 - PREPIS

Podaci o parcelama									
Broj	Podbroj	Broj zgrade	Plan Skica	Datum upisa	Potes ili ulica i kućni broj	Način korišćenja Osnov sticanja	Bon. klasa	Površina m ²	Prihod
2270	2		19 19		GOSPOŠTINA	Njiva 3. klase ODLUKA DRŽAVNOG ORGANA		279	3.01
								279	3.01

Podaci o vlasniku ili nosiocu			
Matični broj - ID broj	Naziv nosioca prava - adresa i mjesto	Prava	Obim prava
	MITROVIĆ NIKOLA IGOR PRIMORSKI BATALJON 27,BUDVA BUDVA Budva	Sukorišćenje	203/1860
	MITROVIĆ NADEŽDA BUDVA BUDVA Budva	Sukorišćenje	203/1860
	MITROVIĆ NIKOLE PETAR UL.GOSPOŠTINA 27 BUDVA BUDVA	Sukorišćenje	203/1860
	MITROVIĆ PETKO BUDVA BUDVA Budva	Sukorišćenje	24/155
	MITROVIĆ MIRKO SLOBODAN STARI GRAD BB Budva Budva	Sukorišćenje	24/155
	- - Svojina CRNE GORE,Subjekt raspolaganja VLADA CRNE GORE-Nosilac prava upravljanja,„DOM ZDRAVLJA„BUDVA	Sukorišćenje	59/186
	MITROVIĆ VLADIMIR GOSPOŠTINA 25,BUDVA BUDVA Budva	Sukorišćenje	51/1116

Ne postoje tereti i ograničenja.

Taksa naplaćena na osnovu Tarifnog broja 1, Zakona o administrativnim taksama ("Sl.list CG, br. 18/19) u iznosu od 2 eura. Naknada za korišćenje podataka premjera, katastra nepokretnosti i usluga, naplaćena na osnovu člana 174 Zakona o državnom premjeru i katastru nepokretnosti ("Sl. list RCG" br. 29/07, "Sl. list CG" br. 73/10, 032/11, 040/11, 043/15, 037/17 i 17/18) u iznosu od 3 eura.



Načelnica: 4

SONJA TOMAŠEVIĆ

SPISAK PODNIJETIH ZAHTJEVA NA NEPOKRETNOSTIMA

Br. parcele podbroj	Zgrada	Predmet	Datum i vrijeme	Podnosilac	Sadržina
	PD				
2270/2		104-2-919-1807/1-2022	29.03.2022 13:20	ADV VASILJE KNEŽEVIĆ	ZA UPIS NA KP 2270/2 KO BUDVA

Korisnik: KORISNIK

Datum i vrijeme štampe: 27.08.2023 18:39

PODRUČNA JEDINICA
BUDVA

Datum: 27.08.2023 18:39

KO: BUDVA

LIST NEPOKRETNOSTI 391 - PREPIS

Podaci o parceli							
Broj/podbroj	Broj zgrade	Plan Skica	Datum upisa	Potes ili ulica i kućni broj	Način korišćenja Osnov sticanja	Površina m ²	Prihod
2270/1	1	19 19	26.12.2019	GOSPOŠTINA	Porodična stambena zgrada POKLON	43	0.00
2270/1		19 19	26.12.2019	GOSPOŠTINA	Dvorište POKLON	325	0.00

Podaci o vlasniku ili nosiocu prava			
Matični broj - ID broj	Naziv nosioca prava - adresa i mjesto	Osnov prava	Obim prava
*	ZDRAVKOVIĆ RADMILO JOVAN *	Svojina	1/1

Podaci o objektima i posebnim djelovima objekta					
Broj/podbroj	Broj zgrade	Način korišćenja Osnov sticanja Sobnost	PD Godina izgradnje	Spratnost/ Sprat Površina	Osnov prava Vlasnik ili nosilac prava Adresa, Mjesto
2270/1	1	Porodična stambena zgrada POKLON	961	PRIZEMNA ZGRADA 34	Svojina 1/1 ZDRAVKOVIĆ RADMILO JOVAN *

Ne postoje tereti i ograničenja.

Korisnik: KORISNIK

Datum i vrijeme štampe: 27.08.2023 18:22

PODRUČNA JEDINICA
BUDVA

Datum: 27.08.2023 18:22

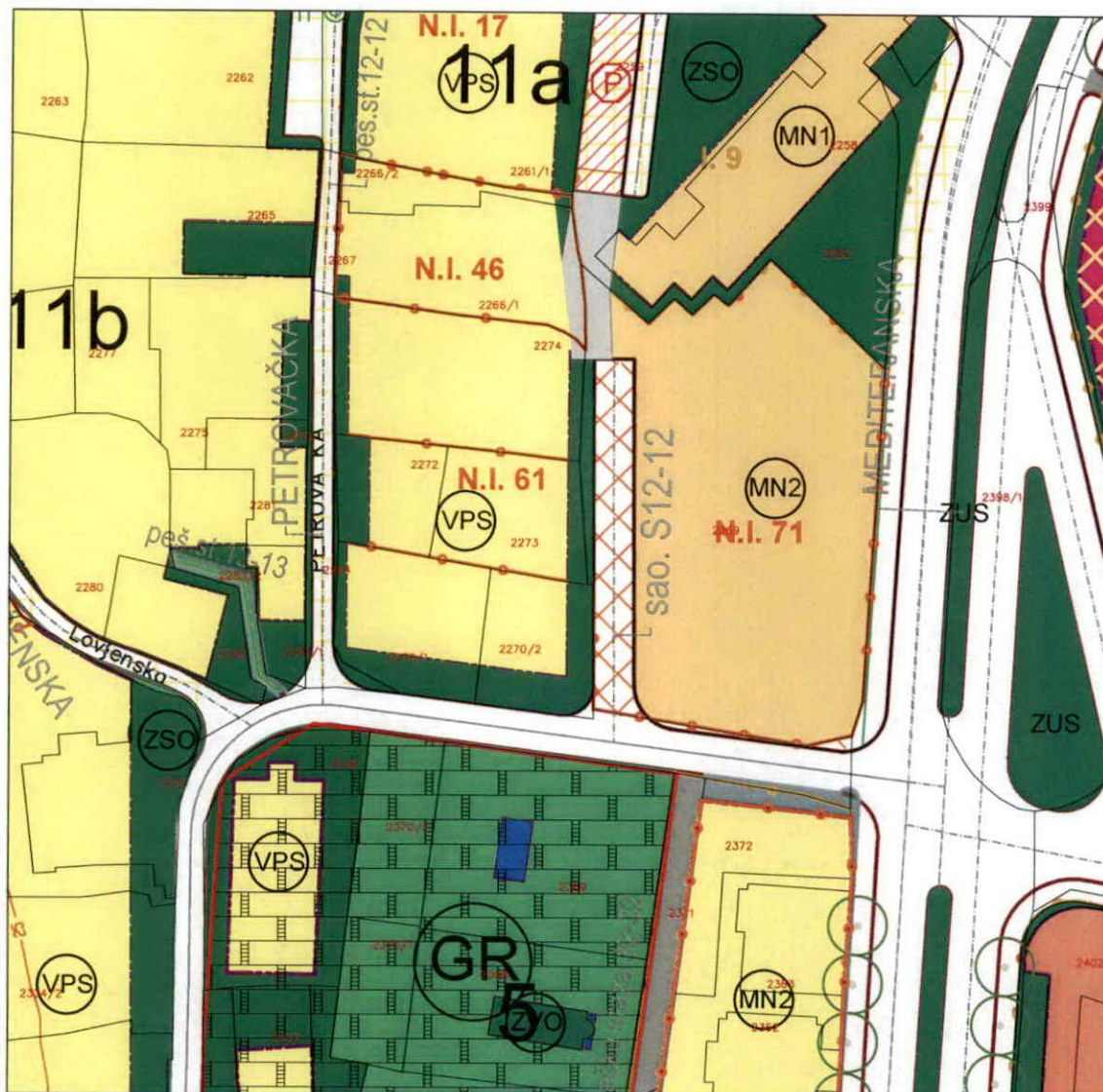
KO: BUDVA

LIST NEPOKRETNOSTI 317 - IZVOD

Podaci o parceli							
Broj/podbroj	Broj zgrade	Plan Skica	Datum upisa	Potes ili ulica i kućni broj	Način korišćenja Osnov sticanja	Površina m ²	Prihod
2284		19 19			Javni putevi ODLUKA DRŽAVNOG ORGANA	231	0.00

Podaci o vlasniku ili nosiocu prava			
Matični broj - ID broj	Naziv nosioca prava - adresa i mjesto	Osnov prava	Obim prava
*	CRNA GORA *	Svojina	1/1
*	OPŠTINA BUDVA *	Raspolaganje	1/1

Ne postoje tereti i ograničenja.



IZVOD IZ DUP-a "BUDVA CENTAR Izmjene i dopune"
 (Službeni list CG - opštinski propisi br. 25/11)

5.0 Detaljna namjena prostora
 R 1:1000

Samostalna savjetnica I za urbanizam
 arh. Maja Tišma, dipl.inž.



Budva, 14.08.2023. god.

LEGENDA

	Granica Plana
	Granice Izmena i dopuna
	Granica PPPN za Morsko Dobro
	Granica katastarske parele
	Broj katastarske parcele
	Postojeći objekti
	Manja vodena površina
	More
	Broj bloka
	Regulaciona linija
	Granica podbloka
	Osovina saobraćajnica
	Ivičnjak
	Trotoar
	Naziv saobraćajnica
	Oznaka presjeka saobraćajnica
	Kolsko pješačke površine
	Pješačke površine
	Javni parking i garaža

NAMJENE

Stanovanje	
	Jednoporodično stanovanje
	Višeporodično stanovanje
Površine za centralne djelatnosti	
	Ugostiteljski objekti i hotelski kompleksi; Trgovački (tržni) centri, izložbeni centri; Poslovne zgrade i objekti, kulture, školstva i zdravstvene zaštite.
	Ugostiteljski objekti i objekti za smještaj turista
	Ugostiteljski objekti i objekti za smještaj turista; Poslovne zgrade.
	Poslovne zgrade.
	Ugostiteljski objekti Poslovne zgrade.
Površine za turizam	
	Površine za turizam za turističko naselje i hotele
	Površine za turizam (hoteli i smještajni kapaciteti)
	Površine za turizam (hoteli - kongresni turizam)
	Površine za turizam (hotelski kompleksi, trgovački centri, izložbeni prostori, galerije, multifunkcionalne sale, zabavni sadržaji, ugostiteljski i uslužni objekti, poslovni prostori, lokali)
	Površine za turizam za turistička naselja
Površine za kulturu	
	Centri za kulturu (muzeji, galerije, biblioteke, pozorišta, bioskopi...) i zabavni sadržaji
	Površine za mješovite namjene
	Stanovanje sa pratećim komercijalno-uslužnim i poslovnim sadržajima
	Stanovanje sa smještajnim kapacitetima, poslovanjem, ugostiteljskim sadržajima, uslužnim delatnostima i kulturno-zabavnim sadržajima
Površine za pejzažno uređenje	
	Površine javne namjene
	Površine ograničene namjene
	Površine specijalne namjene
	Površine za vjerske objekte

PEJZAŽNA ARHITEKTURA:

	ZAŠTITNO PODRUČJE UZ POSEBNO VRIJEDNE ILI OSJETLJIVE GRADSKJE ILI SEOSKE CIJELINE
	LINEARNO ZELENILLO
	ZELENI KORIDOR

OBJEKTI PEJZAŽNE ARHITEKTURE JAVNE NAMJENE:

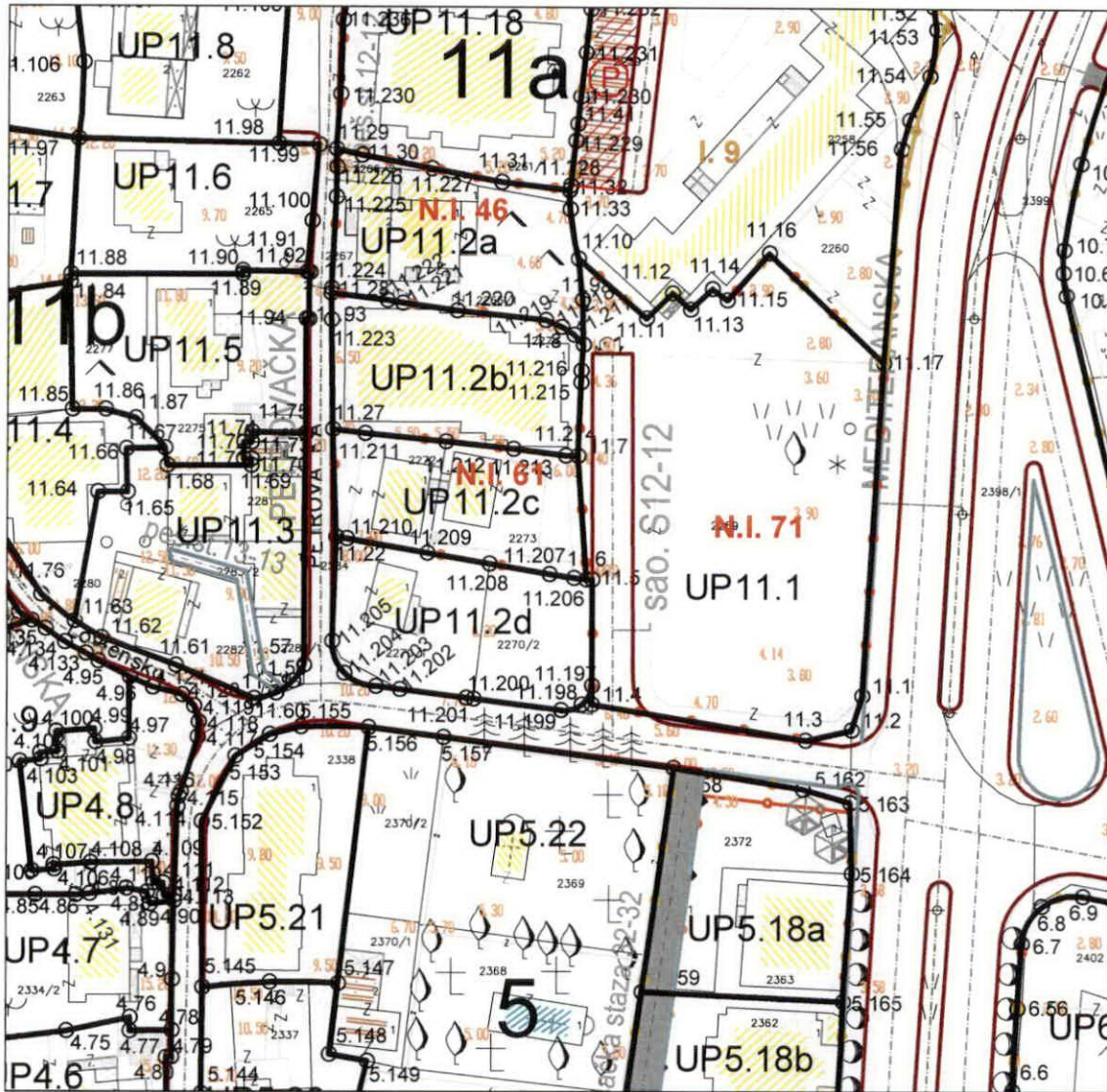
	PARK
	SPECIJALIZOVANI PARK
	ZELENILLO UZ SAOBRAĆAJNICE
	PJEŠAČKA ULICA

OBJEKTI PEJZAŽNE ARHITEKTURE OGRANIČENE NAMJENE:

	ZELENILLO STAMBENIH OBJEKATA I BLOKOVA
	ZELENILLO POSLOVNIH OBJEKATA
	ZELENILLO VJERSKIH OBJEKATA
	SPORTSKO REKREATIVNE POVRŠINE
	ZELENILLO ZA TURIZAM (HOTELI)
	ZELENILLO INDIVIDUALNIH STAMBENIH OBJEKATA

OBJEKTI PEJZAŽNE ARHITEKTURE SPECIJALNE NAMJENE:

	GROBLJE
	ZELENILLO INFRASTRUKTURE
	ZELENILLO SKLADIŠTA, STOVARIŠTA, SERVISA



IZVOD IZ DUP-a "BUDVA CENTAR Izmjene i dopune"
 (Službeni list CG - opštinski propisi br. 25/11)






















7.0 Plan parcelacije - analitičko-geodetski elementi
 R 1:1000

Samostalna savjetnica I za urbanizam
 arh. Maja Tišma, dipl.inž.



MP Budva, 14.08.2023. god.

LEGENDA

	Granica Plana
	Granica PPPPN za Morsko Dobro
	Granice starih Izmena i dopuna
	Granice novih Izmena i dopuna
	Granica katastarske parele
	Broj katastarske parcele
	Potok
	More
	Broj bloka
	Regulaciona linija
	Granica podbloka
	Broj urbanističke parcele
	Granica urbanističke parcele
	Analitičko-geodetske tačke
	Osovina saobraćajnica
	Ivičnjak
	Trotoar
	Naziv saobraćajnica
	Oznaka presjeka saobraćajnica
	Kolsko pješačke površine
	Pješačke površine

br	x	y
11.5	6569305.7800	4682302.9600
11.6	6569305.0000	4682302.9900
11.22	6569270.9586	4682308.6901
11.197	6569305.7885	4682288.5299
11.198	6569304.4026	4682285.9653
11.199	6569301.5956	4682285.1792
11.200	6569289.7100	4682286.7100
11.201	6569288.6768	4682286.8235
11.202	6569279.6639	4682287.9768
11.203	6569276.4150	4682288.3925
11.204	6569272.1046	4682290.1831
11.205	6569270.4300	4682294.5400
11.206	6569303.2900	4682303.1900
11.207	6569299.9800	4682303.7000
11.208	6569291.8200	4682305.0900
11.209	6569283.3700	4682306.5500
11.210	6569272.3800	4682308.4700

IZVOD IZ DUP-a "BUDVA CENTAR Izmjene i dopune"

(Službeni list CG - opštinski propisi br. 25/11)

7.0 Plan parcelacije - analitičko-geodetski elementi

R 1:1000

Samostalna savjetnica I za urbanizam
 arh. Maja Tišma, dipl.inž.



Budva, 14.08.2023. god.



IZVOD IZ DUP-a "BUDVA CENTAR Izmjene i dopune"

(Službeni list CG - opštinski propisi br. 25/11)

8.0 Nivelaciono rješenje





















R 1:1000

Samostalna savjetnica I za urbanizam
 arh. Maja Tišma, dipl.inž.





Budva, 14.08.2023. god.



LEGENDA

	Granica Plana
	Granica PPPPN za Morsko Dobro
	Granice starih Izmena i dopuna
	Granice novih Izmena i dopuna
	Granica katastarske parele
	Broj katastarske parcele
	Postojeći objekti
	Manja vodena površina
	More
	Broj bloka
	Regulaciona linija
	Granica podbloka
	Osovina saobraćajnica
	Ivičnjak
	Trotoar
	Naziv saobraćajnica
	Oznaka presjeka saobraćajnica
	Kolsko pješačke površine
	Pješačke površine
	Javni parking i garaža

USLOVI GRAĐENJA:

	Građevinska linija do koje se može graditi
	Moguća zona građenja

GABARITI:

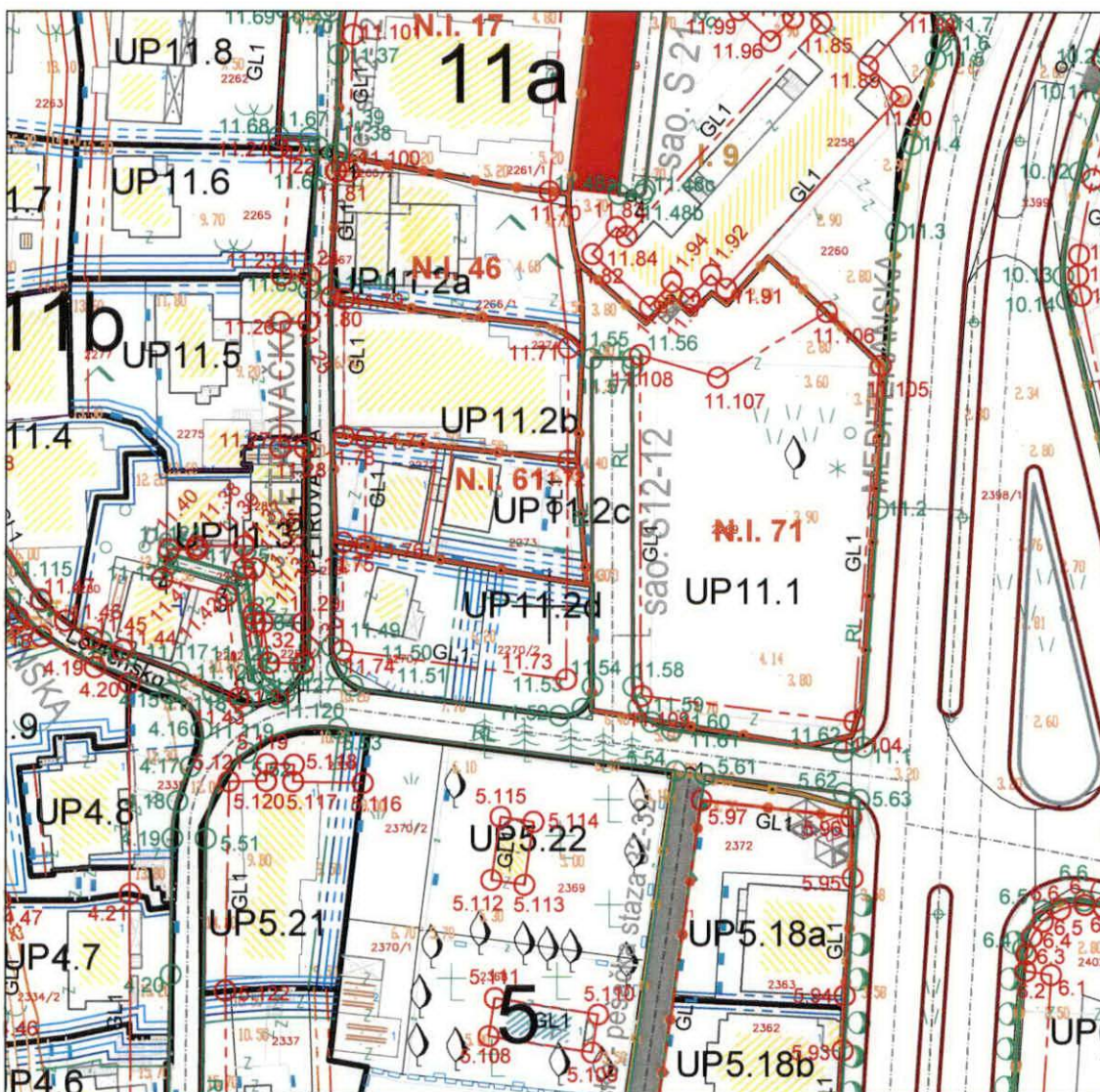
	Postojeći objekti
	Preliminarni - orijentacioni isprojektovani objekti

ETAŽE:

P	Prizemlje
Mz	Mezanin
(n)	broj (n) 1,2, 3,... nadzemne etaže (spratovi i potkrovlja)

Napomene

suteren, podrum, i svi vidovi podrumskih etaža ne ulaze u bruto razvijenu građevinsku površinu



IZVOD IZ DUP-a "BUDVA CENTAR Izmjene i dopune"

(Službeni list CG - opštinski propisi br. 25/11)

9.0 Regulatorno rješenje





















R 1:1000

Samostalna savjetnica I za urbanizam
 arh. Maja Tišma, dipl.inž.





Budva, 14.08.2023. god.

LEGENDA

	Granica Plana
	Granica PPPPN za Morsko Dobro
	Granice starih Izmena i dopuna
	Granice novih Izmena i dopuna
	Granica katastarske parele
	Broj katastarske parcele
	Postojeći objekti
	Manja vodena površina
	More
	Broj bloka
	Regulaciona linija
	Granica podbloka
	Osovina saobraćajnica
	Ivičnjak
	Trotoar
	Naziv saobraćajnica
	Oznaka presjeka saobraćajnica
	Kolsko pješačke površine
	Pješačke površine
	Javni parking i garaža

GABARITI:

	Postojeći objekti
	Preliminarni - orijentacioni isprojektovani objekti

GRAĐEVINSKE LINIJE:

	Građevinska linija na zemlji (GL1)
--	------------------------------------

Građevinske linije prema susednim parcelama

	Bočna građevinska linija (prati granicu parcele)
	1. Bočna građevinska linija (75-100cm od granice parcele)
	2. Bočna građevinska linija (100-200cm od granice parcele)
	3. Bočna građevinska linija (200-300cm od granice parcele)
	4. Bočna građevinska linija (preko 300cm od granice parcele)
	Zadnja građevinska linija
	Minimalna zadnja građevinska linija (100-200cm od granice parcele)
	Optimalna zadnja građevinska linija (200-400cm od granice parcele)

KOORDINATE ANALITIČKO-GEODETSKIH TAČKA PLANIRANIH GRAĐEVINSKIH LINIJA

11	x	y
11.73	6569302.2726	4682290.1246
11.74	6569271.8639	4682294.0156
11.75	6569271.9040	4682308.5340

KOORDINATE ANALITIČKO-GEODETSKIH TAČKA PLANIRANIH REGULACIONIH LINIJA

11	x	y
11.49	6569270.3971	4682294.6042
11.50	6569271.0877	4682291.5736
11.51	6569273.2727	4682289.2583
11.52	6569301.3326	4682285.2041
11.53	6569304.4851	4682286.1670
11.54	6569305.8403	4682289.1654

IZVOD IZ DUP-a "BUDVA CENTAR Izmjene i dopune"
(Službeni list CG - opštinski propisi br. 25/11)

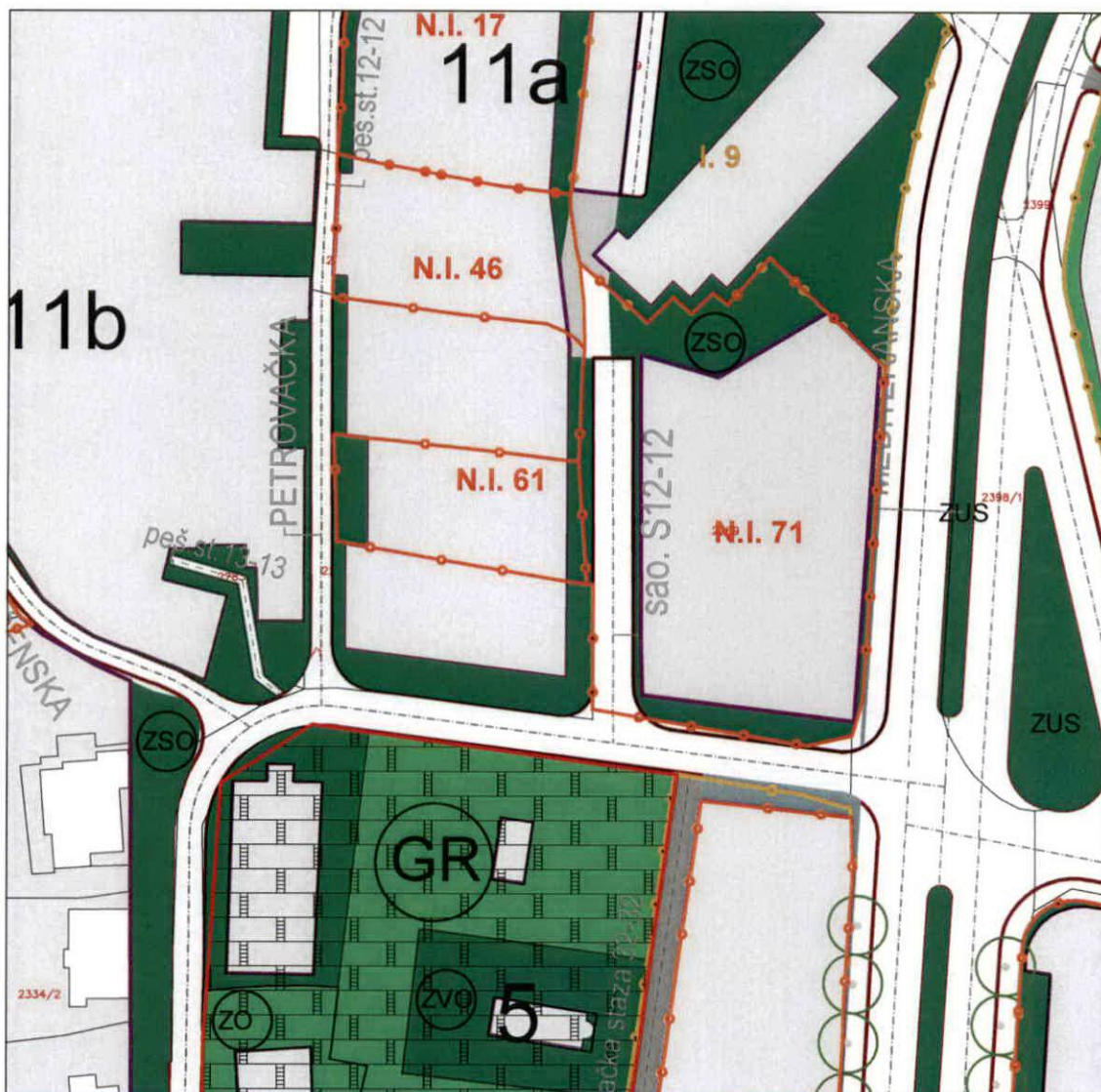
9.0 Regulaciono rješenje

R 1:1000

Samostalna savjetnica I za urbanizam
arh. Maja Tišma, dipl.inž.



Budva, 14.08.2023. god.



IZVOD IZ DUP-a "BUDVA CENTAR Izmjene i dopune"
 (Službeni list CG - opštinski propisi br. 25/11)

10.0 Hortikulturno rješenje
 R 1:1000

Samostalna savjetnica I za urbanizam
 arh. Maja Tišma, dipl.inž.



Budva, 14.08.2023. god.

LEGENDA

	Granica Plana
	Granica PPPN za Morsko Dobro
	Granice starih Izmena i dopuna
	Granice novih Izmena i dopuna
	POTOK
	MORE
	Osovina saobraćajnica
	Ivičnjak
	Trotoar
S1-1	Naziv saobraćajnica
	Kolsko pješačke površine
	Pješačke površine
	Šetalište
	Javni parking i garaža
	Granica katastarske parcele
	Granica objekta
	Broj parcele
	Oznaka blokova
	Postojeći objekti
	Planirani objekti
	Moguća zona građenja

PEJZAŽNA ARHITEKTURA:

	ZAŠTITNO PODRUČJE UZ POSEBNO VRIJEDNE ILI OSJETLJIVE GRADSKE ILI SEOSKE CIJELINE
	LINEARNO ZELENILO
	ZELENI KORIDOR

OBJEKTI PEJZAŽNE ARHITEKTURE JAVNE NAMJENE:

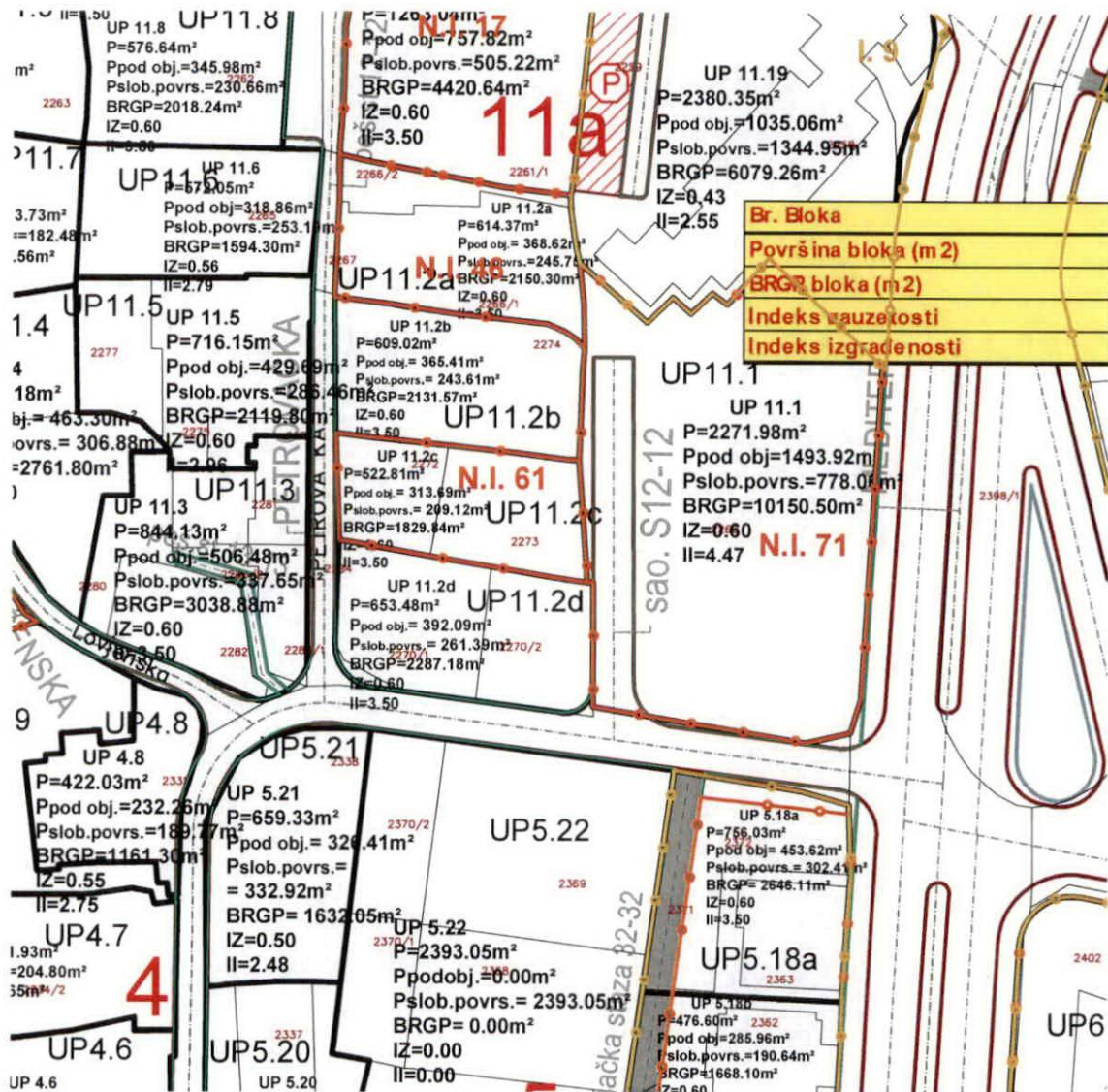
	PARK
	SPECIJALIZOVANI PARK
	ZELENILO UZ SAOBRAĆAJNICE
	PJEŠAČKA ULICA

OBJEKTI PEJZAŽNE ARHITEKTURE OGRANIČENE NAMJENE:

	ZELENILO STAMBENIH OBJEKATA I BLOKOVA
	ZELENILO POSLOVNIH OBJEKATA
	ZELENILO VJERSKIH OBJEKATA
	SPORTSKO REKREATIVNE POVRŠINE
	ZELENILO ZA TURIZAM (HOTELI)
	ZELENILO INDIVIDUALNIH STAMBENIH OBJEKATA

OBJEKTI PEJZAŽNE ARHITEKTURE SPECIJALNE NAMJENE:

	GROBLJE
	ZELENILO INFRASTRUKTURE
	ZELENILO SKLADIŠTA, STOVARIŠTA, SERVISA



IZVOD IZ DUP-a "BUDVA CENTAR Izmjene i dopune"
(Službeni list CG - opštinski propisi br. 25/11)








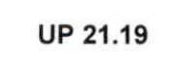



11.0 Urbanistički pokazatelji
R 1:1000

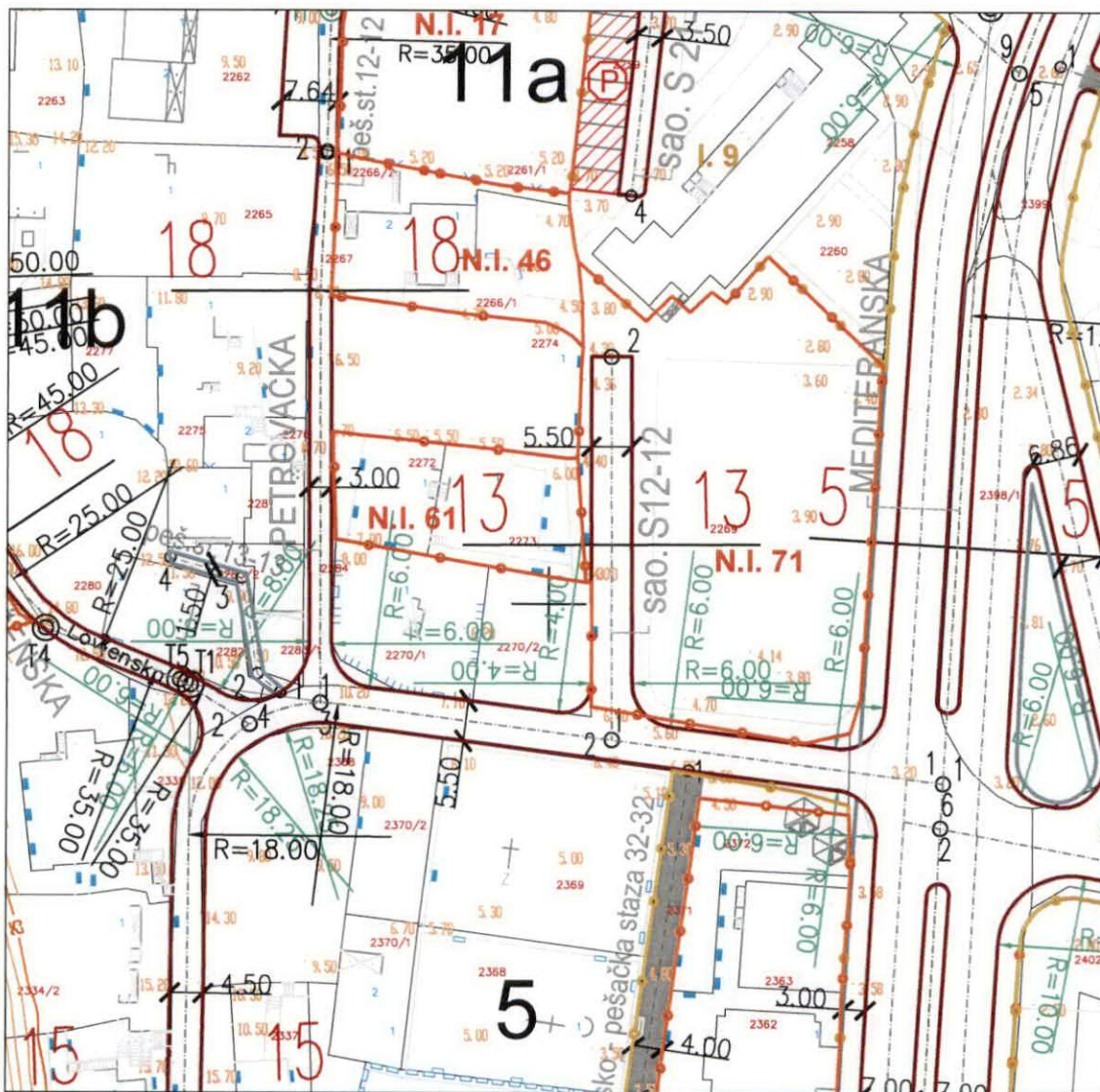
Samostalna savjetnica I za urbanizam
arn. Maja Tišma, dipl.inž.



MP BUDVA Budva, 14.08.2023. god.

LEGENDA

	Granica Plana
	Granica PPPPN za Morsko Dobro
	Granice starih Izmena i dopuna
	Granice novih Izmena i dopuna
	Granica urbanističke parele
	Granica katastarske parele
	Broj bloka
	Broj urbanističke parcele
	Broj katastarske parcele
	Potok
	More



IZVOD IZ DUP-a "BUDVA CENTAR Izmjene i dopune"
 (Službeni list CG - opštinski propisi br. 25/11)




















12.0 Plan saobraćaja sa analitičko-geodetskim elementima
 R 1:1000

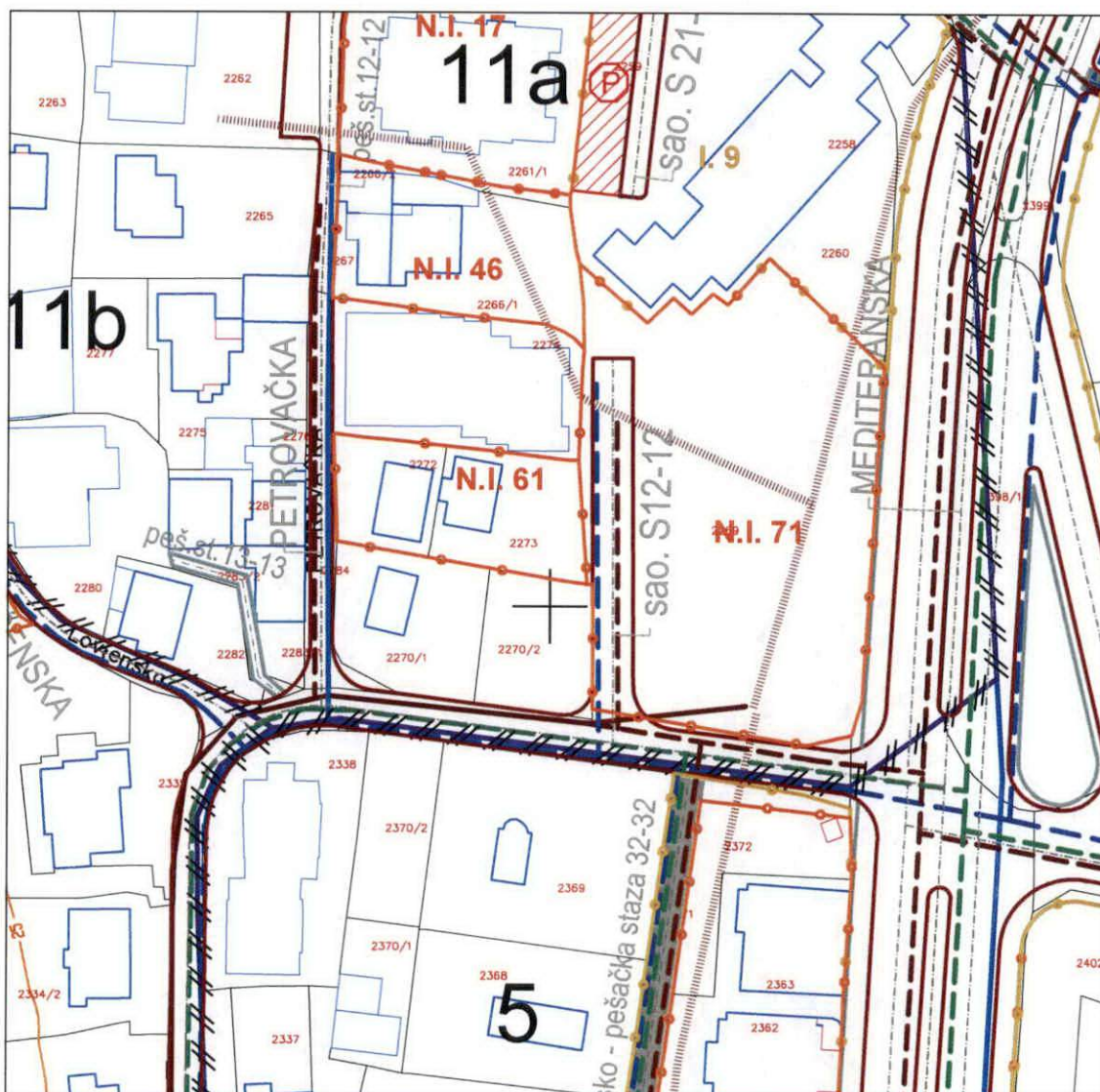
Samostalna savjetnica I za urbanizam
 arh. Maja Tišma, dipl.inž.



MP BUDVA Budva, 14.08.2023. god.

LEGENDA

	Granica Plana
	Granica PPPPN za Morsko Dobro
	Granice starih Izmena i dopuna
	Granice novih Izmena i dopuna
	Granica katastarske parele
	Broj katastarske parcele
	Potok
	More
	Osovina saobraćajnica
	Ivičnjak
	Trotoar
	Tangenta osovine saobraćajnica
S1-1	Naziv saobraćajnica
	Oznaka presjeka tangenata
	Oznaka presjeka saobraćajnica
	Kolsko pješačke površine
	Pješačke površine
	Šetalište
	Javni parking i garaža
	Geodetsko-analitičke tačke



IZVOD IZ DUP-a "BUDVA CENTAR Izmjene i dopune"
 (Službeni list CG - opštinski propisi br. 25/11)

**13.0 Infrastrukturalna rješenja, vodovodna i
 kanalizaciona mreža i postrojenja**
 R 1:1000










Samostalna savjetnica I za urbanizam
 arh. Maja Tišma, dipl.inž.











MP

Budva, 14.08.2023. god.

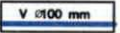












LEGENDA

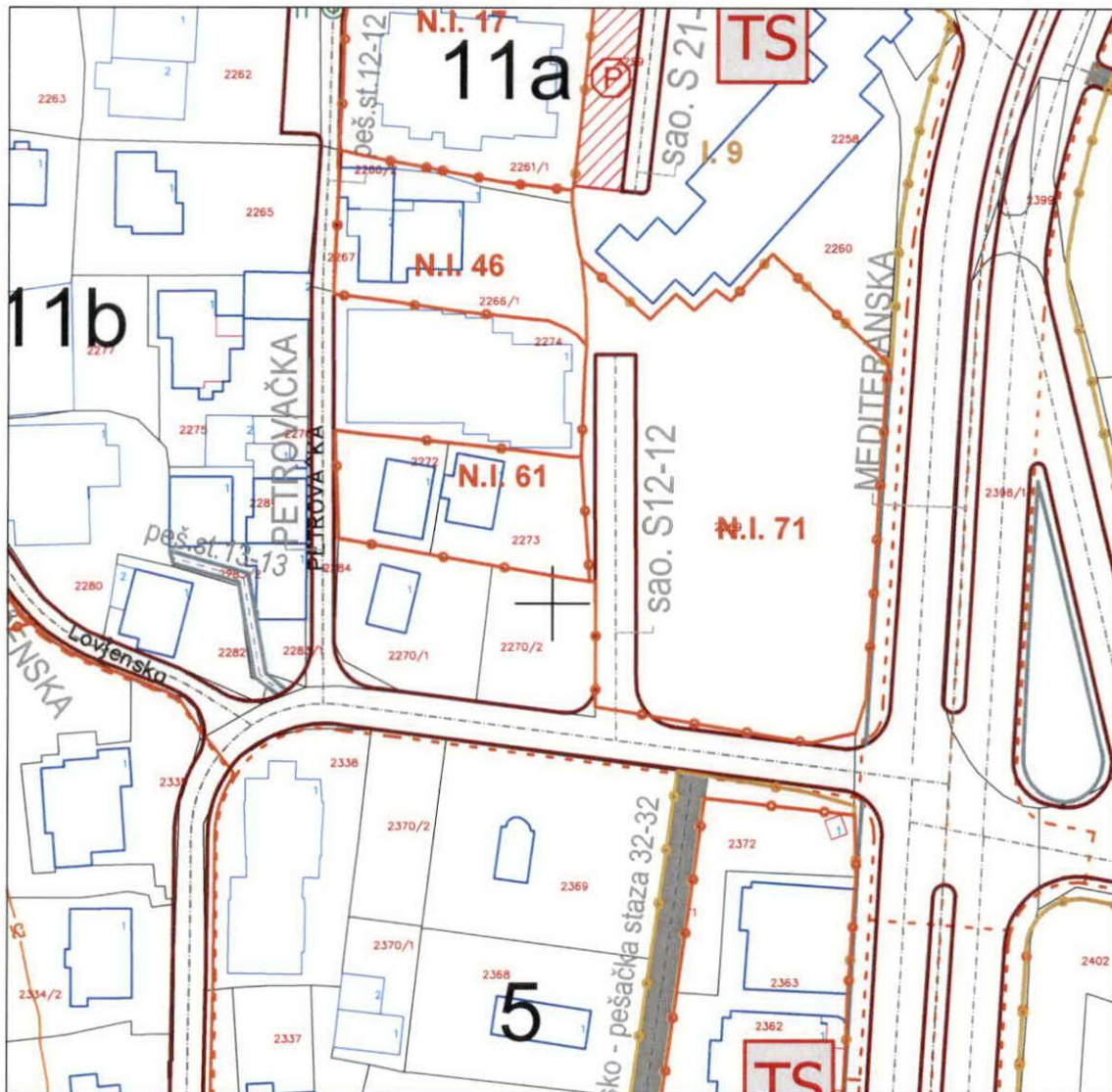
	Granica Plana
	Granica PPPN za Morsko Dobro
	Granice starih Izmena i dopuna
	Granice novih Izmena i dopuna
	Granica katastarske parele
	Broj katastarske parcele
	Postojeći objekti
	Potok
	More

SAOBRAĆAJ

	Osovina saobraćajnica
	Ivičnjak
	Trotoar
S1-1	Naziv saobraćajnica
	Oznaka presjeka saobraćajnica
	Kolsko pješačke površine
	Pješačke površine
	Šetalište
	Javni parking i garaža

VODOVODNA I KANALIZACIONA MREŽA I OBJEKTI

POSTOJEĆE	POSTOJEĆE -ukida se-	POSTOJEĆE -rekonst. se po post. trasi-	PLANIRANO	
				Regionalni vodovod
				Vodovod
				Kišna kanalizacija
				Kanalizacija upotrebljenih voda
				Kanalizaciona crpna stanica
				Rezervoar
				Crpna stanica čiste vode



IZVOD IZ DUP-a "BUDVA CENTAR Izmjene i dopune"
 (Službeni list CG - opštinski propisi br. 25/11)

14.0 Infrastrukturalna rješenja, elektroenergetska mreža i postrojenja

R 1:1000










Samostalna savjetnica I za urbanizam
 arh. Maja Tišma, dipl.inž.







MP

Budva, 14.08.2023. god.









LEGENDA

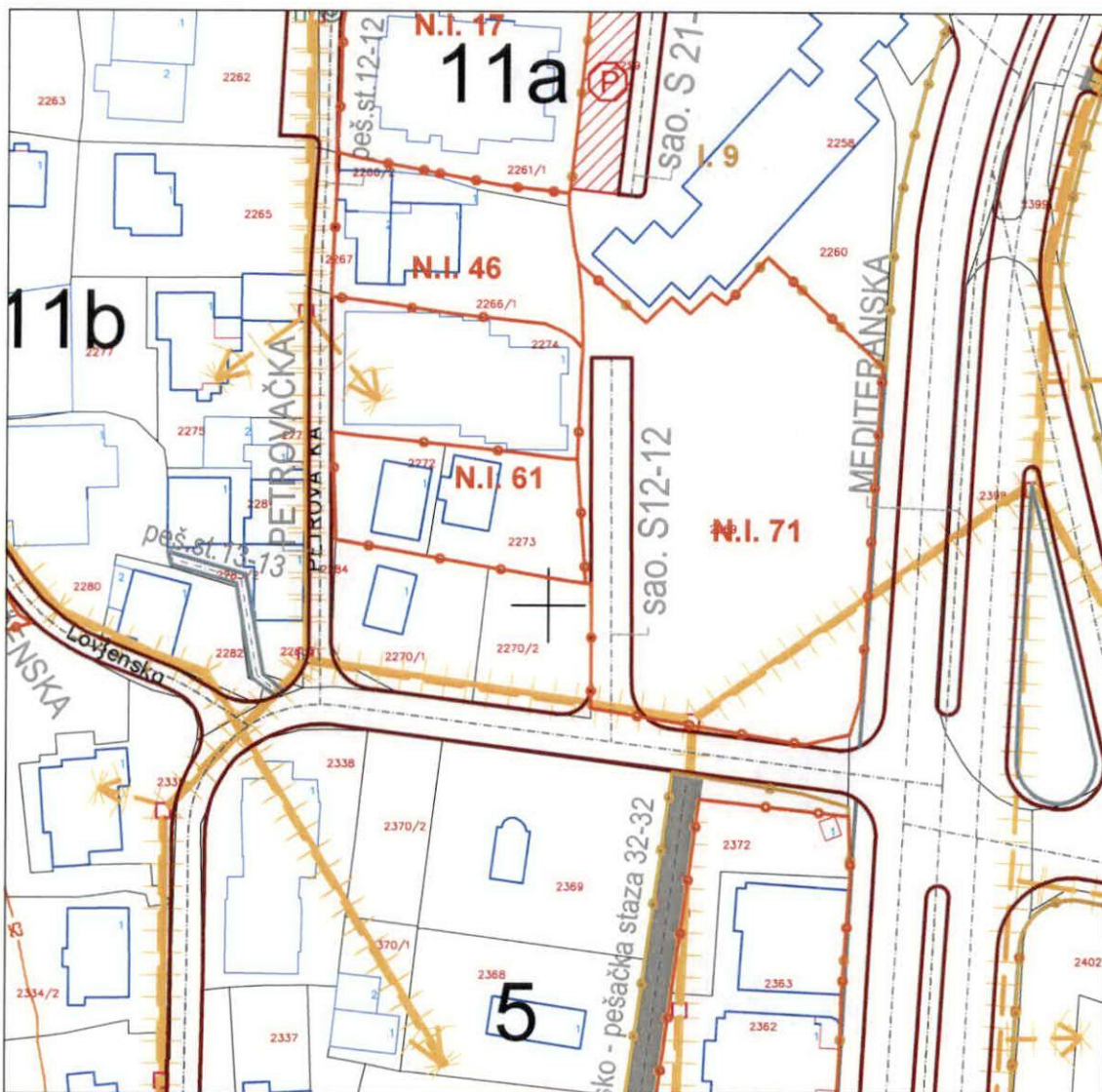
	Granica Plana
	Granica PPPPN za Morsko Dobro
	Granice starih Izmena i dopuna
	Granice novih Izmena i dopuna
	Granica katastarske parele
	Broj katastarske parcele
	Postojeći objekti
	Potok
	More

ELEKTRENERGETSKA MREŽA I POSTROJENJA

POSTOJEĆE	PLANIRANO	
		TS 10(20)/0,4 kV
		PODZEMNI EL VODOVI 10 kV
		PODZEMNI EL VODOVI 10(20)+1 kV+JO

SAOBRAĆAJ

	Osovina saobraćajnica
	Ivičnjak
	Trotoar
S1-1	Naziv saobraćajnica
	Oznaka presjeka saobraćajnica
	Kolsko pješačke površine
	Pješačke površine
	Šetalište
	Javni parking i garaža



IZVOD IZ DUP-a "BUDVA CENTAR Izmjene i dopune"
(Službeni list CG - opštinski propisi br. 25/11)

15.0 Infrastrukturalna rješenja, telekomunikaciona mreža i postrojenja
R 1:1000










Samostalna savjetnica I za urbanizam
arh. Maja Tišma, dipl.inž.












MP

Budva, 14.08.2023. god.

LEGENDA










	Granica Plana
	Granica PPPPN za Morsko Dobro
	Granice starih Izmena i dopuna
	Granice novih Izmena i dopuna
	Granica katastarske parele
	Broj katastarske parcele
	Postojeći objekti
	Potok
	More

SAOBRAĆAJ

	Osovina saobraćajnica
	Ivičnjak
	Trotoar
	Naziv saobraćajnica
	Oznaka presjeka saobraćajnica
	Kolsko pješačke površine
	Pješačke površine
	Šetalište
	Javni parking i garaža

TELKOMUNIKACIONA MREŽA I POSTROJENJA

POSTOJEĆE PLANIRANO

		PTT (automatska telefonska centrala)
		Udaljeni pretplatnički stepeni
		Bazna stanica
		TK kanalizacija
		TK kanalizacija (proširenje)
		TK kabl + KDS
		Unutrašnji kućni izvod

Kvart 5 – BLOK 11, BLOK 12, BLOK 13

Blok 11 A

- Preporučena spratnost p+9

U okviru **bloka 11A** formiraju se sledeće urbanističke parcele koje u sebi obuhvataju sledeće katastarske parcele:

Br. bloka	Br. urbanističke parcele	Br. katastarske parcele
11A	11.1	2269
	11.2a	2266/1, 2266/2
	11.2b	2274
	11.2c	2272, 2273
	11.2d	2270/1, 2270/2, deo k.p. 2284
	11.15	2256, deo k.p. 2245
	11.16	2257, deo k.p. 2245
	11.17	2255
	11.18	2261/1
11.19	deo k.p. 3100, deo k.p. 3099/1, 2259, 2258, 2260	

Urbanistički pokazatelji za **blok 11** po urbanističkim parcelama dati su u okviru sledeće tabele:

Broj bloka	Površina bloka /m2/	BRGP /m2/	Indeks zauzetosti	Indeks izgrađenosti
11A	9189.70	21638.55	0.43	2.35

Br. urbanističke parcele	Površina urbanističke parcele /m2/	Površina pod objektima /m2/	Slobodne (neizgrađene) površine /m2/	BRGP /m2/	Indeks zauzetosti	Indeks izgrađenosti
11.1	2271.98	1493.92	778.06	10150.50	0.60	4.47
11.2a	614.37	368.62	245.75	2150.30	0.60	3.50
11.2b	609.02	365.41	243.61	2131.57	0.60	3.50
11.2c	522.81	313.69	209.12	1829.84	0.60	3.50
11.2d	653.48	392.09	261.39	2287.18	0.60	3.50
11.15	494.24	229.04	265.20	916.16	0.46	1.85
11.16	364.22	207.16	157.06	888.84	0.57	0.88
11.17	494.08	248.74	245.34	1015.06	0.60	3.50
11.18	1263.04	757.82	505.22	4045.16	0.60	3.50
11.19	2380.35	1035.06	1345.29	10150.50	0.60	4.47

IZVOD IZ DUP-a "BUDVA CENTAR Izmjene i dopune"
(Službeni list CG - opštinski propisi br. 25/11)

Tekstualni dio plana - tabela sa urbanističkim parametrima

Samostalna savjetnica I za urbanizam
arh. Maja Tišma, dipl.inž.



MP

Budva, 14.08.2023. god.