



CRNA GORA
OPŠTINA BUDVA

Sekretarijat za urbanizam i održivi razvoj

Trg Sunca br. 3, 85310 Budva, Crna Gora, tel: +382 33 451 287, e-mail: urbanizam.bd@budva.me

Broj: 06-332/21-545/3
Budva, 29.07.2021. godine

Sekretarijat za urbanizam i održivi razvoj opštine Budva, rješavajući po zahtjevu Marković Miroslave iz Budve na osnovu člana 74 Zakona o planiranju prostora i izgradnji objekata ("Službeni list CG", br. 64/17, 44/18, 63/18, 11/19 i 82/20), člana 1 Uredbe o povjeravanju dijela poslova Ministarstva održivog razvoja i turizma jedinicama lokalne samouprave ("Službeni list CG" br. 87/18, 28/19. i 75/19), Pravilnika o obrascu za izdavanje urbanističko tehničkih uslova ("Službeni list CG" br. 70/17), i LSL Milino brdo ("Službeni list CG-opštinski propisi" br. 29/12), evidentiranog u elektronskom Centralnom registru planske dokumentacije, izdaje:

URBANISTIČKO-TEHNIČKE USLOVE
za izradu tehničke dokumentacije za
izgradnju objekta

1. URBANISTIČKA PARCELA

Blok broj: B

Urbanistička parcela broj:

120 koju čini dio katastarske parcele 2912/1 KO Maine

121 koju čine djelovi katastarskih parcela 2912/1 i 2912/2 KO Maine

122 koju čini katastarska parcela 2907/2 i dio katastarske parcele 2912/1 KO Maine

Djelovi katastarskih parcela 2912/1 i 2912/2 KO Maine ulaze u trasu saobraćajnice po LSL-u.

Tačni podaci o katastarskim parcelama koje čine predmetnu urbanističku parcelu utvrdiće se kroz izradu Elaborat parcelacije po planskom dokumentu. Elaborat izrađuje ovlašćena geodetska organizacija i mora biti ovjeren od strane Uprave za nekretnine – PJ Budva.

2. POSTOJEĆE STANJE NA URBANISTIČKOJ / KATASTARSKOJ PARCELI

U listu nepokretnosti broj 104-919-9112/2021 za KO Maine, od 05.07.2021.godine, na katastarskim parcelama 2912/1 i 2912/1 KO Maine nema upisanih objekata. Na katastarskim parcelama nema upisanih tereta i ograničenja.

3. PLANIRANA NAMJENA OBJEKTA

Zona stambene izgradnje male gustine sa zelenilom stambenih objekata

Zona uz postojeći put sa stambenom izgradnjom male i srednje gustine namijenjena stanovanju, ali i razvoju i daljem širenju turističke ponude kroz različite sadržaje – agroturizam, smještajni kapaciteti u vidu vanpasijske ponude, apartmanski smještaj, trgovina usluge i ugostiteljstvo, kulturno zabavni sadržaji. (strana 43)

Planirane namjene su pretežne, a ne isključive, što znači da podrazumijevaju i postojanje drugih, komplementarnih namjena. (strana 44)

Na urbanističkim parcelama veće površine, prema naprijed navedenim uslovima, moguća je i izgradnja vila koje predstavljaju luksuzne turističke objekte za iznajmljivanje turistima sa vrhunskim komforom, a služe za odmor uglavnom, jedne porodice. Pored stambenog dijela, svaka vila mora imati veliku terasu sa pogledom na more i bazenom. Vile, po potrebi mogu imati i prostorije za poslugu. Broj prostorija i namjena u vili se slobodno tretira, s preporukom da se projektuju veće, bogatije prostorije sa svim neophodnim luksuznim sadržajima (sauna, teretana...). (tekstualni dio LSL-a, strana 47)

U okviru stambenih zona mogu se planirati sadržaji koji ne ometaju osnovnu namjenu i koji služe svakodnevnim potrebama stanovnika (trgovina i ugostiteljstvo, smještaj turista, zdravstvena i socijalna zaštita, sport i rekreacija).

Pravilnikom o vrstama, minimalno-tehničkim uslovima i kategorizaciji ugostiteljskih objekata ("Službeni list CG" br. 36/18) definisane su vrste i sadržaj ugostiteljskih objekata za pružanje usluge smještaja i usluge pripremanja i usluživanja hrane i pića. Zakon o turizmu i ugostiteljstvu ("Službeni list CG" br. 02/18, 04/18 i 13/18) uređuje uslove za obavljanje turističke i ugostiteljske djelatnosti i druga pitanja od značaja za turizam i ugostiteljstvo.

Pravilnikom o vrstama, minimalno-tehničkim uslovima i kategorizaciji ugostiteljskih objekata ("Službeni list CG" br. 36/18) nije predviđena turistička vila kao samostalna poslovna jedinica. Članom 29 stav 1 predviđeno sledeće: "Turistička vila je objekat koji može da bude u privatnoj svojini i koji se nalazi i dio je turističkog rizičnog i koristi sadržaje turističkog rizičnog kojima upravlja jedan upravljač."

U članu 21 definisana je kuća za iznajmljivanje turistima, kao arhitektonski i funkcionalno autonomni građevinski objekat sa sopstvenim dvorištem, koja se izdaje isključivo kao cjelina, pojedincu ili grupi turista na određeno vrijeme.

U članu 19 i 20 definisani su turistički apartmani i turistički apartmanski blok. Turistički apartman se sastoji od dnevnog boravka, jedne ili više soba, kuhinje i kupatila i namjenjen je smještaju turista na određeno vrijeme. Apartmanski blok se sastoji od 5 i više turističkih apartmana u okviru istog građevinskog objekta.

U članu 3. Pravilnika o vrstama, minimalno-tehničkim uslovima i kategorizaciji ugostiteljskih objekata ("Službeni list CG" br. 36/18) predviđeno je da je hotel poslovni objekat u kojem se obavlja ugostiteljska djelatnost pružanja usluga smještaja, pripremanja i usluživanja hrane, pića i napitaka i druge usluge uobičajene u ugostiteljstvu. Hotel je funkcionalna građevinska celina, odnosno dio građevinskog objekta sa zasebnim pristupom i zasebnim ulazom, horizontalnim i vertikalnim komunikacijama. Hotel može da se sastoji iz više građevinskih objekata koji su povezani hodnicima (topla veza). Hotel ima recepciju sa holom, smještajne jedinice, restoran sa kuhinjom i toaleta za goste. Depadansi primarnih ugostiteljskih objekata, shodno članu 16 pravilnika, predstavljaju samostalnu građevinsku cjelinu koja može da bude spojena sa glavnim objektom, u kojoj se pružaju usluge smještaja, dok se usluge pripremanja i usluživanja hrane, pića i napitaka pružaju u glavnom objektu. Depadansi je lociran u neposrednoj blizini hotela, motela i pansiona. Depadansi mogu da koriste komercijalni naziv: bungalov, paviljon i vila.

4. PRAVILA PARCELACIJE

U skladu sa članom 13, tačka 1 i 2 Pravilnika o načinu izrade i sadržini tehničke dokumentacije za građenje objekta ("Službeni list CG" broj 44/18) uraditi Elaborat parcelacije po planskom dokumentu, kako bi se tačno utvrdila površina prèdmetnih katastarskih parcela koje formiraju urbanističku parcelu. Stavom 2 člana 13 Pravilnika o načinu izrade i sadržini tehničke dokumentacije za građenje objekta je predviđeno da se za objekte infrastrukturee, umjesto Elaborata parcelacije po planskom dokumentu, prilaže grafički prikaz buduće trase objekta na ažurnim katastarskim podlogama.

Elaborat izrađuje ovlašćena geodetska organizacija u skladu sa članom 138 Zakona o državnom premjeru i katastru nepokretnosti („Službeni list RCG" broj 29/07 i „Službeni list CG" br. 32/11, 40/11, 43/15, 37/17 i 17/18) . Elaborat mora biti ovjeren od strane Uprave za nekretnine, Područna jedinica Budva, u skladu sa članom 141 Zakona o državnom premjeru i katastru nepokretnosti kojim je propisano da kontrolu, pregled i prijem Elaborata vrši organ uprave i potvrđuje pečatom i potpisom ovlašćenog lica.

Ukoliko na postojećim granicama parcela dođe do neslaganja između ažurnog katastarskog stanja i plana, mjerodavno je ažurno katastarsko stanje. (tekstualni dio LSL-a, strana 45)

Članom 237 važećeg zakona, je predviđeno da se do donošenja Plana generalne regulacije Crne Gore može graditi na dijelu urbanističke parcele, ako nedostajući dio urbanističke parcele ne utiče na funkcionalnost i pristup objektu i uz uslov da se urbanistički parametri utvrđeni planom za urbanističku parcelu umanje za nedostajući dio urbanističke parcele.

Kroz izradu Idejnog rješenja urbanističke parcele dokazati ispunjenost uslova propisanih članom 237 Zakona o planiranju prostora i izgradnji objekata.

5. PRAVILA REGULACIJE

Prikazane su u grafičkom prilogu plana i definisane u tekstualnom delu plana – poglavlje: 3.5.2. Uslovi za stambenu izgradnju male gustine, (strana 46-47).

Građevinska linija (GL) se utvrđuje ovim planom u odnosu na regulacionu liniju a predstavlja liniju do koje je dozvoljeno graditi objekat. Građevinska linija uokviruje zonu u kojoj je dozvoljena gradnja i od regulacionih linija svih urbanističkih parcela postavljena je na rastojanju od 5,5 m, odnosno na 3,5 m kod sporednih ulica.

Regulaciona linija u ovom planu je definisana osovinom saobraćajnica, čije su koordinate prikazane u grafičkom prilogu.

Visinska regulacija definisana je označenom maksimalnom spratnošću na svim urbanističkim parcelama gdje se jedan nivo računa prosječno do 3m za etaže iznad prizemlja, odnosno 4m za etaže u prizemlju, ukoliko se u njima planira poslovni sadržaj.

Prostori za garažiranje i drugi pomoćni objekti treba da su min. 2m udaljeni od regulacione linije.

Kota prizemlja određuje se u odnosu na kotu nivelete javnog ili pristupnog puta, odnosno prema nultoj koti objekta., i to:

- kota prizemlja novih objekata na ravnom terenu ne može biti niža od kote nivelete javnog ili pristupnog puta;
- kota prizemlja može biti najviše 1,20 m viša od nulte kote;
- za objekte na strmom terenu sa nagibom od ulice (naniže), kada je nulta kota niža od kote nivelete javnog puta, kota prizemlja može biti najviše 1,20 m niža od kote nivelete javnog puta;
- za objekte na strmom terenu sa nagibom koji prati nagib saobraćajnice, kota prizemlja objekta određuje se primjenom odgovarajućih tačaka ovog člana;
- za objekte koji imaju indirektnu vezu sa javnim putem, preko privatnog prolaza, kota prizemlja utvrđuje se aktom o urbanističkim uslovima i primjenom odgovarajućih tačaka ovog člana;

- za objekte koji u prizemlju imaju nestambenu namjenu (poslovanje i djelatnosti) kota prizemlja može biti maksimalno 0,20 m viša od kote trotoara (denivelacija do 1,20 m savladava se unutar objekta). (strana 44)

Minimalna udaljenost objekta od granice susjedne parcele je 2.5 metra, čime se obezbjeđuje optimalan odnos između objekta u pogledu insolacije (izuzetno 1,5 m ako se parcela graniči sa neizgrađenim površinama – parkingom i sl.). Izuzetno, objekat može biti postavljen na granicu parcele, ako vlasnik, odnosno korisnik susjedne parcele to prihvati pismenom saglasnošću.

Krov je jednovodan ili dvovodan, pokriven ćeramidom, a materijali za fasadu su kombinacija tradicionalnih (kamen) i modernih.

Nivelacija urb.parcela

Planom je određena nivelacija javnih površina iz koje proizilazi i nivelacija prostora za izgradnju objekata. Visinske kote na ulicama su bazni elementi za definisanje nivelacije ostalih tačaka i dobijaju se interpolovanjem.

Zavisno od terena, spratnost vila je S+P+1, ili P+1, a bruto razvijena površina za pojedinačne vile iznosi u prosjeku 400 m².

Na osnovu Izmjena i dopuna Pravilnika o bližem sadržaju i formi planskog dokumenta (Službeni list CG br.33/14) u nadzemne etaže računaju se: suteran, prizemlje i spratovi, a u podzemne etaže: podrum.

6. URBANISTIČKI PARAMETRI

LSL Milino brdo ne sadrži podatke o površini urbanističkih parcele, dozvoljenoj BGRP i površini pod objektom, već su indeksi i broj etaža dati na nivou namjene površina.	INDEKS IZGRAĐENOSTI	INDEKS ZAUZETOSTI	BROJ NADZEMNIH ETAŽA
URBANISTIČKA PARCELA 120	<u>0,50</u>	<u>17%</u>	<u>S+P+1 ili P+1</u>
URBANISTIČKA PARCELA 121	<u>0,50</u>	<u>17%</u>	<u>S+P+1 ili P+1</u>
URBANISTIČKA PARCELA 122	<u>0,50</u>	<u>17%</u>	<u>S+P+1 ili P+1</u>

Ako su parcele u području vrijednog zelenila (masline), u cilju očuvanja postojećeg zelenila i postizanja što više kategorije smještaja, indeks zauzetosti urbanističke parcele je do 17%, a maksimalni indeks izgrađenosti je 0,50.

Zavisno od naglba terena postoji mogućnost izgradnje dodatnog suterenskog prostora ispred i (ili) ispod (dijelom) objekta, koji ne ulazi u obračun BGP-a.

Izuzetno, na pojedinim slobodnim površinama unutar već izgrađenih stambenih zona, pravila regulacije i parcelacije, kao i ukupne izgrađenosti moraju se prilagođavati zatečenom stanju, te je moguće je da parcele budu i manje površine (~ 300 m²). (strana 46)

Uz objekte je moguće graditi otvorene bazene maksimalne površine do 50 m², dječija igrališta i parkovske površine.

Arhitektonsko rješenje objekata prilagođavaće se potrebama investitora, uz poštovanje striktno zadatih građevinskih linija, maksimalne spratnosti, indeksa zauzetosti i izgrađenosti, kao i svih propisa iz građevinske regulative. (strana 44)

7. POTREBA IZRADE GEOLOŠKIH PODLOGA, POTREBA VRŠENJA GEOLOŠKIH ISTRAŽIVANJA, PREPORUKE ZA SMANJENJE UTICAJA I ZAŠTITU OD ZEMLJOTRESA

Prije izrade tehničke dokumentacije investitor je obavezan da u skladu sa Članom 5. Zakona o geološkim istraživanjima ("Službeni list RCG" broj 28/93, 27/94, 42/94 i 26/07 i "Službeni list CG" broj 28/11) izraditi **Revidovani Projekat osnovnih geoloških istraživanja tla** za predmetnu lokaciju, u cilju utvrđivanja osnovnih geoloških uslova za projektovanje investicionih objekata. Geološka istraživanja, izradu projekta geoloških istraživanja i reviziju vrše privredna društva, odnosno druga pravna lica koja imaju licencu.

Za objekte veće od 1000m² ili sa 4 i više nadzemnih etaža, shodno članu 7. Zakona o geološkim istraživanjima ("Službeni list RCG" broj 28/93, 27/94, 42/94 i 26/07 i "Službeni list CG" broj 28/11) izraditi **Revidovani Projekat geoloških istraživanja tla za predmetnu lokaciju i Revidovani Elaborat o rezultatima izvršenih geoloških istraživanja**, kojima se detaljno određuju inženjersko-geološke, hidrogeološke i geomehaničke karakteristike temeljnog tla, geotehničke i seizmološke karakteristike terena i prikaz i ocjenu rezultata istraživanja sa obradom dobijenih podataka i zaključkom o uslovima i načinu fundiranja objekta na prostoru koji je istraživan.

Pri projektovanju objekata preporučuje se korišćenje propisa EUROCODES, naročito EUROCODE 8 - Projektni propis za zemljotresnu otpornost konstrukcija. Takođe se preporučuje zadržavanje postojećeg drveća i druge vegetacije na građevinskim parcelama, gdje god je to moguće, jer povoljno utiče na očuvanje stabilnosti terena.

U slučaju da je nagib terena $\beta > 20^\circ$, ako je dubina iskopa veća od $H > 3m$, ako je rastojanje do susjednog objekata manje od 2. visine iskopa, ako su sleganja veća od 5cm ili ako su prisutne podzemne vode, neophodno je uraditi **Projekat zaštite temeljne jame**.

8. USLOVI ZA ZAŠTITU OD ELEMENTARNIH NEPOGODA I TEHNIČKO-TEHNOLOŠKIH I DRUGIH NESREĆA

U cilju zaštite od elementarnih nepogoda postupiti u skladu sa Zakonom o zaštiti i spasavanju („Službeni list CG" broj 13/07, 05/08, 86/09 i 32/11) i Pravilnikom o mjerama zaštite od elementarnih nepogoda („Službeni list CG" broj 79/04).

Projektnom dokumentacijom potrebno je predvideti propisane mere zaštite od požara za objekte sa 4 i više etaža i objekte za javnu upotrebu površine preko 400m² (hoteli, pansioni, sportske hale, tržni centri i slično), shodno članu 85, 86, 87, 88 i 89. Zakon o zaštiti i spašavanju („Službeni list CG" broj 13/07, 05/08, 86/09 i 32/11).

Garaža mora ispunjavati uslove propisane Pravilnikom o tehničkim zahtjevima za zaštitu garaža za putničke automobile od požara i eksplozija ("Službeni list CG" broj 09/12).

Elaboratom zaštite na radu, predvidjeti mjere zaštite na radu za objekte koji imaju jedan ili više poslovnih prostora kao i za rušenje postojećeg objekta bilo koje namjene, shodno Članu 9. Zakonu o zaštiti i zdravlju na radu („Službeni list CG" broj 34/14). Pri izgradnji objekata poslodavac koji izvodi radove dužan je da izradi Elaborat o uređenju gradilišta u skladu sa Pravilnikom o sadržaju Elaborata o uređenju gradilišta ("Službeni list RCG" broj 04/99).

Aktivnosti od interesa za odbranu sprovesti na osnovu Zakona o odbrani ("Službeni list RCG" 47/2007) i podzakonskih akata koja prizlaze iz ovog zakona.

9. USLOVI ZA ARHITEKTONSKO OBLIKOVANJE

Prilikom dalje projektantske razrade, posebnu pažnju obratiti na arhitektonsko oblikovanje, s obzirom da treba da predstavlja jedinstven i prepoznatljiv prostor, prožet različitim namjenama i funkcijama. Likovno i oblikovno rješenje građevinskih struktura mora svojim kvalitetom izrade i ukupnim izrazom da doprinosi opštoj slici i doživljaju primorskog mjesta.

Oblikovanje prilagoditi tradicionalnoj matrici gradnje i u što je moguće većoj mjeri koristiti prirodne materijale (kamen). (strana 43)

U kombinaciji sa omalterisanim i bijelo obojenim površinama, predvidjeti kamen kao osnovni materijal za obradu fasada, kao i za izradu arhitektonskih detalja (okviri oko otvora, vijenci,...) i podzida. Izbjegavati terase cijelom dužinom fasade. Predvidjeti pretežno dvovodne krovove pokrivene tradicionalnim materijalima. Prozore i vrata, uz osiguranje atraktivnih vizura, dimenzionirati u skladu sa klimatskim uslovima. Uzimajući u obzir specifičnost područja u pogledu obilnih padavina (kiše), a isto tako i velikih vrućina za vrijeme ljeta, treba koristiti postojeće materijale. (strana 45)

Ambijentalna izgradnja je privođenje planskoj namjeni određenog prostora na način koji svojom malom gustoćom i malom visinom u najmanjoj mogućoj mjeri narušava prirodni ambijent. Arhitektura objekata svojim volumenima, oblicima i primjenjenim materijalima se maksimalno oslanja na tradiciju. Pri uređenju slobodnih prostora i njihovom ozelenjavanju, takođe se poštuje tradicija. (strana 46)

U cilju stimulanja primjene lokalnog kamena za obradu fasada, Opština Budva je, Odlukom o naknadi za komunalno opremanje gradskog zemljišta („Službeni list CG – opštinski propisi“, broj 01/15), predvidjela da se naknada umanjuje za 15€ po 1m² ugrađene kamene fasade.

10. USLOVI ZA OGRAĐIVANJE URBANISTIČKE PARCELE

Ograda urbanističke parcele u odnosu na javnu saobraćajnicu podiže se iza regulacione linije. Može se podizati prema ulici kao i prema susjednim parcelama, ali ne više od 1,5 m, s tim da ogradni zid urađen kamenom ne može biti viši od 1 m. Dio iznad zida mora biti ukrasno zelenilo.

Kapija na uličnoj ogradi mora se otvarati s unutrašnje strane (na parcelu). Nije dozvoljeno postavljanje na ogradu oštih završetaka, bodljikave žice i sl. (strana 46)

11. USLOVI ZA PEJZAŽNO OBLIKOVANJE URBANISTIČKE PARCELE

Najmanje 40% površine urbanističke parcele mora biti hortikulturno uređeno, **a najmanje 50% površine urbanističke parcele kod stambene izgradnje male gustine u zelenilu.** (strana 47)

Zelene i slobodne površine individualnih stambenih objekata-okućnice

Novoplanirani individualni stambeni objekti –kuće treba da sadrže min. 50% zelenih površina (hortikulturno + poljoprivredno zemljište) u odnosu na urb.parcelu.

- u toku izrade projektne dokumentacije izvršiti potpunu inventarizaciju postojećeg biljnog fonda i kompozicionih ansambala;
- izvršiti taksaciju biljnog materijala, vrijednovanje zdravstveno i dekorativno, sa predloženim mjerama njege,
- maksimalno sačuvati i uklopiti zdravo i funkcionalno zelenilo, posebno stara, reprezentativna stabla,
- postojeće masline maksimalno sačuvati, ali na mjestima gdje nije moguće njihovo uklapanje i zadržavanje planira se njihovo presađivanje, u okviru iste parcele,
- na parcelama je moguće formirati voćnjake i povrtnjake u zadnjoj bašti, obnoviti maslinjake, vinograde i td,
- ograde mogu biti od biljnog materijala (žive ograde) ili od čvrstog materijala (kamen, metal) u kombinaciji sa odgovarajućom vegetacijom kao što su puzavice i žbunaste vrste,
- obodom, granicom parcele preporučuje se visoka živica i drvored. Planiranom drvorednom sadnjom i u okviru ovih objekat postići jedinstvo cijelog naselja. Predlaže se drvored od *Olea europea*-masline i *Quercus pubescens*-medunac.,
- rastojanje između drvorednih sadnica mora biti od 5-9m(uslove za drvorednu sadnju preuzeti iz kategorije Zelenilo uz saobraćajnicu-linearno zelenilo).
- fasade i terase objekata ozelenjeti puzavicama,
- zastre površine (staze, stepenice, plateau, terase) popločati autohtonim materijalima klesanim kamenom, oblicima ili u skladu sa fasadnom objekta,

- denivelaciju terena rešiti terasasto, podzidama-suvomeđama,
- suvomeđe koje čine terase treba u građevinskom pogledu održavati kao "mekane" konstrukcije. Ekološki efekat ovih konstrukcija koji je dosta srodan efektu živice (protok hranljivih materija, protok vode i prolaz životinja), treba da bude sačuvan. Suvomeđe ne treba da se zamenjuju zidanim ili betonskim potpornim zidovima.
- koristiti autohtone biljne vrste, visokodekorativne alohtone vrste kao i odomaćene egzote,
- isključuju se tzv. Engleski travnjaci i kontinentalne biljne vrste,
- preporučuje se zabrana primjene ukrasne betonske galanterije (strana 98-99)

12. USLOVI ZA IZGRADNJU / POSTAVLJANJE / RUŠENJE POMOĆNIH OBJEKATA

U skladu sa članom 223 važećeg zakona, propisi jedinice lokalne samouprave, kojima se uređuju pomoćni objekti, primjenjivaće se do donošenja Plana generalne regulacije Crne Gore.

Postupak pribavljanja odobrenja za postavljanje ili građenje pomoćnih objekata uređen je Odlukom o postavljanju, odnosno građenju i uklanjanju pomoćnih objekata („Službeni list CG – opštinski propisi“ br. 21/14 od 18.07.2014. godine). Shodno članu 2. Odluke, pomoćni objekti svrstavaju se u tri tipa:

Tip 1: pomoćni objekti koji čine funkcionalnu i ekonomsku cjelinu sa objektom čijem korišćenju služi pomoćni objekat, kao što su: podzemne i nadzemne garaže, ostave, magacini, drvarnice, ljetnje kuhinje, portirnice, objekti za radnike obezbjeđenja i slično.

Tip 2: pomoćni objekti infrastrukture kao što su: septičke bio-jame, bunari, cisterne za vodu, rezervoari, bistjerne, šahtovi, kotlarnice, uređaji za grijanje i hlađenje, plinski sistemi, solarni sistemi i slično.

Tip 3: pomoćni objekti uređenja terena kao što su: ograde, potporni zidovi, bazeni, fontane, nadstrešnice, pergole, manji sportski tereni, dječja igrališta i slično.

Shodno članu 6. Odluke, pomoćni objekat tipa 1, osim garaže, može biti maksimalno dozvoljene bruto razvijene građevinske površine do 30m².

Shodno članu 4. Odluke, pomoćni objekat se postavlja, odnosno gradi u granicama urbanističke parcele u skladu sa planskim dokumentom, odnosno u granicama katastarske parcele ukoliko nije donijet plan detaljne razrade.

13. USLOVI I MJERE ZA ZAŠTITU ŽIVOTNE SREDINE

Za turističke objekte površine veće od 1000m², stambeno-poslovne objekte koji imaju više od 1000m² poslovnog prostora i garaže sa više od 200 parking mesta, shodno Zakonu o procjeni uticaja na životnu sredinu („Službeni list CG“ br. 75/18) i Uredbi o projektima za koje se vrši procjena uticaja na životnu sredinu („Službeni list RCG“ br. 20/07), neophodna je izrada Elaborata o proceni uticaja na životnu sredinu.

Shodno Zakonu o procjeni uticaja na životnu sredinu („Službeni list CG“ broj 75/18) i Uredbi o projektima za koje se vrši procjena uticaja na životnu sredinu („Službeni list RCG“ 20/07), i podnijeti zahtjev za procijenu potrebe izrade Elaborata o proceni uticaja na životnu sredinu.

Za objekte za koje nije propisana obaveza izrade procjene uticaja na životnu sredinu, potrebno je u projektnoj dokumentaciji predvideti mere zaštite od buke u skladu sa članom 19. Zakona o zaštiti od buke u životnoj sredini („Službeni list CG“ br. 28/11) i Pravilniku o zvučnoj zaštiti zgrada („Službeni list CG“ br. 50/16).

Na području DUP-a nalazi se jedan broj pojedinačnih primjeraka i niz grupa maslina. Masline i maslinjaci su zaštićeni Zakonom o maslinarstvu i maslinovom ulju. Maslinjaci, kao najvažniji i ambijentalno najdragocjeniji dio potkunjica (tradicionalne seoske bašte), čuvaju se u postojećoj formi, sa izvornim suvomeđama i terasama. Nije dozvoljena izgradnja staza ili betoniranje ovih površina. Suvomeđe, suhozidi, podzidi i terase se ne smiju rušiti. Dozvoljena je njihova rekonstrukcija isključivo tradicionalnim načinom zidanja (u suvo).

Obavezno je da se sve masline sačuvaju, a da se pojedina stabla maslina i drugi vrijedni primjerci zelenila, ukoliko je to zaista neophodno, presađe na novu poziciju u okviru iste urbanističke parcele uz neophodno pribavljanje odobrenja. Odobrenje za presađivanje maslina u maslinjaku izdaje organ lokalne uprave nadležan za poslove poljoprivrede – Sekretarijat za privredu opštine Budva, u roku od 30 dana od dana podnošenja zahtjeva za presađivanje. **Sjećenje i presađivanje maslina starih preko 100 godina je zabranjeno na osnovu člana 15. Zakona o maslinarstvu i maslinovom ulju** ("Službeni list CG", 45/14). Kada su u pitanju zaštićene biljne i životinjske vrste postupati u skladu sa Rješenjem o stavljanju pod zaštitu rijetkih, prorijeđenih, endemičnih i ugroženih biljnih i životinjskih vrsta ("Službeni list SRCG", 36/82). Rješenje je dostupno na sajtu Agencije za zaštitu životne sredine: www.epa.org.me

Ukoliko sa prilikom iskopa terena za izgradnju saobraćajnica i objekata naiđe na eventualne paleontološke ili mineraloške nalaze, koji predstavljaju geonasljeđe, obavezno je prekinuti radove, obavjestiti Agenciju, kako bi njihovi stručnjaci prikupili nalaze, odnosno izvršili neophodna istraživanja.

14. USLOVI I MJERE ZAŠTITE NEPOKRETNIH OBJEKATA UPISANIH U REGISTAR KULTURNIH DOBARA CRNE GORE I NJIHOVE ZAŠTIĆENE OKOLINE

U okviru plana, odnosno predmetne lokacije, nema objekata koji su u popisu registrovanih spomenika kulture.

U slučaju kada se u okviru predmetne lokacije nalazi ili je u neposrednoj blizini registrovani spomenik kulture, prema kome se treba upravljati shodno Zakonu o zaštiti kulturnih dobara ("Službeni list CG" br. 49/10 i 40/11, 44/17); ovaj Sekretarijat po službenoj dužnosti pribavlja konzervatorske uslove u skladu sa članom 102 Zakona o zaštiti kulturnih dobara. Konzervatorski uslovi čine osnov za izradu konzervatorskog projekta u skladu sa članom 103 istog zakona. Na konzervatorski projekat se pribavlja saglasnost Uprave za zaštitu kulturnih dobara Crne Gore.

15. POTREBA IZRADE URBANISTIČKOG PROJEKTA

Za naselja i dijelove naselja koji predstavljaju nepokretna kulturna dobra od međunarodnog i nacionalnog značaja je obavezno donošenje urbanističkog projekta, što nije slučaj u ovom predmetu.

16. USLOVI ZA PRIKLJUČENJE OBJEKATA NA INFRASTRUKTURU I POSEBNI TEHNIČKI USLOVI

Prikazani su na izvodu iz DUP-a: karta vodovodā i kanalizacije, karta elektroenergetske mreže i postrojenja i karta telekomunikacija. Detaljnije tehničke uslove za priključenje ovaj Sekretarijat, po službenoj dužnosti, pribavlja za investitora.

Prilikom projektovanja, obaveza Projektanta je da poštuje tehničke preporuke EPCG koje su dostupne na sajtu www.epcg.me i propise koji se odnose na zaštitu i izgradnju elektronske komunikacione infrastrukture i elektronskih komunikacionih mreža, odnosno Zakona o elektronskim komunikacijama ("Službeni list Crne Gore" broj 40/13, 56/13, 2/17 i 49/19) i ostalih propisa koji su doneseni na osnovu njega, a koji se nalaze na sajtu www.ekip.me/regulativa/.

Podaci o postojećem stanju elektronske komunikacione infrastrukture nalaze se na sajtu <http://ekinfrastuktura.ekip.me/ekip.me>.

Za pristupanje georeferenciranoj bazi podataka elektronske komunikacione infrastrukture moguće je putem otvaranja korisničkog naloga na web portalu Agencije za telekomunikacije i poštansku djelatnost <http://ekinfrastuktura.ekip.me/ekip/login.jsp>.

Vodovodne i kanalizacione, elektro i tk instalacije u objektu i izvan njega projektovati u skladu sa važećim propisima i standardima, a priključenje objekta na naseljske infrastrukturne sisteme projektovati prema uslovima dobijenim od nadležnih javnih preduzeća i tretirati ih kroz idejna rješenja urbanističke parcele.

U slučaju kada je za predmetnu parcelu planom predviđen prilaz sa magistralnog puta, ovaj Sekretarijat po službenoj dužnosti, za investitora traži i tehničke uslove od Direkcije za saobraćaj, shodno članu 16. Zakona o putevima ("Službeni list RCG" broj 42/04).

U slučaju kada se u okviru predmetne urbanističke parcele nalazi zaštitni pojas ili cjevovod regionalnog vodovoda, ovaj Sekretarijat po službenoj dužnosti, za investitora traži i tehničke uslove od Regionalnog vodovoda Crnogorsko primorje. Na osnovu člana 32 Pravilnika o određivanju i održavanju zona i pojaseva sanitarne zaštite i ograničenjima u tim zonama ("Službeni list CG" br. 66/09), pojas sanitarne zaštite određuje se oko glavnih cjevovoda i u zavisnosti od konfiguracije terena iznosi 2,0m od osovine cjevovoda sa obje strane. U pojasu zaštite nije dozvoljena izgradnja objekata, postavljanje uređaja i vršenje radnji koje na bilo koji način mogu zagaditi vodu ili ugroziti stabilnost cjevovoda.

Sastavni dio ovih urbanističko tehničkih uslova su posebni uslovi za izradu projektne dokumentacije izdati od strane nadležnih službi – DOO Vodovod i kanalizacija Budve.

17. USLOVI ZA OBJEKTE KOJI MOGU DA UTIČU NA PROMJENE U VODNOM REŽIMU

Investitor je dužan da radi izrade tehničke dokumentacije za izgradnju novog ili rekonstrukciju postojećeg objekta i izvođenje geoloških istraživanja i drugih radnji koje mogu trajno, povremeno ili privremeno uticati na promjene u vodnom režimu pribaviti vodne uslove, u skladu sa članom 114 Zakona o vodama ("Službeni list RCG" br. 27/07, "Službeni list CG" br. 73/10, 32/11, 47/11, 48/11 i 52/16). Pribavljanje vodnih uslova nije potrebno za korišćenje vode koja ne prelazi obim opšte upotrebe vode i u slučaju kada novi ili rekonstruisani stambeni objekat ili manji poslovni i drugi objekat (koji se gradi u skladu sa odgovarajućim prostornim planskim dokumentom) koji se priključuje na Javni vodovod i kanalizaciju, a vodu za potrebe objekta koristi samo za piće i sanitarne potrebe.

18. USLOVI ZA OBJEKTE KOJI MOGU DA UTIČU NA BEZBJEDNOST-VAZDUŠNOG SAOBRAĆAJA

U okviru LSL-a ne postoji zona ograničenja prepreka aerodroma. Za privremene ili stalne objekate ili dijelove objekta, van zone ograničenja prepreka aerodroma, čija je visina veća od 45m, potrebno je od Agencije za civilno vazduhoplovstvo Crne Gore dobiti saglasnost za izgradnju i postavljanje, kao i uslove za označavanje i održavanje. (Sigurnosni nalog broj 2016/001 rev 00, datum stupanja na snagu 01.08.2016.godine).

19. SAOBRAĆAJNI USLOVI

Uslovi priključenja na kolsku saobraćajnicu prikazani su na izvodu iz DUP-a: karta saobraćaja.

Urbanistička parcela mora imati obezbjeđen kolski pristup sa gradske saobraćajnice ili javnog puta. Izuzetno, u starijim gradskim jezgri u kojima ne postoji mogućnost obezbjeđivanja kolskog pristupa, urbanističkoj parceli se može obezbjeđiti samo pješački pristup sa gradske saobraćajnice ili javnog puta (član 51 Zakona o planiranju prostora i izgradnji objekata).

Urbanistička parcela mora imati neposredni pristup na javnu saobraćajnicu. Pristupni put je najmanje širine 3,5 m ako se koristi kao kolski i pješački, odnosno najmanje širine 1,5m ako je u pitanju samo pješačka staza. (strana 46)

Parkiranje vozila rješavati u okviru urbanističkih parcela na otvorenom, a uz objekte namijenjene stanovanju moguća je izgradnja i pomoćnih prizemnih objekata čija površina ne ulazi u predviđene koeficijente iskorišćenosti i izgrađenosti. To su prostori za garažiranje i drugi pomoćni objekti koji treba da su min. 2m udaljeni od regulacione linije. Broj parking mjesta je 2 po jednoj vili. (strana 47)

20. USLOVI ZA NESMETANO KRETANJE INVALIDNIH LICA

Obezbjediti nesmetani pristup, kretanje, boravak i rad lica smanjene pokretljivosti, shodno Pravilniku o bližim uslovima i načinu prilagođavanja objekata za pristup i kretanje lica smanjene pokretljivosti i lica sa invaliditetom („Službeni list Crne Gore" br. 43/13 i 44/15).

Na svakih deset jedinica mora se obezbijediti najmanje jedna stambena jedinica za nesmetan pristup, kretanje, boravak i rad lica smanjene pokretljivosti i lica sa invaliditetom. (član 6. Pravilnika).

U slučaju da objekat ima poslovni prostor u prizemlju ili više od 10 stambenih jedinica, obezbijediti nesmetani pristup, kretanje, boravak i rad lica smanjene pokretljivosti, shodno Pravilniku o bližim uslovima i načinu prilagođavanja objekata za pristup i kretanje lica smanjene pokretljivosti i lica sa invaliditetom, („Službeni list CG“ broj 43/13 i 44/15).

Obavezna primjena elemenata pristupačnosti, propisana članom 46. Pravilnika, predviđa: za stambene objekte je iz člana 17, 18, 23 i 40, a za stambeno-poslovne iz člana 17, 18 i 23 plus dio objekta poslovne namjene mora sadržati elemente pristupačnosti u zavisnosti od namjene poslovnog prostora, **a za hotele elemente pristupačnosti iz člana 17, 18, 20, 22, 36 i 40.**

21. USLOVI ZA RACIONALNO KORIŠĆENJE ENERGIJE

Shodno Zakonu o energetskej efikasnosti („Službeni list CG“ broj 29/10) i Pravilniku o minimalnim zahtjevima energetske efikasnosti zgrada („Službeni list CG“ broj 75/15) projektovanjem i izgradnjom objekata treba postići smanjenje gubitaka toplote iz objekata, poboljšanje toplotne izolacije spoljnih elemenata, povećanje toplotne efikasnosti pravilnom orijentacijom objekata i korišćenjem sunčeve energije, korišćenje obnovljivih izvora energije, te povećanje energetske efikasnosti sisteme grejanja.

Sadržaj Elaborata energetske efikasnosti objekta propisan je Pravilnikom o sadržaju elaborata energetske efikasnosti zgrada („Službeni list CG“ broj 47/13).

Analizirati lokaciju, orijentaciju i oblik kuće. Primijeniti visok nivo toplotne izolacije kompletnog spoljnog omotača objekta i izbjegavati toplotne mostove. U cilju racionalnog korišćenja energije treba iskoristiti sve mogućnosti smanjenja korišćenja energije u objektima. Pri izgradnji objekata koristiti savremene termoizolacione materijale, kako bi se smanjila potrošnja toplotne energije.

Iskoristiti toplotne dobitke od sunca i zaštititi se od pretjeranog osunčanja. Koristiti održive sisteme protiv pretjerane insolacije – zasjena škurama, pergolama, zelenilom i slično, kako bi se smanjila potrošnja energije za vještačku klimatizaciju. Drvoredima i gustim zasadima smanjiti uticaj vjetera i obezbijediti neophodnu zasjenu u letnjim mjesecima. Nisko energetske tehnologije za grijanje i hlađenje se trebaju koristiti gdje god je to moguće. Pri proračunu koeficijenta prolaza toplote objekata uzeti vrijednosti za 30-25% niže od maksimalno dozvoljenih vrijednosti dozvoljenih za ovu klimatsku zonu.

Sunčani kolektori treba da budu skladno oblikovani i ukomponovani na najmanje uočljivim mjestima na objektu. Koristiti održive sisteme protiv prekomjerne insolacije (zasjenu škurama, građevinskim elementima, zelenilom i slično) kako bi se smanjila potrošnja energije za vještačku klimatizaciju. Održivost fotovoltacionih ćelija treba ispitati u svrhu snabdevanja niskonaponskom strujom za rasvjetu naselja, kao i druge mogućnosti, poput punjenja električnih vozila.

U cilju stimulisanja izgradnje energetski efikasnih objekata koji koriste solarnu energiju, Opština Budva je, Odlukom o naknadi za komunalno opremanje gradskog zemljišta („Službeni list CG – opštinski propisi“, broj 01/15), predvidjela da se naknada umanjuje za 200€ po 1m² ugrađenog solarnog kolektora – panela.

Neposredna blizina mora uslovljava relativno mala godišnja kolebanja temperature vazduha – godišnja temperaturna amplituda iznosi 16,4°C. Ipak ističe se visoka temperatura ljetnjih mjeseci u toku kojih se javlja prosječno 25 dana sa žegom (30°C i više). Za potrebe proračuna koristiti podatke Hidrometeorološkog zavoda o klimatskim i hidrološkim karakteristikama zone u kojoj se nalazi predmetna lokacija.

22. USLOVI ZA ODVOŽENJE ČVRSTOG OTPADA

Mjesta za postavljanje kontejnera za smeće predvideti na urbanističkoj parceli. Nije dozvoljeno postavljanje kontejnera na površinama namijenjenim za parkiranje vozila. Mjesta u objektu ili niše za postavljanje kontejnera za smeće kao i njihov potreban broj predvidjeti u saradnji sa nadležnim komunalnim

preduzećem, a imajući u vidu produkciju čvrstog komunalnog otpada. Pri tome voditi računa o porastu broja korisnika prostora tokom ljetnjih mjeseci, pa stoga broj kontejnera i periodiku njihovog pražnjenja prilagoditi količini smeća. Poštujući prethodne uslove mjesta za postavljanje kontejnera za smeće trebaju biti što bliže javnim saobraćajnicama uz minimalnu denivelaciju (bez ivičnjaka) u odnosu na saobraćajnicu, sa padom od 5 % prema saobraćajnici. Niše za postavljanje kontejnera za smeće moguće je sa tri strane vizuelno izolovati zelenilom ili zidanim ogradama čija visina ne može biti veća od 1,50 m

Način i mjesto odlaganja čvrstog otpada regulisati sa DOO Komunalno Budva, sklapanjem Ugovora o odvozu komunalnog otpada, u skladu sa članom 22, 24 i 26 Odluke o komunalnom redu na teritoriji Opštine Budva (Službeni list Opštine Budva br. 09/09).

23. MOGUĆNOST FAZNE IZGRADNJE

Za objekat:

Na osnovu Zakona o planiranju prostora i izgradnji objekata i člana 76 kroz izradu idejnog rješenja može se odrediti faznost gradnje (tehničko-tehnološka i funkcionalna cjelina) objekata. Dozvoljena je fazna izgradnja, tako da konačno izgrađeni objekat ne prelazi maksimalne propisane površine pod objektom i spratnost, a ove vrijednosti mogu biti i manje.

Za urbanističku parcelu ili više urbanističkih parcela:

Na osnovu UT uslova, kod urbanističkih parcela na kojima je planom predviđena izgradnja više objekata, potrebno je uraditi revidovano idejno rješenje kompletne urbanističke parcele ili više susjednih urbanističkih parcela (čl. 76 važećeg Zakona), Idejnim rješenjem se utvrđuje generalna koncepcija za izgradnju objekata, a naročito: uklapanje objekta u prostor, položaj objekta u okviru lokacije i prema susjednim objektima.

Za građenje na dijelu urbanističke parcele:

Članom 237 važećeg zakona je predviđeno da se do donošenja Plana generalne regulacije Crne Gore može graditi na dijelu urbanističke parcele, ako nedostajući dio urbanističke parcele ne utiče na funkcionalnost i pristup objektu i uz uslov da se urbanistički parametri za cijelu urbanističku parcelu umanje za nedostajući dio.

Kroz izradu idejnog rješenja provjeriti, da li predmetna izgradnja na dijelu urbanističke parcele, na bilo koji način ugrožava valorizaciju preostalog dijela urbanističke parcele.

24. NAPOMENA

Tekstualni i grafički dio predmetnih planova, kojim su propisani način izgradnje objekata, uslovi za priključenje na infrastrukturu i uslovi za uređenje urbanističke parcele, sastavni su dio urbanističko-tehničkih uslova i dostupni su na sajtu www.planovidozvole.mrt.gov.me/LAMP/PlanningDocument?m=BD i www.budva.me

Investitor može graditi objekat na osnovu prijave, kod nadležne Urbanističko-građevinske inspekcije i sledeće dokumentacije propisane članom 91 važećeg zakona:

- Saglasnost glavnog gradskog arhitekta na idejno rješenje
- Ovjerenog glavnog projekta
- Izveštaja o pozitivnoj reviziji glavnog projekta
- Dokaza o osiguranju od odgovornosti projektanta koji je izradio odnosno revidenta koji je revidovao glavni projekat u skladu sa Zakonom o planiranju prostora i izgradnji objekata i Uredbi o minimalnoj sumi osiguranja od profesionalne odgovornosti u oblasti izgradnje objekata (Sl. list CG broj 68/17)
- Ugovora o angažovanju izvođača radova
- Ugovora o angažovanju stručnog nadzora
- Dokaza o pravu svojine na zemljištu, odnosno drugom pravu na građenje na zemljištu ili dokaz o pravu svojine na objektu, odnosno drugom pravu na građenje, ako se radi o rekonstrukciji objekta

Sadržaj idejnog rješenja definisan je Stručnim uputstvom Ministarstava održivog razvoja i turizma, broj 101-26/99 od 14.03.2018.godine. Način podnošenja zahtjeva glavnom državnim arhitekti, za davanje

saglasnosti na idejno rješenje preciziran je Obavještenjem MORT-a od 21.12.2017.godine. Uputstvo i Obavještenje su dostupni na sajtu Ministarstva održivog razvoja i turizma: <http://www.mrt.gov.me/rubrike/zakonska-regulativa/137389/Zakonska-regulativa-iz-oblasti-planiranja-prostora.html>

Idejni odnosno glavni projekat, mora biti urađen u skladu sa članom 7 Pravilnika o načinu izrade i sadržini tehničke dokumentacije ("Službeni list CG" broj 44/18) u elektronskoj formi plus 1 primjerak u analognoj formi za potrebe izvođenja radova na gradilištu.

Shodno Članu 74, stav 5 i 8 Zakona o planiranju prostora i izgradnji objekata ("Službeni list CG" broj 64/17, 44/18 i 63/18), u slučaju da organ za izdavanje posebnih tehničkih uslova / vodnih uslova / konzervatorskih uslova ne odgovori na službeni zahtjev ovog Sekretarijata u roku od 15 dana od dana prijema zahtjeva, smatraće se da je saglasan sa urbanističko-tehničkim uslovima utvrđenim na osnovu planskog dokumenta.

25. PRILOZI

Kopije grafičkog i tekstualnog dijela predmetnih planova,
List nepokretnosti, Kopija katastarskog plana,
Tehnički uslovi DOO Vodovod i Kanalizacija Budva

Dostavljeno:

- Podnosiocu zahtjeva
- Urbanističko-gradevinskoj inspekciji
- a/a

Samostalni savjetnik I

Mladen Ivanović dip.inž.arh.





... ..

... ..

... ..



36000000322



104-919-9112/2021

UPRAVA ZA KATASTAR
I DRŽAVNU IMOVINU

CRNA GORA

PODRUČNA JEDINICA
BUDVA

Broj: 104-919-9112/2021

Datum: 05.07.2021.

KO: MAINE

Na osnovu člana 173 Zakona o državnom premjeru i katastru nepokretnosti ("Sl. list RCG" br. 29/07, "Sl. list CG" br. 73/10, 032/11, 040/11, 043/15, 037/17 i 17/18), postupajući po zahtjevu OPŠTINA BUDVA SEKRETARIJAT ZA URBANIZAM I ODRŽIVI RAZVOJ, , za potrebe UTU izdaje se

LIST NEPOKRETNOSTI 211 - IZVOD


Podaci o parcelama									
Broj	Podbroj	Broj zgrade	Plan Skica	Datum upisa	Potes ili ulica i kućni broj	Način korišćenja Osnov sticanja	Bon. klasa	Površina m ²	Prihod
2912	1		7 8/12		CRNILA KREŠE	Sume 3. klase NASLJEDE		3013	2.41
2912	2		7 8/12		CRNILA KREŠE	Sume 3. klase NASLJEDE		992	0.79
Ukupno								4005	3.20

Podaci o vlasniku ili nosiocu			
Matični broj - ID broj	Naziv nosioca prava - adresa i mjesto	Prava	Obim prava
0507948237013	MARKOVIĆ MIROSLAVA VELJI VINOGRADI B.B. BUDVA Budva	Svojina	1/1

Ne postoje tereti i ograničenja.

Naplata takse je oslobođena na osnovu člana 17 Zakona o administrativnim taksama ("Sl. list CG", br. 18/19). Naplata naknade oslobođena je na osnovu člana 174 Zakona o državnom premjeru i katastru nepokretnosti ("Sl. list RCG" br. 29/07, "Sl. list CG" br. 73/10, 032/11, 040/11, 043/15, 037/17 i 17/18).





CRNA GORA

UPRAVA ZA KATASTAR I DRŽAVNU IMOVINU

PODRUČNA JEDINICA: BUDVA

Broj: 917-104-DJ-1116

Datum: 07.07.2021.



Katastarska opština: MAINE

Broj lista nepokretnosti:

Broj plana: 7

Parcele: 2912/1, 2912/2

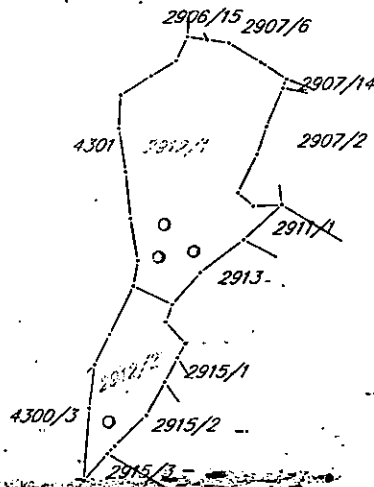
KOPIJA PLANA

Razmjera 1: 2500.



4
684
750
570
500

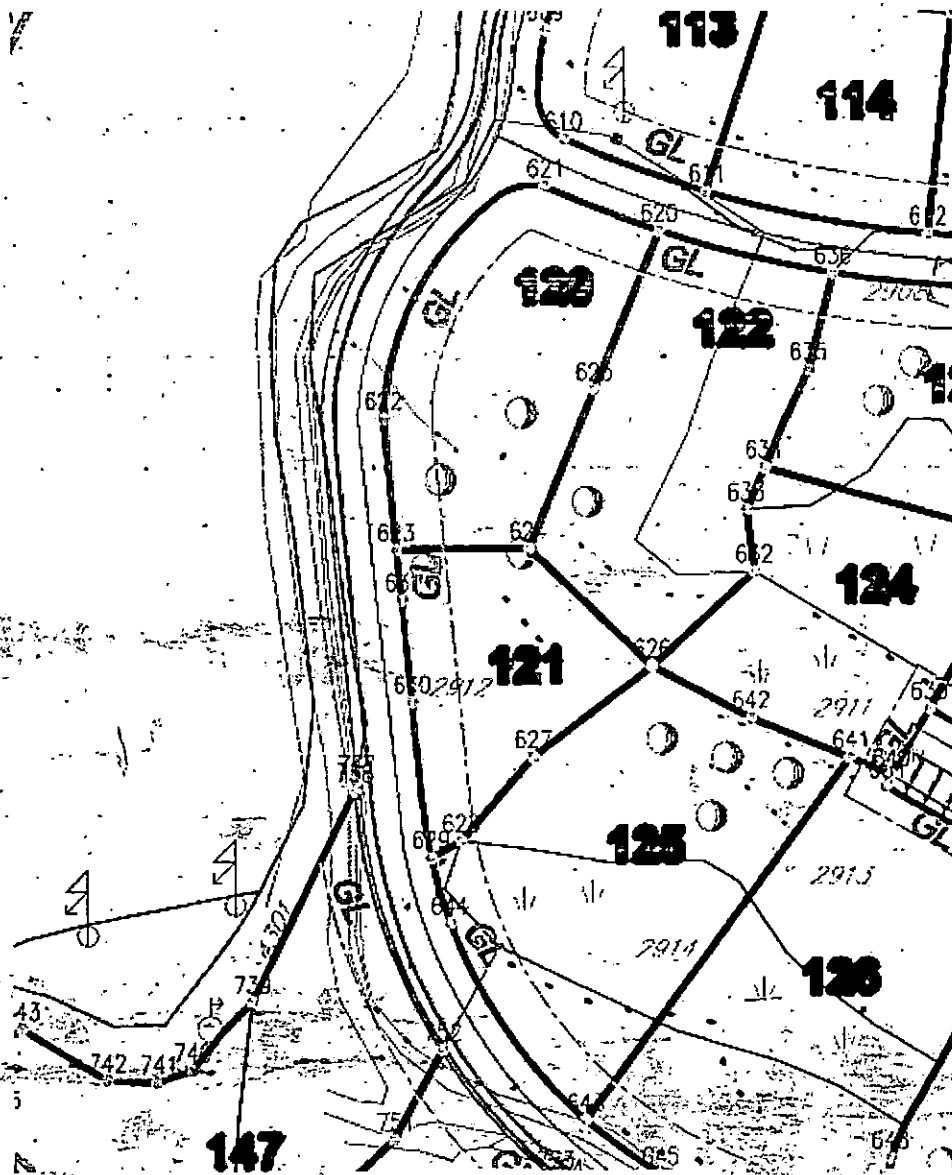
4
684
750
570
500



4
684
500
570
500

4
684
500
570
500



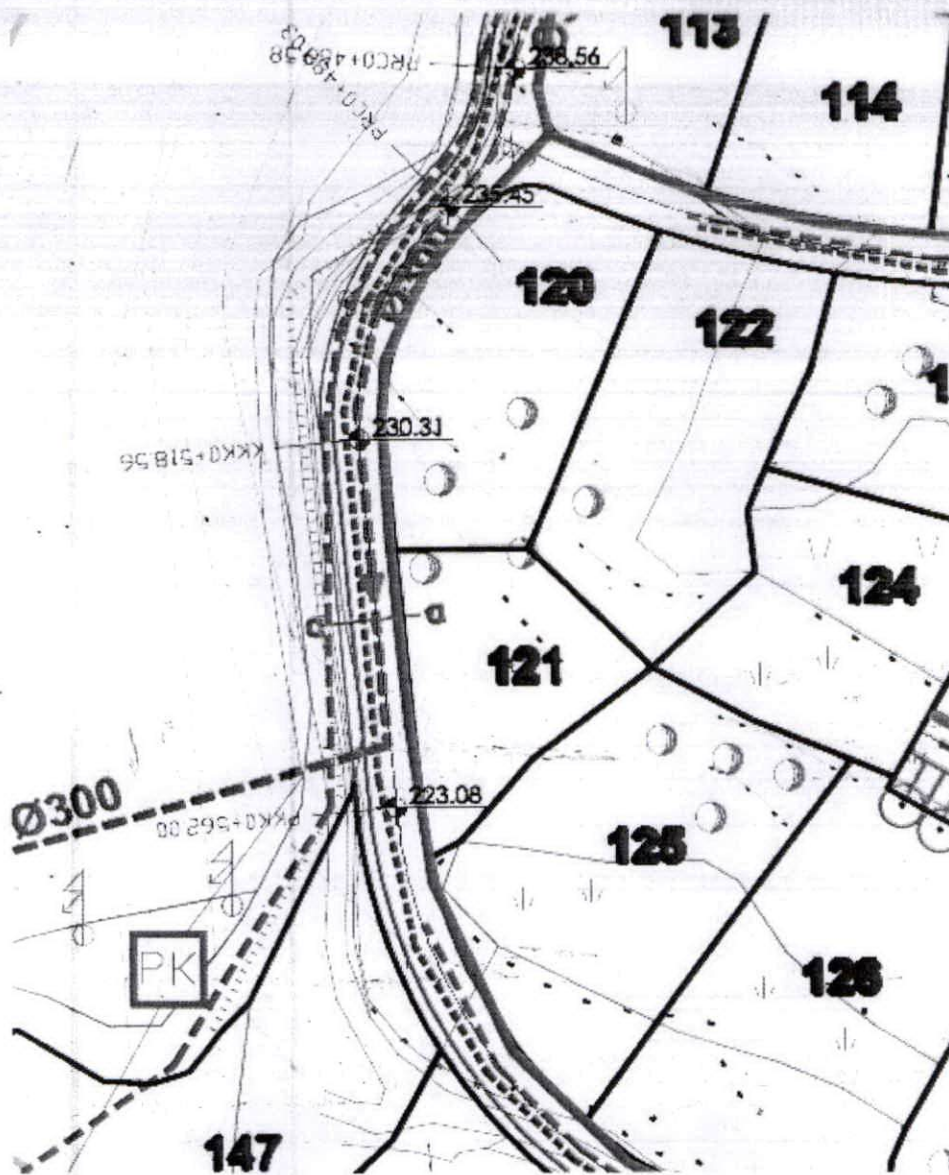


IZVOD IZ LSL-a MILINO BRDO
 (Službeni list CG-opštinski propisi br.29/12)
Karta parcelacija-regulacija i koordinatne tačke
 mr Mladen Ivanović dipl. inž. arh.



Budva 28.07.2021.

582	6570842.03	4684734.63	636	6570734.44	4684653.22	690	6570865.16	4684631.70
583	6570819.17	4684728.66	637	6570758.27	4684651.39	691	6570869.65	4684625.10
584	6570833.25	4684706.93	638	6570756.92	4684621.68	692	6570872.15	4684621.12
585	6570835.54	4684708.34	639	6570745.48	4684601.68	693	6570889.22	4684631.84
586	6570816.77	4684696.82	640	6570740.99	4684593.84	694	6570885.26	4684638.15
587	6570812.65	4684694.33	641	6570736.07	4684595.96	695	6570873.20	4684657.36
588	6570808.62	4684693.00	642	6570724.42	4684600.67	696	6570889.99	4684669.20
589	6570798.94	4684718.13	643	6570704.55	4684553.20	697	6570898.26	4684667.88
590	6570783.77	4684710.24	644	6570688.57	4684576.55	698	6570907.83	4684652.95
591	6570780.63	4684708.84	645	6570713.41	4684546.83	699	6570909.52	4684630.45
592	6570784.80	4684685.36	646	6570725.88	4684541.44	700	6570903.39	4684610.33
593	6570787.40	4684685.77	647	6570739.27	4684539.14	701	6570900.07	4684611.85
594	6570795.87	4684688.65	648	6570740.64	4684548.60	702	6570900.07	4684611.85
595	6570771.76	4684683.87	649	6570752.60	4684570.86	703	6570894.55	4684581.68
596	6570761.66	4684682.86	650	6570757.33	4684582.74	704	6570893.32	4684581.73
597	6570762.23	4684705.79	651	6570740.28	4684592.49	705	6570888.90	4684582.66
598	6570745.51	4684710.12	652	6570761.91	4684585.74	706	6570883.93	4684597.76
599	6570737.87	4684685.35	653	6570784.27	4684554.97	707	6570881.29	4684604.36
600	6570748.43	4684683.78	654	6570777.81	4684538.07	708	6570873.90	4684618.33
601	6570754.20	4684682.92	655	6570786.37	4684653.69	709	6570877.39	4684611.44
602	6570732.25	4684686.19	656	6570793.11	4684623.20	710	6570870.01	4684588.96
603	6570727.84	4684688.36	657	6570797.43	4684603.68	711	6570862.80	4684585.08
604	6570718.93	4684692.75	658	6570787.55	4684596.38	712	6570873.37	4684567.15
605	6570715.87	4684700.43	659	6570790.14	4684591.15	713	6570882.89	4684551.00
606	6570729.07	4684706.83	660	6570769.90	4684586.73	714	6570882.95	4684550.91
607	6570737.83	4684712.14	661	6570754.50	4684596.52	715	6570888.51	4684562.10
608	6570712.70	4684698.79	662	6570803.93	4684606.24	716	6570874.14	4684542.54
609	6570700.28	4684681.82	663	6570811.79	4684611.71	717	6570860.37	4684536.72
610	6570702.43	4684668.96	664	6570830.94	4684626.58	718	6570853.85	4684557.67
611	6570719.32	4684662.79	665	6570826.32	4684638.54	719	6570839.11	4684556.25
612	6570745.58	4684657.48	666	6570820.34	4684643.19	720	6570837.76	4684577.77
613	6570759.73	4684657.41	667	6570796.75	4684655.69	721	6570837.66	4684579.27
614	6570773.66	4684658.30	668	6570832.74	4684668.96	722	6570823.00	4684576.85
615	6570802.37	4684663.32	669	6570844.45	4684646.92	723	6570816.80	4684574.76
616	6570829.34	4684673.96	670	6570832.64	4684643.50	724	6570808.60	4684564.87
617	6570857.12	4684688.54	671	6570851.82	4684648.93	725	6570808.24	4684554.03
618	6570866.41	4684701.09	672	6570870.05	4684661.86	726	6570813.40	4684554.09
619	6570867.42	4684709.31	673	6570853.78	4684682.85	727	6570820.66	4684554.18
620	6570713.77	4684658.22	674	6570869.57	4684695.92	728	6570808.12	4684551.95
621	6570700.06	4684663.45	675	6570887.81	4684681.93	729	6570794.71	4684552.39
622	6570680.94	4684638.02	676	6570886.46	4684673.44	730	6570794.87	4684557.39
623	6570682.45	4684620.57	677	6570791.70	4684591.37	731	6570789.71	4684552.53
624	6570698.10	4684620.71	678	6570792.57	4684587.48	732	6570789.47	4684543.59
625	6570705.93	4684639.46	679	6570793.15	4684582.47	733	6570794.86	4684537.62
626	6570742.73	4684606.81	680	6570800.09	4684572.18	734	6570814.22	4684537.07
627	6570698.53	4684596.13	681	6570801.66	4684562.67	735	6570837.95	4684536.42
628	6570689.93	4684586.22	682	6570781.83	4684574.43	736	6570846.52	4684536.24
629	6570686.35	4684584.30	683	6570805.19	4684562.55	737	6570677.57	4684593.28
630	6570684.23	4684602.63	684	6570805.71	4684563.98	738	6570677.38	4684592.22
631	6570683.09	4684614.62	685	6570815.91	4684576.04	739	6570665.10	4684567.24
632	6570724.97	4684617.93	686	6570822.71	4684578.33	740	6570658.05	4684559.25
633	6570724.03	4684625.27	687	6570828.86	4684578.74	741	6570653.82	4684557.84
634	6570726.18	4684630.25	688	6570858.42	4684642.33	742	6570647.95	4684558.08
635	6570731.44	4684641.79	689	6570860.88	4684637.85	743	6570637.84	4684564.20




IZVOD IZ LSL-a MILINO BRDO
 (Službeni list CG-opštinski propisi br.29/12)

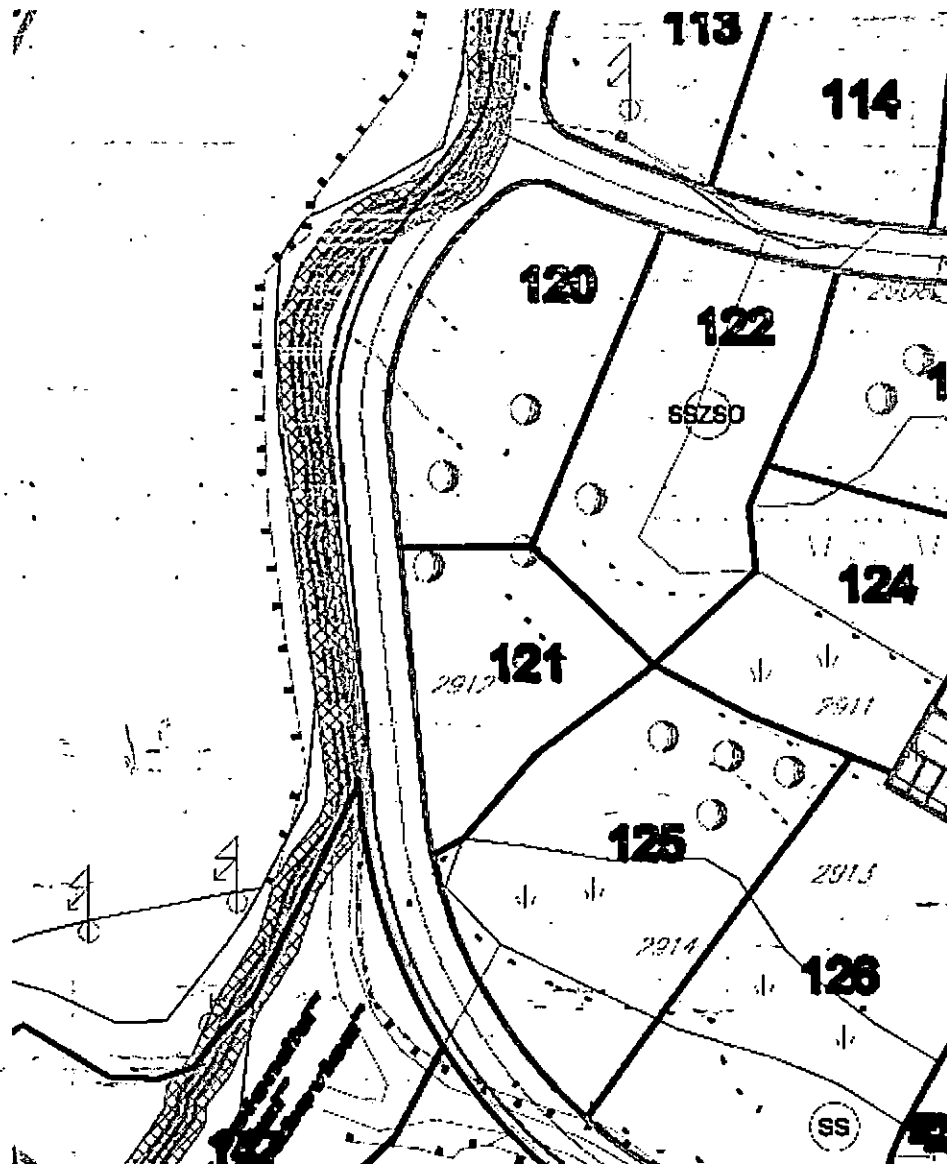
Karta hidrotehnika

mr Mladen Ivanović dipl. inž. arh.

Budva 28.07.2021.







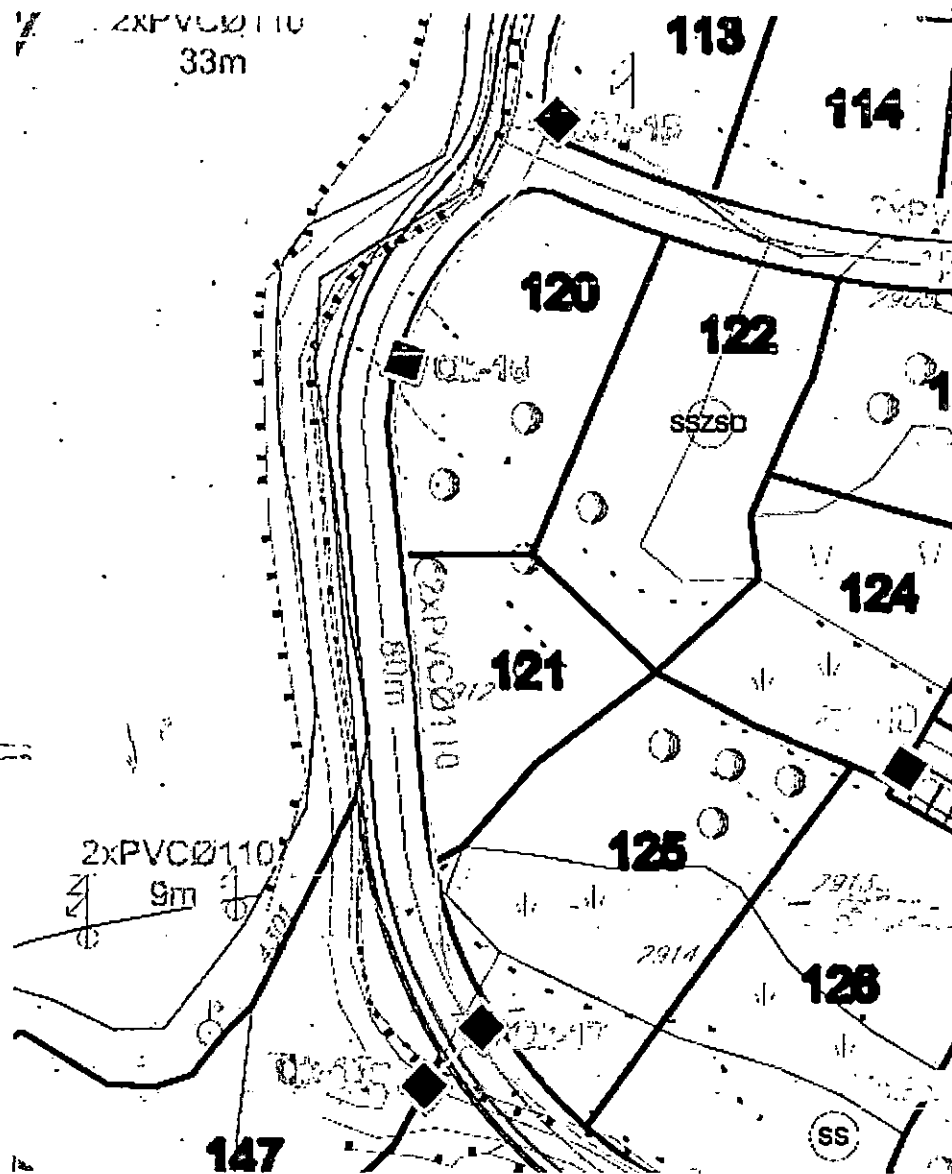
IZVOD IZ LSL-a MILINO BRDO
(Službeni list CG-opštinski propisi br.29/12)

Karta elektro mreža

mr Mladen Ivanović dipl. inž. arh.

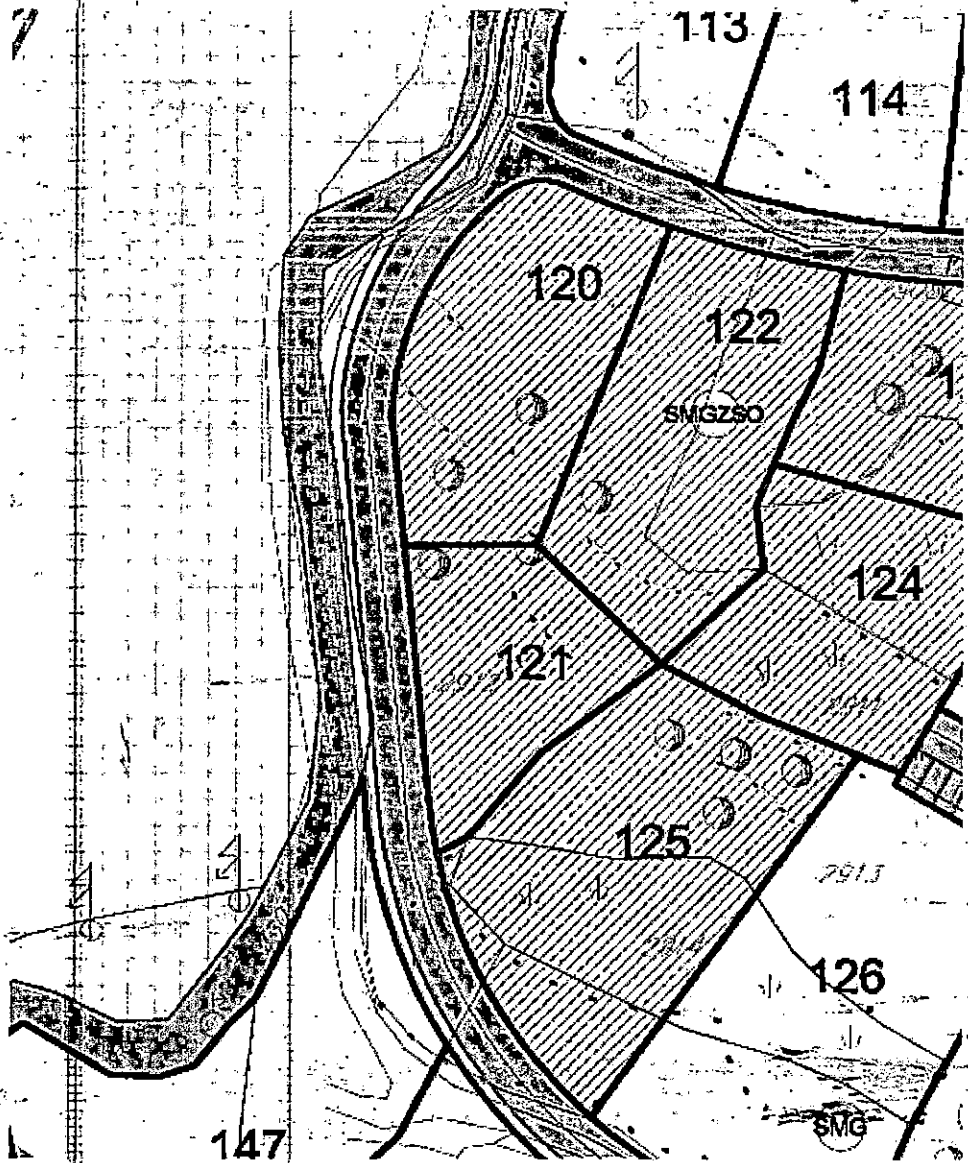
Budva 28.07.2021.





IZVOD IZ LSL-a MILINO BRDO
 (Službeni list CG-opštinski propisi br.29/12)
Karta telekomunikacija
 mr Mladen Ivanović dipl. inž. arh.
 Budva 28.07.2021.





IZVOD IZ LSL-a MILINO BRDO
 (Službeni list CG-opštinski propisi br.29/12)
Karta namjena

mr Mladen Ivanović dipl. inž. arh.



Budva 28.07.2021.

