



CRNA GORA
OPŠTINA BUDVA

Sekretariat za urbanizam i održivi razvoj

Trg Sunca br. 3, 85310 Budva, Crna Gora, tel: +382 33 451 287, e-mail: urbanizam.bd@budva.me

Broj: 06-332/21-1095/6
Budva, 08.02.2022. godine

Sekretariat za urbanizam i održivi razvoj Opštine Budva, rješavajući po zahtjevu „DUTY TO CREATE“ doo Podgorica na osnovu člana 74 Zakona o planiranju prostora i izgradnji objekata („Službeni list CG“, br. 64/17, 44/18, 63/18, 11/19 i 82/20), Uredbe o povjeravanju dijela poslova Ministarstva ekologije, prostornog planiranja i urbanizma („Službeni list CG“ br. 87/18, 28/19, 75/19, 116/20, 76/21 i 141/21), Pravilnika o obrascu za izdavanje urbanističko tehničkih uslova („Službeni list CG“ br. 70/17), Prostornog plana posebne namjene za obalno područje („Službeni list CG“ br. 56/18) i LSL „TUDOROVIĆI“ („Službeni list CG“- opštinski propisi br. 11/09), evidentiranog u Centralnom registru planske dokumentacije, izdaje:

URBANISTIČKO-TEHNIČKE USLOVE
za izradu tehničke dokumentacije za
izgradnju objekta

1. URBANISTIČKA PARCELA

Urbanistička parcela broj: 5 koju čini

Katastarska parcela broj 2269/2 KO Tudorovići

U tabelarnom pregledu urbanističkih parametara navedeno je da UP5 čini kat. parcela broj 2269 KO Tudorovići. Preklapanjem kopije katastarskog plana i karte parcelacije konstatovano je da je u periodu nakon pribavljanja geodetske podloge za izradu LSL-a došlo do promjene katastarskih podataka u vidu preparcelacije kat. parcele, pa predmetnu urbanističku parcelu čini kat. parcela broj 2269/2 KO Tudorovići.

Tačni podaci o katastarskim parcelama koje čine predmetnu urbanističku parcelu utvrdiće se kroz izradu Elaborata parcelacije po planskom dokumentu. Elaborat izrađuje ovlašćena geodetska organizacija i isti mora biti ovjeren od strane Uprave za katastar i državnu imovinu - PJ Budva.

2. POSTOJEĆE STANJE NA URBANISTIČKOJ / KATASTARSKOJ PARCELI

U listu nepokretnosti broj 611 za KO Tudorovići, od 24.12.2021. godine, na **katastarskoj parceli broj 2269/2** upisan je pašnjak 3. klase površine 803m². Na kat. parceli nema upisanih objekata. Na kat.parceli nema upisanih tereta i ograničenja, a kao vlasnik upisan je „Duty to create“ doo Podgorica.

3. PLANIRANA NAMJENA OBJEKTA

SMG - stanovanje manje gustine

Stambena jedinica je stan ili turistički apartman. (tekstualni dio LSL-a, strana 19)

Stanovanje manje gustine u zoni nove izgradnje sa višeporodičnim stanovanjem podrazumijeva broj stanova u objektu od 4 do 6, pri čemu se i turistički apartman smatra stambenom jedinicom. Objekti porodičnog stanovanja u zoni nove izgradnje mogu biti: slobodnostojeći objekti na parceli, jednostrano uzidani (dvojni objekti) i dvostrano uzidani objekti (u nizu). (strana 24)

U objektima namijenjenim stanovanju dozvoljena je izgradnja prostora namijenjenih djelatnostima u prizemlju objekta ili u djelu objekta. Djelatnosti koje se mogu graditi su one koje ne ugrožavaju životnu sredinu i ne remete komfor stanovanja susjeda. To su: trgovina, poslovanje, uslužne djelatnosti, izvesni zanati, zdravstvene ordinacije, advokatske kancelarije i sl., a prema propisima za izgradnju svake od ovih djelatnosti. Posebnim oblikovanjem i aktiviranjem najmanje jedne (prizemne) etaže u komercijalne svrhe, dopunjava se sistem komercijalnih i poslovnih sadržaja.

Turizam u okviru stanovanja – Turizam se na području zahvata tretira u smislu pružanja usluga smještaja turistima sa funkcijom stanovanja kroz iznajmljivanje vila, kuća, apartmana i soba. Ostali, ranije navedeni objekti za pružanje usluga smještaja turistima se uklapaju u namjenu stanovanja, jer je ona definisana kao pretežna namjena. Urbanistički parametri (indeks zauzetosti, indeks izgrađenosti i spratnost) za ovu namjenu definisani su prema pojedinačnim slučajevima. (tekstualni dio LSL-a, strana 17)

Površine za stanovanje su prvenstveno namijenjene za stanovanje. Dozvoljeni su stambeni objekti. U površinama za stanovanje mogu se dozvoliti i: 1. prodavnice i zanatske radnje, koje ni na koji način ne ometaju osnovnu namjenu i koje služe svakodnevnom potrebama stanovnika i korisnika područja, poslovne djelatnosti koje se mogu obavljati u stanovima, kao i ugostiteljski objekti i manji objekti za smještaj turista, 2. objekti za upravu, vjerski objekti, objekti za kulturu, zdravstvo i sport i ostali objekti društvenih djelatnosti koji služe potrebama stanovnika područja. Djelatnosti i objekti koji su navedeni kao izuzetno dopušteni, mogu se dopustiti samo ako ni na koji način ne ometaju osnovnu dopuštenu djelatnost. (strana 18)

Prema načinu građenja objekti stambene namjene mogu biti rezidencijalni, jednoporodični, višeporodični i višestambeni objekti: Pod **rezidencijalnim objektom**, smatra se objekat visokog standarda stanovanja manje gustine sa jednom funkcionalnom stambenom jedinicom. Pod **jednoporodičnim objektom**, smatra se objekat sa najviše 3 stambene jedinice, pri čemu se i turistički apartman smatra stambenom jedinicom, (turističkim apartmanom smatra se cjelina koja pored spavaćeg bloka ima i dnevni boravak). Pod **višeporodičnim objektom**, smatra se objekat sa najmanje 4, a najviše 6 funkcionalnih jedinica, pri čemu se i turistički apartman smatra stambenom jedinicom. (strana 19)

Na urbanističkim parcelama namijenjenim stanovanju dozvoljena je izgradnja bazena, sportskih terena, fontana, pomoćnih zgrada i garaža. (strana 21)

Pravilnikom o vrstama, minimalno-tehničkim uslovima i kategorizaciji ugostiteljskih objekata ("Službeni list CG" br. 36/18) definisane su vrste i sadržaj ugostiteljskih objekata za pružanje usluge smještaja i usluge pripremanja i usluživanja hrane i pića. **Zakon o turizmu i ugostiteljstvu** ("Službeni list

CG" br. 02/18, 04/18 i 13/18) uređuje uslove za obavljanje turističke i ugostiteljske djelatnosti i druga pitanja od značaja za turizam i ugostiteljstvo.

Pravilnikom o vrstama, minimalno-tehničkim uslovima i kategorizaciji ugostiteljskih objekata ("Službeni list CG" broj 36/18) nije predviđena turistička vila kao samostalna poslovna jedinica. Članom 29 stav 1 predviđeno sledeće: "Turistička vila je objekat koji može da bude u privatnoj svojini i koji se nalazi i dio je turističkog rizorta i koristi sadržaje turističkog rizorta kojima upravlja jedan upravljač."

U članu 21 definisana je kuća za iznajmljivanje turistima, kao arhitektonski i funkcionalno autonomni građevinski objekat sa sopstvenim dvorištem, koja se izdaje isključivo kao cjelina, pojedincu ili grupi turista na određeno vrijeme.

U članu 19 i 20 definisani su turistički apartmani i turistički apartmanski blok. Turistički apartman se sastoji od dnevnog boravka, jedne ili više soba, kuhinje i kupatila i namjenjen je smještaju turista na određeno vrijeme. Apartmanski blok se sastoji od 5 i više turističkih apartmana u okviru istog građevinskog objekta.

4. PRAVILA PARCELACIJE

U skladu sa članom 13, tačka 1 i 2 Pravilnika o načinu izrade i sadržini tehničke dokumentacije za građenje objekta ("Službeni list CG" broj 44/18) i uraditi Elaborat parcelacije po planskom dokumentu, kako bi se tačno utvrdila površina predmetnih katastarskih parcela koje formiraju urbanističku parcelu. Stavom 2 člana 13 Pravilnika o načinu izrade i sadržini tehničke dokumentacije za građenje objekta je predviđeno da se za objekte infrastrukture, umjesto Elaborata parcelacije po planskom dokumentu, prilaže grafički prikaz buduće trase objekta na ažurnim katastarskim podlogama.

Elaborat izrađuje ovlašćena geodetska organizacija u skladu sa članom 138 Zakona o državnom premjeru i katastru nepokretnosti („Službeni list RCG" broj 29/07 i „Službeni list CG" br. 32/11, 40/11, 43/15, 37/17 i 17/18) . Elaborat mora biti ovjeren od strane Uprave za nekretnine, Područna jedinica Budva, u skladu sa članom 141 Zakona o državnom premjeru i katastru nepokretnosti kojim je propisano da kontrolu, pregled i prijem Elaborata vrši organ uprave i potvrđuje pečatom i potpisom ovlašćenog lica.

Ukoliko na postojećim granicama parcela dođe do neslaganja između ažurnog katastarskog stanja i plana, mjerodavno je ažurno katastarsko stanje.

Članom 237 važećeg zakona, je predviđeno da se do donošenja Plana generalne regulacije Crne Gore može graditi na dijelu urbanističke parcele, ako nedostajući dio urbanističke parcele ne utiče na funkcionalnost i pristup objektu i uz uslov da se urbanistički parametri utvrđeni planom za urbanističku parcelu umanje za nedostajući dio urbanističke parcele.

Kroz izradu Idejnog rješenja urbanističke parcele dokazati ispunjenost uslova propisanih članom 237 Zakona o planiranju prostora i izgradnji objekata.

5. PRAVILA REGULACIJE

Horizontalna i vertikalna regulacija

Građevinska linija je linija do koje je dozvoljeno građenje (granica građenja), a prikazana je u grafičkom prilogu regulacija i nivelacija.

Građevinska linija (granica građenja) može da se poklapa sa regulacionom linijom ili je nam određenom odstojanju od regulacione linije. Građevinska linija prizemlja je i linija objekta, nema erkernih ispusta po spratovima. Van ove linije ne mogu se nalaziti stepeništa, ulazi u objekte i sl.

Nije dozvoljeno građenje između građevinske i regulacione linije. Iz prethodnog stava se izuzima potpuno ukopani dio zgrade namijenjen za garaže.

Postavljanje objekta u odnosu na susjedne parcele

Postavljanje novoplaniranih objekata na granicu susjedne parcele definiše se na sljedeći način:

- Nije dozvoljeno zatvarati svjetlarnike postojećih objekata, već formirati iste ili slične u novoprojektovanim objektima.
- Ukoliko je novi objekat udaljen od postojećeg manje od 3,0 m, nije dozvoljeno sa te strane novog objekta predviđati otvore stambenih prostorija, već samo pomoćnih sa visinom parapeta 1,80. Ukoliko se objekat postavlja na granicu sa susjednom parcelom, sa te strane nije dozvoljeno predviđati otvore.
- Na objektima koji svojom bočnom fasadom gledaju na javni prolaz, saobraćajnicu unutar bloka, dozvoljeno je ostaviti otvore na toj fasadi samo u slučajevima kada je širina ovog javnog prolaza 5,5 metara i više. (strana 22)

Uslovi za nivelaciju

Planirana nivelacija terena određena je u odnosu na postojeću nivelaciju ulične mreže. Planirane ulice kao i planirani platoi vezuju se za kontaktne, već nivelaciono definisane prostore. Planom je definisana nivelacija javnih površina iz koje proizilazi i nivelacija prostora za izgradnju objekata. Visinske kote na ulicam su bazni elementi za definisanje nivelacije ostalih tačaka i dobijaju se interpoliranjem. Nivelacije terena parcela korisnika rješavati tako što će se odvodnjavanje terena vršiti prema javnim saobraćajnim površinama ili putem atmosferske kanalizacije. Nije dozvoljeno odvodnjavanje prema susjednim parcelama. (strana 22)

Minimalno odstojanje objekta od bočnih granica parcele:

- slobodnostojeći objekti - 2,5m
- jednostrano uzidani objekti - 5 m prema slobodnom djelu parcele
- obostrano uzidani objekti - 0,0 m

Minimalno odstojanje objekta od zadnje granice parcele je 3 m.

Minimalno odstojanje objekta od susednog objekta je 4 m.

Izgradnja na ivici parcele (dvojni objekti i objekti u prekinutom nizu) je moguća isključivo uz pisanu saglasnost vlasnika susjedne parcele na čijoj granici je predviđena izgradnja.

Maksimalna visina sljemena krova objekta (ili vrha najvišeg sljemena, kod složenih krovova) je 3,50 m mjereno od gornjeg ivice vijenca do sljemena krova.

Kota prizemlja je:

- na pretežno ravnom terenu: najviše do 1,20 m iznad konačno nivelisanog i uređenog terena. Za objekte sa podrumskim ili suterenskim etažama, orijentaciona kota poda prizemlja može biti najviše 1.50 m iznad konačno nivelisanog i uređenog terena;
- na terenu u većem nagibu: u nivou poda najniže korisne etaže i iznosi najviše 3,50 m

- iznad kote konačno nivelisanog i uređenog terena najnižeg dijela objekta.

Krovovi ovih objekata su kosi, krovni pokrivači adekvatni nagibu, koji iznosi 18-30°. Voda sa krova jednog objekta ne smije se slivati na drugi objekat.

Radi očuvanja izgleda padina na parcelama koje su na terenu u većem nagibu, zabranjuje se izgradnja podzida viših od 1,50 m. Veće denivelacije rješavati kaskadnim ravnima sa podzidima. Podzidi se izgrađuju kao kameni zid ili se oblažu kamenom.

6. URBANISTIČKI PARAMETRI

	POVRŠINA URBANISTIČKE PARCELE u m ²	BRGP u m ²	POVRŠINA POD OBJEKTIMA u m ²	INDEKS IZGRADENOSTI	INDEKS ZAUZETOSTI	SPRATNOST/ BR.ETAŽA
URBANISTIČKA PARCELA br. 5	804.66	480	160	0.60	0.20	S+P+1

Urbanistički pokazatelji i kapaciteti (indeks zauzetosti, izgrađenosti i spratnost), namjena površina i planiranih objekata i drugo, dati su u Tabeli: *Planirano stanje - urbanistički pokazatelji*.

Ovi parametri predstavljaju maksimalne vrijednosti koje se ne mogu prekoračiti, i od njih se može odstupati na niže vrijednosti. Iskazana BRGP podrazumijeva isključivo površinu nadzemnih etaža objekata i u nju nisu uključeni potpuno ili djelimično ukopani dijelovi objekata (garaže, podrumi i sutereni koji se koriste isključivo za garažiranje vozila i kao pomoćne prostorije). Ovi podrumi, garaže i sutereni ne mogu se u toku izgradnje ili kasnije prenamjeniti u korisnu površinu.

Na urbanističkim parcelama namijenjenim stanovanju dozvoljena je izgradnja bazena, sportskih terena, fontana, pomoćnih zgrada i garaža. Na zemljištu namijenjenom za: javne saobraćajne kolske i pješačke površine, urbano zelenilo I na vodnom zemljištu nije dozvoljeno građenje objekata. Nisu dozvoljene namjene i izgradnja koje bi mogle da ugroze životnu sredinu, osnovne uslove življenja susjeda ili sigurnost susjednih zgrada. (strana 21)

Na parceli se mogu graditi pomoćni objekti koji su u funkciji korišćenja stambenog objekta (garaža, ostava i sl.). Veličina pomoćnih objekata je maksimalne do 30 m².

7. POTREBA IZRADE GEOLOŠKIH PODLOGA, POTREBA VRŠENJA GEOLOŠKIH ISTRAŽIVANJA, PREPORUKE ZA SMANJENJE UTICAJA I ZAŠTITU OD ZEMLJOTRESA

Prije izrade tehničke dokumentacije investitor je obavezan da u skladu sa članom 5. Zakona o geološkim istraživanjima ("Službeni list RCG" broj 28/93, 27/94, 42/94 i 26/07 i "Službeni list CG" broj 28/11) izraditi Revidovani Projekat osnovnih geoloških istraživanja tla za predmetnu lokaciju, u cilju utvrđivanja osnovnih geoloških uslova za projektovanje investicionih objekata. Geološka istraživanja, izradu projekta geoloških istraživanja i reviziju vrše privredna društva, odnosno druga pravna lica koja imaju licencu.

Za objekte veće od 1.000 m² ili sa 4 i više nadzemnih etaža, shodno članu 7. Zakona o geološkim istraživanjima ("Službeni list RCG" broj 28/93, 27/94, 42/94 i 26/07 i "Službeni list CG" broj 28/11) izraditi Revidovani Projekat geoloških istraživanja tla za predmetnu lokaciju i Revidovani Elaborat o rezultatima izvršenih geoloških istraživanja, kojima se detaljno određuju inženjersko-geološke, hidro-geološke i geomehantičke karakteristike temeljnog tla, geotehničke i seizmološke karakteristike terena i prikaz i ocjenu rezultata istraživanja sa obradom dobijenih podataka i zaključkom o uslovima i načinu fundiranja objekta na prostoru koji je istraživani.

Pri projektovanju objekata preporučuje se korišćenje propisa EUROCODES, naročito EUROCODE 8 - Projektni propis za zemljotresnu otpornost konstrukcija. Takođe se preporučuje zadržavanje postojećeg drveća i druge vegetacije na građevinskim parcelama, gdje god je to moguće, jer povoljno utiče na očuvanje stabilnosti terena.

U slučaju da je nagib terena $\beta > 20^\circ$, ako je dubina iskopa veća od $H > 3m$, ako je rastojanje do susjednog objekata manje od 2 visine iskopa, ako su sleganja veća od 5cm ili ako su prisutne podzemne vode, neophodno je uraditi Projekat zaštite temeljne jame.

U jednoj od smjernica tekstualnog priloga LSL "Tudorovići", navedeno je sledeće: "Prije zahtjeva za izradu urbanističko-tehničkih uslova obavezno je provjeriti geomehantička svojstva terena na mikrolokaciji, na osnovu uslova I UTU za stabilnost terena i objekata i prihvatljiv ni nivo seizmičkog rizika." U skladu sa tom smjernicom, podnosilac zahtjeva je dostavio Elaborat o geotehničkim svojstvima terena za potrebe izrade tehničke dokumentacije za izgradnju objekta na UP5 u zahvatu LSL-a „Tudorovići“ Opština Budva broj 1229/021 od 29.12.2021. godine, kao i Izveštaj o tehničkoj kontroli (reviziji) Elaborata koji je potpisan od strane komisije koju čine R.Gredić, S. Vukašinić i Milan Božić, u decembru 2021. godine.

8. USLOVI ZA ZAŠTITU OD ELEMENTARNIH NEPOGODA I TEHNIČKO-TEHNOLOŠKIH I DRUGIH NESREĆA

U cilju zaštite od elementarnih nepogoda postupiti u skladu sa Zakonom o zaštiti i spasavanju („Službeni list CG“ broj 13/07, 05/08, 86/09 i 32/11) i Pravilnikom o mjerama zaštite od elementarnih nepogoda („Službeni list RCG“ broj 79/04).

Projektom dokumentacijom potrebno je predvideti propisane mere zaštite od požara za objekte sa 4 i više etaža i objekte za javnu upotrebu preko površine preko 400m² (hoteli, pansioni, sportske hale, tržni centri i slično), shodno članu 85, 86, 87, 88 i 89. Zakon o zaštiti i spašavanju („Službeni list CG“ broj 13/07, 05/08, 86/09 i 32/11).

Garaža mora ispunjavati uslove propisane Pravilnikom o tehničkim zahtjevima za zaštitu garaža za putničke automobile od požara i eksplozija ("Službeni list CG" broj 09/12).

Elaboratom zaštite na radu, predvidjeti mjere zaštite na radu za objekte koji imaju jedan ili više poslovnih prostora kao i za rušenje postojećeg objekta bilo koje namjene, shodno članu 9. Zakonu o zaštiti i zdravlju na radu („Službeni list CG“ broj 34/14). Pri izgradnji objekata poslodavac koji izvodi radove dužan je da izradi Elaborat o uređenju gradilišta u skladu sa Pravilnikom o sadržaju Elaborata o uređenju gradilišta ("Službeni list RCG" broj 04/99).

Aktivnosti od interesa za odbranu sprovoditi na osnovu Zakona o odbrani ("Službeni list RCG" 47/2007) i

podzakonskih akata koja prizlaze iz ovog zakona.

9. USLOVI ZA ARHITEKTONSKO OBLIKOVANJE

Fasada je od lokalnog kamena slaganog u horizontalne redove visine od 16-23cm s vidljivim fugama u boji kamena. Malterisane površine koristiti na dijelovima fasada koje nisu direktno vidljive (ispod pergole npr.). Boje na malterisanim dijelovima fasade su prigušene, srodne bojama iz prirode kao što su siva, bež. Isključuje se primjena bijele boje.

Za stolariju koja je obavezna, koristiti primorske boje, morsko plavu, maslinastu zelenu ili u boji prirodnog drveta.

Garažu planirati izvan osnovnog volumena objekta ali obavezno uz njega, max.dim.3,6x6,0m. uz poštovanje date građevinske linije. (strana 26)

U cilju stimulisanja primjene lokalnog kamena za obradu fasada, Opština Budva je, Odlukom o naknadi za komunalno opremanje gradskog zemljišta („Službeni list CG – opštinski propisi“ broj 01/15), predvidjela da se naknada umanjuje za 15€ po 1m² ugrađene kamene fasade.

10. USLOVI ZA OGRAĐIVANJE URBANISTIČKE PARCELE

Parcele objekata se mogu ograđivati uz uslove utvrđene ovim planom:

- parcele se ograđuju zidanom ogradom do visine od 0.90 m (računajući od kote trotoara) ili transparentnom ogradom do visine od 1.50 m.
- zidane i druge vrste ograda postavljaju se na regulacionu liniju, i to tako da ograda, stubovi ograde i kapije budu unutar parcele koja se ograđuje.
- ograde objekata na uglu ne mogu biti više od 0.90 m računajući od kote trotoara, zbog obezbjeđenja vizuelne preglednosti raskrsnice.
- vrata i kapije na uličnoj ogradbi mogu se otvarati jedino prema unutrašnjosti parcele. (strana 25)

11. USLOVI ZA PEJZAŽNO OBLIKOVANJE URBANISTIČKE PARCELE

Uređenja zelenila u okviru stambenih parcela vršiti na način dat ovim dokumentom, UTU za uređenje površina pod zelenilom i slobodnih površina, a detaljna razrada je ostavljena vlasnicima. Najmanje 50% urbanističke parcele mora biti hortikulturno uređeno. (strana 23)

Turistički objekti treba da sadrže min. 50% zelenih površina u odnosu na urb.parcelu i 30% pješačke i prilazne puteve.

Novoplanirani individualni stambeni objekti –kuće treba da sadrže min. 50% zelenih površina (hortikulturno + poljoprivredno zemljište u odnosu na urb.parcelu i 30% pješačke i prilazne puteve.

U toku izrade projektne dokumentacije izvršiti potpunu inventarizaciju postojećeg biljnog fonda i kompozicionih ansambala;

- izvršiti taksaciju biljnog materijala, vrijednovanje zdravstveno i dekorativno, sa predloženim mjerama njege,
- maksimalno sačuvati i uklopiti zdravo i funkcionalno zelenilo, posebno stara, reprezentativna stabla, postojeće masline maksimalno sačuvati, ali na mjestima gdje nije moguće njihovo uklapanje i zadržavanje planira se njihovo presađivanje, u okviru iste parcele,
- na parcelama je moguće formirati voćnjake i povrtnjake u zadnjoj bašti, obnoviti maslinjake.

- ograde mogu biti od biljnog materijala (žive ograde) ili od čvrstog materijala (kamen, metal) u kombinaciji sa odgovarajućom vegetacijom kao što su puzavice i žbunaste vrste,
- obodom, granicom parcele preporučuje se visoka živica i drvoređ (dat šematski prikaz drvoređ). Planiranom drvoređnom sadnjom i u okviru ovih objekat postići jedinstvo cijelog naselja. Predlaže se drvoređ od *Olea europea*-masline i *Quercus pubescens*-medunac.,
- rastojanje između drvoređnih sadnica mora biti od 5-9m (uslove za drvoređnu sadnju preuzeti iz kategorije Linearno zelenilo),
- fasade i terase objekata ozelenjeti puzavicama,
- zastrte površine (staze, stepenice, platee, terase) popločati kamenim pločama ili u skladu sa fasadnom objekta,
- denivelaciju terena riješiti terasasto, podzidama,
- koristiti autohtone biljne vrste, visokodekorativne alohtone vrste kao i odomaćene egzote
- u okviru slobodnih površina mogući su bazeni, pergole ili gazebo. (strana 33)

12. USLOVI ZA IZGRADNJU / POSTAVLJANJE / RUŠENJE POMOĆNIH OBJEKATA

U skladu sa članom 223 važećeg zakona, propisi jedinice lokalne samouprave, kojima se uređuju pomoćni objekti, primjenjivaće se do donošenja Plana generalne regulacije Crne Gore.

Postupak pribavljanja odobrenja za postavljanje ili građenje pomoćnih objekata uređen je Odlukom o postavljanju, odnosno građenju i uklanjanju pomoćnih objekata (Sl. list CG – opštinski propisi br. 21/14 od 18.07.2014. godine). Shodno članu 2. Odluke, pomoćni objekti svrstavaju se u tri tipa:

Tip 1: pomoćni objekti koji čine funkcionalnu i ekonomsku cjelinu sa objektom čijem korišćenju služi pomoćni objekat, kao što su: podzemne i nadzemne garaže, ostave, magacini, drvarnice, ljetnje kuhinje, portirnice, objekti za radnike obezbjeđenja i slično.

Tip 2: pomoćni objekti infrastrukture kao što su: septičke bio-jame, bunari, cisterne za vodu, rezervoari, bistjerne, šahtovi, kotlarnice, uređaji za grijanje i hlađenje, plinski sistemi, solarni sistemi i slično.

Tip 3: pomoćni objekti uređenja terena kao što su: ograde, potporni zidovi, bazeni, fontane, nadstrešnice, pergole, manji sportski tereni, dječja igrališta i slično.

13. USLOVI I MJERE ZA ZAŠTITU ŽIVOTNE SREDINE

Za turističke objekte površine veće od 1.000m², stambeno-poslovne objekte koji imaju više od 1.000m² poslovnog prostora i garaže sa više od 200 parking mesta, shodno Zakonu o procjeni uticaja na životnu sredinu („Službeni list CG“ br. 75/18) i Uredbi o projektima za koje se vrši procjena uticaja na životnu sredinu („Službeni list RCG“ br. 20/07), neophodna je izrada Elaborata o proceni uticaja na životnu sredinu.

Za objekte za koje nije propisana obaveza izrade procjene uticaja na životnu sredinu, potrebno je u projektnoj dokumentaciji predvideti mere zaštite od buke u skladu sa članom 19. Zakona o zaštiti od buke u životnoj sredini (Službeni list CG 28/11) i Pravilniku o zvučnoj zaštiti zgrada (Službeni list CG broj 50/16).

Na području DUP-a nalazi se jedan broj pojedinačnih primjeraka i niz grupa maslina. Masline i maslinjaci su zaštićeni Zakonom o maslinarstvu i maslinovom ulju („Službeni list CG“, 45/14). Maslinjaci, kao najvažniji i ambijentalno najdragocjeniji dio potkunjica (tradicionalne seoske bašte), čuvaju se u postojećoj formi, sa izvornim suvomeđama i terasama. Nije dozvoljena izgradnja staza ili betoniranje ovih površina. Suvomeđe,

suhozidi, podzidi i terase se ne smiju rušiti. Dozvoljena je njihova rekonstrukcija isključivo tradicionalnim načinom zidanja (u suvo).

Obavezno je da se sve masline sačuvaju, a da se pojedina stabla maslina i drugi vrijedni primjerci zelenila, ukoliko je to zaista neophodno, presade na novu poziciju u okviru iste urbanističke parcele uz neophodno pribavljanje odobrenja. Odobrenje za presađivanje maslina u maslinjaku izdaje organ lokalne uprave nadležan za poslove poljoprivrede – Sekretarijat za privredu opštine Budva, u roku od 30 dana od dana podnošenja zahtjeva za presađivanje. **Sjećenje i presađivanje maslina starih preko 100 godina je zabranjeno na osnovu člana 15. Zakona o maslinarstvu i maslinovom ulju** ("Službeni list CG", 45/14).

Kada su u pitanju zaštićene biljne i životinjske vrste postupati u skladu sa Rješenjem o stavljanju pod zaštitu rijetkih, prorijeđenih, endemičnih i ugroženih biljnih i životinjskih vrsta ("Službeni list SRCG", 36/82). Rješenje je dostupno na sajtu Agencije za zaštitu životne sredine: www.epa.org.me

Ukoliko sa prilikom iskopa terena za izgradnju saobraćajnica i objekata naiđe na eventualne paleontološke ili mineraloške nalaze, koji predstavljaju geonasljeđe, obavezno je prekinuti radove, obavjestiti Agenciju, kako bi njihovi stručnjaci prikupili nalaze, odnosno izvršili neophodna istraživanja.

14. USLOVI I MJERE ZAŠTITE NEPOKRETNIH OBJEKATA UPISANIH U REGISTAR KULTURNIH DOBARA CRNE GORE I NJIHOVE ZAŠTIĆENE OKOLINE

U okviru plana, odnosno predmetne lokacije, nema objekata koji su u popisu registrovanih spomenika kulture.

15. POTREBA IZRADE URBANISTIČKOG PROJEKTA

Za naselja i dijelove naselja koji predstavljaju nepokretna kulturna dobra od međunarodnog i nacionalnog značaja je obavezno donošenje urbanističkog projekta, što nije slučaj u ovom predmetu.

16. USLOVI ZA PRIKLJUČENJE OBJEKATA NA INFRASTRUKTURU I POSEBNI TEHNIČKI USLOVI

Prikazani su na izvodu iz DUP-a: karta vodovoda i kanalizacije, karta elektroenergetske mreže i postrojenja i karta telekomunikacija. Detaljnije tehničke uslove za priključenje ovaj Sekretarijat, po službenoj dužnosti, pribavlja za investitora.

Prilikom projektovanja, obaveza Projektanta je da poštuje tehničke preporuke EPCG koje su dostupne na sajtu www.epcg.me i propise koji se odnose na zaštitu i izgradnju elektronske komunikacione infrastrukture i elektronskih komunikacionih mreža, odnosno Zakona o elektronskim komunikacijama ("Službeni list Crne Gore" broj 40/13, 56/13, 2/17 i 49/19) i ostalih propisa koji su doneseni na osnovu njega, a koji se nalaze na sajtu www.ekip.me/regulativa/.

Podaci o postojećem stanju elektronske komunikacione infrastrukture nalaze se na sajtu <http://ekinfrastuktura.ekip.me/ekip.me>.

Pristup georeferenciranoj bazi podataka elektronske komunikacione infrastrukture moguć je putem otvaranja korisničkog naloga na web portalu Agencije za telekomunikacije i poštansku djelatnost <http://ekinfrastuktura.ekip.me/ekip/login.jsp>.

Vodovodne i kanalizacione, elektro i tk instalacije u objektu i izvan njega projektovati u skladu sa važećim propisima i standardima, a priključenje objekta na naseljske infrastrukturne sisteme projektovati prema uslovima dobijenim od nadležnih javnih preduzeća i tretirati ih kroz idejna rješenja urbanističke parcele.

U slučaju kada je za predmetnu parcelu planom predviđen prilaz sa magistralnog puta, ovaj Sekretarijat po službenoj dužnosti, za investitora traži i tehničke uslove od Direkcije za saobraćaj, shodno članu 16. Zakona o putevima ("Službeni list RCG" broj 42/04).

U slučaju kada se u okviru predmetne urbanističke parcele nalazi zaštitni pojas ili cjevovod regionalnog vodovoda, ovaj Sekretarijat po službenoj dužnosti, za investitora traži i tehničke uslove od Regionalnog vodovoda Crnogorsko primorje. Na osnovu člana 32 Pravilnika o određivanju i održavanju zona i pojaseva sanitarne zaštite i ograničenjima u tim zonama ("Službeni list CG" br. 66/09), pojas sanitarne zaštite određuje se oko glavnih cjevovoda i u zavisnosti od konfiguracije terena iznosi 2,0m od osovine cjevovoda sa obje strane. U pojasu zaštite nije dozvoljena izgradnja objekata, postavljanje uređaja i vršenje radnji koje na bilo koji način mogu zagaditi vodu ili ugroziti stabilnost cjevovoda.

Sastavni dio ovih urbanističko tehničkih uslova su posebni uslovi za izradu projektna dokumentacije izdati od strane nadležnih službi – DOO Vodovod i kanalizacija Budve.

17. USLOVI ZA OBJEKTE KOJI MOGU DA UTIČU NA PROMJENE U VODNOM REŽIMU

Investitor je dužan da radi izrade tehničke dokumentacije za izgradnju novog ili rekonstrukciju postojećeg objekta I izvođenje geoloških istraživanja I drugih radnji koje mogu trajno, povremeno ili privremeno uticati na promjene u vodnom režimu pribaviti vodne uslove, u skladu sa članom 114 Zakona o vodama ("Službeni list RCG" broj 27/07, "Službeni list CG" broj 73/10, 32/11, 47/11, 48/11 i 52/16). Pribavljanje vodnih uslova nije potrebno za korišćenje vode koja ne prelazi obim opšte upotrebe vode i u slučaju kada novi ili rekonstruisani stambeni objekat ili manji poslovni i drugi objekat (koji se gradi u skladu sa odgovarajućim prostornim planskim dokumentom) koji se priključuje na Javni vodovod i kanalizaciju, a vodu za potrebe objekta koristi samo za piće I sanitarne potrebe.

18. USLOVI ZA OBJEKTE KOJI MOGU DA UTIČU NA BEZBJEDNOST VAZDUŠNOG SAOBRAĆAJA

U okviru LSL-a ne postoji zona ograničenja prepreka aerodroma. Za privremene ili stalne objekate ili djelove objekta, van zone ograničenja prepreka aerodroma, čija je visina veća od 45m, potrebno je od Agencije za civilno vazduhoplovstvo Crne Gore dobiti saglasnost za izgradnju i postavljanje, kao i uslove za označavanje i održavanje. (Sigurnosni nalog broj 2016/001 rev 00, datum stupanja na snagu 01.08.2016.godine).

19. SAOBRAĆAJNI USLOVI

Uslovi priključenja na kolsku saobraćajnicu prikazani su na izvodu iz LSL-a: karta saobraćaja.

Urbanistička parcela mora imati obezbjeđen kolski pristup sa gradske saobraćajnice ili javnog puta. Izuzetno, u starim gradskim jezgrima u kojima ne postoji mogućnost obezbjeđivanja kolskog pristupa, urbanističkoj parceli se može obezbjediti samo pješački pristup sa gradske saobraćajnice ili javnog puta (član 51 Zakona o planiranju prostora i izgradnji objekata).

Potreban broj parking mjesta (PM) obezbijediti u okviru sopstvene parcele, na otvorenim parkinzima ili kao garažna mjesta (GM) u podzemnim etažama, prema normativu:

Namjena	Potreban broj PM, odnosno GM
STAN	1,5 PM/stanu 100m ²
APARTMANI	1,5 PM/apartmanu 60m ²
UGOSTITELJSKI SADRŽAJI	1 PM/4 stolice
TRGOVINSKI SADRŽAJI	1 PM/75 m ² bruto površine
OSTALI SADRŽAJI	prema analizi planera - projektanta

Sva potrebna mjesta za parkiranje kod nove izgradnje, uključujući dogradnju i nadogradnju, obezbjeđuju se u okviru zgrade u garažama ili na parkinzima u okviru parcele korisnika.

Ne dozvoljava se prenamjena garaža i prostora za parkiranje u stambene, turističke i druge namjene (npr. prodavnice, auto – radionice i sl.). (strana 22)

Obavezno planirati na 100m² BGP objekta 1 parking mjesto odnosno, ako objekat ima turističku namjenu, planirati 1,5 parking mjesto na 50m² tur. prostora (1 apartman). (strana 26)

Prema parametrima GUP-a potrebno je da se obezbijedi potreban broj parking mjesta po normativima koji su dati u tabeli: (strana 35)

Funkcija	Broj vozila
STAMBENA IZGRADNJA	1 vozilo za stan do 100 m ² , 2 vozila za veći stan
APARTMANI	4 vozila za 5 apartmana
HOTELI I TURISTIČKA NASELJA (u kompleksima)	1 vozilo za na 6 ležajeva
ADMINISTRATIVNO - POSLOVNI OBJEKAT	1 vozilo na 100 m ² bruto površine
UGOSTITELJSKI OBJEKTI	1 vozilo na 4 stolice
TRGOVINSKI SADRŽAJI	1 vozilo na 80 m ² bruto površine

U planu se predviđa da svaki objekat koji se gradi treba da zadovolji svoje potrebe za stacioniranjem vozila na parceli na kojoj se objekat gradi (ispod ili pored objekta) ili u neposrednoj blizini). Tačan broj potrebnih parking mjesta za svaki objekat(urbanističku parcelu), odnosno lokaciju(ukoliko se radi kompleks) biće određen nakon dostavljanja projektne dokumentacije, a uz poštovanje već navedenih normativa.

Ukoliko se u nekom objektu ili na lokaciji planira garaža obavezno iskoristiti nagibe i denivelaciju terena kao povoljnost. Garaža može biti jednoetažna ili višetažna, a može se izvesti kao klasična ili mehanička. Ukoliko se gradi klasična garaža, rampa za ulaz u garažu mora početi od definisane građevinske linije. Rampe za ulazak u garaže ispod objekata projektovati sa podužnim nagibom za otkrivene max.12% a za pokrivene max.15%.širina prave rampe po voznoj traci min.2,75m, slobodna visina garaže min.2,30m, dimenzija parking mjesta min.5,0mx2,5ma širina prolaza min.5,5m. Prilikom projektovanja i izgradnje garaže pridržavati se pravilnika o tehničkim zahtjevima za zaštitu garaža za putničke automobile od požara i eksplozija. (strana 35)

20. USLOVI ZA NESMETANO KRETANJE INVALIDNIH LICA

Obezbijediti nesmetani pristup, kretanje, boravak i rad lica smanjene pokretljivosti, shodno Pravilniku o bližim uslovima i načinu prilagođavanja objekata za pristup i kretanje lica smanjene pokretljivosti i lica sa invaliditetom („Službeni list Crne Gore“ br. 43/13 i 44/15).

Obavezna primjena elemenata pristupačnosti, propisana članom 46. Pravilnika, predviđa: za stambene objekte je iz člana 17, 18, 23 i 40, a za stambeno-poslovne iz člana 17, 18 i 23 plus dio objekta poslovne namjene mora sadržati elemente pristupačnosti u zavisnosti od namjene poslovnog prostora.

21. USLOVI ZA RACIONALNO KORIŠĆENJE ENERGIJE

Shodno Zakonu o energetske efikasnosti („Službeni list CG“ broj 29/10) i Pravilniku o minimalnim zahtjevima energetske efikasnosti zgrada („Službeni list CG“ broj 75/15) projektovanjem i izgradnjom objekata treba postići smanjenje gubitaka toplote iz objekata, poboljšanje toplotne izolacije spoljnih elemenata, povećanje toplotne efikasnosti pravilnom orijentacijom objekata i korišćenjem sunčeve energije, korišćenje obnovljivih izvora energije, te povećanje energetske efikasnosti sisteme grejanja.

Sadržaj Elaborata energetske efikasnosti objekta propisan je Pravilnikom o sadržaju elaborata energetske efikasnosti zgrada („Službeni list CG“ broj 47/13).

Analizirati lokaciju, orijentaciju i oblik kuće. Primjeniti visok nivo toplotne izolacije kompletnog spoljnog omotača objekta i izbjegavati toplotne mostove. U cilju racionalnog korišćenja energije treba iskoristiti sve mogućnosti smanjenja korišćenja energije u objektima. Pri izgradnji objekata koristiti savremene termoizolacione materijale, kako bi se smanjila potrošnja toplotne energije.

Iskoristiti toplotne dobitke od sunca i zaštititi se od pretjeranog osunčanja. Koristiti održive sisteme protiv pretjerane insolacije – zasjena škurama, pergolama, zelenilom i slično, kako bi se smanjila potrošnja energije za vještačku klimatizaciju. Drvoredima i gustim zasadima smanjiti uticaj vjetra i obezbijediti neophodnu zasjenu u letnjim mjesecima. Nisko energetske tehnologije za grijanje i hlađenje se trebaju koristiti gdje god je to moguće. Pri proračunu koeficijenta prolaza toplote objekata uzeti vrijednosti za 30-25% niže od maksimalno dozvoljenih vrijednosti dozvoljenih za ovu klimatsku zonu.

Sunčani kolektori treba da budu skladno oblikovani i ukomponovani na najmanje uočljivim mjestima na objektu. Koristiti održive sisteme protiv prekomjerne insolacije (zasjenu škurama, građevinskim elementima, zelenilom i slično) kako bi se smanjila potrošnja energije za vještačku klimatizaciju. održivost fotovoltacionih ćelija treba ispitati u svrhu snabdevanja niskonaponskom strujom za rasvjetu naselja, kao i druge mogućnosti, poput punjenja električnih vozila.

U cilju stimulanja izgradnje energetski efikasnih objekata koji koriste solarnu energiju, Opština Budva je, Odlukom o naknadi za komunalno opremanje gradskog zemljišta („Službeni list CG – opštinski propisi“, broj 01/15), predvidjela da se naknada umanjuje za 200€ po 1m² ugrađenog solarnog kolektora – panela.

Neposredna blizina mora uslovljava relativno mala godišnja kolebanja temperature vazduha – godišnja temperaturna amplituda iznosi 16,4°C. Ipak ističe se visoka temperatura ljetnjih mjeseci u toku kojih se javlja prosječno 25 dana sa žegom (30°C i više). Za potrebe proračuna koristiti podatke Hidrometeorološkog zavoda o klimatskim i hidrološkim karakteristikama zone u kojoj se nalazi predmetna lokacija.

22. USLOVI ZA ODVOŽENJE ČVRSTOG OTPADA

Mjesta za postavljanje kontejnera za smeće predvideti na urbanističkoj parceli. Nije dozvoljeno postavljanje kontejnera na površinama namijenjenim za parkiranje vozila. Mjesta u objektu ili niše za postavljanje kontejnera za smeće kao i njihov potreban broj predvidjeti u saradnji sa nadležnim komunalnim

preduzećem, a imajući u vidu produkciju čvrstog komunalnog otpada. Pri tome voditi računa o porastu broja korisnika prostora tokom ljetnjih mjeseci, pa stoga broj kontejnera i periodiku njihovog pražnjenja prilagoditi količini smeća. Poštujući prethodne uslove mjesta za postavljanje kontejnera za smeće trebaju biti što bliže javnim saobraćajnicama uz minimalnu denivelaciju (bez ivičnjaka) u odnosu na saobraćajnicu, sa padom od 5 % prema saobraćajnici. Niše za postavljanje kontejnera za smeće moguće je sa tri strane vizuelno izolovati zelenilom ili zidanim ogradama čija visina ne može biti veća od 1,50 m.

23. MOGUĆNOST FAZNE IZGRADNJE

Za objekat:

Na osnovu Zakona o planiranju prostora i izgradnji objekata i člana 76 kroz izradu idejnog rješenja može se odrediti faznost gradnje (tehničko-tehnološka i funkcionalna cjelina) objekata. Dozvoljena je fazna izgradnja, tako da konačno izgrađeni objekat ne prelazi maksimalne propisane površine pod objektom i spratnost, a ove vrijednosti mogu biti i manje.

Za urbanističku parcelu ili više urbanističkih parcela:

Na osnovu UT uslova, kod urbanističkih parcela na kojima je planom predviđena izgradnja više objekata, potrebno je uraditi revidovano idejno rješenje kompletne urbanističke parcele ili više susjednih urbanističkih parcela (čl. 76 važećeg Zakona), Idejnim rješenjem se utvrđuje generalna koncepcija za izgradnju objekata, a naročito: uklapanje objekta u prostor, položaj objekta u okviru lokacije i prema susjednim objektima.

Za građenje na dijelu urbanističke parcele:

Članom 237 važećeg zakona je predviđeno da se do donošenja Plana generalne regulacije Crne Gore može graditi na dijelu urbanističke parcele, ako nedostajući dio urbanističke parcele ne utiče na funkcionalnost i pristup objektu i uz uslov da se urbanistički parametri za cijelu urbanističku parcelu umanje za nedostajući dio.

Kroz izradu idejnog rješenja provjeriti, da li predmetna izgradnja na dijelu urbanističke parcele, na bilo koji način ugrožava valorizaciju preostalog dijela urbanističke parcele.

24. LOKACIJA u odnosu na PPPNOP

Planom višeg reda, PPPNOP Poglavlje 36.Pravila za sprovođenje plana tačka 3. i 8. (strana 297) istovremeno je propisano:

- **3. Područje opština** se uređuje prema važećoj planskoj dokumentaciji nižeg reda do donošenja Plana generalne regulacije, ali na način da se poštuju odredbe i smjernice ovog Plana u smislu poštovanja koridora infrastrukture i mjera zaštite zaštićenih prirodnih i kulturnih dobara.”
- **8. Važeća planska dokumentacija nižeg reda**, a koja nije u skladu sa pravilima ovog Plana, primjenjivaće se do izrade Plana generalne regulacije, a daje se mogućnost i njene izmjene i dopune, odnosno stavljanja van snage i izrade novog plana, prema Odluci nadležnog organa.

Preklapanjem geodetske podloge sa Infrastrukturnim koridorima, zaštićenim prirodnim i kulturnim dobrima iz obuhvata PPPNOP, konstatovano je sledeće:

- Katastarska parcela 2269 KO Tudorovići djelimično ulazi u trasu koridora saobraćajnica u obuhvatu PPPNOP (opštinski put)

„Širina zaštitnog pojasa u kome se ne mogu graditi stambene, poslovne, pomoćne i slične zgrade, kopati rezervoari, septičke jame i sl., niti podizati električni dalekovodi iznosi: pored autoputeva 40 metara, pored magistralnih puteva 25 metara, pored regionalnih puteva 15 metara, a pored opštinskih puteva 10 metara, računajući od spoljne ivice putnog pojasa.“ (Poglavlje Uslovi uređenja i izgradnje objekata drumskog saobraćaja, strana 125)

Navedene širine koridora su preuzete iz člana 70 stav 3 Zakona o putevima (službeni list RCG broj 42/04 i Službeni list CG broj 21/09, 54/09, 40/10, 73/10, 36/11, 40/11 i 92/17). Međutim, u stavu 8 istog člana Zakona o putevima navedeno je da se odredbe iz stava 1 do 7 ne odnose na dio javnog puta koji prolazi kroz naseljeno mesto, ako je izgrađen kao gradska ulica ili ako je detaljnim planom predviđeno da se izgradi kao gradska ulica (ove djelove javnog puta uređuje jedinica lokalne samouprave u skladu sa svojim propisima – stav 9 člana 70).

Preklapanjem geodetske podloge sa ostalim infrastrukturnim koridorima, zaštićenim prirodnim i kulturnim dobrima iz obuhvata PPPNOP, konstatovano je da se predmetna kat. parcela ne nalazi u trasama koridora ostale infrastrukture, kao ni u zaštićenim zonama u obuhvatu PPPNOP.

25. NAPOMENA

Tekstualni i grafički dio predmetnih planova, kojim su propisani način izgradnje objekata, uslovi za priključenje na infrastrukturu i uslovi za uređenje urbanističke parcele, sastavni su dio urbanističko-tehničkih uslova i dostupni su na sajtu www.planovidozvole.mrt.gov.me/LAMP/PlanningDocument?m=BD i www.budva.me.

Investitor može graditi objekat na osnovu prijave, kod nadležne Urbanističko-građevinske inspekcije i sledeće dokumentacije propisane članom 91 važećeg zakona:

- Saglasnost glavnog gradskog arhitekta na idejno rešenje
- Ovjerenog glavnog projekta
- Izveštaja o pozitivnoj reviziji glavnog projekta
- Dokaza o osiguranju od odgovornosti projektanta koji je izradio odnosno revidenta koji je revidovao glavni projekat u skladu sa Zakonom o planiranju prostora i izgradnji objekata i Uredbi o minimalnoj sumi osiguranja od profesionalne odgovornosti u oblasti izgradnje objekata (Sl. list CG broj 68/17)
- Ugovora o angažovanju izvođača radova
- Ugovora o angažovanju stručnog nadzora
- Dokaza o pravu svojine na zemljištu, odnosno drugom pravu na građenje na zemljištu ili dokaz o pravu svojine na objektu, odnosno drugom pravu na građenje, ako se radi o rekonstrukciji objekta

Sadržaj idejnog rešenja definisan je Stručnim uputsvom Ministarstava održivog razvoja i turizma, broj 101-26/99 od 14.03.2018.godine. Način podnošenja zahtjeva glavnom državnom arhitekti, za davanje saglasnosti na idejno rešenje preciziran je Obavještenjem MORT-a od 21.12.2017.godine.

Idejno odnosno glavni projekat, mora biti urađen u skladu sa članom 7 Pravilnika o načinu izrade i sadržini tehničke dokumentacije (“Službeni list CG” broj 44/18) u elektronskoj formi plus 1 primjerak u analognoj formi za potrebe izvođenja radova na gradilištu.

Shodno Članu 74, stav 5 i 8 Zakona o planiranju prostora i izgradnji objekata (“Službeni list CG” broj 64/17, 44/18 i 63/18), u slučaju da organ za izdavanje posebnih tehničkih uslova / vodnih uslova / konzervatorskih

uslova ne odgovori na službeni zahtjev ovog Sekretarijata u roku od 15 dana od dana prijema zahtjeva, smatraće se da je saglasan sa urbanističko-tehničkim uslovima utvrđenim na osnovu planskog dokumenta.

26. PRILOZI

Kopije grafičkog i tekstualnog dijela predmetnih planova,
List nepokretnosti, Kopija katastarskog plana,
Tehnički uslovi DOO Vodovod i Kanalizacija Budva

Samostalna savjetnica II za urbanizam
Mila Mitrović, dipl.ing.arh.



Dostavljeno:

- Podnosiocu zahtjeva
- Urbanističko-građevinskoj inspekciji
- a/a



3600000318



104-919-19815/2021

**UPRAVA ZA KATASTAR
I DRŽAVNU IMOVINU****CRNA GORA****PODRUČNA JEDINICA
BUDVA**

Broj: 104-919-19815/2021

Datum: 24.12.2021.

KO: TUDOROVIĆI

Na osnovu člana 173 Zakona o državnom premjeru i katastru nepokretnosti ("Sl. list RCG" br. 29/07, "Sl. list CG" br. 73/10, 032/11, 040/11, 043/15, 037/17 i 17/18), postupajući po zahtjevu OPŠTINA BUDVA SEKRETARIJAT ZA URBANIZAM I ODRŽIVI RAZVOJ , , za potrebe 06-332/21-1095/2 izdaje se

LIST NEPOKRETNOSTI 611 - PREPIS

Podaci o parcelama									
Broj	Podbroj	Broj zgrade	Plan Skica	Datum upisa	Potes ili ulica i kućni broj	Način korišćenja Osnov sticanja	Bon. klasa	Površina m ²	Prihod
2269	2		6 6/21	15/12/2021	VRBA-NA KORDIN POTOK	Pašnjak 3. klase KUPOVINA		803	0.88
								803	0.88

Podaci o vlasniku ili nosiocu			
Matični broj - ID broj	Naziv nosioca prava - adresa i mjesto	Prava	Obim prava
0000003392295 0	- „ DUTY TO CREATE " DOO PODGORICA BUL. SV. PETRA CETINJSKOG BR. 130/7 , PODGORICA PODGORICA 0	Svojina	1/1

Ne postoje tereti i ograničenja.

Naplata takse je oslobođena na osnovu člana 17 Zakona o administrativnim taksama ("Sl. list CG, br. 18/19). Naplata naknade oslobođena je na osnovu člana 174 Zakona o državnom premjeru i katastru nepokretnosti ("Sl. list RCG" br. 29/07, "Sl. list CG" br. 73/10, 032/11, 040/11, 043/15, 037/17 i 17/18).



Ovlašćeno lice

SONJA TOMAŠEVIĆ



Samostalna savjetnica II za urbanizam,
Mila Mitrović, dipl.ing.arh.

M. Mitrović



Budva, 08.02.2022. godine

	GRANICA STUDIJA LOKACIJE
	SEOSKA NASELJA - SN
	STANOVANJE MANJE GUSTINE - SM
	TURISTIČKA NASELJA
	KOLSKE POVRŠINE
	TROTOAR
	JAVNI PARKING
	PJEŠAČKE KOMUNIKACIJE
	ZELENE POVRŠINE
	POTOK
	PODRUČJE SPOMENIKA KULTURE
	SAKRALNA GRAĐEVINA



DELPROJEKT
d.o.o. BUDVA

INVESTITOR

**OPŠTINA
BUDVA**
**Opštinska
agencija za
planiranje
prostora**

OBRADIVAČ

**DEL
PROJEKT**
d.o.o. Budva

**LOKALNA
STUDIJA
LOKACIJE**

TUDOROVIĆI

**PLANIRANO
STANJE**

CRTEŽ

**NAMJENA
OBJEKATA I
POVRŠINA**

RAZMJERA

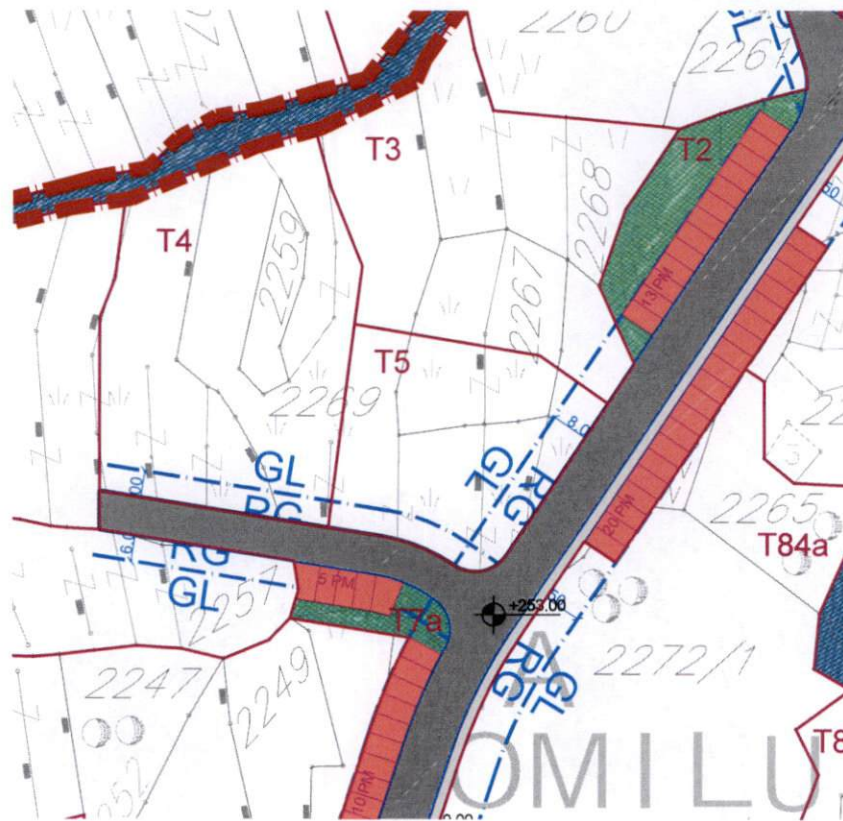
1:1000

LIST BR.

11

DATUM

03. 2009



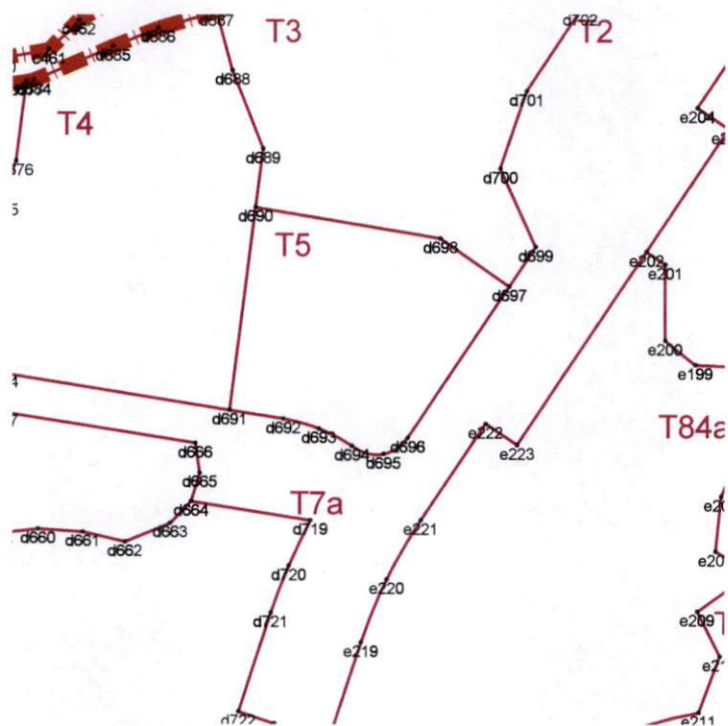
Samostalna savjetnica II za urbanizam,
Mila Mitrović, dipl.ing.arh.

M. Mitrović



Budva, 08.02.2022. godine

IZVOD IZ LOKALNE STUDIJE LOKACIJE TUDOROVIĆI, karta: T14 PARCELACIJE I KOORDINATNE TAČKE
Službeni list CG – opštinski propisi broj 11/09



Samostalna savjetnica II za urbanizam,
Mila Mitrović, dipl.ing.arh.

M. Mitrović



Budva, 08.02.2022. godine

d688	6575533.07	4678594.93
d689	6575537.16	4678584.63
d690	6575536.17	4678576.98
d691	6575532.73	4678550.31
d692	6575539.85	4678549.18
d693	6575544.57	4678547.89
d694	6575548.89	4678545.62
d695	6575553.08	4678544.57
d696	6575556.26	4678546.68
d697	6575569.67	4678566.60
d698	6575560.60	4678572.88
d699	6575573.17	4678571.79
d700	6575568.46	4678582.03

Samostalna savjetnica II za urbanizam,
Mila Mitrović, dipl.ing.arh.



Budva, 08.02.2022. godine

M. Mitrović



Samostalna savjetnica II za urbanizam,
Mila Mitrović, dipl.ing.arh.



Budva, 08.02.2022. godine

	GRANICA STUDIJA LOKACIJE
	ZAŠTITNE ŠUME - POJASEVI
	POVRŠINE ZA URBANO ZELENILO
	PARK
	LINEARNO ZELENILO
	OBLIKOVNO VRIJEDNO PODRUČJE - SEOSKA CJELINA
	DRVORED
	PRIVATNO ZELENILO
	JAVNO ZELENILO
	KOLSKE POVRŠINE
	TROTOAR
	JAVNI PARKING
	PJEŠAČKE KOMUNIKACIJE
	PODRUČJE SPOMENIKA KULTURE
	POTOK
	DALEKOVOD



DELPROJEKT
d.o.o. BUDVA

INVESTITOR

**OPŠTINA
BUDVA**
Opštinska
agencija za
planiranje
prostora

OBRADIVAČ

**DEL
PROJEKT**
d.o.o. Budva

**LOKALNA
STUDIJA
LOKACIJE**

TUDOROVIĆI

**PLANIRANO
STANJE**

CRTEŽ

**PEJSAŽNA
ARHITEKTURA**

RAZMJERA

1:1000

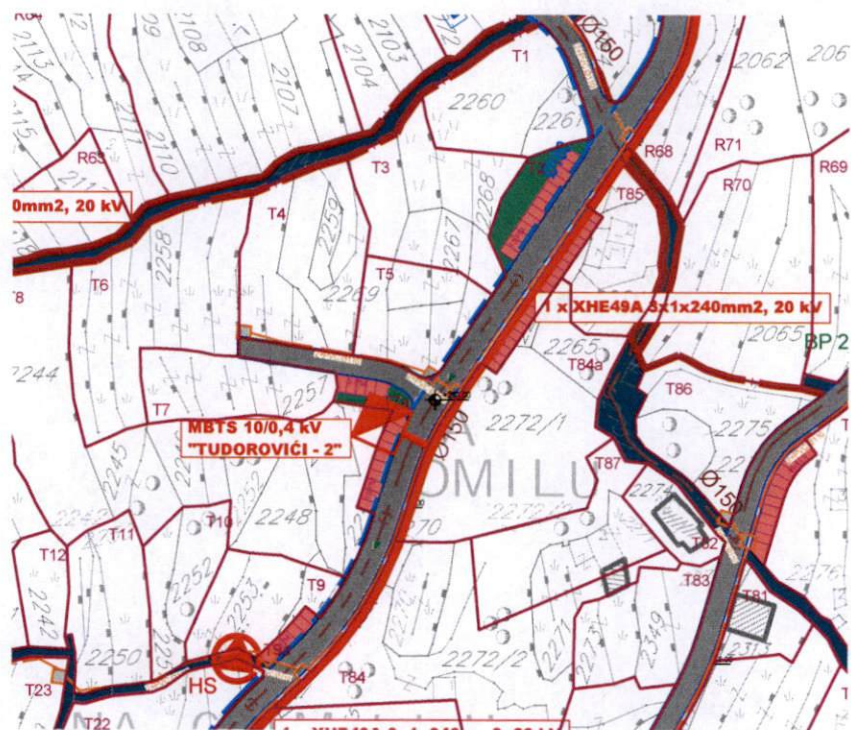
LIST BR.

15

DATUM

03. 2009

IZVOD IZ LOKALNE STUDIJE LOKACIJE TUDOROVIĆI, karta: T16 SAOBRAĆAJ SA INFRASTRUKTUROM
Službeni list CG – opštinski propisi broj 11/09



Samostalna savjetnica II za urbanizam,
Mila Mitrović, dipl.ing.arh.



Budva, 08.02.2022. godine



GRANICA STUDIJA LOKACIJE



SAOBRAĆAJ



POSTOJEĆI VODOVOD



PLANIRANI VODOVOD




REZERVOAR




HIDRO STANICA SA RZ 5000m³



IZVOR



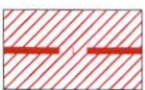
FEKALNA KANALIZACIJA



OTPADNE VODE - PREČIŠĆENA 97%




BIOPRERAĐIVAČ 1000-2000J



POSTOJEĆI DV 110 kV



POSTOJEĆI DV 35 kV




NOVOPREDVIĐENA 10KV MREŽA



MBTS 10/0,4 kV, 2 x 630 kVA



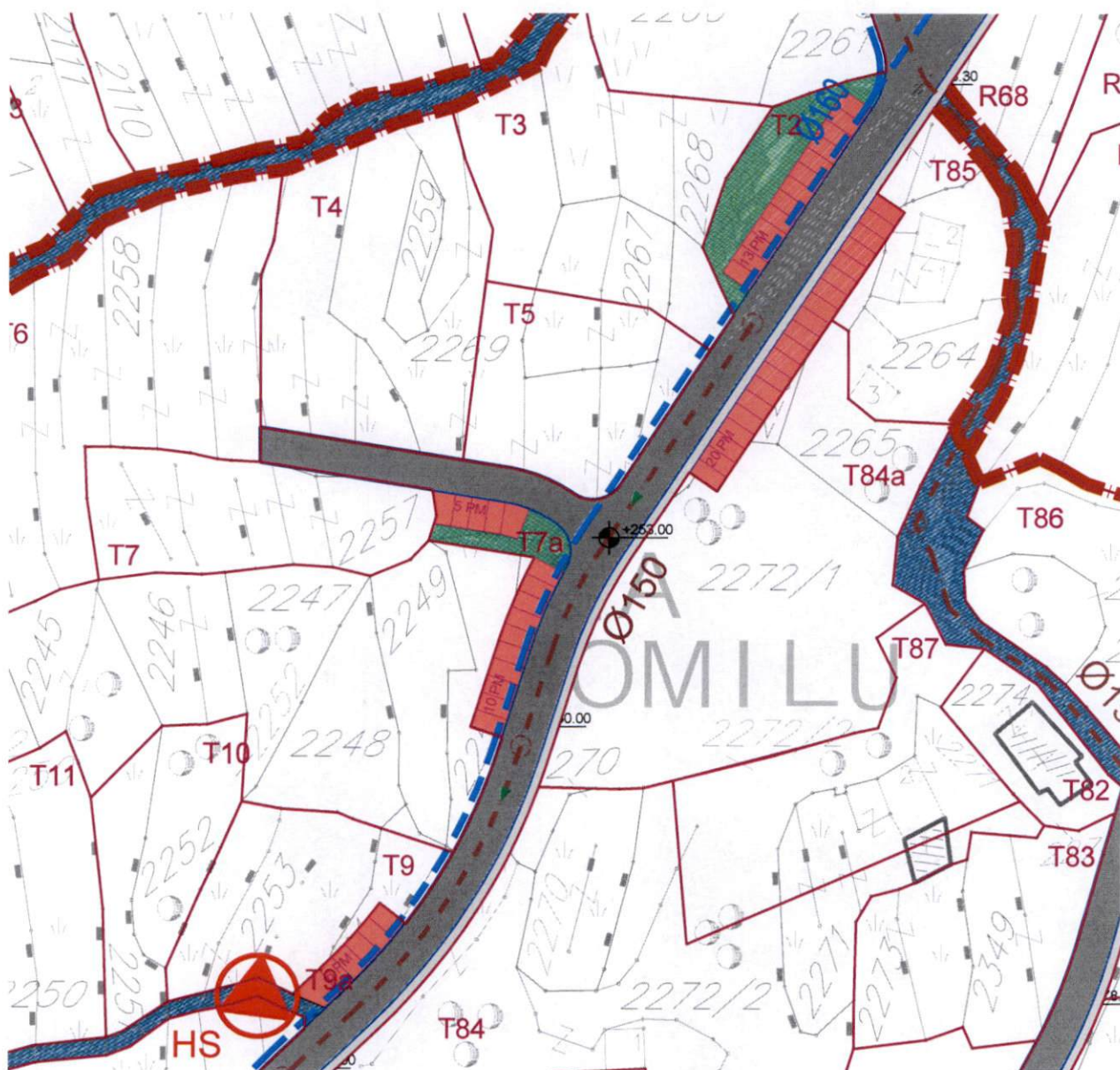
PLANIRANO TK OKNO



PLANIRANA TK KANALIZACIJA



KAPACITET (BROJ CIJEVI)
TK KANALIZACIJE



Samostalna savjetnica II za urbanizam,
Mila Mitrović, dipl.ing.arh.

Mitrović



Budva, 08.02.2022. godine



DELPROJEKT
d.o.o. BUDVA

INVESTITOR

**OPŠTINA
BUDVA**

**Opštinska
agencija za
planiranje
prostora**

OBRADIVAČ

**DEL
PROJEKT
d.o.o. Budva**

**LOKALNA
STUDIJA
LOKACIJE**

TUDORVIĆI

**PLANIRANO
STANJE**

CRTEŽ

**VODOVODNA
MREŽA I
KANALIZACIJA**

RAZMJERA


1:1000

LIST BR.

18

DATUM

03. 2009



GRANICA STUDIJA LOKACIJE



POSTOJEĆI VODOVOD



PLANIRANI VODOVOD



REZERVOAR



HIDRO STANICA SA RZ 5000m³



IZVOR



FEKALNA KANALIZACIJA



OTPADNE VODE - PREČIŠĆENA 97%



BIOPRERADIVAČ 1000-2000J



Samostalna savjetnica II za urbanizam,
Mila Mitrović, dipl.ing.arh.



Budva, 08.02.2022. godine

Mitrović



DELPROJEKT
d.o.o. BUDVA

INVESTITOR

**OPŠTINA
BUDVA**
**Opštinska
agencija za
planiranje
prostora**

OBRADIVAČ

**DEL
PROJEKT**
d.o.o. Budva

**LOKALNA
STUDIJA
LOKACIJE**

TUDORVIĆI

**PLANIRANO
STANJE**

CRTEŽ

**ELEKTRO
ENERGETSKA
MREŽA**

RAZMJERA

1:1000

LIST BR.

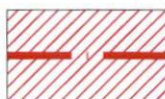
19

DATUM

03. 2009



GRANICA STUDIJA LOKACIJE



POSTOJEĆI DV 110 kV



POSTOJEĆI DV 35 kV



NOVOPREDVIĐENA 10KV MREŽA



MBTS 10/0,4 kV, 2 x 630 kVA



Samostalna savjetnica II za urbanizam,
Mila Mitrović, dipl.ing.arh.



Budva, 29.06.2021.godine

M. Mitrović



DELPROJEKT
d.o.o. BUDVA

INVESTITOR

**OPŠTINA
BUDVA**

**Opštinska
agencija za
planiranje
prostora**

OBRADIVAČ

**DEL
PROJEKT
d.o.o. Budva**

**LOKALNA
STUDIJA
LOKACIJE**

TUDORVIĆI

**PLANIRANO
STANJE**

CRTEŽ

TELEFONIJA

RAZMJERA

1:1000

LIST BR.

20

DATUM

03. 2009



GRANICA STUDIJA LOKACIJE



PLANIRANO TK OKNO



PLANIRANA TK KANALIZACIJA

2xPVC Ø110

KAPACITET (BROJ CIJEVI)
TK KANALIZACIJE



Samostalna savjetnica II za urbanizam,
Mila Mitrović, dipl.ing.arh.

Mitrović



Budva, 29.06.2021.godine



DELPROJEKT
d.o.o. BUDVA

INVESTITOR

**OPŠTINA
BUDVA**

**Opštinska
agencija za
planiranje
prostora**

OBRADIVAČ

**DEL
PROJEKT
d.o.o. Budva**

**LOKALNA
STUDIJA
LOKACIJE**

TUDOROVIĆI

**PLANIRANO
STANJE**

CRTEŽ

EKOLOGIJA

RAZMJERA


1:1000

LIST BR.

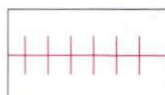
21

DATUM


03. 2009



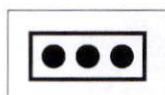
GRANICA STUDIJA LOKACIJE



UTICAJ ELEKTROMAGNETNOG ZRAČENJA



UTICAJ SAOBRAĆAJNICE



ODLAGANJE SMEČA



IZVOR



REGULACIJA POTOKA



PROTIVPOŽARNI HIDRANTI



KANALIZACIONI KOLEKTORI
SA PREĆISĆIVAČEM

LOKALNA STUDIJA LOKACIJE –TUDOROVIĆI

UP	BROJ KATSTARSKE PARCELE	POVRŠINA URB. PARC. M ²	POSTOJEĆA POVRŠINA POD OBJEKTOM m ²	POSTOJEĆA SPRATNOST	PLANIRANA NAMJENA	PLANIRANA POVRŠINA POD OBJEKTOM m ²	MAX. POVRŠINA POD OBJEKTIMA m ²	STATUS OBJEKATA 1. POSTOJEĆI OBJEKAT 2. NOVI OBJEKAT 3. DOGRADNJA 4. NADOGRAĐNJA 5. REKONSTRUKCIJA	BRGP m ²	POS. PROSTOR - 20% OD BRGP	KZ	KI	PLANIRANA SPRATNOST
1	2260,23	1051,43			STANOVANJE	210,00	210,00	2 NOVA OBJEKTA	630,00	20,00	0,20	0,60	S+P+1
2	2263	237,31			ZELENILO+PARKING								
3	2267, 2268	1289,28			STANOVANJE	260,00	260,00	2 NOVA OBJEKTA	780,00	20,00	0,20	0,60	S+P+1
4	2259, dio 2269	1432,55			STANOVANJE	280,00	280,00	2 NOVA OBJEKTA	840,00		0,20	0,60	S+P+1
5	Dio 2269	804,66			STANOVANJE	160,00	160,00	1 NOVI OBJEKAT	480,00		0,20	0,60	S+P+1
6	2258	1904,69			STANOVANJE	380,00	380,00	3 NOVA OBJEKTA	1,140,00		0,20	0,60	S+P+1
7	2257	805,61			STANOVANJE	160,00	160,00	1 NOVI OBJEKAT	480,00		0,20	0,60	S+P+1
8	2244, 2245, 2246, 2247, 2248, 2249	3655,26			STANOVANJE	730,00	730,00	5 NOVIH OBJEKATA	2,190,00		0,20	0,60	S+P+1
9	2253	741,88			STANOVANJE	140,00	140,00	1 NOVI OBJEKAT	420,00		0,20	0,60	S+P+1
10	2251, 2252	660,83			STANOVANJE	130,00	130,00	1 NOVI OBJEKAT	390,00		0,20	0,60	S+P+1
11	2250	873,76			STANOVANJE	170,00	170,00	1 NOVI OBJEKAT	510,00		0,20	0,60	S+P+1
12	2242	366,03			STANOVANJE	110,00	110,00	1 NOVI OBJEKAT	330,00		0,30	0,90	S+P+1
13	2239	992,44			STANOVANJE	190,00	190,00	1 NOVI OBJEKAT	570,00		0,20	0,60	S+P+1
14	2240, 2241	3303,49			STANOVANJE	660,00	660,00	4 NOVA OBJEKTA	1,980,00		0,20	0,60	S+P+1
15	2243	1481,4			STANOVANJE	300,00	300,00	2 NOVA OBJEKTA	900,00		0,20	0,60	S+P+1
16	2235, 2237	1451,46			STANOVANJE	300,00	300,00	2 NOVA OBJEKTA	900,00		0,20	0,60	S+P+1
17	2234	370,04			ZELENILO								
18	2233	474,02			ZELENILO								
19	2232	1073,37			ZELENILO								
20	2238	2122,94			STANOVANJE	420,00	420,00	3 NOVA OBJEKTA	1,260,00		0,20	0,60	S+P+1
21	2374	866,91			ZELENILO								
22	2362	2858,36			TURIZAM	570,00	570,00	4 NOVA OBJEKTA	1,710,00		0,20	0,60	S+P+1
23	2368, 2369, 2370	3877,79			TURIZAM	770,00	770,00	5 NOVIH OBJEKATA	2,310,00		0,20	0,60	S+P+1
24	2373	614,83			TURIZAM	120,00	120,00	1 NOVI OBJEKAT	360,00		0,20	0,60	S+P+1
25	2371, 2376, 2377	2265,43			ZELENILO								
26	2380, 2381	3051,09			ZELENILO								
27	2379, 2385	1844,44			STANOVANJE	360,00	360,00	2 NOVA OBJEKTA	1,080,00		0,20	0,60	S+P+1
27a	dio 2385	95,05			ZELENILO								
28	2386, 24	1877,26			STANOVANJE	375,00	375,00	2 NOVA OBJEKTA	1,125,00		0,20	0,60	S+P+1
29	2367	1423,01			TURIZAM	280,00	280,00	2 NOVA OBJEKTA	840,00		0,20	0,60	S+P+1
30	2366	484,59			TURIZAM	90,00	90,00	1 NOVI OBJEKAT	270,00		0,20	0,60	S+P+1
31	2364	651,93	140,00	S+P+1	TURIZAM		140,00	1 POSTOJEĆI OBJEKAT	420,00		0,20	0,60	
32	2396, 2387	2694,59			TURIZAM	540,00	540,00	4 NOVA OBJEKTA	1,620,00		0,20	0,60	S+P+1
33	2460, dio 2461	632,47			TURIZAM	120,00	120,00	1 NOVI OBJEKAT	360,00		0,20	0,60	S+P+1
34	2459	1514,5			TURIZAM	300,00	300,00	2 NOVA OBJEKTA	900,00		0,20	0,60	S+P+1
35	2457	587,28			TURIZAM	110,00	110,00	1 NOVI OBJEKAT	330,00		0,20	0,60	S+P+1
36	Dio 2388, 2389, 2390	869,42			STANOVANJE	160,00	160,00	1 NOVI OBJEKAT	480,00		0,20	0,60	S+P+1
36a	2388	185,77			ZELENILO								
37	2384, 2383, 2382	1912,1			ZELENILO								
38	2211, dio 2382	621,05			STANOVANJE	120,00	120,00	1 NOVI OBJEKAT	360,00		0,20	0,60	S+P+1
39	2403	706,43			STANOVANJE	140,00	140,00	1 NOVI OBJEKAT	420,00		0,20	0,60	S+P+1
40	2399, 2400, 2402	2600,12			ZELENILO								
41	2396/1	742,22	80,00	S+P+1	STANOVANJE	60,00	140,00	POSTOJEĆI OBJEKAT + DOGRADNJA	420,00		0,20	0,60	S+P+1
42	Dio 2394	652,33			STANOVANJE	130,00	130,00	1 NOVI OBJEKAT	390,00		0,20	0,60	S+P+1
43	2395	1327,52			STANOVANJE	260,00	260,00	2 NOVA OBJEKTA	780,00		0,20	0,60	S+P+1
44	Dio 2397, 2398/1, 2398/2, 2401	4048,15			STANOVANJE	800,00	800,00	5 NOVIH OBJEKATA	2,400,00		0,20	0,60	S+P+1
45	2404, 2405, 2406, 2407	2632,63			ZELENILO								
46	2455, dio 2458	1289,87			STANOVANJE	260,00	260,00	2 NOVA OBJEKTA	780,00		0,20	0,60	S+P+1
46a	Dio 2458	422,00			STANOVANJE	120,00	120,00	1 NOVI OBJEKAT	360,00		0,30	0,80	S+P+1

Katastarska podloga preklapljena sa kartom 19 - Plan saobraćajne infrastrukture
iz obuhvata PPPNOP (Službeni list CG, 56/18)







LEGENDA

ELEMENTI TRANSPORTNOG SISTEMA

	autoput
	autoput - alternativna trasa
	"brza saobraćajnica"
	"brza saobraćajnica" - alternativna trasa
	magistralni put
	regionalni put
	opštinski put
	staze
	eurovelo 8
	željeznička pruga
	denivelisana raskrsnica
	aerodrom
	letjelište
	drop zona
	stalni granični prelaz
	granični pomorski prelaz
	autobuska stanica
	željeznička stanica
	željezničko stajalište
	međunarodna luka
	lokalna luka
	marina
	sidrište
	kruzer terminal
	terminal integralnog transporta
	trajekt
	pristan

CENTRI NASELJA

	centar posebnog značaja
	centar regionalnog značaja
	značajan lokalni centar
	lokalni centar