



CRNA GORA
OPŠTINA BUDVA

Sekretarijat za urbanizam i održivi razvoj

Trg Sunca br. 3, 85310 Budva, Crna Gora, tel: +382 33 451 287, e-mail: urbanizam.bd@budva.me

Broj: 06-332/21-1013/3
Budva, 21.02.2022. godine

Sekretarijat za urbanizam i održivi razvoj opštine Budva, rješavajući po zahtjevu KENTERA PETRA iz Svetog Stefana, na osnovu člana 74 Zakona o planiranju prostora i izgradnji objekata ("Službeni list CG", br. 64/17, 44/18, 63/18, 11/19 i 82/20), Uredbe o povjeravanju dijela poslova Ministarstva ekologije, prostornog planiranja i urbanizma jedinicama lokalne samouprave ("Službeni list CG" br. 87/18, 28/19, 75/19, 116/20, 76/21 i 141/21), Pravilnika o obrascu za izdavanje urbanističko tehničkih uslova ("Službeni list CG" br. 70/17), i **Prostornog plana posebne namjene za obalno područje** („Službeni list CG" br. 56/18) evidentiranog u elektronskom registru planske dokumentacije, izdaje:

URBANISTIČKO-TEHNIČKE USLOVE
za izradu tehničke dokumentacije za
rekonstrukciju/obnovu objekta u okviru postojećeg gabarita

1. LOKACIJA

Lokaciju čini katastarska parcela br. 1236/1 KO Sveti Stefan.

Lokacija se nalazi u naseljenom mjestu (izdvojeni dio građevinskog područja naselja) – Sveti Stefan.

Predmetna parcela nije u obuhvatu planova detaljne razrade (DUP, UP, LSL).

Preklapanjem geodetske podloge sa Infrastrukturnim koridorima iz obuhvata PPPNOP, konstatovano je sledeće:

- Predmetna katastarska paecela nalazi se u trasi koridora saobraćajnica u obuhvatu PPPNOP (magistralni i opštinski put);
- Predmetna katastarska paecela nalazi se u trasi koridora hidrotehničke mreže u obuhvatu PPPNOP (planirani lokalni vodovod).

„Širina zaštitnog pojasa u kome se ne mogu graditi stambene, poslovne, pomoćne i slične zgrade, kopati rezervoari, septičke jame i sl., niti podizati električni dalekovodi iznosi: pored autoputeva 40 metara, pored magistralnih puteva 25 metara, pored regionalnih puteva 15 metara, a pored opštinskih puteva 10 metara, računajući od spoljne ivice putnog pojasa." (Poglavlje Uslovi uređenja i izgradnje objekata drumskog saobraćaja, strana 125)

„Putni pojas je pojas zemljišta sa obje strane puta koji pripada tom putu, a čija širina van naselja iznosi za autoputeve, magistralne i regionalne puteve najmanje 2 metra, a za lokalne puteve 1 metar,

računajući od linije koju čine krajnje tačke poprečnih profila puta (od spoljne ivice usjeka i nožice nasipa, ako ne postoji jarak) – Zakon o putevima objavljen u Sl.listu RCG br.42/2004, Sl.listu CG br. 21/2009-dr. zakon, 54/2009, 54/2009, 40/2010-dr. zakon, 36/2011 i 40/2011-dr. Zakon i 92/2017.

Navedene širine koridora su preuzete iz člana 70 stav 3 Zakona o putevima („Službeni list RCG” broj 42/04 i „Službeni list CG” broj 21/09, 54/09, 40/10, 73/10, 36/11, 40/11 i 92/17). Međutim, **u stavu 8 istog člana Zakona o putevima navedeno je da se odredbe iz stava 1 do 7 ne odnose na dio javnog puta koji prolazi kroz naseljeno mesto, ako je izgrađen kao gradska ulica ili ako je detaljnim planom predviđeno da se izgradi kao gradska ulica** (ove djelove javnog puta uređuje jedinica lokalne samouprave u skladu sa svojim propisima – stav 9 člana 70).

Mjere zaštite koridora hidrotehničke infrastructure će biti definisane u Tehničkim uslovima koje izdaje DOO Vodovod i kanalizacija Budve i koji su sastavni dio ovih UTU.

Preklapanjem geodetske podloge sa zaštićenim prirodnim i kulturnim dobrima iz obuhvata PPPNOP, konstatovano je da se predmetna kat.parcele ne nalazi na zonama zaštićenih prirodnih i kulturnih dobara u obuhvatu PPPNOP.

Na osnovu člana 109a Zakona o planiranju prostora i izgradnji objekata (“Službeni list CG”, br. 64/17, 44/18, 63/18, 11/19 i 82/20) na postojećem objektu koji je izgrađen u skladu sa zakonom može se, u okviru postojećeg gabarita, odobriti rekonstrukcija shodno njegovoj namjeni, do privođenja lokacije namjeni prema odgovarajućem planskom dokumentu.

Rekonstrukciju objekata postojećih djelova građevinskog područja u naselju treba sprovesti u skladu sa obavezujućim uslovima iz odgovarajućih planskih dokumenata detaljne razrade. **Ako nije donešen odgovarajući urbanistički plan, moguće je na osnovu smjernica i pravila ovog plana rekonstruisati pojedinačne objekte na teritoriji cijelog obalnog područja, sve u skladu sa smjernicama i pravilima ovog Plana.** (tekstualni dio PPPNOP poglavlje 26.2, strana 240)

2. POSTOJEĆE STANJE NA LOKACIJI

U listu nepokretnosti broj 435 za KO Sveti Stefan, od 01.12.2021.godine, na katastarskoj parceli **1236/1** upisano je dvorište površine 110m², voćnjak 2. klase površine 7m², bazen površine 21m² i **porodična stambena zgrada površine 147m², spratnosti 2Po+P+1**. Na kat.parceli nema upisanih tereta i ograničenja, a kao vlasnik upisan je Kentera (Andrija) Petar, podnosilac zahtjeva.

Rješenjem broj 06-U-7/36 od 31.03.1986. godine, Kentera Mitru i Kentera Petru iz Svetog Stefana, odobrena je izgradnja porodične stambene zgrade na građevinskoj parceli označenoj u katastru kao čestice zemlje 708/11, 708, 12, 702/2 i 703/2 KO Đenaši, bruto razvijene građevinske površine 282.32m².

Rješenjem broj 06-U-941/241 od 03.12.2010. godine, Kentera Mitru i Kentera Petru iz Svetog Stefana, Džaleta Đuru iz Novog Sada i Čordarov Todoru iz Beograda, odobrena je rekonstrukcija radi dogradnje i nadogradnje stambenog objekta (djelimično izvedeno stanje) na katastarskoj parceli br. 1236 KO Sveti Stefan, a u svemu prema glavnom projektu, br. 227/2010, koji je izradio “Atrium” d.o.o. Budva i Revizije glavnog projekta, br. 0607-10, izrađene od strane “MMK CONTROL” d.o.o. Bar, bruto građevinske površine: Objekat – 369.98m² (S+P+1) + Pokrivene površine – 202.04m² (S+P+1) + Tehničke prostorije – 150.80m² (Po) + Otkrivene površine – 87.41m² (S+P+1). Spratnost objekta je Po+S+P+1.

Rješenjem br. 06-062-U-1991/6 od 05.09.2018. godine, Kentera Mitru i Kentera Petru iz Svetog Stefana odobrena je upotreba stambenog objekta, izgrađenog na katastarskim parcelama br. 1236/1 i

1236/2 KO Sveti Stefan, u zahvatu tada važećeg DUP-a Sveti Stefan – Šumet, bruto razvijene građevinske površine 1064.78m², spratnosti Po+S+P+1.

Postojeći objekat na kat. parceli br. 1236/1 KO Sveti Stefan se rekonstruiše u okviru postojećih gabarita. Ukoliko se radi o starom kućištu, postojeći objekat ili njegovi ostaci se uklanjaju, a na mjestu starog kućišta gradi novi u tradicionalnom stilu, u skladu sa smjernicama za rekonstrukciju/obnovu iz PPPNOP.

3. PLANIRANA NAMJENA OBJEKTA

Porodična stambena zgrada, prema listu nepokretnosti.

4. PRAVILA PARCELACIJE

Shodno članu 53. Zakona o planiranju prostora i izgradnji objekata „Lokacija može biti jedna ili više katastarskih parcela, jedna ili više urbanističkih parcela, dio jedne ili djelovi više urb. parcela određenih elaboatom parcelacije.“

Lokaciju tj. urbanističku parcelaciju predstavljaju postojeće vlasničke parcele koje su upisane u katastarskim knjigama i koje su ucrtane u katastarskim planovima (R=1:1000 ili R=1:2500).

5. PRAVILA REGULACIJE

Moguća je obnova stare tradicionalne kuće (rekonstrukcija, sanacija, popravka, konstruktivno ojačanje, modernizacija unutrašnjosti kuće i savremena instalaciona rješenja) uz primjenu direktnih smjernica za realizaciju iz ovog Plana (Rekonstrukcija objekata u postojećim gabaritima).

Obnovom stare tradicionalne kuće smatraju se građevinske intervencije na postojećem fondu, obnova stare tradicionalne kuće ili rekonstrukcija starog kućišta izradnjom novog objekta u gabaritu starog, ili izgradnja nove kuće u tradicionalnom stilu na mjestu starog kućišta. (tekstualni dio PPPNOP, Poglavlje 26.3. Opšta pravila za ruralna naselja, strana 241)

Rekonstrukcija/ obnova objekata u postojećim gabaritima

Ovim planom se omogućava rekonstrukcija/obnova svih postojećih objekata, tradicionalne i savremene gradnje, izgrađenih u skladu sa zakonom, u postojećim gabaritima i utvrđuju se sledeći **opšti uslovi za njihovu obnovu/rekonstrukciju:**

- Pod zadržavanjem postojećeg gabarita se podrazumijeva da se tokom rekonstrukcije zadržava postojeći oblik kuće, postojeće dimenzije kuće (posebno se naglašava zadržavanje fasadnih visina, širina i drugih dimenzija, odnos punih zidnih površina i otvora isl.) oblik i nagib krova;
- Pod obnovom se smatra tzv. totalna rekonstrukcija, kojoj se pribjegava kod objekata u ruševnom stanju ili u slučaju kada je zbog nedovoljne stabilnosti konstrukcije objekta ili okolog terena neophodno pribjeći ovoj mjeri, kojom se postojeći objekat ili njegovi ostaci uklanjaju, a na njegovom mjestu gradi novi u skladu sa smjernicama za rekonstrukciju/obnovu iz ovog Plana.
- Pri rekonstrukciji/obnovi objekata poštovati opšte uslove za oblikovanje i materijalizaciju iz ovog Plana;
- Adaptacija postojećih etaža tavana u potkrovlju za stanovanje moguća je isključivo u okviru prostornih uslova osnovnog rješenja krova (bez nadzidivanja) i pod uslovom obezbijeđenja dovoljnog broja parking prostora na parceli;
- Osvjetljenje obezbijediti prozorskim otvorima na kalkanskim zidovima i ležećim krovim prozorima. Formiranje novih otvora na fasadama, a koji ne ugrožavaju stečena prava susjeda, moguće je po uzoru na tradicionalna rješenja (pravougaoni, dvokrilni sa podjelom na polja). Isključuje se mogućnost formiranja balkonskih otvora u nivou etaže potkrovlja;

- Očuvanje i obnova postojeće arhitekture partera (dvorišta, denivelacija terena, suvomeđa, stepenica, popločanih ili kaldrmisanih djelova dvorišta, ograda, kapija i sl.) je obavezna tokom rekonstrukcije kuće;
- U predloženoj zoni zaštite kulturnih dobara i evidentiranih dobara, eventualnu rekonstrukciju na osnovu rezultata istraživanja i dokumentacije o istorijskoj genezi postojanja ranijih objekata ili novu gradnju i druge aktivnosti, sprovesti u skladu sa konzervatorskim smjernicama izdatim od Uprave za zaštitu kulturnih dobara na parceli; (tekstualni dio PPPNOP, Poglavlje 26.7, strana 247, 248)

Posebni uslovi za rekonstrukciju/ obnovu objekata tradicionalne arhitekture (korišteni podaci iz "Arhitektonskog atlasa Crne Gore "2006)

- Pri rekonstrukciji objekata tradicionalne arhitekture obavezno zaštititi, očuvati i prezentovati originalno, tradicionalno rješenje (osnovni gabarit i masivnu konstrukciju kao i materijale korišćene u finalnoj obradi). Na djelovima koji se rekonstruišu podražavati materijale i izvornu tehniku zidanja, a sve prema tradicionalnom rješenju, tj. obradu uskladiti sa primjenjenim karakterističnim tradicionalnim rješenjima za predmetnu ambijentalnu cjelinu;
- **Materijali** koje treba koristiti pri rekonstrukciji objekata tradicionalne gradnje su: kamen, drvo, a samo izuzetno u cilju povećanja stabilnosti i ukrućenja, giter blok i betonski ili čelični elementi konstrukcije, koji u zavisnosti od cjelovitosti rješenja mogu ostati vidni - sagledivi ili ne;
- Prilikom obnove krova treba težiti da se sačuva izvorna forma i nagib krovnih ravni. Izuzetno važan element je krovni pokrivač čiji izbor proističe iz lokalne tradicije;
- Prilikom rekonstrukcije objekata tradicionalne arhitekture u ruralnim naseljima dozvoljava se i dogradnja anaksa – dodatnog dijela čija je visina za jednu etažu niža od visine kuće, a u osnovi zauzima najviše polovinu površine osnove kuće. Aneks može da bude trem iznad koga je terasa, terasa ispod koje su prostorije, prostorija sa kosim krovom koja može da bude ostava, stambeni prostor, apartmanski prostor, garaža, sanitarne prostorije i sl;
- U slučaju pojedinačnih ruševina, ili u slučaju kada su stare kuće činile grupe, nizove i grozdove, unutar kojih je po neka od zgrada, ili veći dio njih evidentno propao do mjere da su ostali samo temelji, ili neupotrebljivi zidovi, moguća je izgradnja potpuno nove kuće na mjestu stare, ali uz poštovanje gabarita stare kuće. Prilikom projektovanja treba se pridržavati određenih stilskih odlika koje se mogu kombinovati sa savremenim rješenjima;
- Građevinska stabilnost susjednih kuća, njihova upotrebljivost, ispravnost instalacija i sl. kao i javnih površina i drugih objekata u susjedstvu, ne smije da bude narušena izgradnjom nove kuće kojom će se rekonstruisati staro kućište. Da bi se to obezbijedilo neophodno je pri izgradnji nove kuće predvidjeti odgovarajuće zaštitne radove.
- U slučaju rekonstrukcije prizemnog tradicionalnog objekta ili obnove prizemne ruševine, dozvoljena je dogradnja još jedne etaže, u postojećim horizontalnim gabaritima. Dograđeni sprat može da ima formu potkrovlja (plafon formira kosa krovna konstrukcija), ili može da ima ravan plafon iznad koga je tavanski prostor koji može da se koristi kao pomoćni prostor. Novi sprat ne smije da ugrožava susjede i treba da bude izveden u skladu sa tradicionalnim principima;
- Prozori i vrata nove kuće ka susjedu mogu da se otvaraju na isti način kako je to bilo i u staroj kući, ukoliko ne remete privatnost susjeda. Moguće je izvršiti promjene položaja vrata i prozora, ali treba težiti da se istovremeno ugrožavanje privatnosti susjeda svede na minimum. (tekstualni dio PPPNOP, Poglavlje 26.7, strana 247, 248).

Građevinska linija - linija na, iznad i ispod površine zemlje i vode definisana grafički i numerički, koja predstavlja granicu do koje je dozvoljeno graditi objekat. Regulaciona linija je linija koja dijeli površinu određene javne namjene od površina predviđenih za druge namjene. Regulaciona i građevinska linija su definisane postojećim elementima.

Gabarit objekta.

Gabarit je definisan postojećim elementima. Nakon izvršene rekonstrukcije, ukupan arhitektonski izgled objekta ne smije da odstupa od izvornog karaktera objekta.

Nivelacija

Nivelacija se određuje se na osnovu geodetskog snimka terena, odnosno niveleta postojećeg objekta.

Krov

Treba da bude onakav kakav je bio na staroj kući uz mogućnost primjene savremenih tehnologija u izradi krovne konstrukcije, izolacije i obloge kao i eventualne primjene fotonaponskih ćelija u krovnim ravnima. U slučaju da to nije moguće utvrditi, krov može da bude jednovodan ili dvovodan, logično uklopljen i povezan sa susjednim krovovima. Nagib krovova treba da bude usklađen sa nagibima krovova susjednih kuća. Streha širine 60cm treba da postoji samo nad zidovima gdje su vjenčanice, a nikako na kalkanima ili na zabatu. Na strehu se postavljaju konvencionalni kvadratni ili polukružni oluk odgovarajućeg presjeka. Nije dozvoljeno usjecanje krovne ravni radi stvaranja terasa u nivou potkrovlja, otvaranja viđenica, badža i sl. Voda sa krova jednog objekta ne smije se slivati na drugi objekat i tuđu parcelu.

6. POTREBA IZRADE GEOLOŠKIH PODLOGA, POTREBA VRŠENJA GEOLOŠKIH ISTRAŽIVANJA, PREPORUKE ZA SMANJENJE UTICAJA I ZAŠTITU OD ZEMLJOTRESA

Prije izrade tehničke dokumentacije investitor je obavezan da u skladu sa Članom 5. Zakona o geološkim istraživanjima ("Službeni list RCG" broj 28/93, 27/94, 42/94 i 26/07 i "Službeni list CG" broj 28/11) izraditi **Revidovani Projekat osnovnih geoloških istraživanja tla** za predmetnu lokaciju, u cilju utvrđivanja osnovnih geoloških uslova za projektovanje investicionih objekata. Geološka istraživanja, izradu projekta geoloških istraživanja i reviziju vrše privredna društva, odnosno druga pravna lica koja imaju licencu.

Pri projektovanju objekata preporučuje se korišćenje propisa EUROCODES, naročito EUROCODE 8 - Projektni propis za zemljotresnu otpornost konstrukcija. Takođe se preporučuje zadržavanje postojećeg drveća i druge vegetacije na građevinskim parcelama, gdje god je to moguće, jer povoljno utiče na očuvanje stabilnosti terena.

U slučaju da je nagib terena $\beta > 20^\circ$, ako je dubina iskopa veća od $H > 3m$, ako je rastojanje do susjednog objekata manje od 2 visine iskopa, ako su sleganja veća od 5cm ili ako su prisutne podzemne vode, neophodno je uraditi Projekat zaštite temeljne jame.

Za svaki postojeći objekat kod koga se pristupa rekonstrukciji, nadzidiivanjem ili dogradnjom, u Glavnom projektu shodno **Članu 68. Zakona o planiranju prostora i izgradnji objekata** ("Službeni list CG", br. 64/17 i 44/18) i dokazati: da je objekat fundiran na odgovarajući način, da uvećanje opterećenja na temelje neće izazvati štetne posljedice po objekat ili po susjedne objekte, saobraćajnice i instalacije, da odgovarajuće intervencije kao sanacione mjere na temeljima i terenu omogućuju prihvatanje dodatnih opterećenja, da objekat u konstruktivnom smislu može da podnese predviđene intervencije, da rekonstruisani objekat ima seizmičku stabilnost.

7. USLOVI ZA ZAŠTITU OD ELEMENTARNIH NEPOGODA I TEHNIČKO-TEHNOLOŠKIH I DRUGIH NESREĆA

U cilju zaštite od elementarnih nepogoda postupiti u skladu sa Zakonom o zaštiti i spasavanju („Službeni list CG“ broj 13/07, 05/08, 86/09 i 32/11) i Pravilnikom o mjerama zaštite od elementarnih nepogoda („Službeni list CG“ broj 79/04).

Projektnom dokumentacijom potrebno je predvideti propisane mere zaštite od požara za objekte sa 4 i više etaža i objekte za javnu upotrebu površine preko 400m² (hoteli, pansioni, sportske hale, tržni centri i slično), shodno članu 85, 86, 87, 88 i 89. Zakon o zaštiti i spašavanju („Službeni list CG“ broj 13/07, 05/08, 86/09 i 32/11).

Elaboratom zaštite na radu, predvidjeti mjere zaštite na radu za objekte koji imaju jedan ili više poslovnih prostora kao i za rušenje postojećeg objekta bilo koje namjene, shodno Članu 9. Zakonu o zaštiti i zdravlju na radu („Službeni list CG“ broj 34/14). Pri izgradnji objekata poslodavac koji izvodi radove dužan je da izradi Elaborat o uređenju gradilišta u skladu sa Pravilnikom o sadržaju Elaborata o uređenju gradilišta („Službeni list RCG“ broj 04/99).

Aktivnosti od interesa za odbranu sprovoditi na osnovu Zakona o odbrani („Službeni list RCG“ 47/2007) i podzakonskih akata koja prizlaze iz ovog zakona.

8. USLOVI ZA ARHITEKTONSKO OBLIKOVANJE

Novu izgradnju treba planirati na način da se ne naruši tradicionalni duh i prirodni ambijent, već doprinijeti da se postojeći fond uz interpolaciju novih objekata koristi na savremen način koji omogućava komfor u načinu života i turističkoj namjeni.

Opšti uslovi za materijalizaciju i oblikovanje objekata - Arhitektonsko oblikovanje objekata mora se prilagoditi postojećem ambijentu i planiranoj namjeni. Objekti se mogu oblikovati u skladu sa lokalnim tradicionalnim oblicima, bojama i materijalima, poštujući načela kontekstualnosti prostora.

Slijedeći savremeni razvoj arhitektonske i urbanističke misli, uz odgovarajući kritički pristup, dozvoljena su i arhitektonska rješenja u kojima se polazeći od izvornih vrijednosti graditeljske baštine određene sredine, ne preuzimajući direktno oblike starih estetika, ostvaruju nove vrijednosti koje predstavljaju logičan kontinuitet u istorijskom razvoju arhitekture, interpretirajući tradicionalne elemente savremenim oblikovnim izrazom. Bliži uslovi za primjenu savremenog oblikovanja i materijalizacije novih objekata, moraju se propisati daljim planskih razradama, u zavisnosti od planirane koncepcije uređenja prostora. (tekstualni dio PPPNOP, Poglavlje 26.8.3. strana 250)

Bliže smjernice materijalizacije i oblikovanja objekata date su u tački 5. (Pravila regulacije) ovih UTU.

U cilju stimulisanja primjene lokalnog kamena za obradu fasada, Opština Budva je, Odlukom o naknadi za komunalno opremanje gradskog zemljišta („Službeni list CG – opštinski propisi“, broj 01/15), predvidjela da se naknada umanjuje za 15€ po 1m² ugrađene kamene fasade.

9. USLOVI ZA PEJZAŽNO OBLIKOVANJE URBANISTIČKE PARCELE

Dvorište oko objekta treba da bude parterno arhitektonski riješeno. Pod tim se podrazumjeva prilagođavanje funkcija, oblika i konstruktivnih elemenata dvorišta prirodnim odlikama terena, prizemlju samog objekta. To podrazumijeva i primjenu podzida, suvomeđa, ogradnih zidova, stepenica, rampi i sličnih elemenata tradicionalne arhitekture partera koji moraju da budu urađeni u kamenu.

Pri izboru sadnog materijala voditi računa o vizurama, spratnosti i arhitekturi objekata, koloritu zelenila, vremenu cvjetanja i sl. Pri parternom uređenju, prednost dati mediteranskom autohtonom parternom zelenilu u kome dominiraju kadulja, ruzmarin, lavanda, žukva i bršljan.

Posebnu ambijentalnu vrijednost čine zone tzv. "potkunjica" - tradicionalnih seoskih bašti, ispod sela koja predstavljaju jedinstven pejzažni i kulturni elemenat predjela koje treba sačuvati i unaprijediti u postojećoj formi. To može biti osim izvora prihoda i dodatna atrakcija u agroturističkoj ponudi. (tekstualni dio PPPNOP, Poglavlje 26.3 Opšta pravila za ruralna naselja, strana 242)

10. USLOVI ZA IZGRADNJU / POSTAVLJANJE / RUŠENJE POMOĆNIH OBJEKATA

U skladu sa članom 223 važećeg zakona, propisi jedinice lokalne samouprave, kojima se uređuju pomoćni objekti, primjenjivaće se do donošenja Plana generalne regulacije Crne Gore.

Postupak pribavljanja odobrenja za postavljanje ili građenje pomoćnih objekata uređen je Odlukom o postavljanju, odnosno građenju i uklanjanju pomoćnih objekata („Službeni list CG – opštinski propisi“ br. 21/14 od 18.07.2014. godine). Shodno članu 2. Odluke, pomoćni objekti svrstavaju se u tri tipa:

Tip 1: pomoćni objekti koji čine funkcionalnu i ekonomsku cjelinu sa objektom čijem korišćenju služi pomoćni objekat, kao što su: podzemne i nadzemne garaže, ostave, magacini, drvarnice, ljetnje kuhinje, portirnice, objekti za radnike obezbjeđenja i slično.

Tip 2: pomoćni objekti infrastrukture kao što su: septičke bio-jame, bunari, cisterne za vodu, rezervoari, bistjerne, šahtovi, kotlarnice, uređaji za grijanje i hlađenje, plinski sistemi, solarni sistemi i slično.

Tip 3: pomoćni objekti uređenja terena kao što su: ograde, potporni zidovi, bazeni, fontane, nadstrešnice, pergole, manji sportski tereni, dječja igrališta i slično.

11. USLOVI I MJERE ZA ZAŠTITU ŽIVOTNE SREDINE

U skladu sa članom 40. Zakona o zaštiti prirode („Službeni list CG“ br.54/16), za izgradnju / rekonstrukciju objekata koji se nalazi u zaštićenom području prirode, a koji ne podliježe procjeni uticaja na životnu sredinu u skladu sa posebnim propisima, ocijeni prihvatljivosti, koje nisu utvrđene planom upravljanja, potrebno je od Agencije za zaštitu prirode pribavit dozvolu.

Za turističke objekte površine veće od 1000m², stambeno-poslovne objekte koji imaju više od 1000m² poslovnog prostora i garaže sa više od 200 parking mesta, shodno Zakonu o procjeni uticaja na životnu sredinu („Službeni list CG“ br. 75/18) i Uredbi o projektima za koje se vrši procjena uticaja na životnu sredinu („Službeni list RCG“ br. 20/07), neophodna je izrada Elaborata o proceni uticaja na životnu sredinu.

Shodno Zakonu o procjeni uticaja na životnu sredinu („Službeni list CG“ broj 75/18) i Uredbi o projektima za koje se vrši procjena uticaja na životnu sredinu („Službeni list RCG“ 20/07), i podnijeti zahtjev za procijenu potrebe izrade Elaborata o proceni uticaja na životnu sredinu.

Za objekte za koje nije propisana obaveza izrade procjene uticaja na životnu sredinu, potrebno je u projektnoj dokumentaciji predvideti mere zaštite od buke u skladu sa članom 19. Zakona o zaštiti od buke u životnoj sredini („Službeni list CG“ br. 28/11) i Pravilniku o zvučnoj zaštiti zgrada („Službeni list CG“ br. 50/16).

Na lokalitetu nalazi se jedan broj pojedinačnih primjeraka i niz grupa maslina. Masline i maslinjaci su zaštićeni Zakonom o maslinarstvu i maslinovom ulju. Maslinjaci, kao najvažniji i ambijentalno najdragocjeniji dio potkunjica (tradicionalne seoske bašte), čuvaju se u postojećoj formi, sa izvornim suvomeđama i terasama. Nije dozvoljena izgradnja staza ili betoniranje ovih površina. Suvomeđe, suhozidi, podzidi i terase se ne smiju rušiti. Dozvoljena je njihova rekonstrukcija isključivo tradicionalnim načinom zidanja (u suvo).

Obavezno je da se sve masline sačuvaju, a da se pojedina stabla maslina i drugi vrijedni primjerci zelenila, ukoliko je to zaista neophodno, presade na novu poziciju u okviru iste urbanističke parcele uz neophodno pribavljanje odobrenja. Odobrenje za presađivanje maslina u maslinjaku izdaje organ lokalne uprave nadležan za poslove poljoprivrede – Sekretarijat za privredu opštine Budva, u roku od 30 dana od dana podnošenja zahtjeva za presađivanje. **Sjećenje i presađivanje maslina starih preko**

100 godina je zabranjeno na osnovu člana 15. Zakona o maslinarstvu i maslinovom ulju ("Službeni list CG", 45/14).

Kada su u pitanju zaštićene biljne i životinjske vrste postupati u skladu sa Rješenjem o stavljanju pod zaštitu rijetkih, proriđenih, endemičnih i ugroženih biljnih i životinjskih vrsta ("Službeni list SRCG", 36/82). Rješenje je dostupno na sajtu Agencije za zaštitu životne sredine: www.epa.org.me

Ukoliko sa prilikom iskopa terena za izgradnju saobraćajnica i objekata naiđe na eventualne paleontološke ili mineraloške nalaze, koji predstavljaju geonasljeđe, obavezno je prekinuti radove, obavjestiti Agenciju, kako bi njihovi stručnjaci prikupili nalaze, odnosno izvršili neophodna istraživanja.

12. USLOVI I MJERE ZAŠTITE NEPOKRETNIH OBJEKATA UPISANIH U REGISTAR KULTURNIH DOBARA CRNE GORE I NJIHOVE ZAŠTIĆENE OKOLINE

U okviru predmetne lokacije, nema objekata koji su u popisu registrovanih spomenika kulture.

U slučaju kada se u okviru predmetne lokacije nalazi ili je u neposrednoj blizini registrovani spomenik kulture, prema kome se treba upravljati shodno Zakonu o zaštiti kulturnih dobara ("Službeni list CG" br. 49/10 i 40/11, 44/17), ovaj Sekretarijat po službenoj dužnosti pribavlja konzervatorske uslove u skladu sa članom 102 Zakona o zaštiti kulturnih dobara. Konzervatorski uslovi čine osnov za izradu konzervatorskog projekta u skladu sa članom 103 istog zakona. Na konzervatorski projekat se pribavlja saglasnost Uprave za zaštitu kulturnih dobara Crne Gore.

13. POTREBA IZRADA URBANISTIČKOG PROJEKTA

Za naselja i dijelove naselja koji predstavljaju nepokretna kulturna dobra od međunarodnog i nacionalnog značaja je obavezno donošenje urbanističkog projekta, što nije slučaj u ovom predmetu.

14. USLOVI ZA PRIKLJUČENJE OBJEKATA NA INFRASTRUKTURU I POSEBNI TEHNIČKI USLOVI

Prikazani su na izvodima iz PPPNOP-a: karta hidrotehničke, elektroenergetske i elektronske infrastrukture. Detaljnije tehničke uslove za priključenje ovaj Sekretarijat, po službenoj dužnosti, pribavlja za investitora.

Prilikom projektovanja, obaveza Projektanta je da poštuje tehničke preporuke EPCG koje su dostupne na sajtu www.epcg.me i propise koji se odnose na zaštitu i izgradnju elektronske komunikacione infrastrukture i elektronskih komunikacionih mreža, odnosno Zakona o elektronskim komunikacijama ("Službeni list Crne Gore" broj 40/13, 56/13, 2/17 i 49/19) i ostalih propisa koji su doneseni na osnovu njega, a koji se nalaze na sajtu www.ekip.me/regulativa/.

Podaci o postojećem stanju elektronske komunikacione infrastrukture nalaze se na sajtu <http://ekinfrastuktura.ekip.me/ekip.me>.

Za pristupanje georeferenciranoj bazi podataka elektronske komunikacione infrastrukture moguće je putem otvaranja korisničkog naloga na web portalu Agencije za telekomunikacije i poštansku djelatnost <http://ekinfrastuktura.ekip.me/ekip/login.jsp>

Vodovodne i kanalizacione, elektro i tk instalacije u objektu i izvan njega projektovati u skladu sa važećim propisima i standardima, a priključenje objekta na naseljske infrastrukturne sisteme projektovati prema uslovima dobijenim od nadležnih javnih preduzeća i tretirati ih kroz idejna rješenja urbanističke parcele.

U slučaju da na predmetnoj lokaciji nije izgrađena kanalizaciona, vodovodna i elektro mreža, neophodno je prije podnošenja prijave radova, projektom definisati kako će se rješavati pitanja

snabdijevanja vodom, odvođenja otpadnih voda, kao i napajanja električnom energijom objekata u periodu dok se za predmetnu lokaciju ne izgradi komunalna mreža i objekti. Za lokaciju septičke jame, rezervoara za vodu i trasu elektro mreže regulisati imovinsko – pravne odnose.

U slučaju kada je za predmetnu parcelu planom predviđen prilaz sa magistralnog puta, ovaj Sekretarijat po službenoj dužnosti, za investitora traži i tehničke uslove od Direkcije za saobraćaj, shodno članu 16. Zakona o putevima ("Službeni list RCG" broj 42/04).

U slučaju kada se u okviru predmetne urbanističke parcele nalazi zaštitni pojas ili cjevovod regionalnog vodovoda, ovaj Sekretarijat po službenoj dužnosti, za investitora traži i tehničke uslove od Regionalnog vodovoda Crnogorsko primorje. Na osnovu člana 32 Pravilnika o određivanju i održavanju zona i pojaseva sanitarne zaštite i ograničenjima u tim zonama ("Službeni list CG" BR. 66/09), pojas sanitarne zaštite određuje se oko glavnih cjevovoda i u zavisnosti od konfiguracije terena iznosi 2,0m od osovine cjevovoda sa obje strane. U pojasu zaštite nije dozvoljena izgradnja objekata, postavljanje uređaja i vršenje radnji koje na bilo koji način mogu zagaditi vodu ili ugroziti stabilnost cjevovoda.

Sastavni dio ovih urbanističko tehničkih uslova su posebni uslovi za izradu projektne dokumentacije izdati od strane nadležnih službi – DOO Vodovod i kanalizacija Budve.

15. USLOVI ZA OBJEKTE KOJI MOGU DA UTIČU NA PROMJENE U VODNOM REŽIMU

Investitor je dužan da radi izrade tehničke dokumentacije za izgradnju novog ili rekonstrukciju postojećeg objekta i izvođenje geoloških istraživanja i drugih radnji koje mogu trajno, povremeno ili privremeno uticati na promjene u vodnom režimu pribaviti vodne uslove, u skladu sa članom 114 Zakona o vodama ("Službeni list RCG" br. 27/07, "Službeni list CG" br. 73/10, 32/11, 47/11, 48/11 i 52/16). Pribavljanje vodnih uslova nije potrebno za korišćenje vode koja ne prelazi obim opšte upotrebe vode i u slučaju kada novi ili rekonstruisani stambeni objekat ili manji poslovni i drugi objekat (koji se gradi u skladu sa odgovarajućim prostornim planskim dokumentom) koji se priključuje na Javni vodovod i kanalizaciju, a vodu za potrebe objekta koristi samo za piće i sanitarne potrebe.

16. USLOVI ZA OBJEKTE KOJI MOGU DA UTIČU NA BEZBJEDNOST VAZDUŠNOG SAOBRAĆAJA

U okviru lokacije ne postoji zona ograničenja prepreka aerodroma. Za privremene ili stalne objekte ili djelove objekta, van zone ograničenja prepreka aerodroma, čija je visina veća od 45m, potrebno je od Agencije za civilno vazduhoplovstvo Crne Gore dobiti saglasnost za izgradnju i postavljanje, kao i uslove za označavanje i održavanje. (Sigurnosni nalog broj 2016/001 rev 00, datum stupanja na snagu 01.08.2016.godine).

17. SAOBRAĆAJNI USLOVI

Parcela mora imati obezbjeđen kolski pristup sa gradske saobraćajnice ili javnog puta. Izuzetno, u starim gradskim jezgrima u kojima ne postoji mogućnost obezbjeđivanja kolskog pristupa, parceli se može obezbjeđiti samo pješački pristup sa gradske saobraćajnice ili javnog puta (član 51 Zakona o planiranju prostora i izgradnji objekata).

Parkiranje vozila *neophodno je rješavati* isključivo uz objekte na pripadajućim parcelama, prema zahtjevima koji proističu iz namjene objekata, a u skladu sa važećim standardima i normativima, na otvorenim/površinskim parkiralištima ili u garažama na pripadajućoj parceli a prema normativima datim ovim Planom i to, kako za putnička vozila tako i za autobuse i teretna vozila a sve saglasno "Pravilniku o bližem sadržaju i formi planskog dokumenta, kriterijumima namjene površina, elementima urbanističke regulacije i jedinstvenim grafičkim simbolima", (Službeni list CG broj 24/10).

Normativi za proračun potrebnog broja parking mjesta		
Namjena	Br. parking mjesta	Jedinica
Stanovanje novo (rezidenti, vikendice)	1,3 pm	stan
Stanovanje postojeće	1,0 pm	stan

(izvod iz tekstualnog dijela PPPNOP, str. 119)

18. USLOVI ZA NESMETANO KRETANJE INVALIDNIH LICA

Obezbijediti nesmetani pristup, kretanje, boravak i rad lica smanjene pokretljivosti, shodno Pravilniku o bližim uslovima i načinu prilagođavanja objekata za pristup i kretanje lica smanjene pokretljivosti i lica sa invaliditetom („Službeni list Crne Gore“ br. 43/13 i 44/15).

19. USLOVI ZA RACIONALNO KORIŠĆENJE ENERGIJE

Shodno Zakonu o energetske efikasnosti („Službeni list CG“ broj 29/10) i Pravilniku o minimalnim zahtjevima energetske efikasnosti zgrada („Službeni list CG“ broj 75/15) projektovanjem i izgradnjom objekata treba postići smanjenje gubitaka toplote iz objekata, poboljšanje toplotne izolacije spoljnih elemenata, povećanje toplotne efikasnosti pravilnom orijentacijom objekata i korišćenjem sunčeve energije, korišćenje obnovljivih izvora energije, te povećanje energetske efikasnosti sisteme grejanja. Sadržaj Elaborata energetske efikasnosti objekta propisan je Pravilnikom o sadržaju elaborata energetske efikasnosti zgrada („Službeni list CG“ broj 47/13).

Analizirati lokaciju, orijentaciju i oblik kuće. Primjeniti visok nivo toplotne izolacije kompletnog spoljnog omotača objekta i izbjegavati toplotne mostove. U cilju racionalnog korišćenja energije treba iskoristiti sve mogućnosti smanjenja korišćenja energije u objektima. Pri izgradnji objekata koristiti savremene termoizolacione materijale, kako bi se smanjila potrošnja toplotne energije.

Iskoristiti toplotne dobitke od sunca i zaštititi se od pretjeranog osunčanja. Koristiti održive sisteme protiv pretjerane insolacije – zasjena škurama, pergolama, zelenilom i slično, kako bi se smanjila potrošnja energije za vještačku klimatizaciju. Drvoredima i gustim zasadima smanjiti uticaj vjetrova i obezbijediti neophodnu zasjenu u letnjim mjesecima. Nisko energetske tehnologije za grijanje i hlađenje se trebaju koristiti gdje god je to moguće. Pri proračunu koeficijenata prolaza toplote objekata uzeti vrijednosti za 30-25% niže od maksimalno dozvoljenih vrijednosti dozvoljenih za ovu klimatsku zonu.

Sunčani kolektori treba da budu skladno oblikovani i ukomponovani na najmanje uočljivim mjestima na objektu. Koristiti održive sisteme protiv prekomjerne insolacije (zasjenu škurama, građevinskim elementima, zelenilom i slično) kako bi se smanjila potrošnja energije za vještačku klimatizaciju. održivost fotovoltacionih ćelija treba ispitati u svrhu snabdevanja niskonaponskom strujom za rasvjetu naselja, kao i druge mogućnosti, poput punjenja električnih vozila.

U cilju stimulanja izgradnje energetski efikasnih objekata koji koriste solarnu energiju, Opština Budva je, Odlukom o naknadi za komunalno opremanje gradskog zemljišta (Službeni list CG – opštinski propisi, broj 01/15), predvidjela da se naknada umanjuje za 200€ po 1m² ugrađenog solarnog kolektora – panela.

Neposredna blizina mora uslovljava relativno mala godišnja kolebanja temperature vazduha – godišnja temperaturna amplituda iznosi 16,4°C. Ipak ističe se visoka temperatura ljetnjih mjeseci u toku kojih se javlja prosječno 25 dana sa žegom (30°C i više). Za potrebe proračuna koristiti podatke Hidrometeorološkog zavoda o klimatskim i hidrološkim karakteristikama zone u kojoj se nalazi predmetna lokacija.

20. USLOVI ZA ODVOŽENJE ČVRSTOG OTPADA

Mjesta za postavljanje kontejnera za smeća i način odvoženja čvrstog otpada predvidjeti u saradnji sa DOO Komunalno Budva.

U skladu sa mogućnostima lokacije, mjesta za postavljanje kontejnera za smeće predvideti na katastarskoj parceli. Pri tome voditi računa o porastu broja korisnika prostora tokom ljetnjih mjeseci, pa stoga broj kontejnera i periodiku njihovog pražnjenja prilagoditi količini smeća. Nije dozvoljeno postavljanje kontejnera na površinama namijenjenim za parkiranje vozila. Mjesta za postavljanje kontejnera za smeće trebaju biti što bliže javnim saobraćajnicama uz minimalnu denivelaciju (bez ivičnjaka) u odnosu na saobraćajnicu, sa padom od 5 % prema saobraćajnici. Niše za postavljanje kontejnera za smeće moguće je sa tri strane vizuelno izolovati zelenilom ili zidanim ogradama čija visina ne može biti veća od 1,50 m.

21. MOGUĆNOST FAZNE IZGRADNJE

Za objekat:

Na osnovu Zakona o planiranju prostora i izgradnji objekata i člana 76 kroz izradu idejnog rješenja može se odrediti faznost gradnje (tehničko-tehnološka i funkcionalna cjelina) objekata. Dozvoljena je fazna izgradnja, tako da konačno izgrađeni objekat ne prelazi maksimalne propisane površine pod objektom i spratnost, a ove vrijednosti mogu biti i manje.

22. NAPOMENA

Tekstualni i grafički dio predmetnih planova, kojim su propisani način izgradnje objekata, uslovi za priključenje na infrastrukturu i uslovi za uređenje urbanističke parcele, sastavni su dio urbanističko-tehničkih uslova i dostupni su na sajtu

www.planovidozvole.mrt.gov.me/LAMP/PlanningDocument?m=BD i www.budva.me

Direktna implementacija, odnosno izdavanje UTU iz ovog Plana moguća je za: „rekonstrukciju/ obnovu objekata u postojećim gabaritima“. (tekstualni dio PPPNOP, Poglavlje 36. strana 298)

Investitor može graditi objekat na osnovu prijave, kod nadležne Urbanističko-građevinske inspekcije i sledeće dokumentacije propisane članom 91 važećeg zakona i PPPNOP-om:

- Saglasnost glavnog gradskog arhitekta na idejno rješenje
- Ovjerenog glavnog projekta
- Izveštaja o pozitivnoj reviziji glavnog projekta
- Dokaza o osiguranju od odgovornosti projektanta koji je izradio odnosno revidenta koji je revidovao glavni projekat u skladu sa Zakonom o planiranju prostora i izgradnji objekata i Uredbi o minimalnoj sumi osiguranja od profesionalne odgovornosti u oblasti izgradnje objekata (Sl. list CG broj 68/17)
- Ugovora o angažovanju izvođača radova
- Ugovora o angažovanju stručnog nadzora
- Dokaza o pravu svojine na zemljištu, odnosno drugom pravu na građenje na zemljištu ili dokaz o pravu svojine na objektu, odnosno drugom pravu na građenje, ako se radi o rekonstrukciji objekta

Sadržaj idejnog rješenja definisan je Stručnim uputsvom Ministarstava održivog razvoja i turizma, broj 101-26/99 od 14.03.2018.godine. Način podnošenja zahtjeva glavnom državnom arhitekti, za davanje saglasnosti na idejno rješenje preciziran je Obavještenjem MORT-a od 21.12.2017.godine.

Idejni odnosno glavni projekat, mora biti urađen u skladu sa članom 7 Pravilnika o načinu izrade i sadržini tehničke dokumentacije ("Službeni list CG" broj 44/18) u elektronskoj formi plus 1 primjerak u analognoj formi za potrebe izvođenja radova na gradilištu.

Shodno Članu 74, stav 5 i 8 Zakona o planiranju prostora i izgradnji objekata („Službeni list CG“ broj 64/17, 44/18, 63/18, 11/19 i 82/20), u slučaju da organ za izdavanje posebnih tehničkih uslova / vodnih uslova / konzervatorskih uslova ne odgovori na službeni zahtjev ovog Sekretarijata u roku od 15 dana od dana prijema zahtjeva, smatraće se da je saglasani sa urbanističko-tehničkim uslovima utvrđenim na osnovu planskog dokumenta

23. PRILOZI

Kopije i preklopi grafičkih priloga PPPNOP-a sa digitalnim katastrom,
List nepokretnosti, Kopija katastarskog plana,
Građevinska i upotrebana dozvola,
Identifikacija čestice zemlje u odnosu na novi katastar,
Tehnički uslovi DOO Vodovod i Kanalizacija Budva

Samostalna savjetnica I za urbanizam,
arh. Maja Tišma dipl.inž.



Dostavljeno:

- Podnosiocu zahtjeva
- Urbanističko-građevinskoj inspekciji
- a/a



3600000322



104-919-18473/2021

**UPRAVA ZA KATASTAR
I DRŽAVNU IMOVINU****CRNA GORA****PODRUČNA JEDINICA
BUDVA**

Broj: 104-919-18473/2021

Datum: 01.12.2021.

KO: SVETI STEFAN

Na osnovu člana 173 Zakona o državnom premjeru i katastru nepokretnosti ("Sl. list RCG" br. 29/07, "Sl. list CG" br. 73/10, 032/11, 040/11, 043/15, 037/17 i 17/18), postupajući po zahtjevu OPŠTINA BUDVA SEKRETARIJAT ZA URBANIZAM I ODRŽIVI RAZVOJ, , za potrebe UTU izdaje se

LIST NEPOKRETNOSTI 435 - PREPIS

Podaci o parcelama									
Broj	Podbroj	Broj zgrade	Plan Skica	Datum upisa	Potes ili ulica i kućni broj	Način korišćenja Osnov sticanja	Bon. klasa	Površina m ²	Prihod
1236	1		15 1/13		ŠUMET	Dvorište		110	0.00
1236	1		15 1/13		ŠUMET	Bazen		21	0.00
1236	1		15 1/13		ŠUMET	Voćnjak 2. klase		7	0.23
1236	1	1	15 1/13		ŠUMET	Porodična stambena zgrada GRADENJE		147	0.00
Ukupno								285	0.23

Podaci o vlasniku ili nosiocu			
Matični broj - ID broj	Naziv nosioca prava - adresa i mjesto	Prava	Obim prava
1110958232016	KENTERA ANDRIJA PETAR TUDUROVIĆI Sveti Stefan	Korišćenje	1/1

Podaci o objektima i posebnim djelovima						
Broj	Podbroj	Broj zgrade	Način korišćenja Osnov sticanja Sobnost	PD Godina izgradnje	Spratnost/ Sprat Površina	Prava Vlasnik ili nosilac prava Adresa, Mjesto
1236	1	1	Porodična stambena zgrada GRADENJE	986	2P3 147	Svojina KENTERA ANDRIJA PETAR TUDUROVIĆI Sveti Stefan 1/1 1110958232016
1236	1	1	Nestambeni prostor GRADENJE 0	1	2P 62	Svojina KENTERA ANDRIJA PETAR TUDUROVIĆI Sveti Stefan 1/1 1110958232016
1236	1	1	Nestambeni prostor GRADENJE 0	2	2P 29	Svojina KENTERA ANDRIJA PETAR TUDUROVIĆI Sveti Stefan 1/1 1110958232016
1236	1	1	Stambeni prostor GRADENJE 0	3	1P 125	Svojina KENTERA ANDRIJA PETAR TUDUROVIĆI Sveti Stefan 1/1 1110958232016
1236	1	1	Stambeni prostor GRADENJE 0	4	P 97	Svojina KENTERA ANDRIJA PETAR TUDUROVIĆI Sveti Stefan 1/1 1110958232016
1236	1	1	Stambeni prostor GRADENJE 0	5	P1 118	Svojina KENTERA ANDRIJA PETAR TUDUROVIĆI Sveti Stefan 1/1 1110958232016

Ne postoje tereti i ograničenja.

Naplata takse je oslobođena na osnovu člana 17 Zakona o administrativnim taksama ("Sl.list CG, br. 18/19). Naplata naknade oslobođena je na osnovu člana 174 Zakona o državnom premjeru i katastru nepokretnosti ("Sl. list RCG" br. 29/07, "Sl. list CG" br. 73/10, 032/11, 040/11, 043/15, 037/17 i 17/18).



Ovlašćeno lice: 4

38001A TOMAŠEVIĆ

CRNA GORA

UPRAVA ZA KATASTAR I DRŽAVNU IMOVINU

PODRUČNA JEDINICA: BUDVA

Broj: 919-104-DJ-2166

Datum: 02.12.2021.



Katastarska opština: SVETI STEFAN

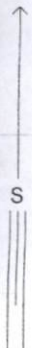
Broj lista nepokretnosti:

Broj plana: 15

Parcela: 1236/1

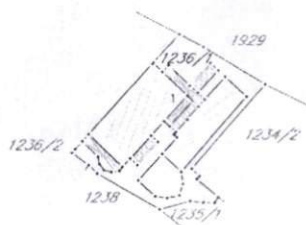
KOPIJA PLANA

Razmjera 1: 1000



4
679
500
6
574
500

4
679
500
6
574
500



4
679
400
6
574
500

4
679
400
6
574
500

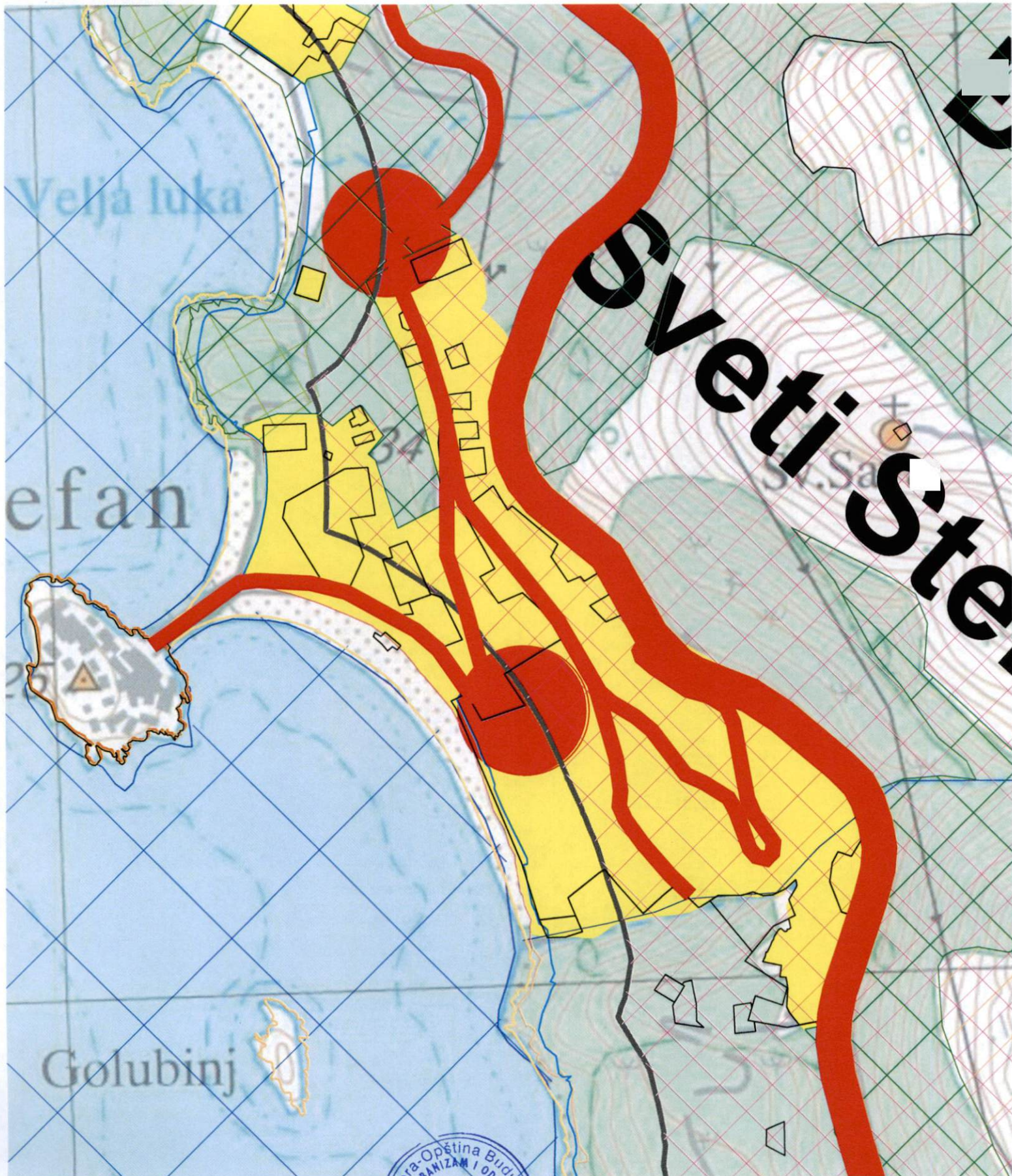


IZVOD IZ DIGITALNOG PLANA

Obradio: _____

Ovjerava
Službeno lice: _____

IZVOD IZ PPPNOP-a, Karta br. 14. Plan namjene površina,
(Službeni list CG, 56/18)



Samostalna savjetnica II za urbanizam
arh.Maja Tišma dipl.inž.

[Handwritten signature]



Budva, 23.12.2021. godine

LEGENDA

Granice

- Državna granica
- Granica opština
- Granica zahvata PPPN OP
- Unutrašnje morske vode
- Obalna linija
- Granica Morskog dobra
- Sektor
- Linija odnaka 100m
- Linija odnaka 1000m
- Pojas između 100 i 1000m namjena turizam

Mreža naselja

- Centar posebnog značaja (CSPZ)
- Centar regionalnog značaja (CRZ)
- Značajni lokalni centri (ZLC)
- Lokalni centri (LC)
- Primarno naselje (PN)

NAMJENA POVRŠINA

- Postojeća izgrađenost
- Površina naselja
- Detaljna razrada u okviru plana
- Posebne površine za turizam
- Bivša vojna lokacije predviđene za potencijalnu tu rističku valorizaciju
- Lokacije za ruralni razvoj

Indikatori za turističke zone od D1 - D6

- D1: Zona unutar zaštićenih cjelina - UNESCO D1
- D2: Zona unutar područja od posebnog prirodnog i kulturnog značaja - D2
- D3: Zona bez posebne zaštite i izgrađeni turistički predjeli - D3
- D4: Zona u ruralnim područjima - D4
- D5: Ostale turističke zone - D5

4. Površine za sport i rekreaciju

- Lokacije za golf terane (na osnovu strategije razvoja golfa Crme Gore)
- Površine za golf terane (prema planskoj dokumentaciji)
- Površine za sport i rekreaciju
- Internacionalni ronilački centar
- Regionalni zdravstveni centar

5. Površine za industriju i proizvodnju

- Površine za industriju i proizvodnju

6. Poljoprivredne površine

- Intenzivna poljoprivredna površina (intenzivna poljoprivreda)
- Posebna područja poljoprivrede (površine opuštenih površina)
- Ostale poljoprivredne i površine (ostale poljoprivredne površine)
- Lokacije za marikulturu

7. Šumske površine

- Šumske površine
- Park šume

8. Vodne površine

- Površina unutrašnjeg mora
- Površina teritorijalnog mora
- Površina epikontinentalnog pojasa
- Solna i solane
- Zaslanjene vode u šta za rijeka koje se utiruju u mora
- Jezera
- Rijeka

9. Ostale prirodne površine

- Ostale prirodne površine
- Stjenovite obale (gračar, oštra, perij)
- Plaža

10. Površine posebne namjene i specijalni režimi korišćenja

- Površine za obradu, sanaciju i iskorišćenje otpada (otpadni otpad i otpadna voda)
- Koncesiona područja (Lokacije mineralnih sirovina i površine eksploatacionih pojava)
- Granica naftonosnog istra žnog pojasa
- Duboke istražne bušotine
- Oštećeni prirodni ili kulturni pejzaži - preoblikovanje PO
- Površine za potrebe odbrane
- Kulturna dobra (Zaštićeno područje Kotora (strogi režim i bufer zona))
- Predložena granica zaštite i granice zaštićene obalne evidencije kulturnih pejzaža, arheoloških rezervata ruralnih cjelina i infrastrukturnih važnih objekata (putevi)
- Granica Urbanog jezgra Štrog grad sa podgrađima
- Vizuelna osa (HA studije) ruralnih cjelina i infrastrukturnih važnih objekata (putevi)
- Granica Urbanog jezgra Štrog grad sa podgrađima
- Vizuelna osa (HA studije)

PPPN za Obalno područje Crme Gore do 2030.

Naziv gr. priloga: PLAN NAMJENE POVRŠINA

Naručilac: MINISTARSTVO ODRŽIVOG RAZVOJA I TURIZMA

Oznaka sjevera:

Obrađivač: RZUP, Horwath HTL, Podgorica, Zagreb, Kotor

Razmjera: R 1:50000

Br. priloga: 14

11. Površine tehničke infrastrukture
Elementi transportnog sistema

- Autoput
- Autoput - alternativna trasa
- "Brza saobraćajnica"
- Derivisana rasvjetnica
- Magistralni put
- Regionalni put
- Lokalni put
- Ostali putevi/staze
- Eurovelo 8
- Željeznička pruga
- Aerodrom
- Letjeliste
- Drop zona
- Stalni granični prelaz
- Međunarodna luka
- Lokalna luka
- Marina
- Sidraće
- Kruzer terminal
- Terminal integralnog transporta
- Trajekt
- Pristan
- Stalni granični pomorski prelaz
- Sezonski granični pomorski prelaz
- Stalni granični vazdušni prelaz
- Kanal Bojana - Port Milena
- Plovidni put kroz Boku Kotorsku
- Istočno Jadranski plovidni put

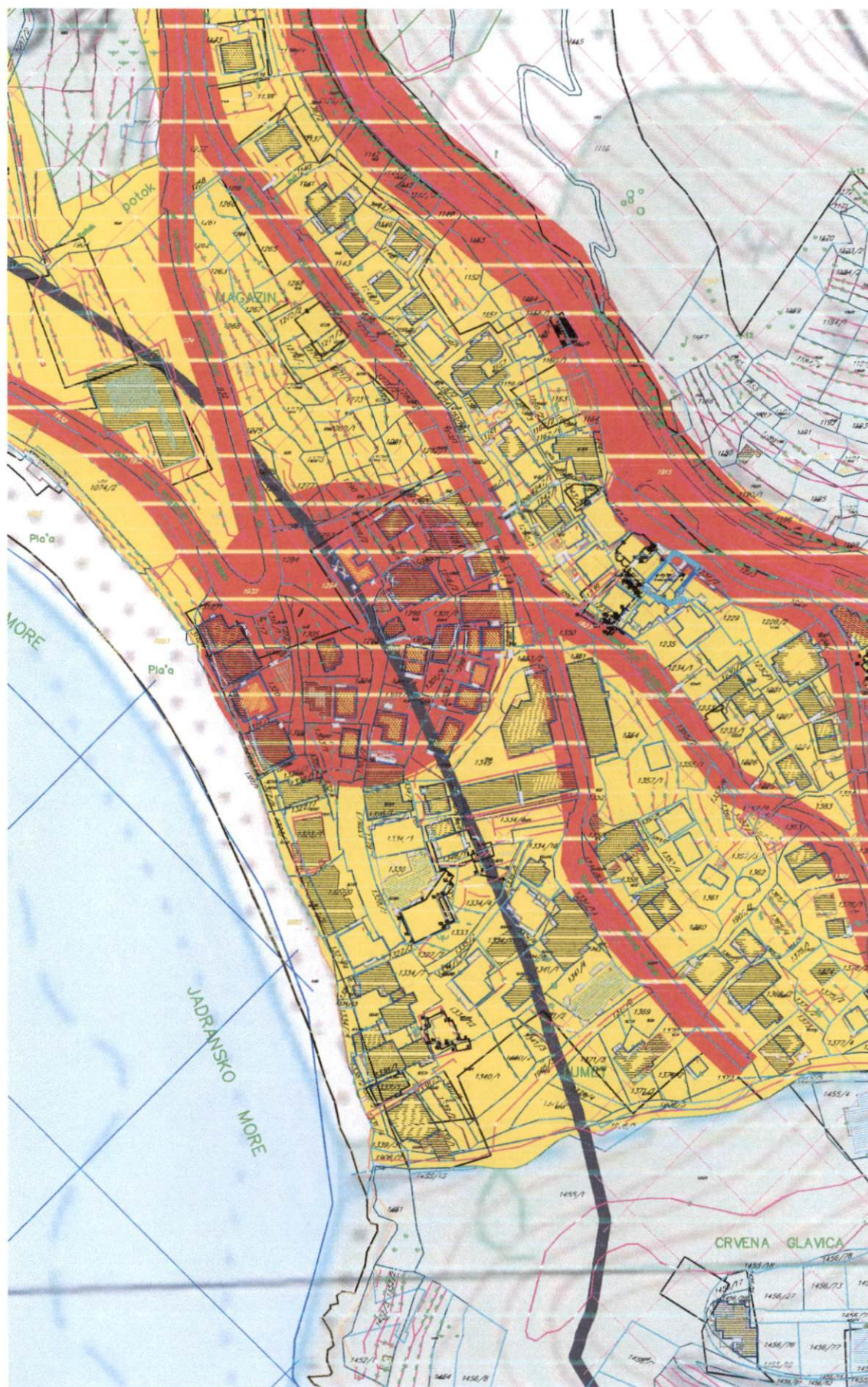
- Trasa planiranog dalekovoda 400kV
- Lokacije predviđene za konvertersko postrojenje (električne stanice)
- Tažka izlaska kablova iz mora
- Solarne farme (strategije)
- Vjetroelektrane
- Potencijalne lokacije za vjetroelektrane

12. Ostale površine

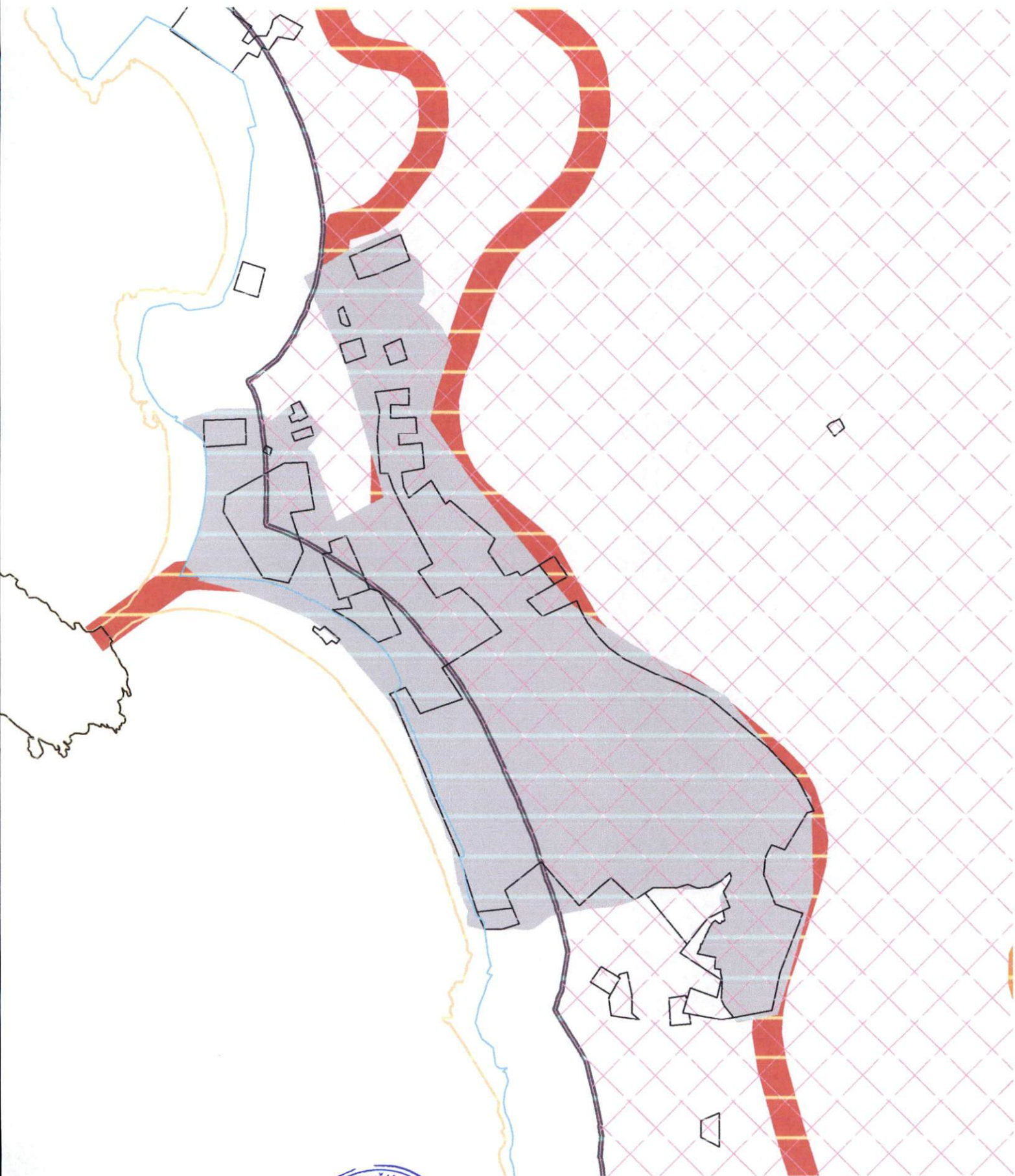
- 12.1. Površine za obradu, sanaciju i iskorišćenje otpada
- 12.2. Koncesiona područja
- 12.3. Granica naftonosnog istra žnog pojasa
- 12.4. Duboke istražne bušotine
- 12.5. Oštećeni prirodni ili kulturni pejzaži - preoblikovanje PO
- 12.6. Površine za potrebe odbrane
- 12.7. Kulturna dobra
- 12.8. Predložena granica zaštite i granice zaštićene obalne evidencije kulturnih pejzaža, arheoloških rezervata ruralnih cjelina i infrastrukturnih važnih objekata (putevi)
- 12.9. Granica Urbanog jezgra Štrog grad sa podgrađima
- 12.10. Vizuelna osa (HA studije) ruralnih cjelina i infrastrukturnih važnih objekata (putevi)
- 12.11. Granica Urbanog jezgra Štrog grad sa podgrađima
- 12.12. Vizuelna osa (HA studije)



Preklop dostupnog digitalnog katastra za KO Sveti Stefan sa kartom br. 14. Plan namjene površina, iz obuhvata PPPNOP (Službeni list CG, 56/18)



IZVOD IZ PPPNOP-a, Karta br. 14a. Građevinska područja,
(Službeni list CG, 56/18)



Samostalna savjetnica II za urbanizam
arh.Maja Tišma dipl.inž. M.P.








Budva, 23.12.2021. godine

PPP za Obalno područje Crne Gore do 2030.

Naziv gr. priloga:

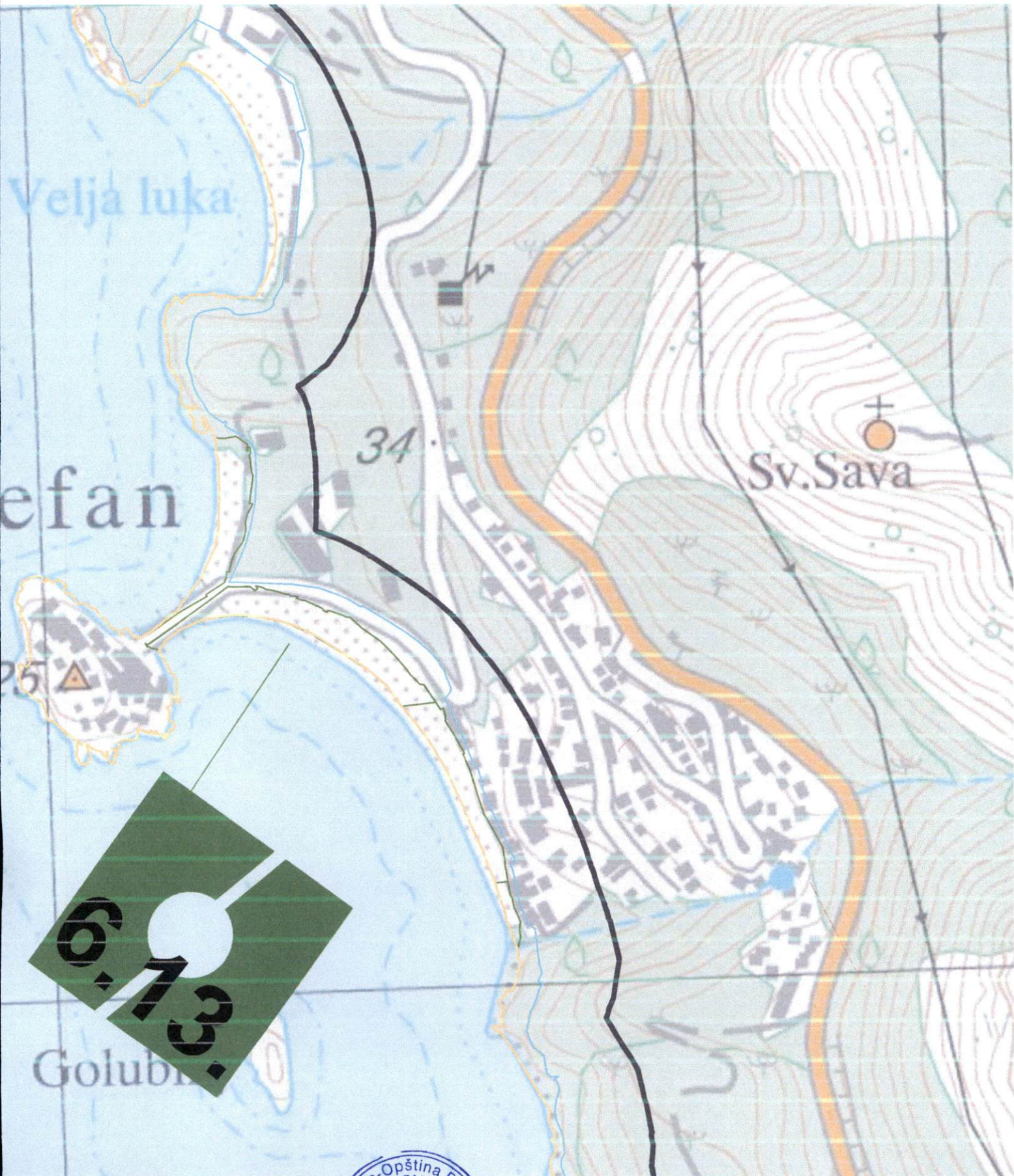
GRAĐEVINSKA PODRUČJA

Naručilac:	Oznaka sjevera:
 MINISTARSTVO ODRŽIVOG RAZVOJA I TURIZMA	
Obradivač:	Razmjera:
 Podgorica	R 1:50000
 Horwath HTL <small>Hotel, Tourism and Leisure</small> Zagreb	Br. priloga:
 Kotor	14a

LEGENDA

Tipovi građevinskih područja

	Građevinska područja naselja - urbana
	Građevinska područja naselja - ruralna
	Izdvojeni dijelovi GP naselja
	Detaljna razrade u okviru plana
	Obalna linija
	Granica zahvata Morskog dobra
	Linija odmaka 100m
	Linija odmaka 1000m
	Pojas između 100 i 1000m namjena turizam




Samostalna savjetnica II za urbanizam
arh.Maja Tišma dipl.inž.




Budva, 23.12.2021. godine

LEGENDA

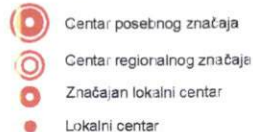
GRANICE



POSEBNI REŽIMI KORISNENJA PROSTORA

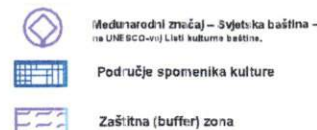


CENTRI NASELJA



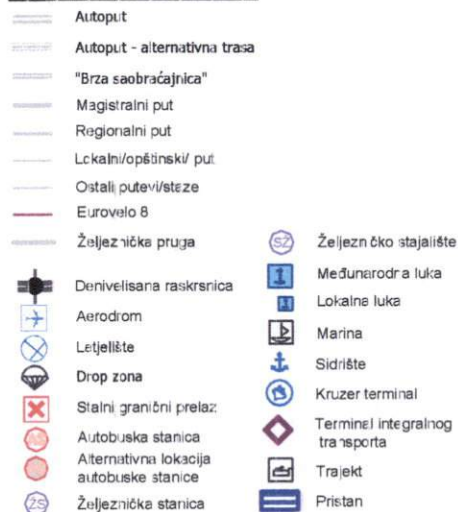
NEPOKRETNNA KULTURNA BAŠTINA

Postojeća zaštićena područja i objekti



LEGENDA

ELEMENTI TRANSPORTNOG SISTEMA



OPŠTINA BUDVA


Graditeljska baština



1. Stari grad Budva
2. Manastir Travarica
3. Manastir Nebavići
4. Sveti Stefan
5. Crkva Sv. Trojice
6. Manastir Stanjevići
7. Crkva Sv. Ivana Krstitelja
8. Crkva Sv. Marije na Pusti
9. Manastir Gradsko
10. Ostaci vili Rustice sa mozaikom
11. Ostaci vili Urbane
12. Crkva Sv. Save
13. Manastir Podstrog
14. Manastir Đurđevac
15. Manastir Podlav
16. Manastir Doljevo
17. Crkva Sv. Dinstrija
18. Most na Velikoj vodi
19. Ostaci katedrale Lisozetri
20. Prostor između hotela "Avala" i gradskih bedema, arh. lok.
21. Crkva Sv. Tome
22. Crkva Sv. Krata
23. Crkva Sv. Nikole
24. Drobnji pijesak
25. Crkva Sv. Petra
26. Trkva Gospar

PRIRODNA BAŠTINA

Postojeća zaštićena područja



6. Spomenik prirode:
 - 6.1. Buljarica
 - 6.2. Drobnji pijesak-plaža
 - 6.3. Lovor-Oleander kod Sopota - Risani
 - 6.4. Lučice - plaža
 - 6.5. Mala plaža
 - 6.6. Milučer plaža
 - 6.7. Mojren plaža
 - 6.8. Park dvorca Petrovića na Topolici
 - 6.9. Pećin plaža
 - 6.10. Pržno plaža - Plavo Horizonti
 - 6.11. Ratac sa Žukotrljicom
 - 6.12. Savinska Dubrava
 - 6.13. Sveti Stefan plaža
 - 6.14. Topolica plaža
 - 6.15. Valdanoš
 - 6.16. Velika plaža
 - 6.17. Veliki gradski park u Tivtu
 - 6.18. Velji pijesak

Spomenik prirode, predio izuzetnih prirodnih cvlika:

- 6.19. Brdo Spas

Predložena za brisanje /Sivovenska plaža/

Postojeći regionalni park **Orien** (nije upisan u centralni registar)

Potencijalna zaštićena prirodna područja

- I Nacionalni park - Orjen
- II Regionalni park - Vrnac
- III Spomenik prirode - Platamuni
- IV Spomenik prirode - Zona oko ostrva Katič i Sveta Nedelja
- V Regionalni park - Rumlja
- VI Spomenik prirode - Zona oko Ostrva Ulcinj sa Vučjom uvalom
- VII Spomenik prirode - Šasko jezero
- VIII Spomenik prirode - Ulcinjnska Solana sa knetama
- IX Spomenik prirode - Ada Bojana

EMERALD mreža - područja od posebnog interesa za zaštitu

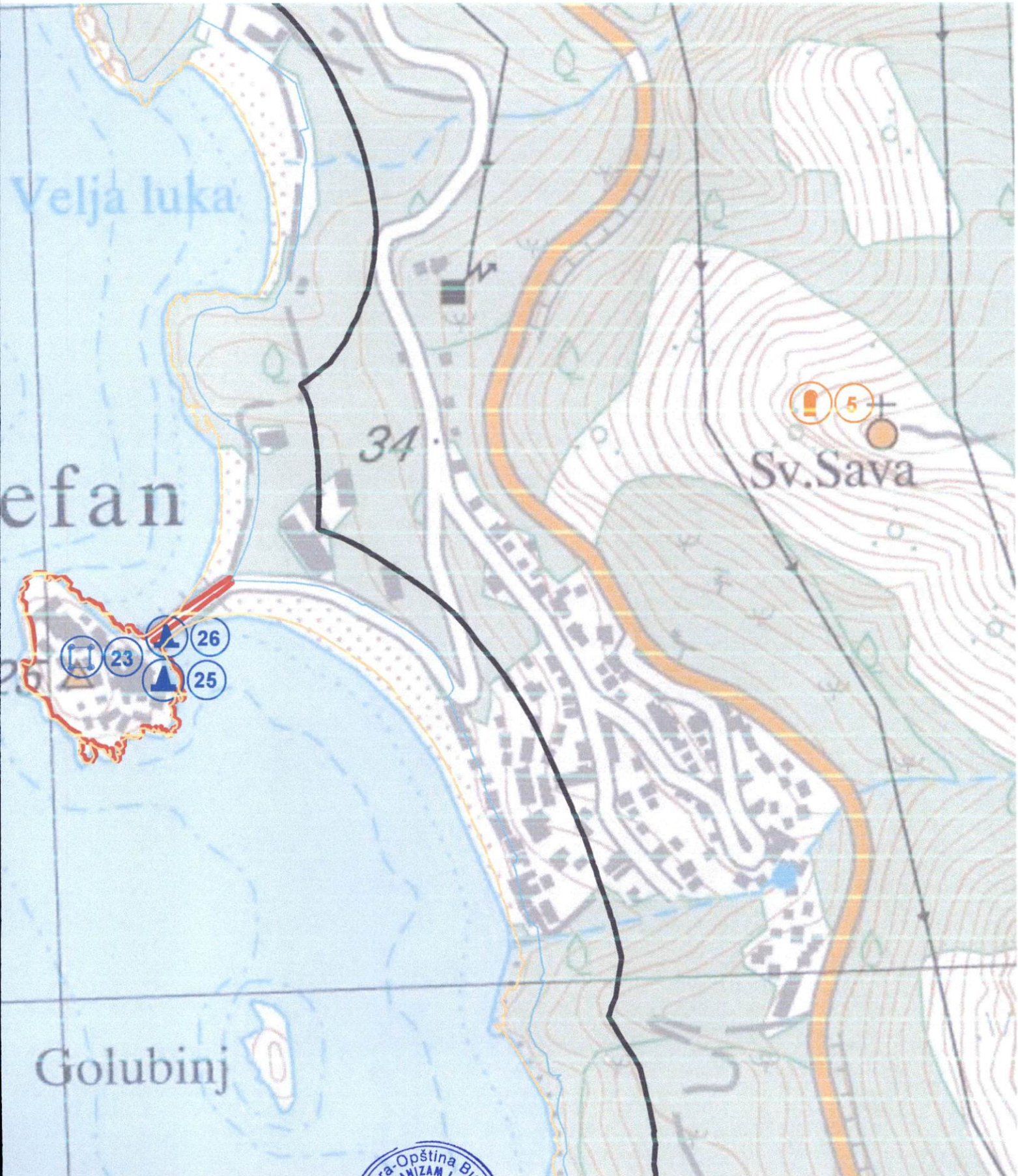
EMERALD mreža u Crnoj Gori sastoji se od 32 lokaliteta, a od toga u primorskom regionu 13:

- Kotorsko-Risenski zaliv
- Orjen
- Platamuni
- Lovćen
- Ostrvo Katiči
- Rumlja
- Tivatska solina
- Velika plaža i Solana
- Buljarica
- Šasko jezero, rijeka Bojana
- Brdo Spas
- Knete i Ada
- Plaža Pećin
- Skadarsko jezero

Morski habitati

- Kod uvala Valdanoš
- Lustica: od Mamule do rta Macka
- Od rta Komina do ostrva Stari Ulcinj
- Od rta Traste do Platamuna
- Od rta Volujica do Dobrih Voda
- Predloženo zaš. područje u moru - Katič
- Seka Đerani i južni dio V. Plaže do delte Bojana

Estuar Bojana



Samostalna savjetnica II za urbanizam
arch.Maja Tišma dipl.inž.



Budva, 23.12.2021. godine

OPŠTINA BUDVA

KULTURNA DOBRA

- 1 Crkva Sv. Dimitrija, Brajići
- 2 Spomen - ploča kod Sela Lapčiči, posvećena 13. julsom ustanku
- 3 Tvrđava Kosmač
- 4 Spomen poginulim u NOR-u i spomen ploča na Brajićima
- 5 Spomen - ploča u znak borbe od 18. jula 1941. godine, Brajići
- 6 Crkva Sv. Petra, Mažići
- 7 Spomen - ploča podignuta na osnovnoj školi u Mainama posvećena 13. julsom ustanku
- 8 Spomen - ploča podignuta pored sela Stanišiči, posvećena borcima i toku NOB
- 9 Spomen - ploča posvećena formiranju prvog partizanskog bataljona, Orđevica
- 10 Spomen-ploča podignuta na mjestu Tolinjak kod Budve posvećena devetorici strijeljanih rodoljuba iz ovog kraja
- 11 Manastir Podlastva
- 12 Crkva Sv. Jovana Krstitelja
- 13 Crkva Sv. Trojice
- 14 Crkva Santa Marija in Punta, Stari grad
- 15 Bedemi sa bastionima i stari grad Budva
- 16 Crkva Sv. Sava Osvećeni, Stari grad
- 17 Spomen - ploča u Budvi na zgradi današnje apoteke, Stari grad
- 18 Prostor između hotela Avala i gradskih bedema
- 19 Ostaci vile Urbane u recepciji bivšeg hotela Avala
- 20 Manastir Podostrog
- 21 Most iz Napoleonove epohe
- 22 Crkva Sv. Nikole, ostrvo Sv. Nikola
- 23 Sv. Stefan
- 24 Manastir Praskvica
- 25 Spomen - ploča u Sv. Stefanu posvećena narodnom heroju Vukici Mitroviću
- 26 Spomen - ploča posvećena strijeljanim rodoljubima ovog kraja, Sv. Stefan
- 27 Spomen - ploča posvećena Vasu Mitroviću, Pržno
- 28 Manastir Duljevo
- 29 Spomen - ploča podignuta na rodnoj kući narodnog heroja Nika Andusa u selu Tudorovići
- 30 Manastir Reževići
- 31 Spomen česma posvećena Stani P. Vuković, Pržno
- 32 Drobnji pijesak
- 33 Crkva Sv. Krsta, Kruševica
- 34 Spomen - ploča na mjestu pogibije Stane i Milice Medigović
- 35 Crkva Sv. Krsta, Novoselje
- 36 Manastir Stanjevići sa crkvom Sv. Trojice
- 37 Tvrđava Đurđevac
- 38 Spomen - ploča posvećena poginulim rodoljubima u bici na Paštrovnici 25. marta 1942. godine
- 39 Ostaci vile Rustike sa mozaikom
- 40 Crkva Sv. Tome, Petrovac
- 41 Ostaci kastela i Lazareta
- 42 Spomenik u Petrovcu posvećen poginulim Paštrovićima u NOB, Lazaret
- 43 Spomen - ploča u Petrovcu podignuta na zgradi NOO Petrovac posvećena revolucionarnom radu
- 44 Spomen - ploča poginulim u Petrovcu, kod invalidskog odmarališta, posvećena šestorici rodoljuba strijeljanih od strane okupatora 1941. godine
- 45 Spomen - ploča u Petrovcu na tvrđavi Lazaret podignuta u spomen rodoljuba palih u NOR-u
- 46 Spomen - ploča podignuta u selu Buljarica, posvećena poginulim rodoljubima iz tog kraja
- 48 Manastir Gradište

EVIDENTIRANI OBJEKTI I LOKALITETI SA POTENCIJALNIM KULTURNIM VRIJEDNOSTI

- 1 Škola Zečevo selo, Pobori
- 2 Hotel Mogren
- 3 Spomen dom Crvena komuna, Reževići
- 4 Hotel Palas, Petrovac
- 5 Spomen dom Crvena komuna, Petrovac
- 6 Kanjoševa kula, Buljarica
- 1 Crkva Sv. Jovana Preteče, Stanišiči
- 2 Crkva Sv. Petke, Podmaine
- 3 Crkva Sv. Neđelje, Zečevo selo, Pobori
- 4 Crkva Sv. Save, Rijeka Reževići
- 5 Crkva Sv. Dimitrija, Tudorovići
- 6 Crkva Sv. Jovana, Tudorovići
- 7 Crkva Sv. Petke, Tudorovići
- 8 Saborna crkva Sv. Nikole Tudorovići
- 9 Crkva Sv. Ilije, Petrovac
- 10 Crkva i samostan Sv. Vida, Petrovac
- 11 Crkva Sv. Neđelje, Petrovac
- 12 Crkva Sv. Mine, Gradac, Buljarica
- 13 Crkva Sv. Vrača, Buljarica
- 14 Crkva Sv. Anton, Mogren
- 1 Tvrđava Mogren
- 1 Tumul Kosmač
- 2 Tumul, Brda
- 3 Tumul, Vjetreno (Mijovića krš)
- 4 Tumul Kapa
- 5 Armenkova gomila, Drenovice (Kneževo selo)
- 6 Tumul Rebro, Petrovac
- 7 Tumuli Granice, Brajići
- 8 Austrougarsko utvrđenje i tumul, Paštrovska gora
- 9 Tumul Krstac
- 10 Tumul na prevoju Krstac
- Arheološki rezervat Gorica

LEGENDA GRANICA I OBUHVATA

	Granica zahvata PPPN za Obalno područje CG
	Granica zahvata opština
	Obalna linija
	Granica Morskog dobra
	Linija odmaka od 100m
	Linija odmaka 1000m
	Predložena granica zaštite i granica zaštićene okoline evidentiranih kulturnih pejzaža, arheoloških rezervata ruralnih cjelina i infrastrukturnih većih objekata (putevi)
	Granica obuhvata kulturno - istorijske cjeline
	Granica i obuhvat nacionalnog parka (NP)
	Područje Kotora upisano na Listu svjetske baštine UNESCO - a
	Kulturno dobro nominovano za svjetsku baštinu

LEGENDA SIMBOLA

KULturna DOBRA

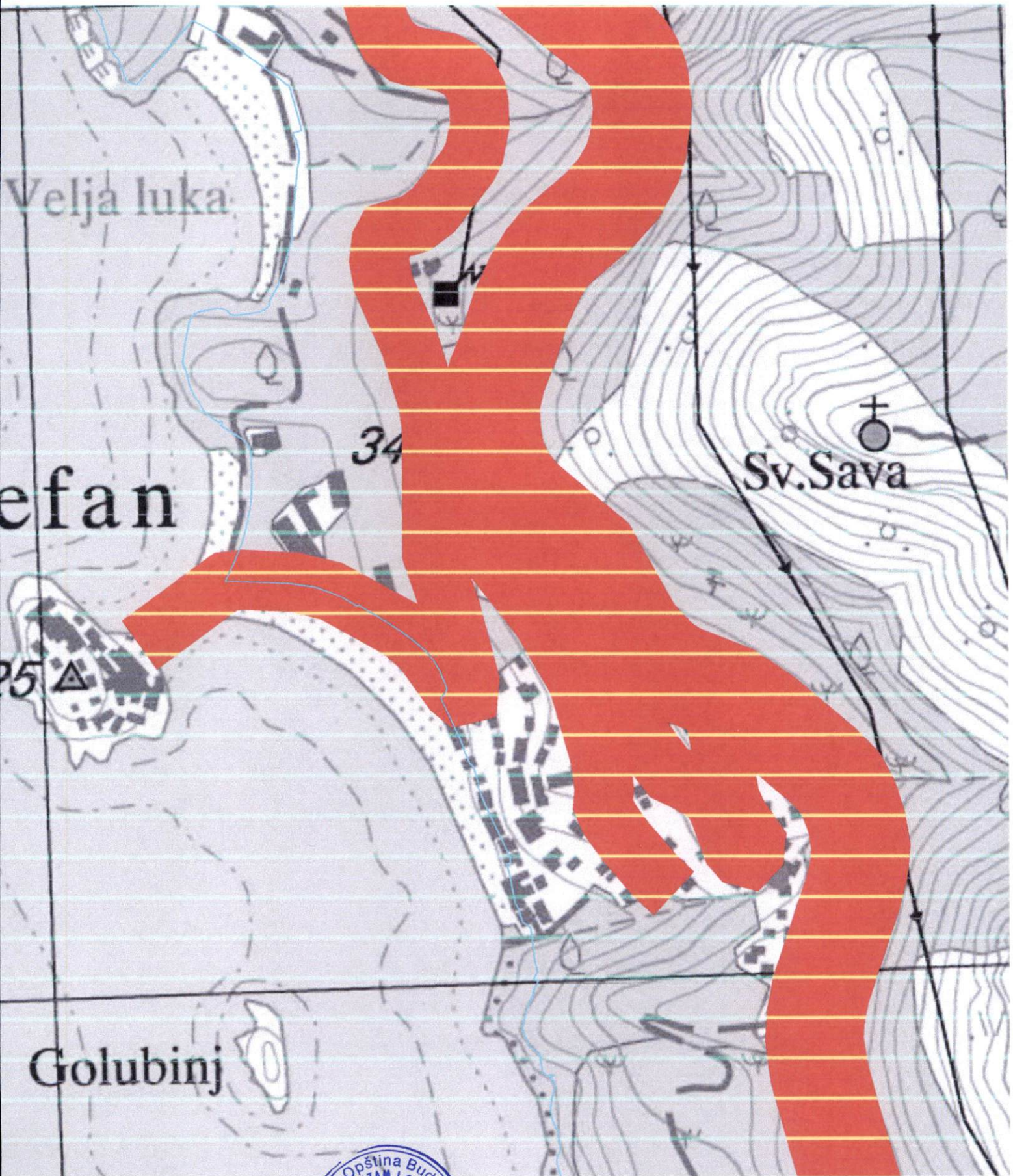
Međunarodnog značaja	Nacionalnog značaja	Lokalnog značaja	
			Arheološki lokaliteti
			Arheološki lokaliteti - gomile i tumuli
			Sakralni objekti
			Profani objekti
			Fortifikacije
			Urbane cjeline
			Urbane cjeline sa podgrađem
			Infrastrukturni objekti
			Spomen obilježja
			Kulturni pejzaž

EVIDENTIRANI OBJEKTI I LOKALITETI SA POTENCIJALNIM KULturnIM VRIJEDNOSTIMA

	Arheološki lokaliteti
	Arheološki lokaliteti - gomile i tumuli
	Sakralni objekti
	Profani objekti
	Fortifikacije
	Urbane cjeline
	Urbane cjeline sa podgrađem
	Infrastrukturni objekti
	Spomen obilježja
	Kulturni pejzaž

ELEMENTI TRANSPORTNOG SISTEMA

	autoput
	autoput - alternativna trasa
	"brza saobraćajnica"
	magistralni put
	regionalni put
	lokalni/opštinski put
	ostali putevi/staze
	eurovelo 8
	željeznička pruga
	denivelisana raskrsnica
	aerodrom
	letjelište
	drop zona
	stalni granični prelaz
	autobuska stanica
	alternativna lokacija autobuske stanice
	željeznička stanica
	željezničko stajalište
	međunarodna luka
	lokalna luka
	marina
	sidrište
	kruzer terminal
	terminal integralnog transporta
	trajekt
	pristan



Samostalna savjetnica II za urbanizam
M.P.
arh.Maja Tišma dipl.inž.

Budva, 23.12.2021. godine







LEGENDA

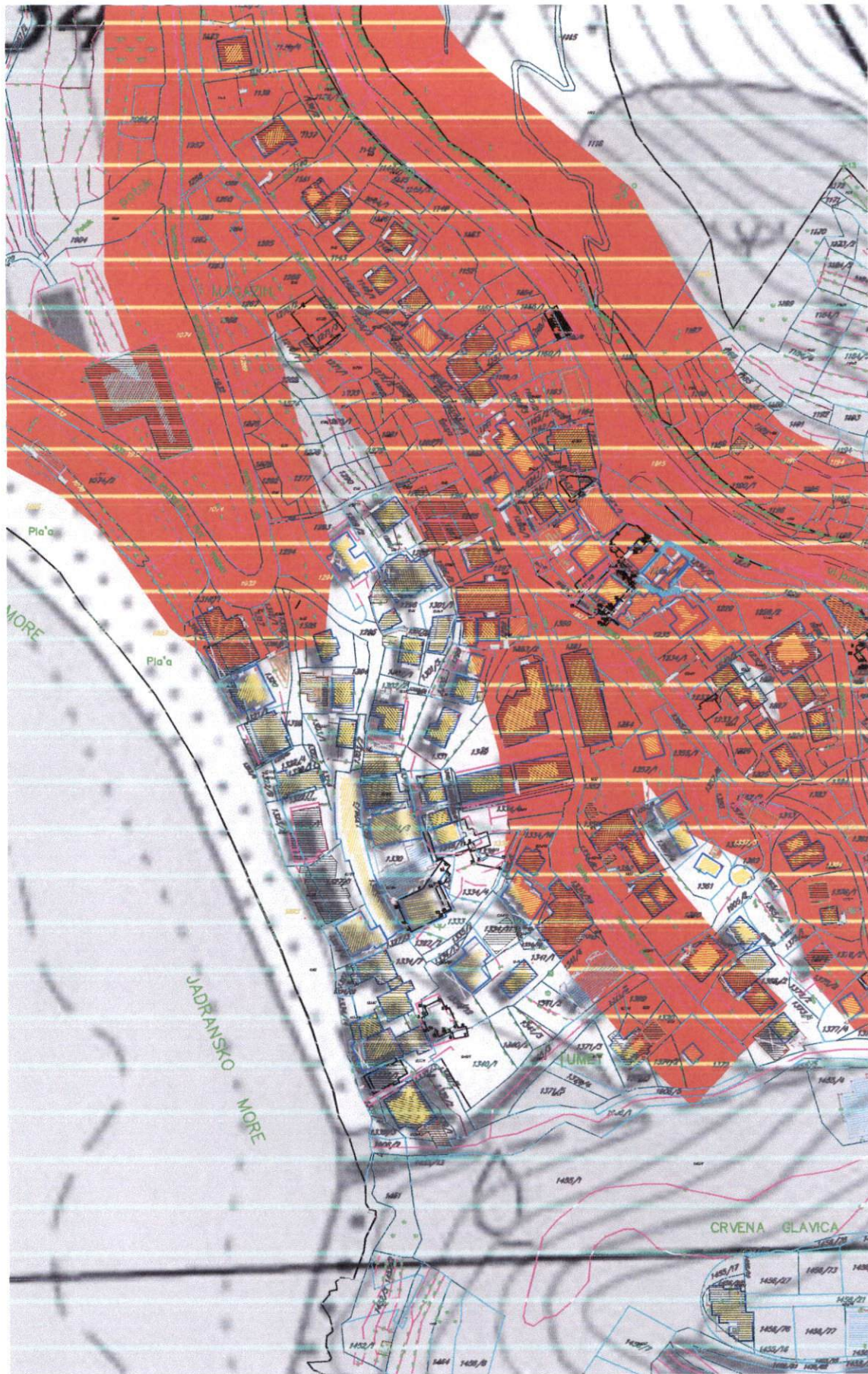
ELEMENTI TRANSPORTNOG SISTEMA

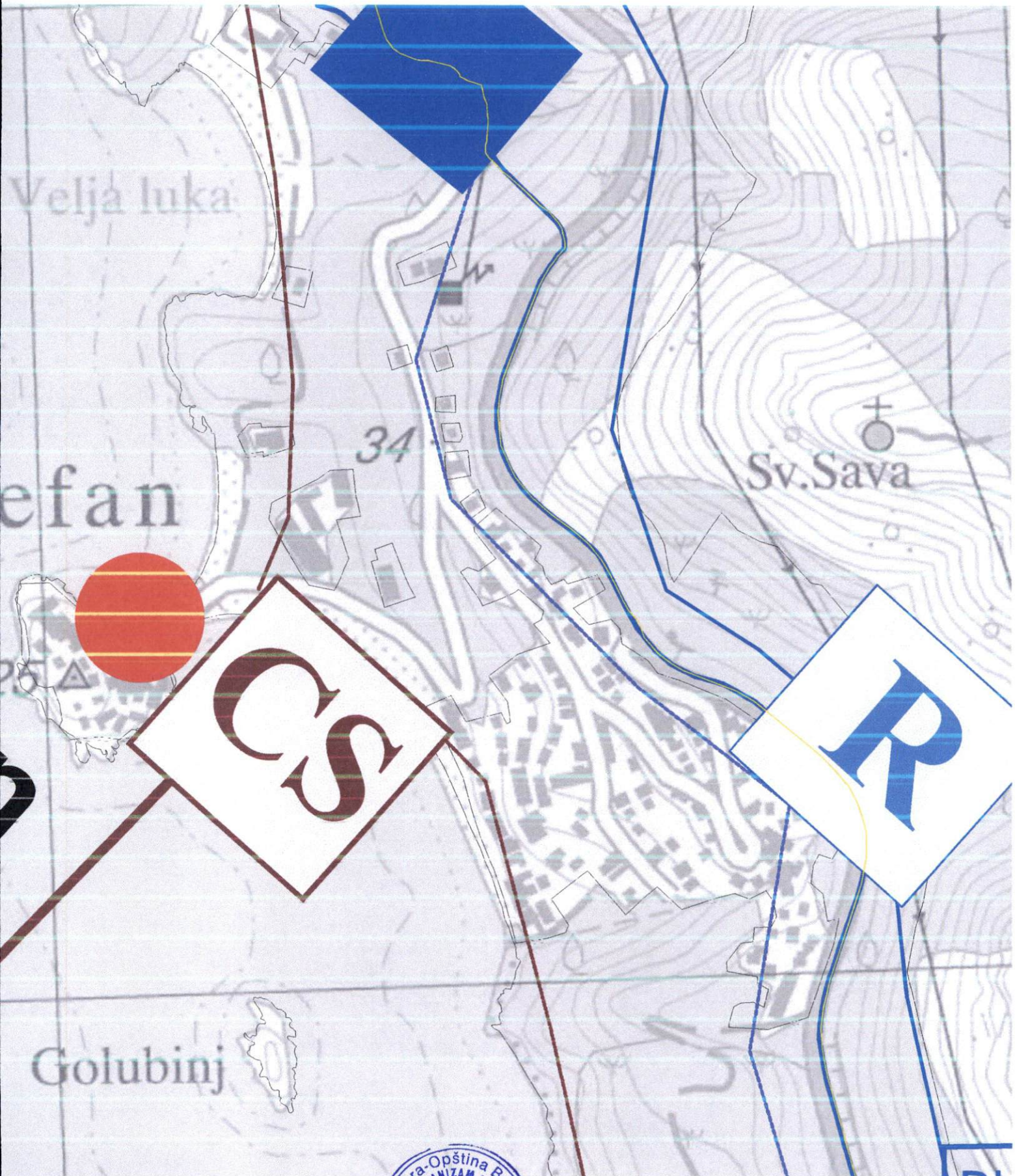
-  autoput
-  autoput - alternativna trasa
-  "brza saobraćajnica"
-  "brza saobraćajnica" - alternativna trasa
-  magistralni put
-  regionalni put
-  opštinski put
-  staze
-  eurovelo 8
-  željeznička pruga
-  denivelisana raskrsnica
-  aerodrom
-  letjelište
-  drop zona
-  stalni granični prelaz
-  granični pomorski prelaz
-  autobuska stanica
-  željeznička stanica
-  željezničko stajalište
-  međunarodna luka
-  lokalna luka
-  marina
-  sidrište
-  kruzer terminal
-  terminal integrainog transporta
-  trajekt
-  pristan

CENTRI NASELJA

-  centar posebnog značaja
-  centar regionalnog značaja
-  značajan lokalni centar
-  lokalni centar

Preklop dostupnog digitalnog katastra za KO Sveti Stefan sa kartom br. 19. Plan saobraćajne infrastrukture, iz obuhvata PPPNOP (Službeni list CG, 56/18)





Samostalna savjetnica II za urbanizam
arh.Maja Tišma dipl.inž.



Budva, 23.12.2021. godine























Granice

	Državna granica
	Granica opština
	Granica zahvata PPPN GP
	Granica zahvata Morskog dobra
	Unutrašnje morske vode

Mreža naselja

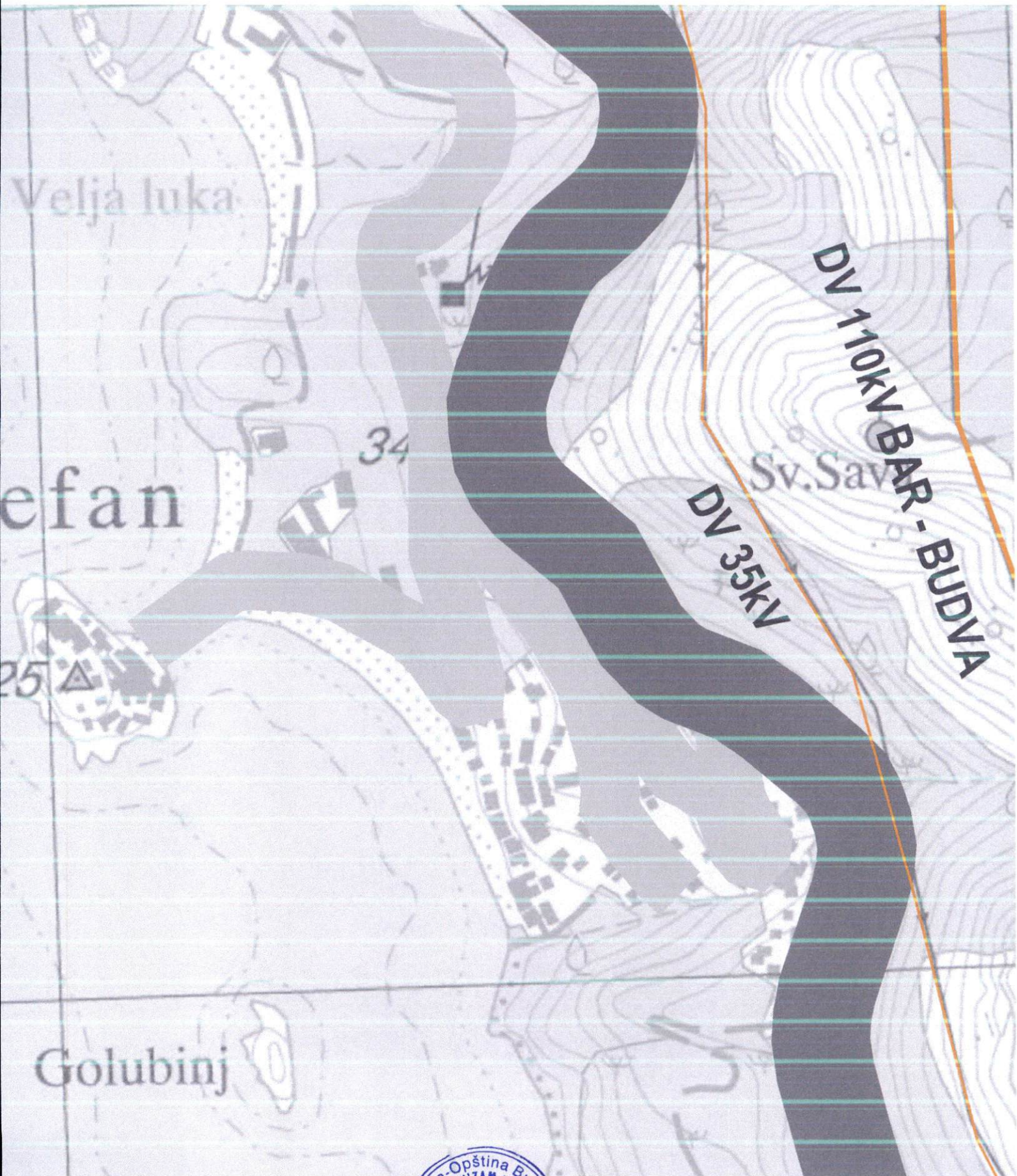
	Centar posebnog značaja /Cetinje/
	Centar regionalnog značaja /Herceg Novi-Kotor-Tivat, Budva i Bar-Ulcinj/
	Značajni lokalni centar /Bijela, Igalo, Risan, Perast, Radanovići, Petrovac, Sutomore i Virpazar/
	Lokalni centar /Sutorina, Kruševica, Dragalj, Crkvice, Radovići, Ostros i Vladimir/
	Primarno seosko naselje /Podi, Najježići, Đuraševići, Podostrog, Zupci, Zoganj, ... /

Hidrotehnička infrastruktura

	Regionalni vodovod		Postojeći rezervoar
	Regionalni vodovod - planirani		Planirani rezervoar
	Postojeći lokalni vodovod		Postojeća crpna stanica
	Planirani lokalni vodovod		Postojeća prekidna komora
	Postojeća kanalizaciona cijev		Postojeće izvorište
	Planirani kanalizaciona cijev		Priključak lokalnog vodovoda na RVS
	Postojeći podmorski ispust		Postojeće PPOV
	Planirani podmorski ispust		Planirano PPOV
	Podmorski ispust koji se ukida		Postojeća crpna za otpadne vode stanica
	Rezervoar regionalnog vodovoda		Planirana crpna stanica za otpadne vode
	Planirana platforma za tankovanje regionalnog vodovoda		
	Postojeći optički kabal uz regionalni vodovod		

Preklop dostupnog digitalnog katastra za KO Sveti Stefan sa kartom br. 120. Plan hidrotehničke infrastrukture, iz obuhvata PPPNOP (Službeni list CG, 56/18)













Samostalna savjetnica II za urbanizam
arh.Maja Tišma dipl.inž.














Budva, 23.12.2021. godine




LEGENDA

	Granica Crne Gore		Centar posebnog značaja
	Granica PPPN OP		Centar regionalnog značaja
	Granica opštine		Značajan lokalni centar
	Obalna linija		Lokalni centar

ELEKTROENERGETSKA INFRASTRUKTURA

	Postojeća trafostanica TS
	Planirana trafostanica TS
	Postojeći elektrovod 400kV
	Planirani elektrovod 400kV i koridor
	Postojeći elektrovod 110kV
	Planirani elektrovod 110kV
	Postojeći elektrovod 110kV koji se ukida
	Postojeći elektrovod 35kV
	Planirani elektrovod 35kV
	Postojeći elektrovod 35kV koji se ukida
	Podzemni podvodni kabal/optički kabal (DC kabal Crna Gora - Italija plan)

Napomena: Prikazane trase predstavljaju koridore elektrovodova.

	Potencijalne lokacije za solarne elektrane
	Planirane vjetroelektrane
	Potencijalne lokacije za vjetroelektrane



Samostalna savjetnica II za urbanizam
arh.Maja Tišma dipl.inž.



Budva, 23.12.2021. godine

LEGENDA



Granica Crne Gore



Granica PPPN OP



Granica opštine



**Trasa optičkog kabla
Crnogorskog Telekom**



**Trasa optičkog kabla
u vlasništvu JP Željeznice**



**Postojeća bazna stanica
mobilne telefonije**



**Planirana bazna stanica
operatera mobilne telefonije**