



CRNA GORA
OPŠTINA BUDVA

Sekretarijat za urbanizam i održivi razvoj

Trg Sunca br. 3, 85310 Budva, Crna Gora, tel: +382 33 451 287, e-mail: urbanizam.bd@budva.me

Broj: 06-332/22-756/3
Budva, 30.08.2022. godine

Sekretarijat za urbanizam i održivi razvoj Opštine Budva, rješavajući po zahtjevu ANĐELIĆ VESNE na osnovu člana 74 Zakona o planiranju prostora i izgradnji objekata ("Službeni list CG", br. 64/17, 44/18, 63/18, 11/19, 82/20 i 86/22), Uredbe o povjeravanju dijela poslova Ministarstva ekologije, prostornog planiranja i urbanizma ("Službeni list CG" br. 87/18, 28/19, 75/19, 116/20, 76/21 i 141/21), Pravilnika o obrascu za izdavanje urbanističko tehničkih uslova ("Službeni list CG" br. 70/17), Prostornog plana posebne namjene za obalno područje („Službeni list CG“ br. 56/18) i DUP „BULJARICA I“ ("Službeni list CG" - opštinski propisi br. 34/16), evidentiranog u Centralnom registru planske dokumentacije, izdaje:

URBANISTIČKO-TEHNIČKE USLOVE
za izradu tehničke dokumentacije za
izgradnju objekta

1. URBANISTIČKA PARCELA

Blok broj: IV

Urbanistička parcela broj: IV-48 koju čini

Dio katastarske parcele broj 358/2 KO Buljarica I

Dio katastarske parcele broj 358/2 KO Buljarica I ulazi u trasu saobraćajnice po DUP-u.

Tačni podaci o katastarskim parcelama koje čine predmetnu urbanističku parcelu utvrdiće se kroz izradu Elaborata parcelacije po planskom dokumentu. Elaborat izrađuje ovlašćena geodetska organizacija i isti mora biti ovjeren od strane Uprave za katastar i državnu imovinu - PJ Budva.

2. POSTOJEĆE STANJE NA URBANISTIČKOJ / KATASTARSKOJ PARCELI

U listu nepokretnosti broj 1130 za KO Buljarica I, od 11.08.2022.godine, na **katastarskoj parceli broj 358/2** upisan je voćnjak 2. klase površine 237m². Na kat. parceli nema upisanih objekata. Na kat. parceli nema upisanih tereta i ograničenja, a kao vlasnik upisana je Popović Miroslava. Potrebno je regulisati imovinsko pravne odnose sa vlasnicom kat. parcele.

3. PLANIRANA NAMJENA OBJEKTA

MN – Površine za mješovite namjene

Površine mješovite namjene su površine koje su predviđene za stanovanje i za druge namjene koje ne predstavljaju značajnu smetnju stanovanju, od kojih ni jedna nije preovlađujuća.

Na ovim površinama, planskim dokumentom mogu se predvidjeti i:

- stambeni objekti;
- objekti koje ne ometaju stanovanje, a koje služe za opsluživanje područja;
- trgovina, objekti za upravu, kulturu, školstvo, zdravstvenu i socijalnu zaštitu, sport i rekreaciju, vjerski objekti i ostali objekti društvenih djelatnosti koji služe potrebama stanovnika područja obuhvaćenog planom;
- ugostiteljski objekti i objekti za smještaj turista; - privredni objekti, skladišta, stovarišta, koji ne predstavljaju bitnu smetnju pretežnoj namjeni;
- objekti komunalnih servisa koji služe potrebama stanovnika područja;
- stanice za snabdijevanje motornih vozila gorivom (pumpne stanice), u skladu sa posebnim propisom;
- parkinzi i garaže za smještaj vozila korisnika (zaposlenih i posjetilaca);
- objekti i mreže infrastrukture;
- parkinzi i garaže za smještaj vozila korisnika (zaposlenih i posjetilaca). (tekstualni dio DUP-a, strana 17)

Vrsta objekta na urbanističkoj parceli je stanovanje (stambeni ili stambeno-poslovni) ili objekat za pružanje usluga smještaja, ishrana i pića. (Separat, strana 3)

Pravilnikom o vrstama, minimalno-tehničkim uslovima i kategorizaciji ugostiteljskih objekata ("Službeni list CG" br. 36/18) definisane su vrste i sadržaj ugostiteljskih objekata za pružanje usluge smještaja i usluge pripremanja i usluživanja hrane i pića. **Zakon o turizmu i ugostiteljstvu** ("Službeni list CG" br. 02/18, 04/18, 13/18, 25/19, 67/19 i 76/20) uređuje uslove za obavljanje turističke i ugostiteljske djelatnosti i druga pitanja od značaja za turizam i ugostiteljstvo.

4. PRAVILA PARCELACIJE

U skladu sa članom 13, tačka 1 i 2 Pravilnika o načinu izrade i sadržini tehničke dokumentacije za građenje objekta ("Službeni list CG" broj 44/18) uraditi Elaborat parcelacije po planskom dokumentu, kako bi se tačno utvrdila površina predmetnih katastarskih parcela koje formiraju urbanističku parcelu. Stavom 2 člana 13 Pravilnika o načinu izrade i sadržini tehničke dokumentacije za građenje objekta je predviđeno da se za objekte infrastrukture, umjesto Elaborata parcelacije po planskom dokumentu, prilaže grafički prikaz buduće trase objekta na ažurnim katastarskim podlogama.

Elaborat izrađuje ovlaštena geodetska organizacija u skladu sa članom 138 Zakona o državnom premjeru i katastru nepokretnosti („Službeni list RCG" broj 29/07 i „Službeni list CG" br. 32/11, 40/11, 43/15, 37/17 i 17/18) . Elaborat mora biti ovjeren od strane Uprave za katastar i državnu imovinu - PJ Budva, u skladu sa članom 141 Zakona o državnom premjeru i katastru nepokretnosti kojim je propisano da kontrolu, pregled i prijem Elaborata vrši organ uprave i potvrđuje pečatom i potpisom ovlaštenog lica.

Ukoliko na postojećim granicama parcela dođe do neslaganja između ažurnog katastarskog stanja i plana, mjerodavno je ažurno katastarsko stanje. (Separat, strana 2)

Članom 237 važećeg zakona, je predviđeno da se do donošenja Plana generalne regulacije Crne Gore može graditi na dijelu urbanističke parcele, ako nedostajući dio urbanističke parcele ne utiče na funkcionalnost i pristup objektu i uz uslov da se urbanistički parametri utvrđeni planom za urbanističku parcelu umanje za nedostajući dio urbanističke parcele.

Kroz izradu ldejnog rješenja urbanističke parcele dokazati ispunjenost uslova propisanih članom 237 Zakona o planiranju prostora i izgradnji objekata.

5. PRAVILA REGULACIJE

Horizontalni i vertikalni gabariti prikazani su u tabeli u grafičkom prilogu 18. *Parcelacija i regulacija*. Gabariti planiranih objekata određivaće se na osnovu urbanističkih parametara koji se iskazuju za planirane urbanističke parcele (koeficijenti zauzetosti i izgrađenosti), uz obavezno poštovanje građevinske i regulacione linije objekata prikazanih u grafičkom prilogu plana.

Zona IV: Udaljenost između regulacione i građevinske linije je od 4m-5m. Udaljenost između građevinske linije i susjedne parcele je 2.5m za male parcele i 3m za velike parcele, a vlasnici mogu u dogovoru izgraditi objekte u nizu, tada je bočna građevinska linija 0m. (Separat, strana 5)

Nivelacione kote objekta

Na osnovu snimka terena, odnosno parcele će se tačno odrediti niveleta objekta - kota poda prizemlja, u odnosu na niveletu saobraćajnice i okolnog terena.

Obrazloženje vertikalnih gabarita, podzemnih i nadzemnih etaža dati su u Izmjenama i dopunama Pravilnika o bližem sadržaju i formi planskog dokumenta, kriterijumima namjene površina, elementima urbanističke regulacije i jedinstvenim grafičkim simbolima ("Sl. List CG" br. 33/14, čl.98,101 i čl.102).

Spratnost objekta, odnosno maksimalna visinska kota objekta

Zona IV: Objekti na ravnom terenu slobodno stojeći i u nizu

Broj spratova objekata je 3. Max. broj spratova može biti i 4, ukoliko osnova nije manja od 150m² i ne prelazi koeficijent izgrađenosti, odnosno zadatu BRGP. Udaljenost između građevinske linije i susjedne parcele je 4m.

Postavljanje objekta u odnosu na javne površine

Građevinska linija je linija do koje je dozvoljeno građenje (granica građenja), a prikazana je u grafičkom prilogu regulacija i nivelacija. Građevinska linija (granica građenja) može da se poklapa sa regulacionom linijom ili je na određenom odstojanju od regulacione linije. Građevinska linija prizemlja i linija objekta nema erkernih ispusta po spratovima. Van ove linije ne mogu se nalaziti stepeništa, ulazi u objekte i slično.

Nije dozvoljeno građenje između građevinske i regulacione linije. Iz predhodnog stava izuzima se potpuno ukopani dio zgrade namjenjen za garaže koje mogu zauzimati max 70% urbanističke parcele.

Postavljanje objekta u odnosu na susjedne parcele

Postavljanje novoplaniranih objekata na granicu susjedne parcele definiše se na sledeći način:

- nije dozvoljeno zatvarati svjetlarnike postojećih objekata, već formirati iste ili slične u novoprojektovanim objektima;
- ukoliko je novi objekat udaljen od postojećeg manje od 3.0m, nije dozvoljeno sa te strane novog objekta predviđati otvore stambenih prostorija, već samo pomoćnih sa visinom parapeta 1.80;
- ukoliko se objekat postavlja na granicu sa susjednom parcelom, sa te strane nije dozvoljeno predviđati otvore;
- na objektima koji svojom bočnom fasadom gledaju na javni prolaz, saobraćajnicu unutar bloka, dozvoljeno je ostaviti otvore na toj fasadi samo u slučajevima kada je širina ovog javnog prolaza 5.5m i više.

Krovovi dvovodni i viševodni kod viševodni kod većih gabarita i bogatijih kuća nagiba 15-23° sa pokrivačem „mediteran crijep“. (tekstualni dio DUP-a, strana 28)

Krovovi su predviđeni ravni ili u kombinaciji ravnih i kosih, s tim da kose krovne površine budu manjeg volumena. Krovna atika kod ravnih krovova je cca 60cm.

Ravni krovovi mogu biti kao prohodne terase ili neprohodne. Preporučuje se pretvaranje ravnih krovova u krovne bašte i dijela prostora za postavljanje solarnih kolektora.

Kosi krovovi, dvovodni ili kombinacija jednovodnih i dvovodnih, krovni pokrivač: kanalica ili mediteran crijep. Nagibi krovnih ravni su 18-23°.

Sljeme krova mora se postaviti po dužoj strani objekta, a na terenu u nagibu preporučuje se da je paralelno izohipsama. Nije dozvoljeno mijenjati nagib krovne ravni od vijenca do sljemena, jer cijela krovna ravan mora biti istovjetnog nagiba. Krovna ravan teče u kontinuitetu od sljemena do vijenca.

Ukoliko se povećava spratnost na 4 obavezno je projektovati ravan krov. (Separat, strana 10)

Orijentacija objekta u odnosu na strane svijeta

Objekti su svojom dužom stranom orijentisani prema moru i prate nagib terena. Orijentacija glavnog fronta objekta je jug i ima otvoren front prema moru.

6. URBANISTIČKI PARAMETRI

	POVRŠINA URBANISTIČKE PARCELE u m ²	BRGP u m ²	POVRŠINA POD OBJEKTIMA u m ²	INDEKS IZGRAĐENOSTI	INDEKS ZAUZETOSTI	SPRATNOST/ BR.ETAŽA
URBANISTIČKA PARCELA IV-48	816.11	612	204	0.75	0.25	3

Gabariti planiranih objekata određivaće se na osnovu urbanističkih parametara koji se iskazuju za planirane urbanističke parcele (koeficijenti zauzetosti i izgrađenosti), uz obavezno poštovanje građevinske i regulacione linije objekata prikazanih u grafičkom prilogu plana.

U zoni stambene gradnje gdje je teren ravan ili u manjem nagibu, može da se poveća koeficijent zauzetosti ali se smanjuje spratnost, jer je BRGP objekta fiksna. (tekstualni dio DUP-a, strana 28)

U zoni III, IV i V (na relativno ravnim terenima) u okviru mješovite namjene i turizma T2 moguće je povećati spratnost na max 4 etaže ali se BRGP ne može mijenjati. Objekat u osnovi ne može biti manji od 150m². U ovpm slučaju se i građevinske linije pomjeraju za cca 1m, ka unutrašnjosti parcele u odnosu na granice parcele, izuzev glavne građevinske linije koja je fiksna. (tekstualni dio DUP-a, strana 28)

Na osnovu Izmjena i dopuna Pravilnika o bližem sadržaju i formi planskog dokumenta (Sl. br.33/14) u nadzemne etaže računaju se: suteran, prizemlje i spratovi, a u podzemne etaže: podrum. Dozvoljena je izgradnja podrumске i suterenske etaže.

Ukoliko se podrumска i suterenska etaža koristi za garažiranje, tehničke prostorije, magacinski prostor, tehnička postrojenja, ne ulazi u obračun površina (BRGP).

Objekat može imati samo jednu suterensku etažu. Izuzetno, ukoliko je teren u većem nagibu kod objekata može se javiti još jedna etaža (suteran), s tim da se ukupna BRGP objekta mora ispoštovati iz planske dokumentacije.

Garažni prostor može se planirati u okviru urbanističke parcele van glavnog objekta u podzidama kao podzemna etaža. (Separat, strana 5)

7. POTREBA IZRADE GEOLOŠKIH PODLOGA, POTREBA VRŠENJA GEOLOŠKIH ISTRAŽIVANJA, PREPORUKE ZA SMANJENJE UTICAJA I ZAŠTITU OD ZEMLJOTRESA

Prije izrade tehničke dokumentacije investitor je obavezan da u skladu sa članom 5. Zakona o geološkim istraživanjima ("Službeni list RCG" broj 28/93, 27/94, 42/94 i 26/07 i "Službeni list CG" broj 28/11) izraditi Revidovani Projekat osnovnih geoloških istraživanja tla za predmetnu lokaciju, u cilju utvrđivanja osnovnih geoloških uslova za projektovanje investicionih objekata. Geološka istraživanja, izradu projekta geoloških istraživanja i reviziju vrše privredna društva, odnosno druga pravna lica koja imaju licencu.

Za objekte veće od 1.000 m² ili sa 4 i više nadzemnih etaža, shodno članu 7. Zakona o geološkim istraživanjima ("Službeni list RCG" broj 28/93, 27/94, 42/94 i 26/07 i "Službeni list CG" broj 28/11) izraditi Revidovani Projekat geoloških istraživanja tla za predmetnu lokaciju i Revidovani Elaborat o rezultatima izvršenih geoloških istraživanja, kojima se detaljno određuju inženjersko-geološke, hidro-geološke i geomehaničke karakteristike temeljnog tla, geotehničke i seizmološke karakteristike terena i prikaz i ocjenu rezultata istraživanja sa obradom dobijenih podataka i zaključkom o uslovima i načinu fundiranja objekta na prostoru koji je istraživan.

Pri projektovanju objekata preporučuje se korišćenje propisa EUROCODES, naročito EUROCODE 8 - Projektni propis za zemljotresnu otpornost konstrukcija. Takođe se preporučuje zadržavanje postojećeg drveća i druge vegetacije na građevinskim parcelama, gdje god je to moguće, jer povoljno utiče na očuvanje stabilnosti terena.

U slučaju da je nagib terena $\beta > 20^\circ$, ako je dubina iskopa veća od $H > 3m$, ako je rastojanje do susjednog objekata manje od 2 visine iskopa, ako su sleganja veća od 5cm ili ako su prisutne podzemne vode, neophodno je uraditi Projekat zaštite temeljne jame.

8. USLOVI ZA ZAŠTITU OD ELEMENTARNIH NEPOGODA I TEHNIČKO-TEHNOLOŠKIH I DRUGIH NESREĆA

U cilju zaštite od elementarnih nepogoda postupiti u skladu sa Zakonom o zaštiti i spasavanju („Službeni list CG" broj 13/07, 05/08, 86/09 i 32/11) i Pravilnikom o mjerama zaštite od elementarnih nepogoda („Službeni list RCG" broj 79/04).

Projektnom dokumentacijom potrebno je predvideti propisane mere zaštite od požara za objekte sa 4 i više etaža i objekte za javnu upotrebu preko površine preko 400m² (hoteli, pansioni, sportske hale, tržni centri i slično), shodno članu 85, 86, 87, 88 i 89. Zakon o zaštiti i spašavanju („Službeni list CG" broj 13/07, 05/08, 86/09 i 32/11).

Garaža mora ispunjavati uslove propisane Pravilnikom o tehničkim zahtjevima za zaštitu garaža za putničke automobile od požara i eksplozija („Službeni list CG" broj 09/12).

Elaboratom zaštite na radu, predvidjeti mjere zaštite na radu za objekte koji imaju jedan ili više poslovnih prostora kao i za rušenje postojećeg objekta bilo koje namjene, shodno članu 9. Zakonu o zaštiti i zdravlju na radu („Službeni list CG" broj 34/14). Pri izgradnji objekata poslodavac koji izvodi radove dužan je da izradi Elaborat o uređenju gradilišta u skladu sa Pravilnikom o sadržaju Elaborata o uređenju gradilišta („Službeni list RCG" broj 04/99).

Aktivnosti od interesa za odbranu sprovoditi na osnovu Zakona o odbrani ("Službeni list RCG" 47/2007) i podzakonskih akata koja prizlaze iz ovog zakona.

9. USLOVI ZA ARHITEKTONSKO OBLIKOVANJE

Arhitektura objekata mora imati formu tradicionalne arhitekture sa elementima moderne, mora biti reprezentativna, svojim volumenom i obradom fasade da bude uklopljena u prirodni ambijent upotrebom tradicionalnih materijala i detalja.

Fasade treba da budu oblikovane u tradicionalnom maniru u kombinaciji visoko kvalitetnih prirodnih materijala kao što su: kamen, drvo i dr. (fasada 50% kamen). Upotreba kvalitetnog drveta za stolariju i pergole. Omalterisani dio fasade obojiti u bež ili mlječno bijelu boju. Upotrebe fasadnih obrada na objektima treba da su u srazmjernom odnosu otvorenih i zatvorenih površina.

Isključuje se upotreba jakih nemediteranskih boja fasada, koje nisu primjerene za ovo podneblje.

Ograde mogu biti cca 50% transparentne – staklo (neutralnih i nedominantnih boja) ili kovano gvožđe i cca 50% pune. Isključuje se upotreba betonskih balustera.

Otvore (prozore i balkonska vrata) projektovati tako da vizuelni efekat iz enterijera stvara sliku jedinstvenog prostora (enterijer-eksterijer). (Separat, strana 10)

U cilju stimulisanja primjene lokalnog kamena za obradu fasada, Opština Budva je, Odlukom o naknadi za komunalno opremanje gradskog zemljišta („Službeni list CG – opštinski propisi“ broj 01/15), predvidjela da se naknada umanjuje za 15€ po 1m² ugrađene kamene fasade.

10. USLOVI ZA OGRAĐIVANJE URBANISTIČKE PARCELE

Parcele objekata se mogu ograđivati uz uslove utvrđene ovim planom:

- parcele se ograđuju zidanom ogradom do visine od 0.90m (računajući od kote trotoara) ili transparentnom ogradom do visine od 1.50m);
- zidane i druge vrste ograda postavljaju se na regulacionu liniju i to tako da ograda, stubovi ograde i kapije budu unutar parcele koja se ograđuje;
- ograde objekata na uglu ne mogu biti više od 0.90m računajući od kote trotoara, zbog obezbjeđenja vizuelne preglednosti raskrsnice;
- vrata i kapije na uličnoj ogradbi se mogu otvarati jedino prema unutrašnjosti parcele. (tekstualni dio DU P-a, strana 28)

11. USLOVI ZA PEJZAŽNO OBLIKOVANJE URBANISTIČKE PARCELE

Imajući u vidu denivelisanost terena na nekim lokacijama u obuhvatu ovog plana potrebno je posebnu pažnju posvetiti uređenju terena, njegovom ozelenjavanju kao i oblikovanju i materijalizaciji kaskada, gdje je neophodna upotreba kamena. (tekstualni dio DUP-a, strana 28)

ZSO – zelene i slobodne površine stambenih objekata i blokova

U okviru kompleksa stambenih jedinica ili blokova uređenja predjela i inkorporacija urbanih cjelina u predmetni prostor jedan je od elemenata privođenja osnovnoj namjeni – stanovanje i turizam. Prilikom organizacije objekata – bloka voditi računa da vizure budu otvorene prema interesantnim potezima (moru, spomenicima kulture), odnosno voditi računa o perspektivi. Min. površina namjenjena za ozelenjavanje 35% urb. parcele.

U okviru kolektivnog stanovanja, odnosno bloka, sistem zelenila čine sledeći elementi: blokovski park, trg, zelenilo ulica i zaštitno zelenilo. (tekstualni dio DUP-a, strana 34)

Obodom urbanističke parcela preporučuje se sadnja zelenog zaštitnog pojasa koji treba da obuhvati površinu od regulacione do građevinske linije i ima sanitarno-higijensku funkciju, da zaštiti planiranu namjenu od izvora buke i aero zagađenja. Zeleni pojas treba da sadrži biljne vrste iz sve tri kategorije rastiinja (visoko, srednje i nisko).

Uređenje terena u okviru parcele tretirati kao jedan prostor sa svim potrebnim sadržajima za rekreaciju. Planirati vertikalno zelenilo radi povećanja nivoa ozelenjavanja i što potpunijeg estetskog izgleda prostora. Vertikalno ozelenjavanje sprovesti primjenom pergola, ozelenjavanjem fasada objekata, terasa i ulaznih zona u parcelu i objekte .
Veliku pažnju treba posvetiti zelenilu oko objekata, predvidjeti primorsko rastinje i njihovu sadnju i održavanje.

Postojeće kvalitetno visoko rastinje na parceli maksimalno sačuvati.

Visoko zelenilo autohtonih vrsta treba da bude reporni element izgrađenog prostora i da tako utiče na konturu i geometriju budućeg ambijenta.

Pored autohtonih biljnih vrsta, prilikom izbora biljnog materijala mogu se koristiti i alohtone biljne vrste visoke dekorativnosti koje se uklapaju u date mikroklimatske uslove.

Tamo gdje postoje zasadi maslina, obavezno je izvršiti njihovu zaštitu i objekat u okviru građevinske linije postaviti tako da se izvrši maksimalna zaštita autohtonih vrsta.

- Postojeće podzide (suvomeđe) sačuvati na terenu, prezidati ih, ukoliko su urušene, na isti način kao i postojeće suvomeđe ili ako se kamen postavlja na betonoskoj podlozi fuge su upuštene.

Nije dozvoljena izrada podzida od lomljenih kamenih ploča.

U ovakvim uslovima pri dobijanju UTU obavezno je priložiti snimak terena sa evidentiranim postojećim zasadima i međama.

Obavezno predvidjeti hidrantsku mrežu radi zalivanja novoplaniranih zelenih površina. (Separat, strana13-14)

12. USLOVI ZA IZGRADNJU / POSTAVLJANJE / RUŠENJE POMOĆNIH OBJEKATA

U skladu sa članom 223 važećeg zakona, propisi jedinice lokalne samouprave, kojima se uređuju pomoćni objekti, primjenjivaće se do donošenja Plana generalne regulacije Crne Gore.

Postupak pribavljanja odobrenja za postavljanje ili građenje pomoćnih objekata uređen je Odlukom o postavljanju, odnosno građenju i uklanjanju pomoćnih objekata („Sl. list CG“ – opštinski propisi br. 21/14 od 18.07.2014. godine). Shodno članu 2. Odluke, pomoćni objekti svrstavaju se u tri tipa:

Tip 1: pomoćni objekti koji čine funkcionalnu i ekonomsku cjelinu sa objektom čijem korišćenju služi pomoćni objekat, kao što su: podzemne i nadzemne garaže, ostave, magacini, drvarnice, ljetnje kuhinje, portirnice, objekti za radnike obezbjeđenja i slično.

Tip 2: pomoćni objekti infrastrukture kao što su: septičke bio-jame, bunari, cisterne za vodu, rezervoari, bistjerne, šahtovi, kotlarnice, uređaji za grijanje i hlađenje, plinski sistemi, solarni sistemi i slično.

Tip 3: pomoćni objekti uređenja terena kao što su: ograde, potporni zidovi, bazeni, fontane, nadstrešnice, pergole, manji sportski tereni, dječja igrališta i slično.

13. USLOVI I MJERE ZA ZAŠTITU ŽIVOTNE SREDINE

Za turističke objekte površine veće od 1.000m², stambeno-poslovne objekte koji imaju više od 1.000m² poslovnog prostora i garaže sa više od 200 parking mesta, shodno Zakonu o procjeni uticaja na životnu sredinu („Službeni list CG“ br. 75/18) i Uredbi o projektima za koje se vrši procjena uticaja na životnu sredinu („Službeni list RCG“ br. 20/07), neophodna je izrada Elaborata o proceni uticaja na životnu sredinu.

Za objekte za koje nije propisana obaveza izrade procjene uticaja na životnu sredinu, potrebno je u projektnoj dokumentaciji predvideti mere zaštite od buke u skladu sa članom 19. Zakona o zaštiti od buke u životnoj sredini (Službeni list CG 28/11) i Pravilniku o zvučnoj zaštiti zgrada (Službeni list CG broj 50/16).

Na području DUP-a nalazi se jedan broj pojedinačnih primjeraka i niz grupa maslina. Masline i maslinjaci su zaštićeni Zakonom o maslinarstvu i maslinovom ulju („Službeni list CG“, 45/14). Maslinjaci, kao najvažniji i

ambijentalno najdragocjeniji dio potkunjica (tradicionalne seoske bašte), čuvaju se u postojećoj formi, sa izvornim suvomeđama i terasama. Nije dozvoljena izgradnja staza ili betoniranje ovih površina. Suvomeđe, suhozidi, podzidi i terase se ne smiju rušiti. Dozvoljena je njihova rekonstrukcija isključivo tradicionalnim načinom zidanja (u suvo).

Obavezno je da se sve masline sačuvaju, a da se pojedina stabla maslina i drugi vrijedni primjerci zelenila, ukoliko je to zaista neophodno, presađe na novu poziciju u okviru iste urbanističke parcele uz neophodno pribavljanje odobrenja. Odobrenje za presađivanje maslina u maslinjaku izdaje organ lokalne uprave nadležan za poslove poljoprivrede – Sekretarijat za privredu opštine Budva, u roku od 30 dana od dana podnošenja zahtjeva za presađivanje. **Sjećenje i presađivanje maslina starih preko 100 godina je zabranjeno na osnovu člana 15. Zakona o maslinarstvu i maslinovom ulju** ("Službeni list CG", 45/14).

Kada su u pitanju zaštićene biljne i životinjske vrste postupati u skladu sa Rješenjem o stavljanju pod zaštitu rijetkih, prorijedenih, endemičnih i ugroženih biljnih i životinjskih vrsta ("Službeni list SRCG", 36/82). Rješenje je dostupno na sajtu Agencije za zaštitu životne sredine: www.epa.org.me

Ukoliko sa prilikom iskopa terena za izgradnju saobraćajnica i objekata naiđe na eventualne paleontološke ili mineraloške nalaze, koji predstavljaju geonasljeđe, obavezno je prekinuti radove, obavjestiti Agenciju, kako bi njihovi stručnjaci prikupili nalaze, odnosno izvršili neophodna istraživanja.

14. USLOVI I MJERE ZAŠTITE NEPOKRETNIH OBJEKATA UPISANIH U REGISTAR KULTURNIH DOBARA CRNE GORE I NJIHOVE ZAŠTIĆENE OKOLINE

U okviru plana, odnosno predmetne lokacije, nema objekata koji su u popisu registrovanih spomenika kulture.

U slučaju kada se u okviru predmetne lokacije nalazi ili je u neposrednoj blizini registrovani spomenik kulture, prema kome se treba upravljati shodno Zakonu o zaštiti kulturnih dobara ("Sl. list CG" br. 49/10 i 40/11, 44/17), ovaj Sekretarijat po službenoj dužnosti pribavlja konzervatorske uslove u skladu sa članom 102 Zakona o zaštiti kulturnih dobara. Konzervatorski uslovi čine osnov za izradu konzervatorskog projekta u skladu sa članom 103 istog zakona. Na konzervatorski projekat se pribavlja saglasnost Uprave za zaštitu kulturnih dobara Crne Gore.

15. POTREBA IZRADE URBANISTIČKOG PROJEKTA

Za naselja i dijelove naselja koji predstavljaju nepokretna kulturna dobra od međunarodnog i nacionalnog značaja je obavezno donošenje urbanističkog projekta, što nije slučaj u ovom predmetu.

16. USLOVI ZA PRIKLJUČENJE OBJEKATA NA INFRASTRUKTURU I POSEBNI TEHNIČKI USLOVI

Prikazani su na izvodu iz DUP-a: karta vodovoda i kanalizacije, karta elektroenergetske mreže i postrojenja i karta telekomunikacija. Detaljnije tehničke uslove za priključenje ovaj Sekretarijat, po službenoj dužnosti, pribavlja za investitora.

Prilikom projektovanja, obaveza Projektanta je da poštuje tehničke preporuke EPCG koje su dostupne na sajtu www.epcg.me i propise koji se odnose na zaštitu i izgradnju elektronske komunikacione infrastrukture i elektronskih komunikacionih mreža, odnosno Zakona o elektronskim komunikacijama ("Službeni list Crne Gore" broj 40/13, 56/13, 2/17 i 49/19) i ostalih propisa koji su doneseni na osnovu njega, a koji se nalaze na sajtu www.ekip.me/regulativa/.

Podaci o postojećem stanju elektronske komunikacione infrastrukture nalaze se na sajtu <http://ekinfrastuktura.ekip.me/ekip.me>.

Pristup georeferenciranoj bazi podataka elektronske komunikacione infrastrukture moguć je putem otvaranja korisničkog naloga na web portalu Agencije za telekomunikacije i poštansku djelatnost <http://ekinfrastuktura.ekip.me/ekip/login.jsp>.

Vodovodne i kanalizacione, elektro i tk instalacije u objektu i izvan njega projektovati u skladu sa važećim propisima i standardima, a priključenje objekta na naseljske infrastrukturne sisteme projektovati prema uslovima dobijenim od nadležnih javnih preduzeća i tretirati ih kroz idejna rješenja urbanističke parcele.

U slučaju kada je za predmetnu parcelu planom predviđen prilaz sa magistralnog puta, ovaj Sekretarijat po službenoj dužnosti, za investitora traži i tehničke uslove od Direkcije za saobraćaj, shodno članu 16. Zakona o putevima ("Službeni list RCG" broj 42/04).

U slučaju kada se u okviru predmetne urbanističke parcele nalazi zaštitni pojas ili cjevovod regionalnog vodovoda, ovaj Sekretarijat po službenoj dužnosti, za investitora traži i tehničke uslove od Regionalnog vodovoda Crnogorsko primorje. Na osnovu člana 32 Pravilnika o određivanju i održavanju zona i pojaseva sanitarne zaštite i ograničenjima u tim zonama ("Službeni list CG" br. 66/09), pojas sanitarne zaštite određuje se oko glavnih cjevovoda i u zavisnosti od konfiguracije terena iznosi 2,0m od osovine cjevovoda sa obje strane. U pojasu zaštite nije dozvoljena izgradnja objekata, postavljanje uređaja i vršenje radnji koje na bilo koji način mogu zagaditi vodu ili ugroziti stabilnost cjevovoda.

Sastavni dio ovih urbanističko tehničkih uslova su posebni uslovi za izradu projektne dokumentacije izdati od strane nadležnih službi – DOO Vodovod i kanalizacija Budva.

17. USLOVI ZA OBJEKTE KOJI MOGU DA UTIČU NA PROMJENE U VODNOM REŽIMU

Investitor je dužan da radi izrade tehničke dokumentacije za izgradnju novog ili rekonstrukciju postojećeg objekta I izvođenje geoloških istraživanja I drugih radnji koje mogu trajno, povremeno ili privremeno uticati na promjene u vodnom režimu pribaviti vodne uslove , u skladu sa članom 114 Zakona o vodama ("Službeni list RCG" broj 27/07, "Službeni list CG" broj 73/10, 32/11, 47/11, 48/11 i 52/16). Pribavljanje vodnih uslova nije potrebno za korišćenje vode koja ne prelazi obim opšte upotrebe vode i u slučaju kada novi ili rekonstruisani stambeni objekat ili manji poslovni i drugi objekat (koji se gradi u skladu sa odgovarajućim prostornim planskim dokumentom) koji se priključuje na Javni vodovod i kanalizaciju, a vodu za potrebe objekta koristi samo za piće I sanitarne potrebe.

18. USLOVI ZA OBJEKTE KOJI MOGU DA UTIČU NA BEZBJEDNOST VAZDUŠNOG SAOBRAĆAJA

U okviru DUP-a ne postoji zona ograničenja prepreka aerodroma. Za privremene ili stalne objekate ili djelove objekta, van zone ograničenja prepreka aerodroma, čija je visina veća od 45m, potrebno je od Agencije za civilno vazduhoplovstvo Crne Gore dobiti saglasnost za izgradnju i postavljanje, kao i uslove za označavanje i održavanje. (Sigurnosni nalog broj 2016/001 rev 00, datum stupanja na snagu 01.08.2016.godine).

19. SAOBRAĆAJNI USLOVI

Uslovi priključenja na kolsku saobraćajnicu prikazani su na izvodu iz DUP-a: karta saobraćaja.

Urbanistička parcela mora imati obezbjeđen kolski pristup sa gradske saobraćajnice ili javnog puta. Izuzetno, u starim gradskim jezgrima u kojima ne postoji mogućnost obezbjeđivanja kolskog pristupa, urbanističkoj parceli se može obezbjeđiti samo pješački pristup sa gradske saobraćajnice ili javnog puta (član 51 Zakona o planiranju prostora i izgradnji objekata).

Parkiranje vozila

Potreban broj parking mjesta (PM) obezbjeđiti u okviru sopstvene parcele, na otvorenim parkinzima ili kao garažna mjesta (GM) u podzemnim etažama, prema normativu:

Funkcija	Broj vozila
-----------------	--------------------

STAMBENA IZGRADNJA	1 PM za 1 stan
APARTMANI	4 PM za 5 apartmana
HOTELI I TURISTIČKA NASELJA (u kompleksima)	1 PM za na 6 ležajeva tj. na 3 sobe
POSLOVNI HOTELI (u gradu)	1 PM na 4 ležaja
ADMINISTRATIVNO – POSLOVNI OBJEKAT	1 PM na 100m ² bruto površine
UGOSTITELJSKI OBJEKTI	1 PM na 4 stolice
TRGOVINSKI SADRŽAJI	1 PM na 50m ² bruto površine

Sva potrebna mjesta za parkiranje kod nove izgradnje, uključujući dogradnju i nadogradnju, obezbjeđuju se u okviru zgrade u garažama ili na parkinzima u okviru urbanističke parcele korisnika.

Ne dozvoljava se prenamjena garaža i prostora za parkiranje u stambene, turističke i druge namjene (npr. prodavnice, auto-radionice i sl.). (tekstualni dio DUP-a, strana 27)

Garažni prostor, otvoreni (nenatkriveni) bazeni sa bazenskom tehnikom, **ne ulaze** u obračun BRGP. (Separat, strana 3)

Potrebno je obezbijediti dovoljan broj parking mjesta, shodno navedenoj tabeli. Parkiranje riješiti u okviru objekta ili na urbanističkoj parceli. Prilikom projektovanja podzemne garaže ispod platoa, projektant je obavezan da poštuje Pravilnik o tehničkim zahtjevima za zaštitu garaža za putničke automobile od požara i eksplozija („Službeni list CG.br.9/12“ od 10.02.2012). (Separat, strana 4)

Obavezno je planiranje parking mjesta u okviru urbanističke parcele. Parkiranje može biti na otvorenom u zoni parkiranja ili u garažama.

Kod formiranja otvorenih parking prostora koristiti sistem upravnog (izuzetno kosog) parkiranja, tako da veličina jednog parking mjesta bude 2,50(2,30) x 5,0(4,80) m. Obrada otvorenih parking prostora treba da je takva da omogući maksimalno ozelenjavanje. Koristiti po mogućnosti zastor od prefabrikovanih elemenata (beton-trava), a ako ima mogućnosti poželjno je u sklopu parkinga obezbijediti prostor za visoko zelenilo, kontejnere i osvjetljenje. (Separat, strana 14)

20. USLOVI ZA NESMETANO KRETANJE INVALIDNIH LICA

Obezbijediti nesmetani pristup, kretanje, boravak i rad lica smanjene pokretljivosti, shodno Pravilniku o bližim uslovima i načinu prilagođavanja objekata za pristup i kretanje lica smanjene pokretljivosti i lica sa invaliditetom („Službeni list Crne Gore“ br. 43/13 i 44/15).

Obavezna primjena elemenata pristupačnosti, propisana članom 46. Pravilnika, predviđa: za stambene objekte je iz člana 17, 18, 23 i 40, a za stambeno-poslovne iz člana 17, 18 i 23 plus dio objekta poslovne namjene mora sadržati elemente pristupačnosti u zavisnosti od namjene poslovnog prostora.

21. USLOVI ZA RACIONALNO KORIŠĆENJE ENERGIJE

Shodno Zakonu o energetske efikasnosti („Službeni list CG“ broj 29/10) i Pravilniku o minimalnim zahtjevima energetske efikasnosti zgrada („Službeni list CG“ broj 75/15) projektovanjem i izgradnjom objekata treba postići smanjenje gubitaka toplote iz objekata, poboljšanje toplotne izolacije spoljnih elemenata, povećanje toplotne efikasnosti pravilnom orijentacijom objekata i korišćenjem sunčeve energije, korišćenje obnovljivih izvora energije, te povećanje energetske efikasnosti sisteme grejanja.

Sadržaj Elaborata energetske efikasnosti objekta propisan je Pravilnikom o sadržaju elaborata energetske efikasnosti zgrada („Službeni list CG“ broj 47/13).

Analizirati lokaciju, orijentaciju i oblik kuće. Primjeniti visok nivo toplotne izolacije kompletnog spoljnog omotača objekta i izbjegavati toplotne mostove. U cilju racionalnog korišćenja energije treba iskoristiti sve mogućnosti smanjenja korišćenja energije u objektima. Pri izgradnji objekata koristiti savremene termoizolacione materijale, kako bi se smanjila potrošnja toplotne energije.

Iskoristiti toplotne dobitke od sunca i zaštititi se od pretjeranog osunčanja. Koristiti održive sisteme protiv pretjerane insolacije – zasjena škurama, pergolama, zelenilom i slično, kako bi se smanjila potrošnja energije za vještačku klimatizaciju. Drvoredima i gustim zasadima smanjiti uticaj vjetra i obezbjediti neophodnu zasjenu u letnjim mjesecima. Nisko energetske tehnologije za grijanje i hlađenje se trebaju koristiti gdje god je to moguće. Pri proračunu koeficijenta prolaza toplote objekata uzeti vrijednosti za 30-25% niže od maksimalno dozvoljenih vrijednosti dozvoljenih za ovu klimatsku zonu.

Sunčani kolektori treba da budu skladno oblikovani i ukomponovani na najmanje uočljivim mjestima na objektu. Koristiti održive sisteme protiv prekomjerne insolacije (zasjenu škurama, građevinskim elementima, zelenilom i slično) kako bi se smanjila potrošnja energije za vještačku klimatizaciju. održivost fotovoltacionih ćelija treba ispitati u svrhu snabdevanja niskonaponskom strujom za rasvjetu naselja, kao i druge mogućnosti, poput punjenja električnih vozila.

U cilju stimulanja izgradnje energetski efikasnih objekata koji koriste solarnu energiju, Opština Budva je, Odlukom o naknadi za komunalno opremanje gradskog zemljišta („Službeni list CG – opštinski propisi“, broj 01/15), predvidjela da se naknada umanjuje za 200€ po 1m² ugrađenog solarnog kolektora – panela.

Neposredna blizina mora uslovljava relativno mala godišnja kolebanja temperature vazduha – godišnja temperaturna amplituda iznosi 16,4°C. Ipak ističe se visoka temperatura ljetnjih mjeseci u toku kojih se javlja prosječno 25 dana sa žegom (30°C i više). Za potrebe proračuna koristiti podatke Hidrometeorološkog zavoda o klimatskim i hidrološkim karakteristikama zone u kojoj se nalazi predmetna lokacija.

22. USLOVI ZA ODVOŽENJE ČVRSTOG OTPADA

Mjesta za postavljanje kontejnera za smeće predvideti na urbanističkoj parceli. Nije dozvoljeno postavljanje kontejnera na površinama namijenjenim za parkiranje vozila. Mjesta u objektu ili niše za postavljanje kontejnera za smeće kao i njihov potreban broj predvidjeti u saradnji sa nadležnim komunalnim preduzećem, a imajući u vidu produkciju čvrstog komunalnog otpada. Pri tome voditi računa o porastu broja korisnika prostora tokom ljetnjih mjeseci, pa stoga broj kontejnera i periodiku njihovog pražnjenja prilagoditi količini smeća. Poštujući prethodne uslove mjesta za postavljanje kontejnera za smeće trebaju biti što bliže javnim saobraćajnicama uz minimalnu denivelaciju (bez ivičnjaka) u odnosu na saobraćajnicu, sa padom od 5 % prema saobraćajnici. Niše za postavljanje kontejnera za smeće moguće je sa tri strane vizuelno izolovati zelenilom ili zidanim ogradama čija visina ne može biti veća od 1,50 m.

23. MOGUĆNOST FAZNE IZGRADNJE

Za objekat:

Na osnovu Zakona o planiranju prostora i izgradnji objekata i člana 76 kroz izradu idejnog rješenja može se odrediti faznost gradnje (tehničko-tehnološka i funkcionalna cjelina) objekata. Dozvoljena je fazna izgradnja, tako da konačno izgrađeni objekat ne prelazi maksimalne propisane površine pod objektom i spratnost, a ove vrijednosti mogu biti i manje.

Za urbanističku parcelu ili više urbanističkih parcela:

Na osnovu UT uslova, kod urbanističkih parcela na kojima je planom predviđena izgradnja više objekata, potrebno je uraditi revidovano idejno rješenje kompletne urbanističke parcele ili više susjednih urbanističkih parcela (čl. 76 važećeg Zakona), Idejnim rješenjem se utvrđuje generalna koncepcija za izgradnju objekata, a naročito: uklapanje objekta u prostor, položaj objekta u okviru lokacije i prema susjednim objektima.

Za građenje na dijelu urbanističke parcele:

Članom 237 važećeg zakona je predviđeno da se do donošenja Plana generalne regulacije Crne Gore može graditi na dijelu urbanističke parcele, ako nedostajući dio urbanističke parcele ne utiče na funkcionalnost i pristup objektu i uz uslov da se urbanistički parametri za cijelu urbanističku parcelu umanje za nedostajući dio.

Kroz izradu idejnog rješenja provjeriti, da li predmetna izgradnja na dijelu urbanističke parcele, na bilo koji način ugrožava valorizaciju preostalog dijela urbanističke parcele.

24. LOKACIJA u odnosu na PPPNOP

Planom višeg reda, PPPNOP Poglavlje 36.Pravila za sprovođenje plana tačka 3. i 8. (strana 297) istovremeno je propisano:

- **3. Područje opština** se uređuje prema važećoj planskoj dokumentaciji nižeg reda do donošenja Plana generalne regulacije, ali na način da se poštuju odredbe i smjernice ovog Plana u smislu poštovanja koridora infrastrukture i mjera zaštite zaštićenih prirodnih i kulturnih dobara.”
- **8. Važeća planska dokumentacija nižeg reda**, a koja nije u skladu sa pravilima ovog Plana, primjenjivaće se do izrade Plana generalne regulacije, a daje se mogućnost i njene izmjene i dopune, odnosno stavljanja van snage i izrade novog plana, prema Odluci nadležnog organa.

Preklapanjem geodetske podloge sa Infrastrukturnim koridorima – saobraćaj, iz obuhvata PPPNOP, konstatovano je sledeće:

- Katastarska parcela broj 358/2 KO Buljarica I se nalazi u trasi koridora saobraćajnica (opštinski put) u obuhvatu PPPNOP.

„Širina zaštitnog pojasa u kome se ne mogu graditi stambene, poslovne, pomoćne i slične zgrade, kopati rezervoari, septičke jame i sl., niti podizati električni dalekovodi iznosi: pored autoputeva 40 metara, pored magistralnih puteva 25 metara, pored regionalnih puteva 15 metara, a pored opštinskih puteva 10 metara, računajući od spoljne ivice putnog pojasa.” (Poglavlje Uslovi uređenja i izgradnje objekata drumskog saobraćaja, strana 125)

Navedene širine koridora su preuzete iz člana 70 stav 3 Zakona o putevima (službeni list RCG broj 42/04 i Službeni list CG broj 21/09, 54/09, 40/10, 73/10, 36/11, 40/11 i 92/17). Međutim, u stavu 8 istog člana Zakona o putevima navedeno je da se odredbe iz stava 1 do 7 ne odnose na dio javnog puta koji prolazi kroz naseljeno mesto, ako je izgrađen kao gradska ulica ili ako je detaljnim planom predviđeno da se izgradi kao gradska ulica (ove djelove javnog puta uređuje jedinica lokalne samouprave u skladu sa svojim propisima – stav 9 člana 70).

Preklapanjem geodetske podloge sa ostalim infrastrukturnim koridorima, zaštićenim prirodnim i kulturnim dobrima iz obuhvata PPPNOP, konstatovano je da se predmetna kat. parcela ne nalazi u trasama koridora ostale infrastrukture ni u zaštićenim zonama u obuhvatu PPPNOP.

25. NAPOMENA

Tekstualni i grafički dio predmetnih planova, kojim su propisani način izgradnje objekata, uslovi za priključenje na infrastrukturu i uslovi za uređenje urbanističke parcele, sastavni su dio urbanističko-tehničkih uslova i dostupni su na sajtu www.planovidozvole.mrt.gov.me/LAMP/PlanningDocument?m=BD i www.budva.me

Investitor može gradi objekat na osnovu prijave, kod nadležne Urbanističko-građevinske inspekcije i sledeće dokumentacije propisane članom 91 važećeg zakona:

- Saglasnost glavnog gradskog arhitekta na idejno rješenje
- Ovjerenog glavnog projekta
- Izvještaja o pozitivnoj reviziji glavnog projekta
- Dokaza o osiguranju od odgovornosti projektanta koji je izradio odnosno revidenta koji je revidovao glavni projekat u skladu sa Zakonom o planiranju prostora i izgradnji objekata i Uredbi o minimalnoj sumi osiguranja od profesionalne odgovornosti u oblasti izgradnje objekata (Sl. list CG broj 68/17)
- Ugovora o angažovanju izvođača radova
- Ugovora o angažovanju stručnog nadzora
- Dokaza o pravu svojine na zemljištu, odnosno drugom pravu na građenje na zemljištu ili dokaz o pravu svojine na objektu, odnosno drugom pravu na građenje, ako se radi o rekonstrukciji objekta

Sadržaj idejnog rješenja definisan je Stručnim uputsvom Ministarstva održivog razvoja i turizma, broj 101-26/99 od 14.03.2018.godine. Način podnošenja zahtjeva glavnom državnom arhitekti, za davanje saglasnosti na idejno rješenje preciziran je Obavještenjem MORT-a od 21.12.2017.godine.

Idejni odnosno glavni projekat, mora biti urađen u skladu sa članom 7 Pravilnika o načinu izrade i sadržini tehničke dokumentacije ("Službeni list CG" broj 44/18) u elektronskoj formi plus 1 primjerak u analognoj formi za potrebe izvođenja radova na gradilištu.

Shodno Članu 74, stav 5 i 8 Zakona o planiranju prostora i izgradnji objekata ("Službeni list CG" broj 64/17, 44/18, 63/18, 11/19 i 82/20), u slučaju da organ za izdavanje posebnih tehničkih ne odgovori na službeni zahtjev ovog Sekretarijata u roku od 15 dana od dana prijema zahtjeva, smatraće se da je saglasan sa urbanističko-tehničkim uslovima utvrđenim na osnovu planskog dokumenta.

26. PRILOZI

Kopije grafičkog i tekstualnog dijela predmetnih planova,
List nepokretnosti, Kopija katastarskog plana,
Tehnički uslovi DOO Vodovod i Kanalizacija Budva

**Rukovodilac Sektora za urbanizam
Mila Mitrović, dipl.ing.arh.**



Dostavljeno:

- Podnosiocu zahtjeva
- Urbanističko-građevinskoj inspekciji
- a/a

CRNA GORA

UPRAVA ZA KATASTAR I DRŽAVNU IMOVINU

PODRUČNA JEDINICA: BUDVA

Broj: 917-104-DJ-1384/22

Datum: 15.08.2022.



Katastarska opština: BULJARICA I

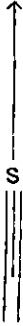
Broj lista nepokretnosti:

Broj plana: 6

Parcela: 358/2

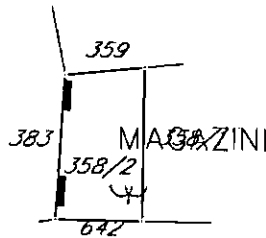
KOPIJA PLANA

Razmjera 1: 1000



4
673
200
580
100
9

4
673
200
580
200
9



4
673
100
580
100
9

4
673
100
580
200
9

IZVOD IZ DIGITALNOG PLANA
Obradio:



Ovjerava
Službeno lice:

Junić



UPRAVA ZA KATASTAR
I DRŽAVNU IMOVINU

CRNA GORA

PODRUČNA JEDINICA
BUDVA

Broj: 104-919-13914/2022

Datum: 11.08.2022.

KO: BULJARICA I

Na osnovu člana 173 Zakona o državnom premjeru i katastru nepokretnosti ("Sl. list RCG" br. 29/07, "Sl. list CG" br. 73/10, 032/11, 040/11, 043/15, 037/17 i 17/18), postupajući po zahtjevu OPŠTINA BUDVA SEKRETARIJAT ZA URBANIZAM I ODRŽIVI RAZVOJ, , za potrebe UTU izdaje se

LIST NEPOKRETNOSTI 1130 - IZVOD

Podaci o parcelama									
Broj	Podbroj	Broj zgrade	Plan Skica	Datum upisa	Potes ili ulica i kućni broj	Način korišćenja Osnov sticanja	Bon. klasa	Površina m ²	Prihod
358	2		33/19 6	27/12/2019	ZA TOČAC	Voćnjak 2. klase SUDSKO PORAVNANJE		237	7.89
								237	7.89

Podaci o vlasniku ili nosiocu			
Matični broj - ID broj	Naziv nosioca prava - adresa i mjesto	Osnov prava	Obim prava
	POPOVIĆ BLAŽO MIROSLAVA SV. STASIJE 6 Kotor Kotor	Svojina	1/1

Ne postoje tereti i ograničenja.

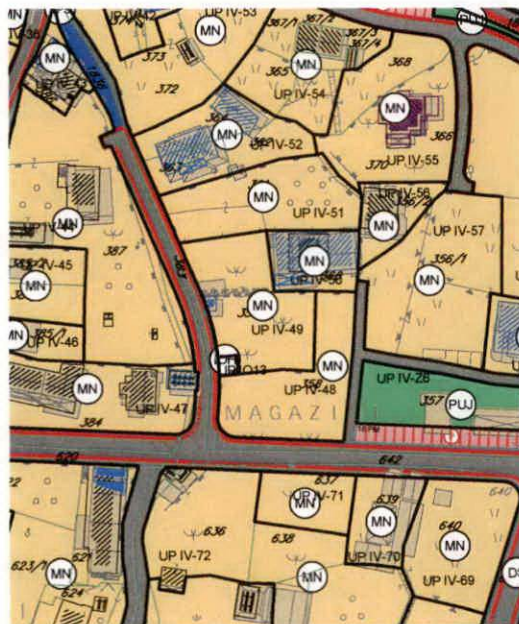
Naplata takse je oslobođena na osnovu člana 17 Zakona o administrativnim taksama ("Sl. list CG, br. 18/19). Naplata naknade oslobođena je na osnovu člana 174 Zakona o državnom premjeru i katastru nepokretnosti ("Sl. list RCG" br. 29/07, "Sl. list CG" br. 73/10, 032/11, 040/11, 043/15, 037/17 i 17/18).



Ovlašćeno lice:

Sonja Tomašević
SONJA TOMAŠEVIĆ


IZVOD IZ DUP-a BULJARICA 1 List 16, Namjena površina
(Službeni list CG, opštinski propisi 34/16)



Rukovodilac Sektora za urbanizam,
Mila Mitrović, dipl.ing.arh.



Budva, 19.08.2022. godine



GRANICA PLANA - DUP

POVRŠINE ZA STANOVANJE



POVRŠINE ZA STANOVANJE
MALE GUSTINE



POVRŠINE ZA CENTRALNE DJELATNOSTI

POVRŠINE ZA TURIZAM



TURIZAM - HOTEL, CONDO HOTEL, APART
HOTEL, BOUTIQUE HOTEL ...



TURIZAM - TURISTIČKO NASELJE



POVRŠINE ZA MJEŠOVITE NAMJENE

POVRŠINE ZA PEJZAŽNO UREDJENJE



POVRŠINE JAVNE NAMJENE




POVRŠINE ZA SPECIJALNE NAMJENE

POVRŠINE KOPNENIH VODA



POVRŠINSKE VODE

POVRŠINE SAOBRAĆAJNE INFRASTRUKTURE



DRUMSKI SAOBRAĆAJ

POVRŠINE OSTALE I KOMUNALNE INFRASTRUKTURE I
OBJEKATA



OBJEKTI ELEKTROENERGETSKE
INFRASTRUKTURE



OBJEKTI HIDROTEHNIČKE INFRASTRUKTURE



POVRŠINA ZA GROBLJE



POVRŠINA ZA VJERSKE OBJEKTE

NEPOKRETNNA KULTURNA BAŠTINA



AMBIJENTALNA CJELINA



SAKRALNA ARHITEKTURA - MANASTIRSKI
KOMPLEKS

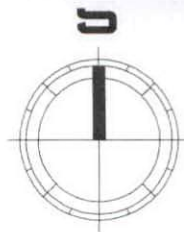


SPOMEN OBELEŽJE

SAOBRAĆAJNA INFRASTRUKTURA



BENZINSKA PUMPA



DELPROJEKT
d.o.o. BUDVA

NARUČILAC



**OPŠTINA
BUDVA**
SEKRETARIJAT
ZA INVESTICIJE I
PLANIRANJE
PROSTORA

OBRAĐIVAČ

**DEL
PROJEKT**
d.o.o. Budva

**DETALJNI
URBANISTIČKI
PLAN**

"BULJARICA I"

**PLANIRANO
STANJE**

CRTEŽ

**NAMJENA
POVRŠINA**

RAZMJERA

1:2000

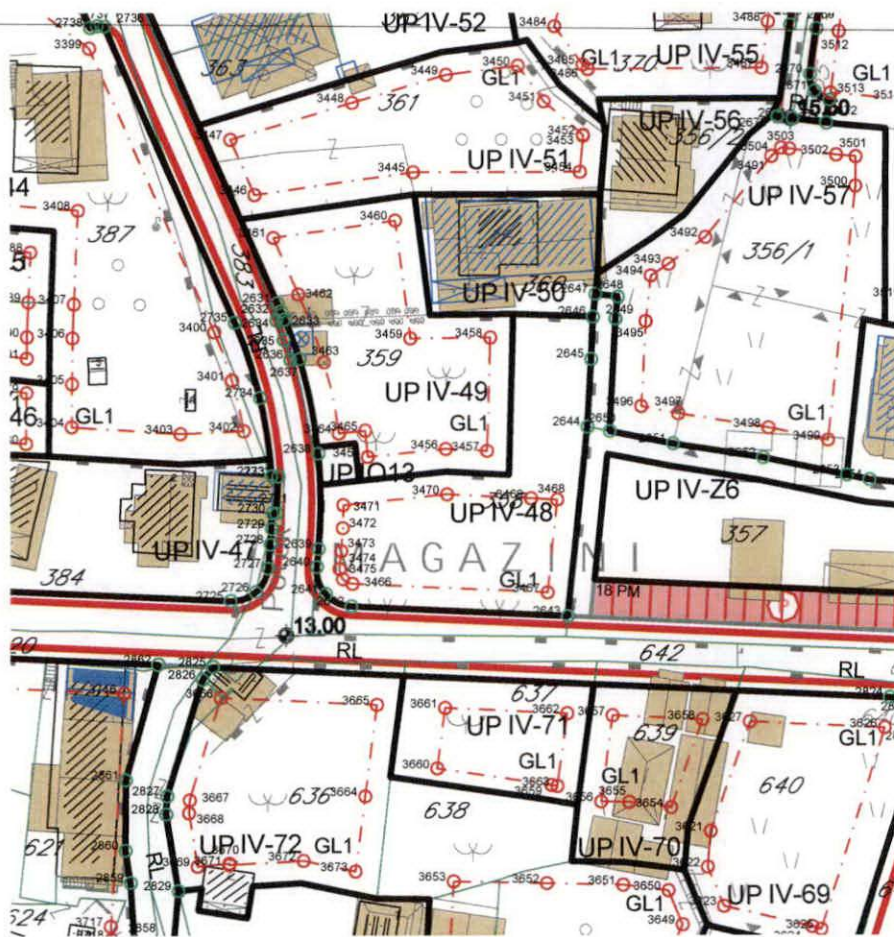
LIST BR.

16

DATUM

2016.

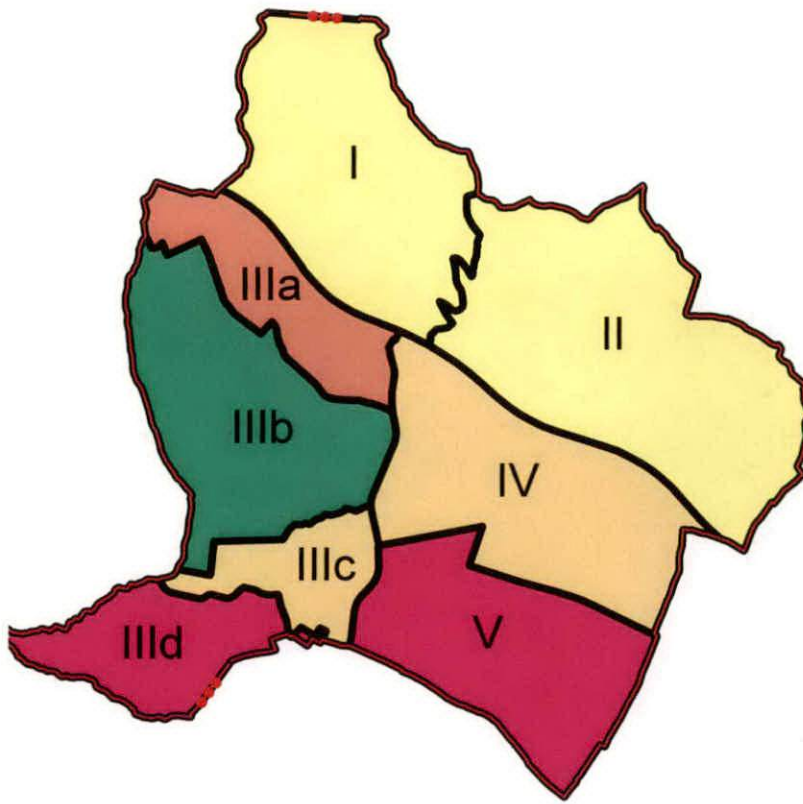
IZVOD IZ DUP-a BULJARICA 1, list 18 Parcelacija i regulacija
(Službeni list CG, opštinski propisi 34/16)



Rukovodilac Sektora za urbanizam,
Mila Mitrović, dipl.ing.arh.



Budva, 19.08.2022. godine



DELPROJEKT
d.o.o. BUDVA

NARUČILAC



OPŠTINA
BUDVA
SEKRETARIJAT
ZA INVESTICIJE I
PLANIRANJE I
PROSTORA

OBRADIVAČ

DEL
PROJEKT
d.o.o. Budva

DETALJNI
URBANISTIČKI
PLAN

"BULJARICA I"

PLANIRANO
STANJE

CRTEŽ

PARCELACIJA
I
REGULACIJA
- zona IV i V

RAZMJERA















1:1000

LIST BR.

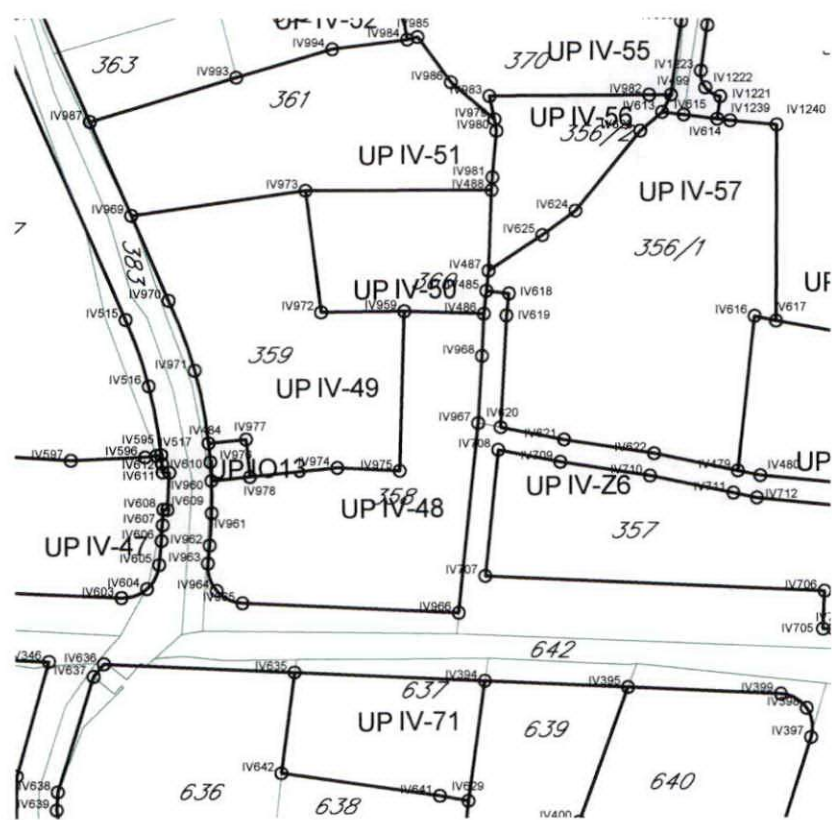
18.4

DATUM

2016.

	GRANICA PLANA - DUP
	GRANICA KATASTARSKIH OP ŠTINA
	KATASTARSKA PARCELA
	GRANICA ZONE
	OZNAKA ZONE
	GRANICA BLOKA
	OZNAKA BLOKA
	GRANICA URBANISTIČKE PARCELE
	OZNAKA URBANISTIČKE PARCELE - GRADNJA
	OZNAKA URBANISTIČKE PARCELE - ZELENILO
	OZNAKA URBANISTIČKE PARCELE - INFRASTRUKTURA
	RL - REGULACIONA LINIJA TAČKE REGULACIONE LINIJE
	GL0 - GRAĐEVINSKA LINIJA - ISPOD ZEMLJE TAČKE GRAĐEVINSKE LINIJE
	GL1 - GRAĐEVINSKA LINIJA TAČKE GRAĐEVINSKE LINIJE

IZVOD IZ DUP-a BULJARICA 1, list 19 Parcelacija i koordinatne tačke
(Službeni list CG, opštinski propisi 34/16)



Rukovodilac Sektora za urbanizam,
Mila Mitrović, dipl.ing.arh.




Budva, 19.08.2022. godine

IZVOD IZ DUP-a BULJARICA 1, list 19 Parcelacija i koordinatne tačke
(Službeni list CG, opštinski propisi 34/16)

IV480	6580252.9800	4673175.1700
IV481	6580272.0900	4673173.2800
IV482	6580275.0598	4673172.8670
IV483	6580275.4214	4673173.7223
IV484	6580179.8725	4673179.5146
IV485	6580216.6894	4673199.5807
IV486	6580216.3500	4673196.6000
IV487	6580216.9900	4673202.2200
IV488	6580217.3900	4673212.8200
IV489	6580226.4800	4673265.6687
IV490	6580211.7028	4673269.6960
IV491	6580198.0151	4673276.5683
IV492	6580197.7600	4673276.7300
IV493	6580225.3700	4673261.3600
IV494	6580220.7500	4673259.4700

Rukovodilac Sektora za urbanizam,
Mila Mitrović, dipl.ing.arh.



Budva, 19.08.2022. godine

IZVOD IZ DUP-a BULJARICA 1, list 19 Parcelacija i koordinatne tačke
(Službeni list CG, opštinski propisi 34/16)

IV940 6580022.3688 4673317.3158
IV941 6580021.4495 4673313.5970
IV942 6580023.4319 4673310.3191
IV943 6580028.8491 4673306.3380
IV944 6580031.7932 4673304.0346
IV945 6580034.5931 4673301.5579
IV946 6580042.5740 4673294.0576
IV947 6580042.8000 4673294.3700
IV948 6580046.8400 4673299.0100
IV949 6580050.2400 4673303.2800
IV950 6580056.9937 4673280.5061
IV951 6580079.0600 4673287.7000
IV952 6580079.3448 4673287.4878
IV953 6580074.3092 4673271.5495
IV954 6580072.6443 4673269.7018
IV955 6580070.1575 4673269.7453
IV956 6580066.7500 4673271.3700
IV957 6580066.4620 4673271.6079
IV958 6580061.4500 4673286.9600
IV959 6580205.8300 4673196.9300
IV960 6580180.2432 4673174.5264
IV961 6580180.2565 4673170.2617
IV962 6580179.9909 4673166.0052
IV963 6580179.7644 4673163.6286
IV964 6580180.9186 4673160.0259
IV965 6580184.3241 4673158.3782
IV966 6580212.9846 4673157.0711
IV967 6580215.6000 4673182.1700
IV968 6580216.1000 4673191.0600
IV969 6580169.6900 4673209.4900
IV970 6580174.5856 4673198.3583
IV971 6580178.0347 4673189.1625
IV972 6580194.8100 4673196.8100
IV973 6580192.7600 4673212.7700
IV974 6580196.9500 4673176.2300
IV975 6580205.2200 4673175.8300
IV976 6580180.1058 4673177.0241
IV977 6580184.8467 4673180.0218
IV978 6580185.3539 4673175.0476
IV979 6580217.7900 4673222.2400
IV980 6580218.0500 4673220.6700

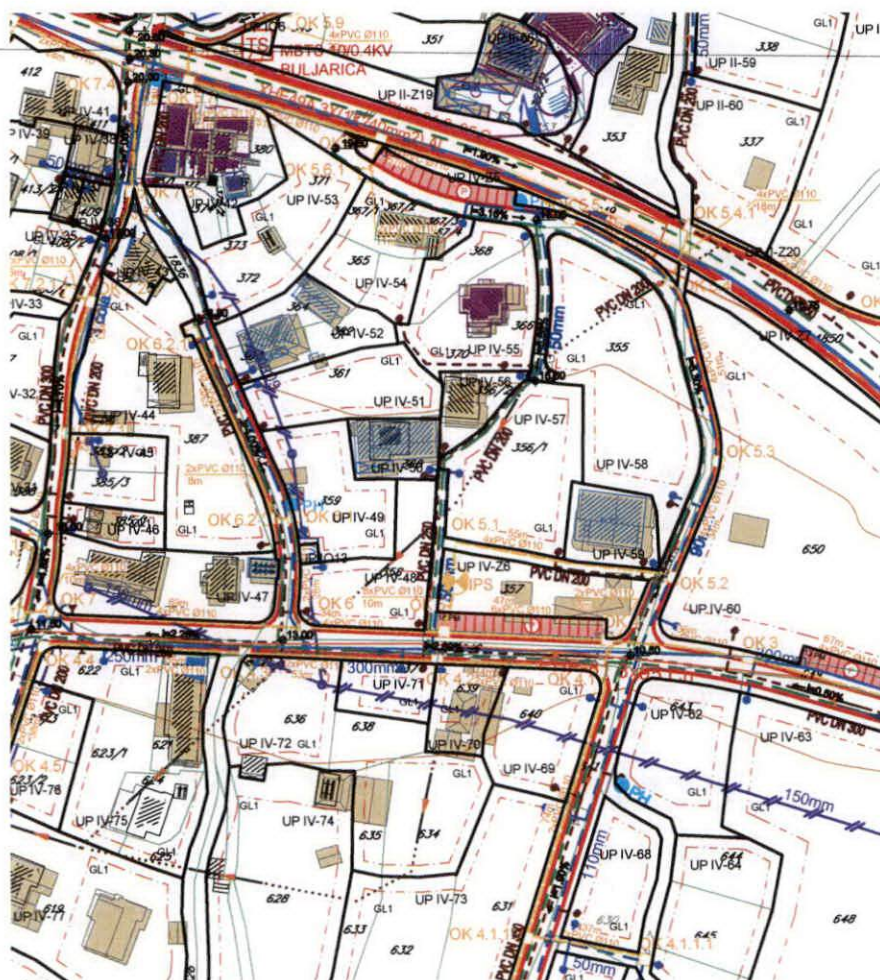
Rukovodilac Sektora za urbanizam,
Mila Mitrović, dipl.ing.arh.



Budva, 19.08.2022. godine

Mila Mitrović

IZVOD IZ DUP-a BULJARICA 1, list 22 Saobraćaj i infrastrukturni sistemi
(Službeni list CG, opštinski propisi 34/16)



Rukovodilac Sektora za urbanizam,
Mila Mitrović, dipl.ing.arh.



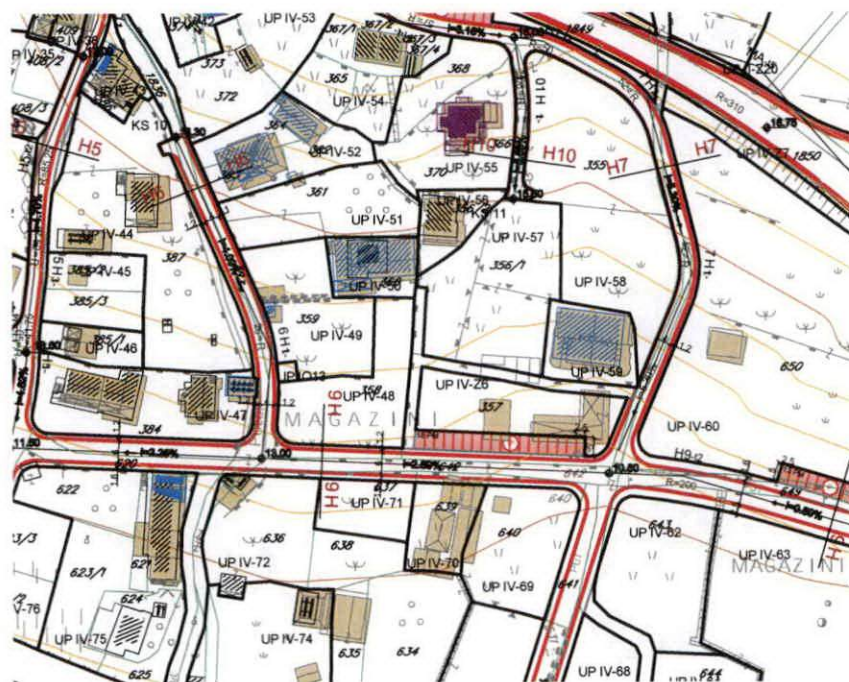
Budva, 19.08.2022. godine

	GRANICA PLANA - DUP
	GRANICA KATASTARSKIH OPŠTINA
SAOBRAČAJNA INFRASTRUKTURA	
	MAGISTRALNA SAOBRAČAJNICA
	LOKALNI PUT
	OSOVINA SAOBRAČAJNICE
	PJEŠAČKE POVRŠINE
	JAVNI PARKING I GARAŽA
	AUTOBUSKO STAJALIŠTE
ELEKTROENERGETSKA INFRASTRUKTURA	
	ELEKTROVOD 35 kV
	ELEKTROVOD 10 kV
	ELEKTROVOD 10 kV-PLANIRANI: tipa XHE 49A 3x(1x240mm ²) Al
TRANSFORMATORSKA I RASKLOPN A POSTROJENJA	
	TRAFOSTANICA
	PLANIRANA TRAFOSTANICA - 10/0,4 kV
TELEKOMUKACIONA INFRASTRUKTURA	
	TK PODZEMNI VOD VIŠEG REDA
	TK PODZEMNI VOD
	TK OKNO
	PLANIRANI TK PODZEMNI VOD
	PLANIRANO TK OKNO
	IPS IZDVOJENI PRETPLATNIČKI STEPEN - PLANIRANO
HIDROTEHNIČKA INFRASTRUKTURA - VODOSNABDEVANJE	
	VODOVOD
	PLANIRANI VODOVOD
	UKIDANJE VODOVODA
	PLANIRANI PRIKLJUČAK ZA VODOVOD
	PLANIRANI HIDRANT
	VODOVOD VIŠEG REDA - REGIONALNI VODOVOD
	PLANIRANI REZEORVAR
	POSTOJEĆA CRPNA STANICA
	PLANIRANA CRPNA STANICA
	IZVORIŠTA VODE 10-100 L/S
	IZVORIŠTA VODE < 10 L/S
FEKALNA KANALIZACIJA	
	KANALIZACIONI VOD
	UKIDANJE KANALIZACIONOG VODA
	PLANIRANI KANALIZACIONI VOD
	PLANIRANI PRIKLJUČAK ZA KANALIZACIJU
	PLANIRANA PUMPA
	PLANIRANI KANALIZACIONI VOD VIŠEG REDA
	POSTROJENJA ZA PREČIČAVANJE OTPADNIH VODA PPOV
	PLANIRANO REVIZIONO OKNO
	SMJER ODVOĐENJA
ATMOSFERSKA KANALIZACIJA	
	PLANIRANI KANALIZACIONI VOD
	SMJER ODVOĐENJA



	
DELPROJEKT d.o.o. BUDVA	
NARUČILAC	
	
OPŠTINA BUDVA SEKRETARJAT ZA INVESTICIJE I PLANIRANJE PROSTORA	
ODRAĐIVAČ	
DEL PROJEKT d.o.o. Budva	
DETALJNI URBANISTIČKI PLAN	
"BULJARICA I"	
PLANIRANO STANJE	
CRTEŽ	
SAOBRAČAJ I INFRA- STRUKTURNI SITEMI	
RAZMERA	
1:2000	
LIST BR.	
22	
DATUM	
2016.	




IZVOD IZ DUP-a BULJARICA 1, list 21 Saobraćaj
(Službeni list CG, opštinski propisi 34/16)



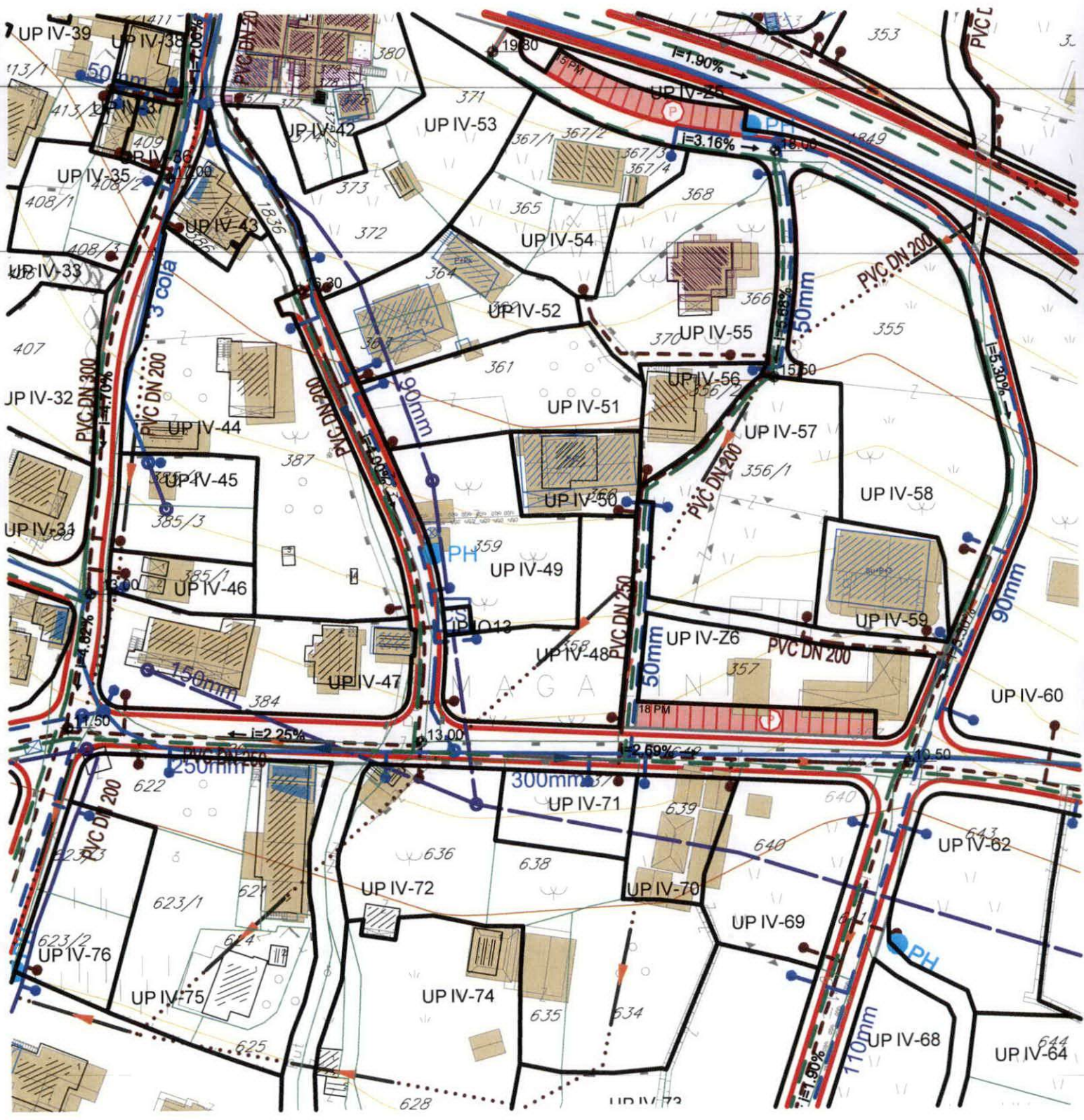
Rukovodilac Sektora za urbanizam,
Mila Mitrović, dipl.ing.arh.



Budva, 19.08.2022. godine

<p>R= 25.000 Ec= 6580024.296 Nc= 4673676.502 Az1= 218d6'6" Az2= 345d4'59.0" L= 55.406</p>	<p>L= 16.265</p> <p>E2</p> <p>R= 20.000 Ec= 6580263.793 Nc= 4673434.219 Az1= 9d46'51.0" Az2= 99d3'34.1" L= 30.286</p> <p>R= 60.000 Ec= 6580344.836 Nc= 4673435.017 Az1= 189d46'51.0" Az2= 297d54'2.9" L= 113.223</p> <p>R= 30.000 Ec= 6580402.718 Nc= 4673363.828 Az1= 87d59'24.6" Az2= 117d54'2.9" L= 15.661</p> <p>R= 15.000 Ec= 6580440.070 Nc= 4673377.526 Az1= 333d5'37.0" Az2= 87d59'24.6" L= 30.080</p> <p>R= 100.000 Ec= 6580530.159 Nc= 4673300.927 Az1= 153d5'37.0" Az2= 180d10'14.2" L= 47.258</p> <p>R= 50.000 Ec= 6580480.239 Nc= 4673273.849 Az1= 180d10'14.2" Az2= 225d38'0.2" L= 39.674</p> <p>R= 40.000 Ec= 6580488.745 Nc= 4673251.540 Az1= 225d38'0.2" Az2= 254d23'28.2" L= 20.077</p>	<p>12</p> <p>13</p> <p>14</p> <p>15</p> <p>16</p> <p>17</p>	<p>Nc= 4673682.913 Az1= 97d3'4.0" Az2= 108d2'26.3" L= 11.508</p> <p>R= 15.000 Ec= 6579445.854 Nc= 4673749.492 Az1= 262d58'18.0" Az2= 288d2'26.3" L= 6.563</p>	<p>L= 60.470</p> <p>R= 40.000 Ec= 6579604.133 Nc= 4672968.583 Az1= 253d27'10.0" Az2= 311d34'9.0" L= 40.573</p> <p>R= 120.000 Ec= 6579537.119 Nc= 4672821.581 Az1= 73d27'10.0" Az2= 79d0'38.9" L= 11.641</p> <p>R= 50.000 Ec= 6579522.805 Nc= 4672997.536 Az1= 243d15'56.5" Az2= 259d0'38.9" L= 13.740</p> <p>R= 9.000 Ec= 6579487.052 Nc= 4672969.637 Az1= 76d55'54.0" Az2= 243d15'56.5" L= 26.128</p> <p>R= 40.000 Ec= 6579508.869 Nc= 4673014.876 Az1= 256d55'54.0" Az2= 275d26'46.4" L= 12.926</p> <p>R= 15.000 Ec= 6579525.901 Nc= 4672991.386 Az1= 275d26'46.4" Az2= 31d55'58.2" L= 30.496</p>	<p>11</p> <p>12</p> <p>18</p> <p>19</p> <p>110</p> <p>111</p>	<p>Nc= 4673075.537 Az1= 57d5'4.1" Az2= 73d36'53.1" L= 17.310</p> <p>R= 200.000 Ec= 6580254.237 Nc= 4672950.777 Az1= 73d36'53.1" Az2= 87d23'19.6" L= 48.081</p> <p>H10</p> <p>R= 80.000 Ec= 6580165.026 Nc= 4673245.915 Az1= 352d4'53.9" Az2= 9d10'47.7" L= 23.874</p>	 <p>DELPROJEKT d.o.o. BUDVA</p> <p>NARUČILAC</p>  <p>OPŠTINA BUDVA SEKRETARIJAT ZA INVESTICIJE I PLANIRANJE I PROSTORA</p> <p>OBRADIVAČ</p> <p>DEL PROJEKT d.o.o. Budva</p> <p>DETALJNI URBANISTIČKI PLAN "BULJARICA I"</p> <p>PLANIRANO STANJE</p> <p>CRTEŽ</p> <p>SAOBRAĆAJ</p> <p>RAZMJERA</p> <p>1:2000</p> <p>LIST BR.</p> <p>21</p> <p>DATUM</p> <p>2016.</p>
	<p>GRANICA PLANA - DUP</p> <p>MAGISTRALNA SAOBRAĆAJNICA</p> <p>LOKALNI PUT</p> <p>LOKALNI PUT - ISPOD POVRŠINE</p> <p>OSOVINA SAOBRAĆAJNICE</p> <p>TANGENTA OSOVINE SAOBRAĆAJNICE</p> <p>OZNAKA PRESJEKA SAOBRAĆAJNICA</p> <p>PJEŠAČKE POVRŠINE</p> <p>AUTOBUSKO STAJALIŠTE</p> <p>JAVNI PARKING I GARAŽA</p>						
























IZVOD IZ DUP-a BULJARICA 1, list 25 Vodovodna mreža, fekalna i atmosferska kanalizacija
(Službeni list CG, opštinski propisi 34/16)



Rukovodilac Sektora za urbanizam,
Mila Mitrović, dipl.ing.arh.



Budva, 19.08.2022. godine

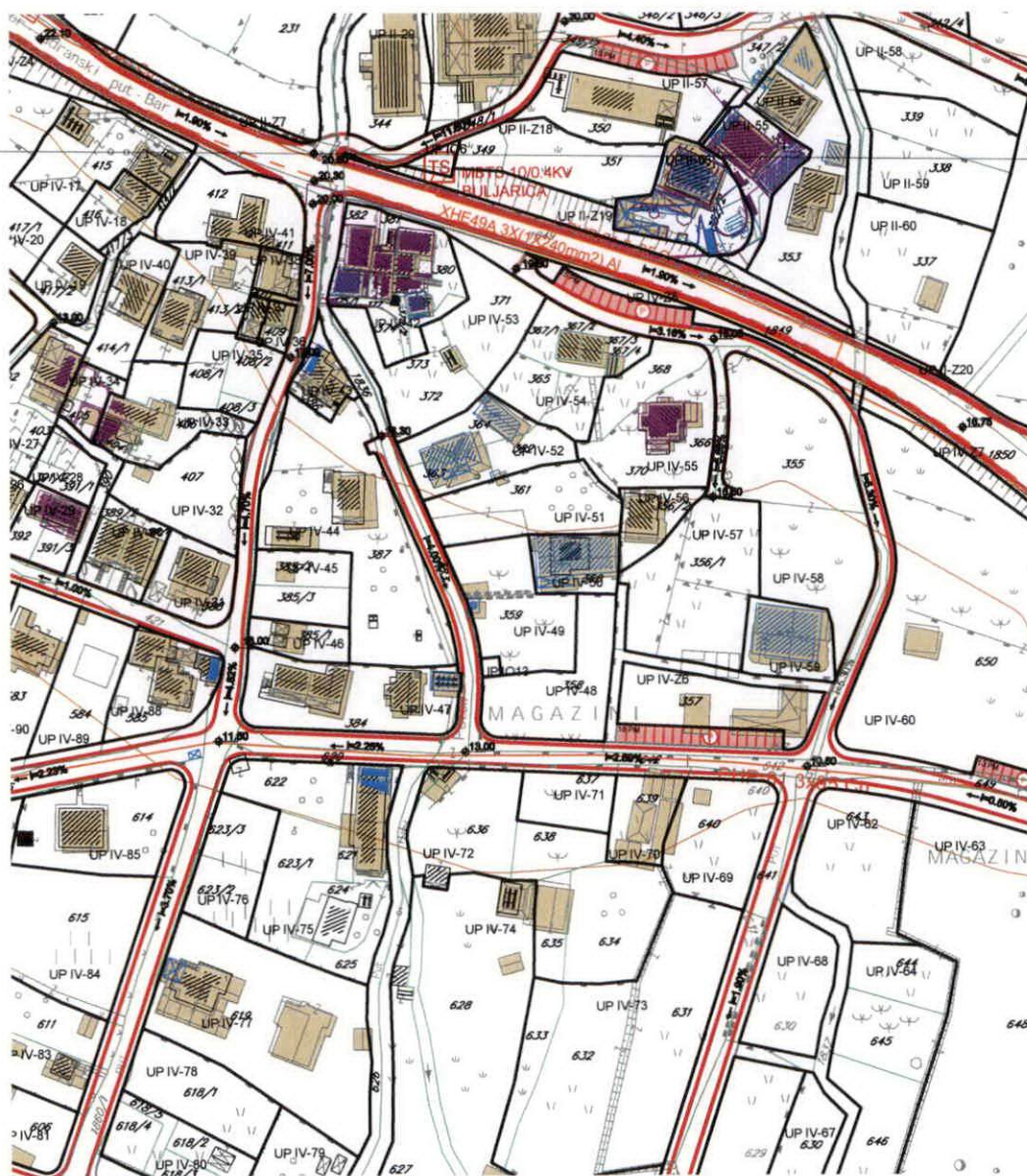
	GRANICA PLANA - DUP
HIDROTEHNIČKA INFRASTRUKTURA - VODOSNABDEVANJE	
	VODOVOD
	PLANIRANI VODOVOD
	UKIDANJE VODOVODA
	PLANIRANI PRIKLJUČAK ZA VODOVOD
	PLANIRANI HIDRANT
	VODOVOD VIŠEG REDA - REGIONALNI VODOVOD
	PLANIRANI REZEORVAR
	POSTOJEĆA CRPNA STANICA
	PLANIRANA CRPNA STANICA
	IZVORIŠTA VODE 10-100 L/S
	IZVORIŠTA VODE < 10 L/S
FEKALNA KANALIZACIJA	
	KANALIZACIONI VOD
	UKIDANJE KANALIZACIONOG VODA
	PLANIRANI KANALIZACIONI VOD
	PLANIRANI PRIKLJUČAK ZA KANALIZACIJU
	PLANIRANA PUMPA
	PLANIRANI KANALIZACIONI VOD VIŠEG REDA
	POSTROJENJA ZA PREČIČAVANJE OTPADNIH VODA PPOV
	PLANIRANO REVIZIONO OKNO
	SMJER ODVOĐENJA
ATMOSFERSKA KANALIZACIJA	
	PLANIRANI KANALIZACIONI VOD
	SMJER ODVOĐENJA




DELPROJEKT d.o.o. BUDVA
NARUČILAC

OPŠTINA BUDVA SEKRETARIJAT ZA INVESTICIJE I PLANIRANJE PROSTORA
OBRADIVAČ
DEL PROJEKT d.o.o. Budva
DETALJNI URBANISTIČKI PLAN
"BULJARICA I"
PLANIRANO STANJE
CRTEŽ
VODVODNA MREŽA, FEKALNA I ATMOSFERSKA KANALIZACIJA
RAZMJERA
1:2000
LIST BR.
25
DATUM
2016.

IZVOD IZ DUP-a BULJARICA 1, list 23 Elektroenergetska mreža
(Službeni list CG, opštinski propisi 34/16)



Rukovodilac Sektora za urbanizam,
Mila Mitrović, dipl.ing.arh.



Budva, 19.08.2022. godine



DELPROJEKT
d.o.o. BUDVA

NARUČILAC



**OPŠTINA
BUDVA**
SEKRETARIJAT
ZA INVESTICIJE I
PLANIRANJE I
PROSTORA

OBRADIVAČ

**DEL
PROJEKT**
d.o.o. Budva

**DETALJNI
URBANISTIČKI
PLAN**

"BULJARICA I"

**PLANIRANO
STANJE**

CRTEŽ

**ELEKTRO-
ENERGETSKA
MREŽA**

RAZMJERA


1:2000

LIST BR.

23

DATUM

2016.



GRANICA PLANA - DUP

ELEKTROENERGETSKA INFRASTRUKTURA



ELEKTROVOD 35 kV



ELEKTROVOD 10 kV



ELEKTROVOD 10 kV-PLANIRANI:
tipa XHE 49A 3x(1x240mm²) Al

TRANSFORMATORSKA I RASKLOPN A POSTROJENJA

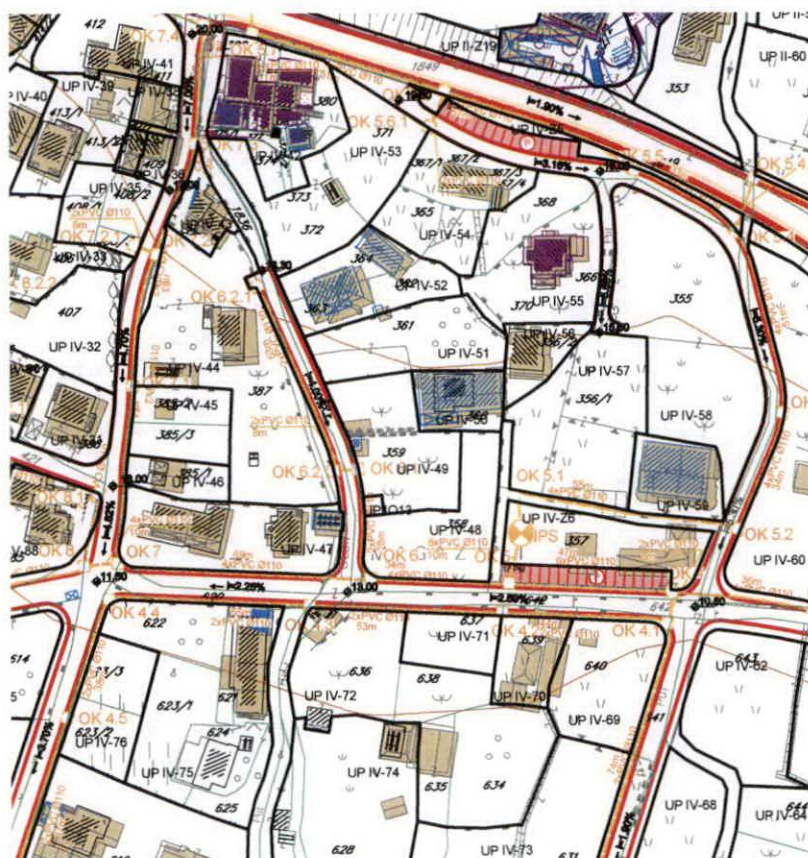


TRAFOSTANICA



PLANIRANA TRAFOSTANICA - 10/0,4 kV

IZVOD IZ DUP-a BULJARICA 1, list 24 Telefonija
(Službeni list CG, opštinski propisi 34/16)



Rukovodilac Sektora za urbanizam,
Mila Mitrović, dipl.ing.arh.



Budva, 19.08.2022. godine

Mitrović



DELPROJEKT
d.o.o. BUDVA

NARUČILAC



**OPŠTINA
BUDVA**
SEKRETARIJAT
ZA INVESTICIJE I
PLANIRANJE
PROSTORA

OBRADIVAČ

**DEL
PROJEKT**
d.o.o. Budva

**DETALJNI
URBANISTIČKI
PLAN**

"BULJARICA I"

**PLANIRANO
STANJE**

CRTEŽ

TELEFONIJA

RAZMJERA


1:2000

LIST BR.

24

DATUM

2016.



GRANICA PLANA - DUP

TELEKOMUKACIONA INFRASTRUKTURA



TK PODZEMNI VOD VIŠEG REDA



TK PODZEMNI VOD



TK OKNO



PLANIRANI TK PODZEMNI VOD

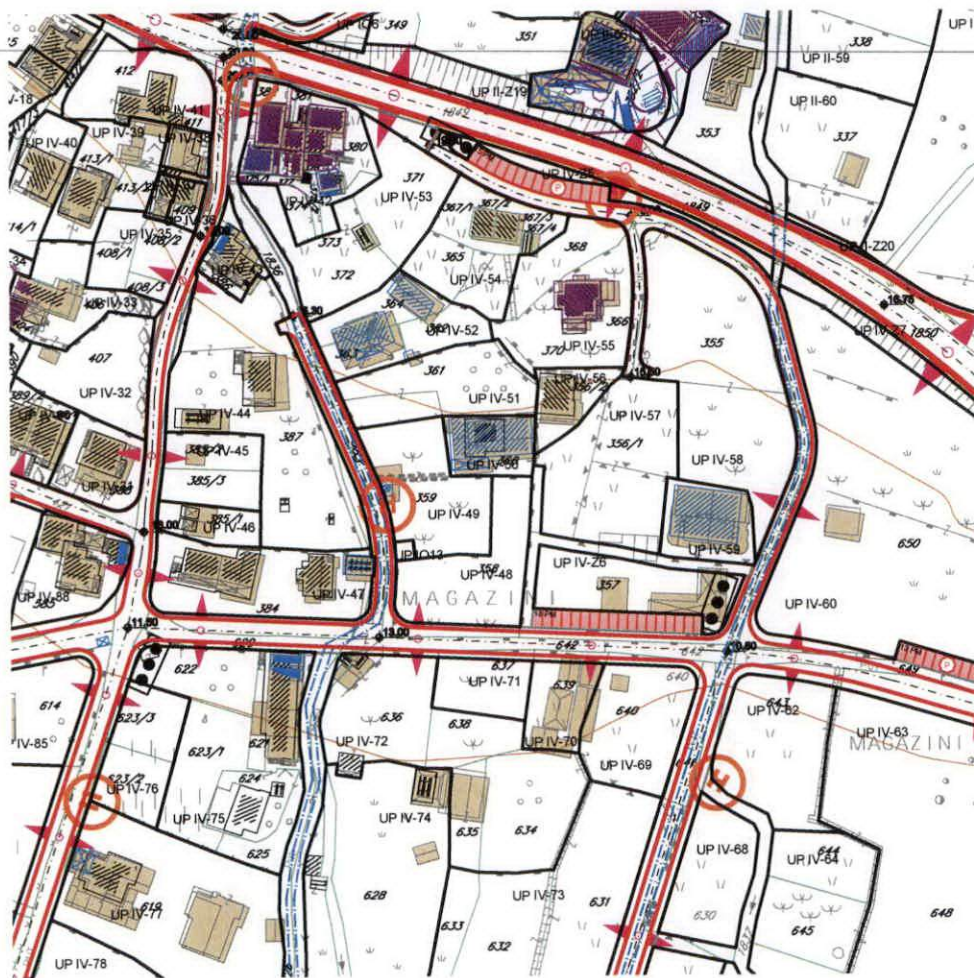


PLANIRANO TK OKNO



IPS IZDVOJENI PRETPLATNIČKI STEPEN -
PLANIRANO

IZVOD IZ DUP-a BULJARICA 1, list 26 Ekologija
(Službeni list CG, opštinski propisi 34/16)



Rukovodilac Sektora za urbanizam,
Mila Mitrović, dipl.ing.arh.



Budva, 19.08.2022. godine



DELPROJEKT
d.o.o. BUDVA

NARUČILAC



**OPŠTINA
BUDVA**
SEKRETARIJAT
ZA INVESTICIJE I
PLANIRANJE
PROSTORA

OBRADIVAČ

**DEL
PROJEKT**
d.o.o. Budva

**DETALJNI
URBANISTIČKI
PLAN**

"BULJARICA I"

**PLANIRANO
STANJE**

CRTEŽ

EKOLOGIJA

RAZMJERA

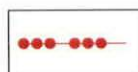
1:2000

LIST BR.

26

DATUM

2016.



GRANICA PLANA - DUP



UTICAJ MORA



UTICAJ SAOBRAĆAJNICE



ODLAGANJE SMEĆA



REGULACIJA POTOKA



PROTIVPOŽARNI HIDRANTI

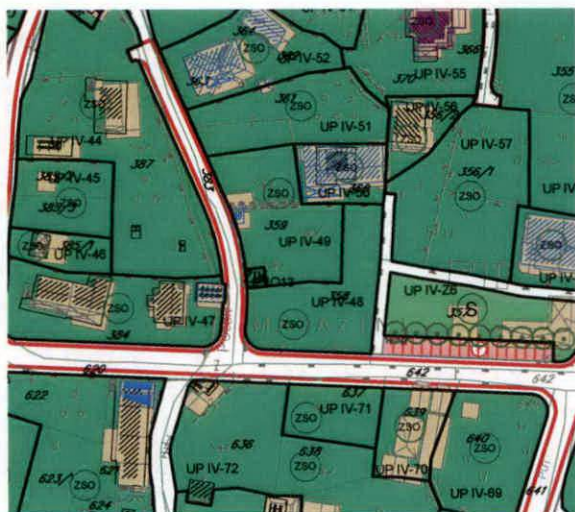


KANALIZACIONI KOLEKTORI SA PRE ČIŠĆIVAČEM



KANALIZACIONA PUMPNA STANICA

IZVOD IZ DUP-a BULJARICA 1, list 20 Pejzažna arhitektura
(Službeni list CG, opštinski propisi 34/16)





Rukovodilac Sektora za urbanizam,
Mila Mitrović, dipl.ing.arh.



Budva, 19.08.2022. godine

-  GRANICA PLANA - DUP
-  GRANICA KATASTARSKIH OPŠTINA

PEJZAŽNA ARHITEKTURA

-  ZELENILO VJERSKIH OBJEKATA
- OBLIKOVNO VRIJEDNO PODRUČJE
-  DRVOREDI

PUJ - Objekti pejzažne arhitekture javne namjene

-  PARK
-  PARK ŠUMA
-  ZELENILO UZ SAOBRAĆAJNICE
-  SKVER
-  TRG




PUO - Objekti pejzažne arhitekture ograničene namjene

-  ZELENILO STAMBENIH OBJEKATA I BLOKOVA
-  ZELENILO POSLOVNIH OBJEKATA
-  ZELENILO VJERSKIH OBJEKATA
-  ZELENILO ZA TURIZAM
-  ZELENILO TURISTIČKIH NASELJA
-  ZELENILO INDIVIDUALNIH STAMBENIH
OBJEKATA

PUS - Objekti pejzažne arhitekture specijalne namjene

-  GROBLJE
-  ZAŠTITNI POJASEVI
-  ZELENILO INFRASTRUKTURE

NEPOKRETNNA KULTURNA BAŠTINA

-  AMBIJENTALNA CJELINA
-  SAKRALNA ARHITEKTURA - MANASTIRSKI
KOMPLEKS
-  SPOMEN OBELEŽJE

SAOBRAĆAJNA INFRASTRUKTURA

-  JAVNI PARKING I GARAŽA
-  BENZINSKA PUMPA
-  AUTOBUSKO STAJALIŠTE




DELPROJEKT d.o.o. BUDVA
NARUČILAC
 OPŠTINA BUDVA SEKRETARIJAT ZA INVESTICIJE I PLANIRANJE PROSTORA
OBRADIVAČ
DEL PROJEKT d.o.o. Budva
DETALJNI URBANISTIČKI PLAN
"BULJARICA I"
PLANIRANO STANJE
CRTEŽ
PEJZAŽNA ARHITEKTURA
RAZMJERA
1:2000
LIST BR.
20
DATUM
2016.

TABELA URBANISTIČKIH POKAZATELJA

DUP "BULJARICA I"

UP	BROJ KATSTARSKE PARCELE	POVRŠINA URBANISTIČKE PARCELE m ²	POSTOJEĆA POVRŠINA POD OBJEKTOM m ²	POSTOJEĆE BRGP m ²	POSTOJEĆA SPRTNOST	PLANIRANA NAMJENA	PLANIRANA POVRŠINA POD OBJEKTOM cca m ²	PLANIRANA POVRŠINA POD OBJEKTIMA m ²	MAX. POVRŠINA POD OBJEKTIMA m ²	STATUS OBJEKATA 1. POSTOJEĆI OBJEKAT 2. NOVI OBJEKAT 3. DOGRADNJA 4. NADOGRAĐNJA 5. REKONSTRUKCIJA	PLANIRANA BRGP m ²	POS. PROSTOR -20% OD BRGP	IZ	II	PLANIRANA SPRTNOST
UP IV-45	dio385/2, dio385/3	506.67				MJEŠOVITA NAMJENA – MN		126.00	126.00	NOVI OBJEKAT	378.00		0.25	0.75	3
UP IV-46	dio385/1	255.74	65.00	65.00	1	MJEŠOVITA NAMJENA – MN		15.00	80.00	1 POSTOJEĆI OBJEKAT (RUŠI) – NOVI OBJEKAT	160.00		0.31	0.63	2
UP IV-47	dio384	1,071.75	224.00 92.00	632.00	2 2	MJEŠOVITA NAMJENA – MN		0.00	316.00	2 POSTOJEĆA OBJEKTA (NAD.)	809.00		0.29	0.75	3
UP IV-48	dio385	816.11				MJEŠOVITA NAMJENA – MN		204.00	204.00	NOVI OBJEKAT	612.00		0.25	0.75	3
UP IV-49	dio359	861.51				MJEŠOVITA NAMJENA – MN		216.00	216.00	NOVI OBJEKAT	648.00		0.25	0.75	3
UP IV-50	360	371.22	256.00	768.00	3	MJEŠOVITA NAMJENA – MN		0.00	256.00	1 POSTOJEĆI OBJEKAT	768.00		0.69	2.07	
UP IV-51	dio361	833.62				MJEŠOVITA NAMJENA – MN		209.00	209.00	NOVI OBJEKAT	627.00		0.25	0.75	3
UP IV-52	362, dio363, dio364	763.03	165.00 89.00	343.00	1 2	MJEŠOVITA NAMJENA – MN		28.00	282.00	1 POSTOJEĆI OBJEKAT (NAD.) 1 POSTOJEĆI OBJEKAT	564.00		0.37	0.74	2
UP IV-53	371, dio372	1,219.11				MJEŠOVITA NAMJENA – MN		305.00	305.00	NOVI OBJEKAT	915.00		0.25	0.75	3
UP IV-54	367/2, 367/1, 367/3, 367/4, 365, dio368	874.66	50.00 50.00	210.00	2 2	MJEŠOVITA NAMJENA – MN	114.00	114.00	219.00	2 POSTOJEĆA OBJEKTA (NAD.) NOVI OBJEKAT	657.00		0.25	0.75	3
UP IV-55	dio370, dio368	1,157.09	158.00	501.00	4	MJEŠOVITA NAMJENA – MN	132.00	132.00	290.00	1 POSTOJEĆI OBJEKAT NOVI OBJEKAT	870.00		0.25	0.75	3
UP IV-56	dio356/2	309.11	125.00	375.00	3	MJEŠOVITA NAMJENA – MN		0.00	125.00	1 POSTOJEĆI OBJEKAT	375.00		0.40	1.21	
UP IV-57	dio356/1	1,305.48				MJEŠOVITA NAMJENA – MN	163.00	326.00	326.00	NOVI OBJEKTI	978.00		0.25	0.75	3
UP IV-58	dio355, dio1837	2,042.46				MJEŠOVITA NAMJENA – MN	171.00	514.00	514.00	NOVI OBJEKTI	1,542.00		0.25	0.75	3
UP IV-59	dio356/1	475.38	300.00	1,200.00	4	MJEŠOVITA NAMJENA – MN	0.00	0.00	300.00	1 POSTOJEĆI OBJEKAT	1,200.00		0.63	2.52	
UP IV-60	dio650, dio649	5,209.94				MJEŠOVITA NAMJENA – MN	165.00	1,310.00	1,310.00	NOVI OBJEKTI	3,930.00		0.25	0.75	3
UP IV-61	dio 979	658.50				MJEŠOVITA NAMJENA – MN		166.00	166.00	NOVI OBJEKAT	332.00		0.25	0.50	2
UP IV-62	dio643	1,037.41				MJEŠOVITA NAMJENA – MN		261.00	261.00	NOVI OBJEKAT	783.00		0.25	0.75	3
UP IV-63	dio648	6,744.50				MJEŠOVITA NAMJENA – MN	565.00	1,695.00	1,695.00	NOVI OBJEKTI	5,085.00		0.25	0.75	3
UP IV-64	644, 645, 646	1,811.15				MJEŠOVITA NAMJENA – MN	226.00	453.00	453.00	NOVI OBJEKTI	1,359.00		0.25	0.75	3
UP IV-65	647	1,814.00				MJEŠOVITA NAMJENA – MN	227.00	454.00	454.00	NOVI OBJEKTI	1,362.00		0.25	0.75	3
UP IV-66	dio629	2,215.60				MJEŠOVITA NAMJENA – MN	400.00	554.00	554.00	NOVI OBJEKTI	1,662.00		0.25	0.75	3
UP IV-67	dio630	531.68				MJEŠOVITA NAMJENA – MN		133.00	133.00	NOVI OBJEKAT	399.00		0.25	0.75	3
UP IV-68	dio630	681.23				MJEŠOVITA NAMJENA – MN		171.00	171.00	NOVI OBJEKAT	513.00		0.25	0.75	3
UP IV-69	dio640	825.88				MJEŠOVITA NAMJENA – MN		207.00	207.00	NOVI OBJEKAT	621.00		0.25	0.75	3
UP IV-70	dio639	387.95				MJEŠOVITA NAMJENA – MN		97.00	97.00	NOVI OBJEKAT	291.00		0.25	0.75	3
UP IV-71	dio637	368.05				MJEŠOVITA NAMJENA – MN		92.00	92.00	NOVI OBJEKAT	276.00		0.25	0.75	3
UP IV-72	634, 635, dio636, 638, dio1836	2,156.31				MJEŠOVITA NAMJENA	270.00	540.00	540.00	NOVI OBJEKTI	1,620.00		0.25	0.75	3
UP IV-73	dio631, 632, 633	2,990.18				MJEŠOVITA NAMJENA – MN	249.00	748.00	748.00	NOVI OBJEKTI	2,244.00		0.25	0.75	3
UP IV-74	dio628, dio627, dio1836	5,090.29	23.00 15.00	38.00	1 1	MJEŠOVITA NAMJENA – MN	426.00	1,240.00	1,278.00	2 POSTOJEĆA OBJEKTA (RUŠE) – NOVI OBJEKTI	3,834.00		0.25	0.75	3
UP IV-75	621, dio622, 623/1, 624, 625	1,965.14	244.00 160.00	404.00	1 1	MJEŠOVITA NAMJENA – MN		89.00	493.00	2 POSTOJEĆA OBJEKTA (DOG. NAD.)	1,479.00		0.25	0.75	3
UP IV-76	dio623/2, dio623/3	619.99				MJEŠOVITA NAMJENA – MN		155.00	155.00	NOVI OBJEKAT	465.00		0.25	0.75	3
UP IV-77	dio619, dio1860/1	2,236.47	142.00	426.00	3	MJEŠOVITA NAMJENA – MN	280.00	418.00	560.00	1 POSTOJEĆI OBJEKAT (DOG.) NOVI OBJEKAT	1,680.00		0.25	0.75	3
UP IV-78	618/1, dio1860/1	732.65				MJEŠOVITA NAMJENA – MN		183.00	183.00	NOVI OBJEKAT	549.00		0.25	0.75	3
UP IV-79	dio617	744.72				MJEŠOVITA NAMJENA – MN		187.00	187.00	NOVI OBJEKAT	561.00		0.25	0.75	3
UP IV-80	618/2, 618/3, dio618/4, 618/5, dio1860/1	708.15				MJEŠOVITA NAMJENA – MN		177.00	177.00	NOVI OBJEKAT	531.00		0.25	0.75	3
UP IV-81	dio606, dio607	809.27				MJEŠOVITA NAMJENA – MN	101.00	203.00	203.00	NOVI OBJEKTI	609.00		0.25	0.75	3
UP IV-82	dio608	418.13				MJEŠOVITA NAMJENA – MN		105.00	105.00	NOVI OBJEKAT	315.00		0.25	0.75	3
UP IV-83	dio610, dio611, 612	1,600.89	32.00	32.00	1	MJEŠOVITA NAMJENA – MN	200.00	368.00	400.00	1 POSTOJEĆI OBJEKAT (RUŠI) – NOVI OBJEKTI	1,200.00		0.25	0.75	3
UP IV-84	dio615	1,250.03				MJEŠOVITA NAMJENA – MN		312.00	312.00	NOVI OBJEKAT	936.00		0.25	0.75	3
UP IV-85	dio614	1,005.26	139.00	139.00	1	MJEŠOVITA NAMJENA – MN		112.00	251.00	1 POSTOJEĆI OBJEKAT (RUŠI) – NOVI OBJEKAT	753.00		0.25	0.75	3
UP IV-86	dio613	987.40				MJEŠOVITA NAMJENA – MN		246.00	246.00	NOVI OBJEKAT	738.00		0.25	0.75	3
UP IV-87	dio609	2,050.96				MJEŠOVITA NAMJENA – MN	256.00	512.00	512.00	NOVI OBJEKTI	1,536.00		0.25	0.75	3
UP IV-88	dio585	641.81	118.00 91.00 36.00	581.00	2 3 2	MJEŠOVITA NAMJENA – MN		0.00	245.00	3 POSTOJEĆA OBJEKTA	581.00		0.38	0.91	
UP IV-89	dio584	627.93				MJEŠOVITA NAMJENA – MN		158.00	158.00	NOVI OBJEKAT	474.00		0.25	0.75	3
UP IV-90	dio583	828.27	141.00	282.00	2	MJEŠOVITA NAMJENA – MN		67.00	208.00	1 POSTOJEĆI OBJEKAT (DOG. NAD.)	624.00		0.25	0.75	3
UP IV-91	dio582, dio586	1,020.89	141.00	282.00	2	MJEŠOVITA NAMJENA – MN		115.00	256.00	1 POSTOJEĆI OBJEKAT (DOG. NAD.)	768.00		0.25	0.75	3
UP IV-92	dio581/1	653.02	141.00	282.00	2	MJEŠOVITA NAMJENA – MN		22.00	163.00	1 POSTOJEĆI OBJEKAT (DOG. NAD.)	489.00		0.25	0.75	3
UP IV-93	581/2, dio586	650.84				MJEŠOVITA NAMJENA – MN		163.00	163.00	NOVI OBJEKAT	489.00		0.25	0.75	3

Katastarska podloga preklapljena sa kartom 19 - Plan saobraćajne infrastrukture
iz obuhvata PPPNOP (Službeni list CG, 56/18)







Budva, 19.08.2022. godine

LEGENDA

ELEMENTI TRANSPORTNOG SISTEMA

	autoput
	autoput - alternativna trasa
	"brza saobraćajnica"
	"brza saobraćajnica" - alternativna trasa
	magistralni put
	regionalni put
	opštinski put
	staze
	eurovelo 8
	željeznička pruga
	denivelisana raskrsnica
	aerodrom
	letjelište
	drop zona
	stalni granični prelaz
	granični pomorski prelaz
	autobuska stanica
	željeznička stanica
	željezničko stajalište
	međunarodna luka
	lokalna luka
	marina
	sidrište
	kruzer terminal
	terminal integralnog transporta
	trajekt
	pristan

CENTRI NASELJA

	centar posebnog značaja
	centar regionalnog značaja
	značajan lokalni centar
	lokalni centar