



CRNA GORA
OPŠTINA BUDVA

Sekretarijat za urbanizam i održivi razvoj

Trg Sunca br. 3, 85310 Budva, Crna Gora, tel: +382 33 451 287, e-mail: urbanizam.bd@budva.me

Broj: 06-332/22-875/3
Budva, 29.09.2022. godine

Sekretarijat za urbanizam i održivi razvoj opštine Budva, rješavajući po zahtjevu SAVIĆ VUJADINA na osnovu člana 74 Zakona o planiranju prostora i izgradnji objekata ("Službeni list CG", br. 64/17, 44/18, 63/18, 11/19, 82/20 i 86/22), člana 1 Uredbe o povjeravanju dijela poslova Ministarstva održivog razvoja i turizma jedinicama lokalne samouprave ("Službeni list CG" br. 87/18, 28/19, 75/19, 116/20, 76/21 i 141/21), Pravilnika o obrascu za izdavanje urbanističko tehničkih uslova ("Službeni list CG" br. 70/17) i LSL „SMOKOV VIJENAC – DROBNIĆI“ ("Službeni list CG"- opštinski propisi br. 11/09), evidentiranog u Centralnom registru planske dokumentacije, izdaje:

URBANISTIČKO-TEHNIČKE USLOVE
za izradu tehničke dokumentacije za
izgradnju objekta

1. URBANISTIČKA PARCELA

Blok broj: 1

Urbanistička parcela broj: 19 koju čine

Dio katastarske parcele broj 834/3 KO Reževići I

Dio katastarske parcele broj 834/3 KO Reževići I ulazi u trasu saobraćajnice po LSL-u.

U tabelarnom pregledu urbanističkih parametara nisu navedene katastarske parcele koje ulaze u sastav urbanističkih parcela. Tačni podaci o katastarskim parcelama koje čine predmetnu urbanističku parcelu utvrdiće se kroz izradu Elaborata parcelacije po planskom dokumentu. Elaborat izrađuje ovlašćena geodetska organizacija i isti mora biti ovjeren od strane Uprave za katastar i državnu imovinu - PJ Budva.

2. POSTOJEĆE STANJE NA URBANISTIČKOJ / KATASTARSKOJ PARCELI

U listu nepokretnosti broj 481 za KO Reževići I, od 19.09.2022. godine, na **katastarskoj parceli broj 834/3** upisano je dvorište površine 278m² i porodična stambena zgrada površine 52m². Na kat. parceli nema upisanih tereta i ograničenja, a kao vlasnik upisan je Savić Vujadin - podnosilac zahtjeva.

Po zahtjevu stranke, postojeći objekat na kat. parceli broj 834/3 KO Reževići se uklanja.

Vlasnik objekta može shodno članu 113 Zakona o planiranju prostora i izgradnji objekata, podnijeti prijavu Urbanističko-građevinskoj inspekciji, za uklanjanje postojećeg objekta, a na osnovu urađenog Revidovanog Elaborata uklanjanja objekta i dokaza o vlasništvu nad objektom (list nepokretnosti).

3. PLANIRANA NAMJENA OBJEKTA

Stanovanje manje gustine u zoni nove izgradnje – kuća u tradicionalnom maniru (SM4)

Površine za stanovanje su prvenstveno namijenjene za stanovanje (pretežna stambena namjena). Dozvoljeni su stambeni objekti. U površinama za stanovanje mogu se dozvoliti, i: manji ugostiteljski objekti i manji objekti za smještaj turista, kao i prodavnice i zanatske radnje, koje ni na koji način ne ometaju osnovnu namjenu i koje služe svakodnevnim potrebama stanovnika i korisnika područja, poslovne i kancelarijske djelatnosti koje se osim u prizemljima objekata mogu obavljati i u stanovima, manji objekti za upravu, kulturu, zdravstvo, socijalnu zaštitu koji služe potrebama stanovnika i korisnika prostora LSL. (strana 43)

Stambena jedinica je stan ili turistički apartman. (strana 45)

Turizam u okviru stanovanja - Turizam se na području LSL u smislu pružanja usluga smještaja (sa ishranom i drugim uslugama) turistima prožima sa funkcijom stanovanja kao pretežnom namjenom kroz iznajmljivanje vila, kuća, apartmana i soba, kao i smještajem turista u manjim hotelima ili apart hotelima. Urbanistički pokazatelji za hotele i apart-hotele (indeks zauzetosti, indeks izgrađenosti, spratnost i drugo) isti su kao i za planiranu pretežnu namjenu. Objekte namijenjene za pružanje usluga smještaja (i ishrane) turistima projektovati i graditi u skladu sa važećim zakonima, pravilnicima, normativima i drugim aktima koji regulišu ovu djelatnost. (strana 39)

Imajući u vidu karakter ambijenta, potrebe za njegovim očuvanjem i orijentaciju ka obnovi, planira se individualno, porodično stanovanje kao jedini vid stanovanja. To ne isključuje da se u starim velikim zgradama, ako to dozvole prostorne mogućnosti ne nađe i veći broj stanova, **ali isključuje izgradnju takozvanih "apartmantskih zgrada", tipičnih za gradski ambijenta u kojima su relativno neproduktivni stanovi za odmor.** (strana 65)

Mogući vidovi porodičnog stanovanja su sljedeći:

– Porodično stanovanje poljoprivrednih domaćinstava, bilo starosjedelaca ili onih koji se vraćaju poljoprivredi, na urbanističkoj parceli podrazumjeva pored kuće, koja je postavljena kao slobodnostojeća na parceli, i postojanje različitih objekata potrebnih poljoprivredi. U naselju nije dozvoljeno držanje stoke, pa se i ne predviđa mogućnost izgradnje staja, torova, svinjaca, kokošnjaca i sl.

– Porodično stanovanje gradskih odlika. Ovaj vid stanovanja može da bude organizovan u svakom tipu objekata – samostojećem ili dvojnem. Ovakav vid stanovanja na urbanističkoj parceli obuhvata stan, bez ograničenja u pogledu površine i jedan pomoćni objekat ili garažu.

– Porodično stanovanje kombinovano sa turističkim aktivnostima. Predviđeni objekti na urbanističkoj parceli su isti kao i u jednom od prethodna dva slučaja uz dodatak odgovarajućeg smještajnog kapaciteta (apartmana, soba, i sl.). (strana 65)

Uslovi za izgradnju turističkih objekata u okviru pretežne namjene stanovanje manje gustine Svoju turističku funkciju područje LSL Smokov vojenac - Drobnići može da ostvari kroz nekoliko ključnih turističkih orijentacija koje nisu u suprotnosti sa njegovom osjetljivom tradicionalnom strukturom.

Turistički objekti u okviru pretežne namjene stanovanje manje gustine su objekti u kojima se turistima pruža usluga smještaja sa ili bez pružanja usluge ishrane. Ovi turistički objekti i aktivnosti u njima ne smiju ugrožavati okolinu. Nijesu dozvoljeni ugostiteljsko turistički sadržaji i aktivnosti sa muzikom shodno poglavlju 5.1.2. tačka 16. Turistički objekti se svojim gabaritom moraju uklapati u planiranu okolnu izgradnju i za njih važe uslovi koji su definisani za pretežnu namjenu zone u kojoj se urbanistička parcela nalazi.

Porodični hotel ili apart-hotel. Moguće je izgraditi porodični hotel ili apart-hotel manjeg kapaciteta (do 50 ležaja), sa ili bez pružanja usluge ishrane, sa ili bez drugih usluga za goste i koji treba da se uklopi u tradicionalnu seosku izgradnju.

Ostali sadržaji komplementarni sa turizmom (rekreativni, kulturni i dr.). Svi sadržaji koji mogu da doprinesu razvoju turizma u naselju i komplementarni su sa njim su prihvatljivi pod uslovom da ne narušavaju graditeljsko nasljeđe, ne stvaraju ambijentalna oštećenja, ne ugrožavaju kultivisane ekosisteme sela, ne remete mir, niti zatvaraju vizure. To mogu biti umjetnički i zanatsko-umjetnički ateljei ili studio, etnografski zbirka, otvoreni teren za male sportove (tenis, košarku, odbojku i sl.), prodavnica suvenira i lokalnih predmeta, znači sve ono što je u stanju da se uklopi u osjetljivo graditeljsko nasljeđe i tradicionalni ambijent.

Za objekte turističke namjene u okviru druge pretežne namjene važe uslovi za pretežnu namjenu, osim uslova za rješavanje mirujućeg saobraćaja gdje se primjenjuju uslovi iz tačaka 5.3.11. Uslovi za parkiranje i garažiranje vozila. **Kuća za odmor (stanovi za odmor i rekreaciju) zavičajaca i onih sa strane i pojedinačni apartmani ili sobe za izdavanje** nijesu u okviru ove kategorije. Oni se tretiraju kao stambeni objekti. (strana 74)

Namjene i aktivnosti koji nijesu dozvoljeni - Nijesu dozvoljene namjene i aktivnosti čiji je rad povezan sa bukom, preglasnom muzikom, zagađenjem, velikim količinama otpadaka, gužvom, obimnim i neprikladnim saobraćajem i sl. Riječ je o diskotekama, kapacitetima za izletnike, neprikladno velikim sportskim površinama i sl. Zabranjene su uslužne radnje kao što su perionice, hemijska čišćenja, auto-servis, proizvodne, zanatske i tehničke pogone, i sl. Nije dozvoljena izgradnja staklenika, jer oni mijenjaju i ne uklapaju se u ovaj predio. Ne smiju se graditi objekti za smještaj sezonske radne snage. (strana 41)

Pravilnikom o vrstama, minimalno-tehničkim uslovima i kategorizaciji ugostiteljskih objekata ("Službeni list CG" br. 36/18) definisane su vrste i sadržaj ugostiteljskih objekata za pružanje usluge smještaja i usluge pripremanja i usluživanja hrane i pića. **Zakon o turizmu i ugostiteljstvu** ("Službeni list CG" br. 02/18, 04/18 i 13/18) uređuje uslove za obavljanje turističke i ugostiteljske djelatnosti i druga pitanja od značaja za turizam i ugostiteljstvo.

Pravilnikom o vrstama, minimalno-tehničkim uslovima i kategorizaciji ugostiteljskih objekata ("Službeni list CG" broj 36/18) nije predviđena turistička vila kao samostalna poslovna jedinica. Članom 29 stav 1 predviđeno sledeće: "Turistička vila je objekat koji može da bude u privatnoj svojini i koji se nalazi i dio je turističkog rizišta i koristi sadržaje turističkog rizišta kojima upravlja jedan upravljač."

U članu 21 definisana je kuća za iznajmljivanje turistima, kao arhitektonski i funkcionalno autonomni građevinski objekat sa sopstvenim dvorištem, koja se izdaje isključivo kao cjelina, pojedincu ili grupi turista na određeno vrijeme.

U članu 19 i 20 definisani su turistički apartmani i turistički apartmanski blok. Turistički apartman se sastoji od dnevnog boravka, jedne ili više soba, kuhinje i kupatila i namjenjen je smještaju turista na određeno vrijeme. Apartmanski blok se sastoji od 5 i više turističkih apartmana u okviru istog građevinskog objekta.

U članu 3 Pravilnika o vrstama, minimalno-tehničkim uslovima i kategorizaciji ugostiteljskih objekata ("Službeni list CG" broj 36/18) predviđeno je da je hotel poslovni objekat u kojem se obavlja ugostiteljska djelatnost pružanja usluga smještaja, pripremanja i usluživanja hrane, pića i napitaka i druge usluge uobičajene u ugostiteljstvu. Hotel je funkcionalna građevinska cjelina, odnosno dio građevinskog objekta sa zasebnim pristupom i zasebnim ulazom, horizontalnim i vertikalnim komunikacijama. Hotel može da se sastoji iz više građevinskih objekata koji su povezani hodnicima (topla veza). Hotel ima recepciju sa holom, smještajne jedinice, restoran sa kuhinjom i toaleta za goste. Depadans primarnih ugostiteljskih objekata, shodno članu 16 pravilnika, predstavljaju samostalnu građevinsku cjelinu koja može da bude spojena sa glavnim objektom, u kojoj se pružaju usluge smještaja, dok se usluge pripremanja i usluživanja hrane, pića i napitaka pružaju u

glavnom objektu. Depadans je lociran u neposrednoj blizini hotela, motela i pansiona. Depadansi mogu da koriste komercijalni naziv: bungalov, paviljon i vila.

4. PRAVILA PARCELACIJE

U skladu sa članom 13, tačka 1 i 2 Pravilnika o načinu izrade i sadržini tehničke dokumentacije za građenje objekta ("Službeni list CG" broj 44/18) uraditi Elaborat parcelacije po planskom dokumentu, kako bi se tačno utvrdila površina predmetnih katastarskih parcela koje formiraju urbanističku parcelu. Stavom 2 člana 13 Pravilnika o načinu izrade i sadržini tehničke dokumentacije za građenje objekta je predviđeno da se za objekte infrastrukture, umjesto Elaborata parcelacije po planskom dokumentu, prilaže grafički prikaz buduće trase objekta na ažurnim katastarskim podlogama.

Elaborat izrađuje ovlaštena geodetska organizacija u skladu sa članom 138 Zakona o državnom premjeru i katastru nepokretnosti („Službeni list RCG“ broj 29/07 i „Službeni list CG“ br. 32/11, 40/11, 43/15, 37/17 i 17/18) . Elaborat mora biti ovjeren od strane Uprave za katastar I državnu imovinu - PJ Budva, u skladu sa članom 141 Zakona o državnom premjeru i katastru nepokretnosti kojim je propisano da kontrolu, pregled i prijem Elaborata vrši organ uprave i potvrđuje pečatom i potpisom ovlaštenog lica.

Ukoliko na postojećim granicama parcela dođe do neslaganja između ažurnog katastarskog stanja i plana, mjerodavno je ažurno katastarsko stanje. (tekstualni dio LSL-a, strana 50)

Članom 237 važećeg zakona, je predviđeno da se do donošenja Plana generalne regulacije Crne Gore može graditi na dijelu urbanističke parcele, ako nedostajući dio urbanističke parcele ne utiče na funkcionalnost i pristup objektu i uz uslov da se urbanistički parametri utvrđeni planom za urbanističku parcelu umanje za nedostajući dio urbanističke parcele.

Kroz izradu ldejnog rješenja urbanističke parcele dokazati ispunjenost uslova propisanih članom 237 Zakona o planiranju prostora i izgradnji objekata.

5. PRAVILA REGULACIJE

Planirane urbanističke parcele su definisane u grafičkim priložima - list 08. "Planirano stanje – regulacija i nivelacija" i list 09. "Planirano stanje – nacrt parcelacije i preparcelacije".

Građevinska linija (GL) je linija do koje je dozvoljeno građenje (granica građenja), a prikazana je u grafičkom prilogu – list 08. "Planirano stanje – regulacija i nivelacija".

Građevinska linija (granica građenja) može da se poklapa sa regulacionom linijom ili je na određenom odstojanju od regulacione linije. Bočna građevinska linija određena je u grafičkim priložima samo u specijalnim, netipičnim slučajevima, i predstavlja liniju do koje se maksimalno može graditi. U ostalim slučajevima, bočna građevinska linija je kroz propisane udaljenosti od susjednih objekata i urbanističkih parcela utvrđena u UTU za svaku pojedinačnu namjenu.

Podzemna građevinska linija (**PGL**) kao građevinska linija podzemne etaže namjenjene za garaže, određuje granicu ispod površine terena, do koje je dozvoljeno građenje podzemne garaže. Građevinska linija podzemne garaže definisana je kroz UTU i u grafičkom prilogu – list 08. "Planirano stanje – regulacija i nivelacija".

Zgrada može biti postavljena svojim najisturenijim dijelom do građevinske linije. Terasa i drugi istureni dijelovi objekta mogu da prelaze građevinsku liniju prema neizgrađenim javnim površinama (površine pod zelenilom i saobraćajnice) najviše do 1,20 m, na minimalnoj visini od 3,0 m od konačno nivelisanog i uređenog okolnog terena ili trotoara.

Nova zgrada i ukoliko se gradi kao zamjena postojeće zgrade, postavlja se u skladu sa planiranim građevinskim linijama, odnosno uslovima izgradnje iz ovog plana. **Nije dozvoljeno** građenje između građevinske i regulacione linije. (strana 50)

Ukoliko u grafičkom prilogu – list 08 Planirano stanje – regulacija i nivelacija nijesu posebno određena minimalna odstojanja objekata od bočnih granica urbanističke parcele su sljedeća:

- slobodnostojeći objekti - 2,50 m; izuzetno, ovo rastojanje može biti i manje (min. 1,50 m), ukoliko je oblik parcele nepravilan i ukoliko je rastojanje od susjednog objekta minimalno 3,00 m.
- jednostrano uzidani objekti - 3,00 – 4,00 m prema slobodnom djelu parcele; izuzetno, ovo rastojanje može biti i manje (od 1,50 - 2,50 m), ukoliko je oblik parcele nepravilan i ukoliko je rastojanje od susjednog objekta minimalno 3,00 m,
- minimalno odstojanje objekta od zadnje granice parcele je 3,00 m; izuzetno, ovo rastojanje može biti i manje (min. 2,50 m), ukoliko je oblik parcele nepravilan i ukoliko je rastojanje od susjednog objekta minimalno 3,00 m,
- minimalno odstojanje objekta od susjednog objekta je 3,00 m.

Podzemna etaža (garaža - G, podrum - Po ili suteran - Su) je dio objekta koji je sasvim ili do 2/3 svoje visine ispod **konačno uređenog i nivelisanog terena**. Na pretežno ravnom terenu kota poda prizemlja može biti najviše 1,20 m iznad kote konačno uređenog i nivelisanog terena; spratna visina (od poda do poda) podzemne etaže je najviše 3,0 m.

Objekti mogu imati samo jedan podrum (garažu). Spratne visine podruma ili suterana ne mogu biti više od 3,0 m, ni niže od 2,20 m.

Suteran se smatra korisnom etažom koja je dijelom ukopana u teren, ali manje od 2/3 svoje visine ispod **konačno uređenog i nivelisanog terena**. Objekti mogu imati samo jedan suteran.

Kota prizemlja je:

- na pretežno ravnom postojećem terenu (nagiba do 10°): najviše do 1,20 m iznad konačno nivelisanog i uređenog terena. Za objekte sa podrumskim ili suteranskim etažama, orijentaciona kota poda prizemlja može biti najviše 1.50 m iznad konačno nivelisanog i uređenog terena;
- na postojećem terenu u većem nagibu (nagiba preko 10°): u nivou poda najniže korisne etaže i iznosi najviše 3,50 m iznad kote konačno nivelisanog i uređenog terena najnižeg dijela objekta. (strana 65-66)

Maksimalan broj etaža, posmatrajući sa najniže strane kuće je 3, a broj međuspratnih konstrukcija je 2, što znači da je maksimalna spratnost objekta suteran (ili podrum), prizemlje, 1 sprat - Su(ili Po)+P+1, ili prizemlje, 1 sprat i potkrovlje – P+1+Pk, odnosno tri etaže. U suteranu ili podrumu smjestiti garaže.

Maksimalna visina vijenca iznosi 7,50 - 9,00 m ($P+1+Pk= 7,5$ m $Su+P+1= 9,0$ m;), mjereno od konačno nivelisanog i uređenog terena do gornje ivice krovnog vijenca. Maksimalna visina vijenca objekta mjeri se:

- na pretežno ravnom terenu: od konačno nivelisanog i uređenog terena do gornje ivice konstrukcije posljednje etaže ili horizontalnog serklaža
- na terenu u većem nagibu: od ivice poda najniže etaže objekta do gornje ivice konstrukcije posljednje etaže ili horizontalnog serklaža.

Maksimalna visina sljemena krova objekta je 3,50 m mjereno od kote gotovog poda najviše etaže do sljemena krova, pri čemu se ne smije prekoračiti maksimalno dozvoljeni nagib krova.

Visina nazidka potkrovnog etaže iznosi najviše 1,50 m računajući od kote poda potkrovnog etaže do tačke preloma krovne kosine.

Potkrovlje je dio objekta ispod krovne konstrukcije, a iznad međuspratne konstrukcije posljednje etaže i može biti formirano na sljedeće načine:

- potkrovlje ispod kosog krova čija svjetla visina na najnižem mjestu može biti maksimalno 1,50 m, uz nagib krova od 18° do 23°, mjereno u visini nazidka; i u ovakvom potkrovlju se može planirati korisni prostor isključivo u jednom nivou, uz mogućnost izgradnje samo jedne galerije;
- krov može da bude jednovodan ili dvovodan. Kad je krov jednovodan treba težiti da bude paralelan sa nagibom terena, a kada je dvovodan da bude upravna na izohipse,
- potkrovlje svojom površinom ne smije izlaziti iz horizontalnog gabarita objekta. Streha širine najviše do 60 cm je dozvoljena samo nad zidovima gdje su vjenčanice (prednja i zadnja fasada objekta), a nije dozvoljena na kalkanima ili na zabatu (bočne fasade objekta).

Krovovi objekata su jednovodni i dvovodni. Primjeniti jednovodni krov koji je paralelan sa nagibom terena. Nad objektima većih horizontalnih gabarita moguća je primjena dvovodnog krova. Nagib krova je od 18 do 23°. Krovni pokrivač je obavezno kanalica (kupa) ili mediteran crijep.

Streha krova može imati najveću širinu do 60 cm, a poželjno je da bude i manja. Smije se postaviti samo nad zidovima gdje su vjenčanice, a nikako na kalkanima ili na zabatu. Na strehu se kači konvencionalni kvadratni ili polukružni oluk odgovarajućeg presjeka. Nije dozvoljena upotreba ležećih oluka. Nije dozvoljeno usjecanje krovne ravni radi stvaranja terasa u nivou potkrovlja otvaranje vidilica, badža i sl. Voda sa krova jednog objekta ne smije se slivati na drugi objekat ili susjednu parcelu. (strana 67)

Postavljanje objekta u odnosu na susjedne parcele

Postavljanje novoplaniranih objekata na granicu susjedne parcele definiše se na sljedeći način:

- Prozori novoplanirane zgrade ka susjedu mogu se predvidjeti samo u slučaju da je razmak do susjedne zgrade veći od 3,0 m.
- Ukoliko je novoplanirana zgrada udaljena od susjedne od 1,50 m do 3,0 m, nije dozvoljeno sa te strane novoplanirane zgrade postavljati otvore stambenih prostorija, već samo otvore pomoćnih prostorija sa prozorima maksimalne veličine 60 x 60 cm i sa visinom parapeta 1,80 m.
- Ukoliko je razmak od novoplanirane zgrade do susjednog objekta manji od 1,50 m sa te strane ne mogu da se izrađuju prozori, već samo ventilacioni otvori.
- Ukoliko se objekat postavlja na granicu sa susjednom parcelom, sa te strane nije dozvoljeno postavljati bilo kakve otvore. (strana 51)

Prozori novoplanirane zgrade ka susjedu mogu se predvidjeti samo u slučaju da je razmak do susjedne zgrade veći od 3,0 m. Ukoliko je novoplanirana zgrada udaljena od susjedne od 1,50 m do 3,0 m, nije dozvoljeno sa te strane novoplanirane zgrade postavljati otvore stambenih prostorija, već samo otvore pomoćnih prostorija sa prozorima maksimalne veličine 60 x 60 cm i sa visinom parapeta 1,80 m. Ukoliko je razmak od novoplanirane zgrade do susjednog objekta manji od 1,50 m sa te strane ne mogu da se izrađuju prozori, već samo ventilacioni otvori. Ukoliko se objekat postavlja na granicu sa susjednom parcelom, sa te strane nije dozvoljeno postavljati bilo kakve otvore (strana 67)

Nivelaciji terena urbanističkih parcela rješavati tako što će se odvodnjavanje terena vršiti prema javnim saobraćajnim površinama ili putem atmosferske kanalizacije. Nije dozvoljeno odvodnjavanje prema susjednim parcelama. Nivelacija javnih saobraćajnih površina data je u grafičkom prilogu – list 08. "Planirano stanje - regulacija i nivelacija". (strana 52)

6. URBANISTIČKI PARAMETRI

	POVRŠINA URBANISTIČKE PARCELE u m ²	BRGP u m ²	POVRŠINA POD OBJEKTOM u m ²	INDEKS IZGRAĐENOSTI	INDEKS ZAUZETOSTI	SPRATNOST/ BR.ETAŽA
URBANISTIČKA PARCELA broj 19, zona 1	282	146	73	0.52	0.26	P+1

Dozvoljeno je građenje na urbanističkoj parceli (koja se formira od cjele postojeće katastarske parcele, djela katastarske parcele ili od više cjelih katastarskih parcela ili njihovih djelova), koja odgovara uslovima parcelacije i preparcelacije, a na osnovu Programskog zadatka za izradu planske dokumentacije – LSL Smokov vijenac – Drobnici i uslova izgradnje iz ovog plana, (kao što je dato u grafičkom prilogu – list 08. "Planirano stanje – regulacija i nivelacija"). Uslovi parcelacije, preparcelacije i izgradnje važe za svaku pojedinačnu urbanističku parcelu i definisani su po namjenama. (strana 49)

Svi potrebni urbanistički parametri za izgradnju na svakoj pojedinoj urbanističkoj parceli dati su u grafičkom prilogu – list 08. "Planirano stanje – regulacija i nivelacija", u urbanističko-tehničkim uslovima za svaku namjenu i u *Tabeli 26: Urbanistički pokazatelji po blokovima i urbanističkim parcelama*. Ovi parametri predstavljaju maksimalne vrijednosti koje se **ne mogu** prekoračiti, i od njih se može odstupati samo na niže vrijednosti. Iskazana BRGP podrazumijeva površinu svih etaža objekata i u nju su uključeni potpuno ili djelimično ukopani djelovi objekata (garaže, podrumi i sutereni). (strana 50)

Građenje zgrada nije dozvoljeno izvan planom definisanih urbanističkih parcela.

Objekti porodičnog stanovanja mogu biti slobodnodstojeći objekti na parceli ili jednostano uzidani (dvojni objekti). (strana 65)

Na urbanističkoj parceli se mogu graditi pomoćni objekti koji su u funkciji korišćenja stambenog objekta (garaža, ostava i sl.). BRGP pomoćnih objekata je maksimalno do 30 m², a maksimalno dozvoljena spratnost P. (strana 67)

Ukoliko postoji neusaglašenost između spratnosti date u tabeli 26. i grafičkog priloga - list 08. "Planirano stanje - regulacija i nivelacija", važeća je spratnost iz grafičkog priloga. (strana 85)

7. POTREBA IZRADE GEOLOŠKIH PODLOGA, POTREBA VRŠENJA GEOLOŠKIH ISTRAŽIVANJA, PREPORUKE ZA SMANJENJE UTICAJA I ZAŠTITU OD ZEMLJOTRESA

Prije izrade tehničke dokumentacije investitor je obavezan da u skladu sa članom 5. Zakona o geološkim istraživanjima ("Službeni list RCG" broj 28/93, 27/94, 42/94 i 26/07 i "Službeni list CG" broj 28/11) izraditi Revidovani Projekat osnovnih geoloških istraživanja tla za predmetnu lokaciju, u cilju utvrđivanja osnovnih geoloških uslova za projektovanje investicionih objekata. Geološka istraživanja, izradu projekta geoloških istraživanja i reviziju vrše privredna društva, odnosno druga pravna lica koja imaju licencu.

Za objekte veće od 1.000 m² ili sa 4 i više nadzemnih etaža, shodno članu 7. Zakona o geološkim istraživanjima ("Službeni list RCG" broj 28/93, 27/94, 42/94 i 26/07 i "Službeni list CG" broj 28/11) izraditi Revidovani Projekat geoloških istraživanja tla za predmetnu lokaciju i Revidovani Elaborat o rezultatima izvršenih geoloških istraživanja, kojima se detaljno određuju inženjersko-geološke, hidro-geološke i geomehaničke karakteristike temeljnog tla, geotehničke i seizmološke karakteristike terena i prikaz i ocjenu rezultata istraživanja sa obradom dobijenih podataka i zaključkom o uslovima i načinu fundiranja objekta na prostoru koji je istraživan.

Pri projektovanju objekata preporučuje se korišćenje propisa EUROCODES, naročito EUROCODE 8 - Projektni propis za zemljotresnu otpornost konstrukcija. Takođe se preporučuje zadržavanje postojećeg drveća i druge vegetacije na građevinskim parcelama, gdje god je to moguće, jer povoljno utiče na očuvanje stabilnosti terena.

U slučaju da je nagib terena $\beta > 20^\circ$, ako je dubina iskopa veća od $H > 3\text{m}$, ako je rastojanje do susjednog objekata manje od 2 visine iskopa, ako su sleganja veća od 5cm ili ako su prisutne podzemne vode, neophodno je uraditi Projekat zaštite temeljne jame.

8. USLOVI ZA ZAŠTITU OD ELEMENTARNIH NEPOGODA I TEHNIČKO-TEHNOLOŠKIH I DRUGIH NESREĆA

U cilju zaštite od elementarnih nepogoda postupiti u skladu sa Zakonom o zaštiti i spasavanju („Službeni list CG“ broj 13/07, 05/08, 86/09 i 32/11) i Pravilnikom o mjerama zaštite od elementarnih nepogoda („Službeni list RCG“ broj 79/04).

Projektom dokumentacijom potrebno je predvideti propisane mere zaštite od požara za objekte sa 4 i više etaža i objekte za javnu upotrebu preko površine preko 400m² (hoteli, pansioni, sportske hale, tržni centri i slično), shodno članu 85, 86, 87, 88 i 89. Zakon o zaštiti i spašavanju („Službeni list CG“ broj 13/07, 05/08, 86/09 i 32/11).

Garaža mora ispunjavati uslove propisane Pravilnikom o tehničkim zahtjevima za zaštitu garaža za putničke automobile od požara i eksplozija („Službeni list CG“ broj 09/12).


Elaboratom zaštite na radu, predvidjeti mjere zaštite na radu za objekte koji imaju jedan ili više poslovnih prostora kao i za rušenje postojećeg objekta bilo koje namjene, shodno članu 9. Zakonu o zaštiti i zdravlju na radu („Službeni list CG“ broj 34/14). Pri izgradnji objekata poslodavac koji izvodi radove dužan je da izradi Elaborat o uređenju gradilišta u skladu sa Pravilnikom o sadržaju Elaborata o uređenju gradilišta („Službeni list RCG“ broj 04/99).

Aktivnosti od interesa za odbranu sprovoditi na osnovu Zakona o odbrani („Službeni list RCG“ 47/2007) i podzakonskih akata koja prizlaze iz ovog zakona.

9. USLOVI ZA ARHITEKTONSKO OBLIKOVANJE

Zona tradicionalne seoske izgradnje je najvažnije područje sela. Riječ je o području sa starim kamenim kućama položenim na relativno male i ne uvijek pravilne parcele, kućama koje su ponekad spojene u nizove ili čine grozdove, kućama koje u svojim dvorištima ponekad imaju i pomoćne zgrade, između čijih dvorišta se pruža relativno uska mreža internih prolaza i seoskih ulica povezanih sa putevima i stazama koje vode u atar, koje se nekada proširuju čineći neku vrstu seoskog trga ili javnih površina, na kojima ponegdje može biti neka česma ili guvno. To su uglavnom kompaktni ambijenti, gusto izgrađeni, sa relativno dobro očuvanom fizionomijom. (strana 44)

U ovoj zoni nova kuća treba da bude u stilu paštrovskih kuća. Pod ovim se ne misli na doslovnu arhitektonsko građevinsku imitaciju paštrovske kuće, već se daju uslovi za realizaciju određenih stilskih odlika koje, u kombinaciji sa savremenim funkcionalnim, građevinskim, instalacionim, energetskim i hortikulturnim rješenjima, treba da doprinesu stvaranju savremenog komfora i daljem zaokruživanju izgleda seoskog naselja i njegove dalje arhitektonsko-estetske kultivizacije. (strana 65)



Primjeri upotrebe forme paštrovske kuće na terenima različitog nagiba

Arhitektura nove kuće u tradicionalnom duhu

Nova kuća treba da bude u stilu starih paštrovskih kuća. Pod ovim se ne podrazumjeva doslovna imitacija paštrovske kuće, već pridržavanje izvjesnog broja stilskih odlika koje se kombinuju sa savremenim tehničkim zahtjevima.

Osnova kuće mora da bude usklađena sa prirodnim padom terena. Pod tim se podrazumjeva da teren ne smije da bude zasjecan više od 2 m visine, a ukoliko to nije dovoljno potrebno je primijeniti denivelaciju osnove.

Dvorište oko kuće treba da bude posebno parterno arhitektonski riješeno. Pod tim se podrazumjeva prilagođavanje funkcija, oblika i konstruktivnih elemenata dvorišta prirodnim odlikama terena, prizemlju same zgrade, kao i okolnom, susjednom parteru. U parternom uređenju dvorišta primijeniti podzide, suvomeđe, ogradne zidove, stepenice, rampe i sl., i druge elemente tradicionalne arhitekture partera, koji moraju da budu rađeni u kamenu. Za izgradnju podzida i suhozida važe uslovi definisani 5.12. Uslovi za rekonstrukciju i izgradnju suhozida i podzida. Uređenja zelenila u okviru stambenih parcela nuraditi na način dat u tački 7.1.4. UTU za uređenje površina pod zelenilom i slobodnih površina, a detaljna razrada je ostavljena vlasnicima.

Glavni kubus kuće mora da bude jednostavan kvadar. Glavna osnova kuće ima formu kvadrata ili pravougaonika maksimalne spoljne dimenzije do 8x16 m. Spratna visina treba da je usklađena sa spratnim visinama objekata u okruženju, a u slučaju da iz bilo kog razloga nije moguće da se ovo usklađivanje izvrši, spratna visina treba da bude najviše 3,0 m. Broj etaža, posmatrajući sa najniže strane kuće je 3, a broj međuspratnih konstrukcija je 2. Zadnja etaža može da bude rađena kao i etaža ispod nje, znači sa ravnim plafonom pri čemu je iznad tog prostora tavanski prostor, ili može da bude rađena kao potkrovlje sa kosim plafonom po krovnoj konstrukciji. Otvori za prozore i vrata na drugoj i trećoj etaži treba da su vertikalni i da po površini budu u skladu sa otvorima susjednih objekata. Ukoliko to usklađivanje nije moguće, otvori treba da zauzimaju najviše 1/20 površine fasade. Raspored otvora treba da je u duhu tradicionalne arhitekture.

Moguće je predvidjeti aneks uz novu kuću. Pod aneksom se podrazumjeva poseban dio čija je visina najviše dvije etaže, a u osnovi najviše polovina površine osnove kuće. Aneks može da bude sa ravnim ili kosim krovom. Ako je sa ravnim krovom tada je taj krov prohodna terasa.

Balkoni i lođe na glavnoj fasadi treba obazrivo da se koriste, pogotovu na drugoj i trećoj etaži s obzirom da na području Paštovića dosad nijesu korišćeni. Ugaone lođe, ugaoni balkoni i slični poluotvoreni prostori na uglovima glavnog kubusa zgrade nijesu dozvoljeni.

Prizemna etaža kuće može da odudara od stroge geometrije glavnog kubusa. Pod tim se podrazumjeva da je u nivou prve međukonstrukcije moguće postavljanje tremova, kreveta za lozu, nastrešnica i sl. Otvori na prizemlju mogu da budu horizontalni i povećani u odnosu na tradicionalnu arhitekturu ukoliko se izpred njih nalazi terasa sa lozom.

Materijal za fasadu može da bude kamen ili malter. Ukoliko se koristi kamen onda on po vrsti, obliku, veličini, spoljnoj obradi i slogu mora da odgovara kamenu na starim kućama. Ukoliko se fasada malteriše

ona mora da bude bojena u jednoj od dozvoljenih boja. Moguće je da se zid fasade radi i u kombinaciji kamena i maltera. (strana 68-69)

Neprihvatljivi arhitektonski postupci, rješenja i elementi

Arhitektura koja generalno odstupa od izvornog manira je neprihvatljiva. Zabranjena je upotreba arhitektonskih kompozicija, oblika, dimenzija, elemenata, boja i materijala koji odstupaju od stilskih odlika paštrovske arhitekture bilo da pripadaju drugim stilovima, bilo da su plod neukosti, neznanja, neprofesionalizma i sl.

Usjecanje terena za postavljanje čitave osnove kuće na ravnu površinu. Pod tim se podrazumjeva usjecanje za samu osnovu kuće, ili i za prolaz iza kuće ka obali usjeka. Umesto toga osnova buduće kuće mora da se kroz denivelacije prilagodi padu terena.

Nepostojanje parterne arhitekture nije prihvatljivo. Pod ovim se podrazumjeva odsustvo prilagođavanja površine dvorišta prirodnom trenu, kao i odsustvo podzida, ograda, stepenica, rampi i drugih elemenata koji moraju da budu građeni u kamenu. Zabranjena je zatalasana ("šumadijska") obrada tla dvorišta, ograde od bravarije ili drvene tarabe, kao i drugi parterno arhitektonski elementi koji se ne uklapaju u stil paštrovske arhitekture.

Korišćenje predimenzionisanog gabarita kuće je isključeno. Pod ovim se podrazumjeva gabarit koji se formira korišćenjem spratnih visina koje nijesu u skladu sa okolinom ili spratnih visina većih od 3,0 m ili imaju veći broj etaža od tri, odnosno više od m dvije međuspratne konstrukcije gledajući sa najniže strane kuće. Dimenzije kuće treba da su prilagođene dimenzijama okolnih kuća, a otvori u skladu sa otvorima okolnih kuća.

Upotreba neodgovarajućih krovnih kompozicija je neprihvatljiva. Trovodni i četvorovodni krovovi, krovovi sa badžama, nazidcima, vidilicama i sl. zatim razlomljeni i složeni krovova, kao i krovne kompozicija koje se mogu izvesti iz prethodnog, kao i krovova koji prelaze 23 stepeni nagiba. Umesto toga krovovi treba da budu ili jednovodni ili dvovodni.

Upotreba dimenzionalno i stilski neodgovarajućih elemenata je isključena. Pod ovim se podrazumjevaju trijem sa, recimo, španskim lukovima, koritasti betonski oluci, samostalni balkoni ili lođe, spoljna "viseća" stepeništa od lakih betonskih ili bravarskih konstrukcija i sl.

Predimenzionisani prozori i vrata ili horizontalni prozori su isključeni. Pod ovim se podrazumjeva izgradnja kuće sa otvorima koji prelaze 1/20 delova površine fasade, i/ili sa otvorima koji imaju kvadratni ili horizontalno pravougaoni oblik (ne odnosi se na prozore do 0,4 m² građevinske mjere)

Upotreba neodgovarajućih fasadnih materijala i boja je zabranjena. Pod ovim se podrazumjevaju fasaderski opekarski proizvodi (fasadna opeka, keramika i sl.), upotreba betonske ukrasne galanterije (stubovi, balusteri, žardinijere, skulpture, fontane i sl.), upotreba veštačkog kamena, kao i upotreba kamenih ploča za oblaganje (sječene "letraset" kamene ploče, ili kamene lomljene ploče lokalnog porijekla ili dovezen sa strane). Zabranjena je upotreba bijele boje. Takođe je zabranjena upotreba bajcovane, lazurnim premazima obrađene stolarije koja odaje utisak natur drveta, novog (varijante žutih lazurnih lakova), ili starog drveta (varijante tamno smeđih i crvenih lazurnih lakova). Zabranjeno je malterisanje spoljnih kamenih zidova na vidnim fasadama. (strana 69)

U cilju stimulisanja primjene lokalnog kamena za obradu fasada, Opština Budva je, Odlukom o naknadi za komunalno opremanje gradskog zemljišta („Službeni list CG – opštinski propisi“ broj 01/15), predvidjela da se naknada umanjuje za 15€ po 1m² ugrađene kamene fasade.

10. USLOVI ZA OGRAĐIVANJE URBANISTIČKE PARCELE

Urbanističke parcele ili njihovi djelovi mogu se ograđivati uz sljedeće uslove:

- parcele se mogu ograđivati zidanom ogradom maksimalne visine do 2,0 m (računajući od kote trotoara ili konačno nivelisanog i uređenog terena),
- kod zidanja ograde koristiti vrstu kamena, njegov oblik, stepen obrade i zidarski slog kao u tradicionalnoj seoskoj izgradnji,

- ograda se postavlja na regulacionu liniju, i to tako da ograda, stubovi ograde i kapije budu unutar urbanističke parcele koja se ograđuje,
- vrata i kapije na uličnoj ogradbi mogu se otvarati jedino prema unutrašnjosti urbanističke parcele koja se ograđuje. (strana 70)

11. USLOVI ZA REKONSTRUKCIJU I IZGRADNJU SUHOZIDA I PODZIDA

Suhozidi (suvomeđe) se maksimalno čuvaju. Na mjestima gdje je došlo do njihovog urušavanja obavezno je izvršiti rekonstrukciju i sanaciju zidanjem kamenom „u suvo“.

Radi očuvanja ambijenta, na parcelama koje su na terenu u nagibu, zabranjuje se izgradnja podzida viših od 1,50 m od kote konačno nivelisanog i uređenog terena. Veće denivelacije rješavati kaskadnim ravnima sa podzidima, uz poštovanje odredbi iz prethodnog stava. Minimalna širina kaskade između dva podzida je 2,0 m. Nagib terena između dva susjedna kaskadirana podzida ne može biti veći od 30°.

Na prostoru između dva susjedna kaskadirana podzida predvidjeti zelenilo koje svojim rastom neće ugroziti stabilnost podzida. U obzir dolaze žbunaste vrste, drveće koje u punim uzrastu ima mali habitus i korjenov sistem, pozavice, travu.

Svaki podzid viši od 1,0 m mora imati statički proračun sa dokazom obezbjeđenja na prevrtanje. Konstruktivni, statički dio podzida izgraditi od armiranog betona, a vidljive djelove obložiti kamenom. Obavezno koristiti istu vrstu kamena, slog i način zidanja kako je to rađeno kod zidova postojećih objekata, odnosno podzida. Na podzidima predvidjeti dovoljan broj otvora za drenažu i ocjeđivanje voda iz terena obuhvaćenog podzidom.

Nije dozvoljena izgradnja škarpi, već umjesto škarpi predvidjeti podzide. Podzide, uključujući i njihove stope predvidjeti unutar granica sopstvene urbanističke parcele. (strana 79)

12. USLOVI ZA PEJZAŽNO OBLIKOVANJE URBANISTIČKE PARCELE

Planirane površine pod zelenilom i slobodne površine prikazane su na grafičkom prilogu – list 07. "*Planirano stanje - površine pod zelenilom i slobodne površine*".

Uređene površine pod zelenilom na urbanističkim parcelama pretežno stambene namjene predstavljaju onaj dio urbanističke parcele pretežno namijenjene stanovanju koji isključivo treba da bude pod zelenilom i bez ikakvih objekata, dok dio iste urbanističke parcele sa stambenom namjenom ima i slobodne (popločane) površine. (strana 39)

Površine pod zelenilom i slobodne površine na parcelama porodičnog stanovanja i stanovanja sa apartmanima u suštini predstavljaju dvorišta oko stambenih objekata. U okviru ovih površina ima lišćara, četinara, grmlja, puzavica, rjeđe palmi, cvjetnih i travnatih površina. Prednjače autohtone vrsta, ali ima i introdukovanih. Dosta je zastupljeno voće, ali ima i dekorativnih vrsta zelenila. Stepenu uređenosti ovih prostora zavisi od interesa i angažovanja vlasnika, tako da se nailazi i na hortikulturno vrlo kvalitetno osmišljene i uređene površine. Održavanjem ovih zelenih površina bave se vlasnici parcela na kojima se ono nalazi. Od vrsta najčešće se sreću smokva (*Ficus carica*), murva - dud, (*Morus alba*, *Morus nigra*), nar, mogranj (*Punica granatum*), citrusi i druge vrste voćaka. (strana 92)

Na površinama pod zelenilom ograničenog korišćenja izgradnju i uređenje slobodnih površina i površina pod zelenilom na osnovu projektne dokumentacije uz maksimalno korišćenje lokalnih oblikovnih elemenata i materijala za uređenje terena (popločavanje, ograde i podzidi u kamenu i slično).

Suvomeđe koje čine terase na kojima su potkutnjice, u građevinskom pogledu i dalje održavati kao "mekane" konstrukcije, jer je njihov ekološki efekat vrlo važan i sličan efektu žive ograde zbog toga što omogućuje

protok hranljivih materija, protok vode i prolaz životinja. Suvomeđe ne smiju da se zamjenjuju zidanim ili betonskim potpornim zidovima.

Prilikom ozelenjavanja dvorišta i vertikalnog ozelenjavanja spoljnih zidova kuće orijentacija je ka autohtonim vrstama koje, iako nekada nisu bile ukrasne, danas mogu da imaju tu funkciju. Najjednostavniji i najmasovniji oblik ozelenjavanja su odrine sa lozom, koje su podjednako zaštitni znak paštrovske arhitekture koliko i same kamene fasade kuća.

Za ozelenjavanje koristiti vrste navedene u *Prijedlogu vrsta za ozelenjavanje*. Koristiti i kombinovati visokodekorativne biljne vrste (trave, cvijeće, perene, žbunaste vrste i drveće) različite visine, različitog habitusa (oblika krošnje), različitog vremena cvjetanja, različitih boja lišća i cvijeta. **Nije dozvoljeno korišćenje palmi u bloku 1 (područje iznad „Magistrale“.** Pri ozelenjavanju nije dozvoljeno koristiti vrste koje nijesu date u *Prijedlogu vrsta za ozelenjavanje*, kao i engleske travnjake. Izbjegavati vrste koje kod ljudi mogu izazvati polenske alergije.

Sadnju vršiti tako da zelenilo ne ugrožava infrastrukturne vodove, susjedne parcele i objekte. U zoni raskrsnica zelenilo ne smije ugroziti vidljivost i pogoršati bezbjednost odvijanja saobraćaja. Nije dozvoljena izgradnja staklenika i plastenika.

Zelenilo redovno održavati i njegovati (uklanjati suve, napukle grane i dijelove zelenila koji ometaju kretanje pješaka), kako se ne bi ugrozila bezbjednost prolaznika i vozila. U slučaju poremećaja statičke stabilnosti zelenila izvršiti njegovo statičko obezbjeđivanje ili ga ukloniti. Nije dozvoljena sječa maslina i drugih primjeraka vrijednog zelenila. U poglavlju *Posebni uslovi* definisani su bliže i postupci u tretmanu maslina i drugih vrijednih primjeraka zelenila. Koristiti urbani mobilijar prilagođen mediteranskom ambijentu. (strana 96)

Uređene površine pod zelenilom i slobodne površine u okviru stanovanja manje gustine

Za ovu kategoriju površina pod zelenilom i slobodnih površina, pri izboru sadnog materijala i njegovom komponovnju voditi računa o vizurama, spratnosti i arhitekturi objekata, koloritu zelenila, vremenu cvjetanja i sl. Staze popločavati kamenim, betonskim, behaton pločama ili štampanim betonom. Pri parternom uređenju prednost dati mediteranskom autohtonom parteru u kome dominiraju kadulja, ruzmarin, lavanda, žukva i bršljan. Predvidjeti travnjak otporan na sušu i gaženje. Radi zaštite od pogleda sa ulice ili susjednih parcela, zbog zaštite od buke i zagađenja sa ulice, moguće je podizanje žive ograde od gusto posađenog i pravilno orezanog drveća ili visokog žbunja. (strana 96)

13. USLOVI ZA IZGRADNJU / POSTAVLJANJE / RUŠENJE POMOĆNIH OBJEKATA

U skladu sa članom 223 važećeg zakona, propisi jedinice lokalne samouprave, kojima se uređuju pomoćni objekti, primjenjivaće se do donošenja Plana generalne regulacije Crne Gore.

Postupak pribavljanja odobrenja za postavljanje ili građenje pomoćnih objekata uređen je Odlukom o postavljanju, odnosno građenju i uklanjanju pomoćnih objekata („Sl. list CG“ – opštinski propisi br. 21/14 od 18.07.2014. godine). Shodno članu 2. Odluke, pomoćni objekti svrstavaju se u tri tipa:

Tip 1: pomoćni objekti koji čine funkcionalnu i ekonomsku cjelinu sa objektom čijem korišćenju služi pomoćni objekat, kao što su: podzemne i nadzemne garaže, ostave, magacini, drvarnice, ljetnje kuhinje, portirnice, objekti za radnike obezbjeđenja i slično.

Tip 2: pomoćni objekti infrastrukture kao što su: septičke bio-jame, bunari, cisterne za vodu, rezervoari, bistjerne, šahtovi, kotlarnice, uređaji za grijanje i hlađenje, plinski sistemi, solarni sistemi i slično.

Tip 3: pomoćni objekti uređenja terena kao što su: ograde, potporni zidovi, bazeni, fontane, nadstrešnice, pergole, manji sportski tereni, dječja igrališta i slično.

14. USLOVI I MJERE ZA ZAŠTITU ŽIVOTNE SREDINE

Za turističke objekte površine veće od 1.000m², stambeno-poslovne objekte koji imaju više od 1.000m² poslovnog prostora i garaže sa više od 200 parking mesta, shodno Zakonu o procjeni uticaja na životnu sredinu („Službeni list CG“ br. 75/18) i Uredbi o projektima za koje se vrši procjena uticaja na životnu sredinu („Službeni list RCG“ br. 20/07), neophodna je izrada Elaborata o proceni uticaja na životnu sredinu.

Za objekte za koje nije propisana obaveza izrade procjene uticaja na životnu sredinu, potrebno je u projektnoj dokumentaciji predvideti mere zaštite od buke u skladu sa članom 19. Zakona o zaštiti od buke u životnoj sredini (Službeni list CG 28/11) i Pravilniku o zvučnoj zaštiti zgrada (Službeni list CG broj 50/16).

Na području LSL-a nalazi se jedan broj pojedinačnih primjeraka i niz grupa maslina. Masline i maslinjaci su zaštićeni Zakonom o maslinarstvu i maslinovom ulju („Službeni list CG“, 45/14). Maslinjaci, kao najvažniji i ambijentalno najdragocjeniji dio potkunjica (tradicionalne seoske bašte), čuvaju se u postojećoj formi, sa izvornim suvomeđama i terasama. Nije dozvoljena izgradnja staza ili betoniranje ovih površina. Suvomeđe, suhozidi, podzidi i terase se ne smiju rušiti. Dozvoljena je njihova rekonstrukcija isključivo tradicionalnim načinom zidanja (u suvo).

Obavezno je da se sve masline sačuvaju, a da se pojedina stabla maslina i drugi vrijedni primjerci zelenila, ukoliko je to zaista neophodno, presade na novu poziciju u okviru iste urbanističke parcele uz neophodno pribavljanje odobrenja. Odobrenje za presađivanje maslina u maslinjaku izdaje organ lokalne uprave nadležan za poslove poljoprivrede – Sekretarijat za privredu opštine Budva, u roku od 30 dana od dana podnošenja zahtjeva za presađivanje. **Sjećenje i presađivanje maslina starih preko 100 godina je zabranjeno na osnovu člana 15. Zakona o maslinarstvu i maslinovom ulju** („Službeni list CG“, 45/14).

Kada su u pitanju zaštićene biljne i životinjske vrste postupati u skladu sa Rješenjem o stavljanju pod zaštitu rijetkih, prorijeđenih, endemičnih i ugroženih biljnih i životinjskih vrsta („Službeni list SRCG“, 36/82). Rješenje je dostupno na sajtu Agencije za zaštitu životne sredine: www.epa.org.me

Ukoliko sa prilikom iskopa terena za izgradnju saobraćajnica i objekata naiđe na eventualne paleontološke ili mineraloške nalaze, koji predstavljaju geonasljeđe, obavezno je prekinuti radove, obavjestiti Agenciju, kako bi njihovi stručnjaci prikupili nalaze, odnosno izvršili neophodna istraživanja.

15. USLOVI I MJERE ZAŠTITE NEPOKRETNIH OBJEKATA UPISANIH U REGISTAR KULTURNIH DOBARA CRNE GORE I NJIHOVE ZAŠTIĆENE OKOLINE

U okviru plana, odnosno predmetne lokacije, nema objekata koji su u popisu registrovanih spomenika kulture.

U slučaju kada se u okviru predmetne lokacije nalazi ili je u neposrednoj blizini registrovani spomenik kulture, prema kome se treba upravljati shodno Zakonu o zaštiti kulturnih dobara („Sl. list CG“ br. 49/10 i 40/11, 44/17), ovaj Sekretarijat po službenoj dužnosti pribavlja konzervatorske uslove u skladu sa članom 102 Zakona o zaštiti kulturnih dobara. Konzervatorski uslovi čine osnov za izradu konzervatorskog projekta u skladu sa članom 103 istog zakona. Na konzervatorski projekat se pribavlja saglasnost Uprave za zaštitu kulturnih dobara Crne Gore.

16. POTREBA IZRADE URBANISTIČKOG PROJEKTA

Za naselja i dijelove naselja koji predstavljaju nepokretna kulturna dobra od međunarodnog i nacionalnog značaja je obavezno donošenje urbanističkog projekta, što nije slučaj u ovom predmetu.

17. USLOVI ZA PRIKLJUČENJE OBJEKATA NA INFRASTRUKTURU I POSEBNI TEHNIČKI USLOVI

Prikazani su na izvodu iz LSL-a: karta vodovoda i kanalizacije, karta elektroenergetske mreže i postrojenja i karta telekomunikacija. Detaljnije tehničke uslove za priključenje ovaj Sekretarijat, po službenoj dužnosti, pribavlja za investitora.

Prilikom projektovanja, obaveza Projektanta je da poštuje tehničke preporuke EPCG koje su dostupne na sajtu www.epcg.me i propise koji se odnose na zaštitu i izgradnju elektronske komunikacione infrastrukture i elektronskih komunikacionih mreža, odnosno Zakona o elektronskim komunikacijama ("Službeni list Crne Gore" broj 40/13, 56/13, 2/17 i 49/19) i ostalih propisa koji su doneseni na osnovu njega, a koji se nalaze na sajtu www.ekip.me/regulativa/.

Podaci o postojećem stanju elektronske komunikacione infrastrukture nalaze se na sajtu <http://ekinfrastuktura.ekip.me/ekip.me>.

Pristup georeferenciranoj bazi podataka elektronske komunikacione infrastrukture moguć je putem otvaranja korisničkog naloga na web portalu Agencije za telekomunikacije i poštansku djelatnost <http://ekinfrastuktura.ekip.me/ekip/login.jsp>.

Vodovodne i kanalizacione, elektro i tk instalacije u objektu i izvan njega projektovati u skladu sa važećim propisima i standardima, a priključenje objekta na naseljske infrastrukturne sisteme projektovati prema uslovima dobijenim od nadležnih javnih preduzeća i tretirati ih kroz idejna rješenja urbanističke parcele.

U slučaju kada je za predmetnu parcelu planom predviđen prilaz sa magistralnog puta, ovaj Sekretarijat po službenoj dužnosti, za investitora traži i tehničke uslove od Direkcije za saobraćaj, shodno članu 16. Zakona o putevima ("Službeni list RCG" broj 42/04).

U slučaju kada se u okviru predmetne urbanističke parcele nalazi zaštitni pojas ili cjevovod regionalnog vodovoda, ovaj Sekretarijat po službenoj dužnosti, za investitora traži i tehničke uslove od Regionalnog vodovoda Crnogorsko primorje. Na osnovu člana 32 Pravilnika o određivanju i održavanju zona i pojaseva sanitarne zaštite i ograničenjima u tim zonama ("Službeni list CG" br. 66/09), pojas sanitarne zaštite određuje se oko glavnih cjevovoda i u zavisnosti od konfiguracije terena iznosi 2,0m od osovine cjevovoda sa obje strane. U pojasu zaštite nije dozvoljena izgradnja objekata, postavljanje uređaja i vršenje radnji koje na bilo koji način mogu zagaditi vodu ili ugroziti stabilnost cjevovoda.

Sastavni dio ovih urbanističko tehničkih uslova su posebni uslovi za izradu projektne dokumentacije izdati od strane nadležnih službi – DOO Vodovod i kanalizacija Budve.

18. USLOVI ZA OBJEKTE KOJI MOGU DA UTIČU NA PROMJENE U VODNOM REŽIMU

Investitor je dužan da radi izrade tehničke dokumentacije za izgradnju novog ili rekonstrukciju postojećeg objekta i izvođenje geoloških istraživanja i drugih radnji koje mogu trajno, povremeno ili privremeno uticati na promjene u vodnom režimu pribaviti vodne uslove, u skladu sa članom 114 Zakona o vodama ("Službeni list RCG" broj 27/07, "Službeni list CG" broj 73/10, 32/11, 47/11, 48/11 i 52/16). Pribavljanje vodnih uslova nije potrebno za korišćenje vode koja ne prelazi obim opšte upotrebe vode i u slučaju kada novi ili rekonstruisani stambeni objekat ili manji poslovni i drugi objekat (koji se gradi u skladu sa odgovarajućim prostornim planskim dokumentom) koji se priključuje na Javni vodovod i kanalizaciju, a vodu za potrebe objekta koristi samo za piće i sanitarne potrebe.

19. USLOVI ZA OBJEKTE KOJI MOGU DA UTIČU NA BEZBJEDNOST VAZDUŠNOG SAOBRAĆAJA

U okviru LSL-a ne postoji zona ograničenja prepreka aerodroma. Za privremene ili stalne objekte ili djelove objekta, van zone ograničenja prepreka aerodroma, čija je visina veća od 45m, potrebno je od Agencije za civilno vazduhoplovstvo Crne Gore dobiti saglasnost za izgradnju i postavljanje, kao i uslove za označavanje i održavanje. (Sigurnosni nalog broj 2016/001 rev 00, datum stupanja na snagu 01.08.2016.godine).

20. SAOBRAĆAJNI USLOVI

Uslovi priključenja na kolsku saobraćajnicu prikazani su na izvodu iz LSL-a: karta saobraćaja.

Urbanistička parcela mora imati obezbjeđen kolski pristup sa gradske saobraćajnice ili javnog puta. Izuzetno, u starim gradskim jezgrima u kojima ne postoji mogućnost obezbjeđivanja kolskog pristupa, urbanističkoj parceli se može obezbjediti samo pješački pristup sa gradske saobraćajnice ili javnog puta (član 51 Zakona o planiranju prostora i izgradnji objekata).

Urbanistička parcela mora imati neposredan kolski pristup na javnu saobraćajnu površinu, a širina kolskog pristupa je minimum 3,0 m. Dodatno prvom stavu, urbanističkom parcelom podobnom za građenje smatraće se i ona parcela koja se ne graniči sa javnom saobraćajnom površinom, ali koja ugovorom ili drugim pravosnažnim dokumentom ima trajno obezbjeđen pristup na javnu saobraćajnu površinu u širini od najmanje 3,0 m. Položaj urbanističke parcele utvrđen je regulacionom linijom u odnosu na javne površine i prema susjednim urbanističkim parcelama, iste ili druge namjene. (strana 49)

Uslovi za parkiranje i garažiranje vozila

Potreban broj parking mjesta kod nove izgradnje, uključujući dogradnju i nadogradnju, obezbjediti u okviru sopstvene parcele, na otvorenim parkinzima (PM) ili kao garažna mjesta (GM) u nadzemnim ili podzemnim etažama zgrade, a prema normativima:

Tabela 20: Normativi određivanja potrebnog broja parking mjesta (strana 52)

Namjena	Potreban broj PM, odnosno GM
STANOVANJE	1PM/100m ² BRGP
APARTMANI	1,1 PM/ apartmanu
HOTELI	1 PM/ dva ležaja
ADMINISTRATIVNO-POSLOVNE DJELATNOSTI	1 PM/75m ² bruto površine
UGOSTITELJSKI SADRŽAJI	1 PM/ četiri stolice
OSTALI SADRŽAJI	prema analizi planera - projektanta

Neophodan parking, odnosno garažni prostor mora da se obezbjedi istovremeno sa izgradnjom objekta.

Pri projektovanju podzemne garaže moraju biti zadovoljeni prije svega protivpožarni uslovi predviđeni odgovarajućim zakonima, pravilnicima i standardima, kao i ostali uslovi u pogledu bezbjednosti.

Pri projektovanju garaže poštovati sljedeće elemente:

- dimenzije parking mjesta - min. 2,3 x 4,8 m,
- širina prave rampe po voznoj traci - min. 2,75 m,
- slobodna visina garaže - min. 2,3 m,
- podužni nagib pravih rampi - maks. 12% za otkrivene i 15% za pokrivene.

Površina iznad ravnog krova podzemne garaže mora se urediti kao površina sa značajnim učešćem zelenila. Tehničkim rješenjem i izborom odgovarajućeg zelenila obezbjediti zaštitu hidroizolacije i konstrukcije krova podzemne garaže.

Ne dozvoljava se prenamjena garaža u stambene, turističke i druge namjene (npr. prodavnice, auto – radionice, kancelarije i sl.). (strana 52)

Maksimalan broj stanova (apartmana) uslovljen je i ostvarenim ukupnim brojem parking ili garažnih mjesta na sopstvenoj urbanističkoj parceli, a prema predhodno navedenim normativima. (strana 84)

21. USLOVI ZA NESMETANO KRETANJE INVALIDNIH LICA

Obezbijediti nesmetani pristup, kretanje, boravak i rad lica smanjene pokretljivosti, shodno Pravilniku o bližim uslovima i načinu prilagođavanja objekata za pristup i kretanje lica smanjene pokretljivosti i lica sa invaliditetom („Službeni list Crne Gore“ br. 43/13 i 44/15).

Obavezna primjena elemenata pristupačnosti, propisana članom 46. Pravilnika, predviđa: za stambene objekte je iz člana 17, 18, 23 i 40, a za stambeno-poslovne iz člana 17, 18 i 23 plus dio objekta poslovne namjene mora sadržati elemente pristupačnosti u zavisnosti od namjene poslovnog prostora.

22. USLOVI ZA RACIONALNO KORIŠĆENJE ENERGIJE

Shodno Zakonu o energetskej efikasnosti („Službeni list CG“ broj 29/10) i Pravilniku o minimalnim zahtjevima energetske efikasnosti zgrada („Službeni list CG“ broj 75/15) projektovanjem i izgradnjom objekata treba postići smanjenje gubitaka toplote iz objekata, poboljšanje toplotne izolacije spoljnih elemenata, povećanje toplotne efikasnosti pravilnom orijentacijom objekata i korišćenjem sunčeve energije, korišćenje obnovljivih izvora energije, te povećanje energetske efikasnosti sisteme grejanja.

Sadržaj Elaborata energetske efikasnosti objekta propisan je Pravilnikom o sadržaju elaborata energetske efikasnosti zgrada („Službeni list CG“ broj 47/13).

Analizirati lokaciju, orijentaciju i oblik kuće. Primjeniti visok nivo toplotne izolacije kompletnog spoljnog omotača objekta i izbjegavati toplotne mostove. U cilju racionalnog korišćenja energije treba iskoristiti sve mogućnosti smanjenja korišćenja energije u objektima. Pri izgradnji objekata koristiti savremene termoizolacione materijale, kako bi se smanjila potrošnja toplotne energije.

Iskoristiti toplotne dobitke od sunca i zaštititi se od pretjeranogf osunčanja. Koristiti održive sisteme protiv pretjerane insolacije – zasjena škurama, pergolama, zelenilom i slično, kako bi se smanjila potrošnja energije za vještačku klimatizaciju. Drvoredima i gustim zasadima smanjiti uticaj vjetra i obezbjediti neophodnu zasjenu u letnjim mjesecima. Nisko energetske tehnologije za grijanje i hlađenje se trebaju koristiti gdje god je to moguće. Pri proračunu koeficijentata prolaza toplote objekata uzeti vrijednosti za 30-25% niže od maksimalno dozvoljenih vrijednosti dozvoljenih za ovu klimatsku zonu.

Sunčani kolektori treba da budu skladno oblikovani i ukomponovani na najmanje uočljivim mjestima na objektu. Koristiti održive sisteme protiv prekomjerne insolacije (zasjenu škurama, građevinskim elementima, zelenilom i slično) kako bi se smanjila potrošnja energije za vještačku klimatizaciju. održivost fotovoltacionih ćelija treba ispitati u svrhu snadbjevanja niskonaponskom strujom za rasvjetu naselja, kao i druge mogućnosti, poput punjenja električnih vozila.

U cilju stimulanja izgradnje energetski efikasnih objekata koji koriste solarnu energiju, Opština Budva je, Odlukom o naknadi za komunalno opremanje gradskog zemljišta („Službeni list CG – opštinski propisi“, broj 01/15), predvidjela da se naknada umanjuje za 200€ po 1m² ugrađenog solarnog kolektora – panela.

Neposredna blizina mora uslovljava relativno mala godišnja kolebanja temperature vazduha – godišnja temperaturna amplituda iznosi 16,4°C. Ipak ističe se visoka temperatura ljetnjih mjeseci u toku kojih se javlja prosječno 25 dana sa žegom (30°C i više). Za potrebe proračuna koristiti podatke Hidrometeorološkog zavoda o klimatskim i hidrološkim karakteristikama zone u kojoj se nalazi predmetna lokacija.

23. USLOVI ZA ODVOŽENJE ČVRSTOG OTPADA

Mjesta za postavljanje kontejnera za smeće predvideti na urbanističkoj parceli. Nije dozvoljeno postavljanje kontejnera na površinama namijenjenim za parkiranje vozila. Mjesta u objektu ili niše za

postavljanje kontejnera za smeće kao i njihov potreban broj predvidjeti u saradnji sa nadležnim komunalnim preduzećem, a imajući u vidu produkciju čvrstog komunalnog otpada. Pri tome voditi računa o porastu broja korisnika prostora tokom ljetnjih mjeseci, pa stoga broj kontejnera i periodiku njihovog pražnjenja prilagoditi količini smeća. Poštujući prethodne uslove mjesta za postavljanje kontejnera za smeće trebaju biti što bliže javnim saobraćajnicama uz minimalnu denivelaciju (bez ivičnjaka) u odnosu na saobraćajnicu, sa padom od 5 % prema saobraćajnici. Niše za postavljanje kontejnera za smeće moguće je sa tri strane vizuelno izolovati zelenilom ili zidanim ogradama čija visina ne može biti veća od 1,50 m.

24. MOGUĆNOST FAZNE IZGRADNJE

Za objekat:

Na osnovu Zakona o planiranju prostora i izgradnji objekata i člana 76 kroz izradu idejnog rješenja može se odrediti faznost gradnje (tehničko-tehnološka i funkcionalna cjelina) objekata. Dozvoljena je fazna izgradnja, tako da konačno izgrađeni objekat ne prelazi maksimalne propisane površine pod objektom i spratnost, a ove vrijednosti mogu biti i manje.

Za urbanističku parcelu ili više urbanističkih parcela:

Na osnovu UT uslova, kod urbanističkih parcela na kojima je planom predviđena izgradnja više objekata, potrebno je uraditi revidovano idejno rješenje kompletne urbanističke parcele ili više susjednih urbanističkih parcela (čl. 76 važećeg Zakona), Idejnim rješenjem se utvrđuje generalna koncepcija za izgradnju objekata, a naročito: uklapanje objekta u prostor, položaj objekta u okviru lokacije i prema susjednim objektima.

Za građenje na dijelu urbanističke parcele:

Članom 237 važećeg zakona je predviđeno da se do donošenja Plana generalne regulacije Crne Gore može graditi na dijelu urbanističke parcele, ako nedostajući dio urbanističke parcele ne utiče na funkcionalnost i pristup objektu i uz uslov da se urbanistički parametri za cijelu urbanističku parcelu umanje za nedostajući dio.

Kroz izradu idejnog rješenja provjeriti, da li predmetna izgradnja na dijelu urbanističke parcele, na bilo koji način ugrožava valorizaciju preostalog dijela urbanističke parcele.

25. NAPOMENA

Tekstualni i grafički dio predmetnih planova, kojim su propisani način izgradnje objekata, uslovi za priključenje na infrastrukturu i uslovi za uređenje urbanističke parcele, sastavni su dio urbanističko-tehničkih uslova i dostupni su na sajtu www.planovidozvole.mrt.gov.me/LAMP/PlanningDocument?m=BD i www.budva.me

Investitor može graditi objekat na osnovu prijave, kod nadležne Urbanističko-građevinske inspekcije i sledeće dokumentacije propisane članom 91 važećeg zakona:

- Saglasnost glavnog gradskog arhitekta na idejno rješenje
- Ovjerenog glavnog projekta
- Izvještaja o pozitivnoj reviziji glavnog projekta
- Dokaza o osiguranju od odgovornosti projektanta koji je izradio odnosno revidenta koji je revidovao glavni projekat u skladu sa Zakonom o planiranju prostora i izgradnji objekata i Uredbi o minimalnoj sumi osiguranja od profesionalne odgovornosti u oblasti izgradnje objekata (Sl. list CG broj 68/17)
- Ugovora o angažovanju izvođača radova
- Ugovora o angažovanju stručnog nadzora
- Dokaza o pravu svojine na zemljištu, odnosno drugom pravu na građenje na zemljištu ili dokaz o pravu svojine na objektu, odnosno drugom pravu na građenje, ako se radi o rekonstrukciji objekta

Sadržaj idejnog rješenja definisan je Stručnim uputstvom Ministarstva održivog razvoja i turizma, broj 101-26/99 od 14.03.2018.godine. Način podnošenja zahtjeva glavnom državnom arhitekti, za davanje saglasnosti na idejno rješenje preciziran je Obavještenjem MORT-a od 21.12.2017.godine.

Idejni odnosno glavni projekat, mora biti urađen u skladu sa članom 7 Pravilnika o načinu izrade i sadržini tehničke dokumentacije ("Službeni list CG" broj 44/18) u elektronskoj formi plus 1 primjerak u analognoj formi za potrebe izvođenja radova na gradilištu.

Shodno Članu 74, stav 5 i 8 Zakona o planiranju prostora i izgradnji objekata ("Službeni list CG" broj 64/17, 44/18, 63/18, 11/19 i 82/20), u slučaju da organ za izdavanje posebnih tehničkih uslova ne odgovori na službeni zahtjev ovog Sekretarijata u roku od 15 dana od dana prijema zahtjeva, smatraće se da je saglasan sa urbanističko-tehničkim uslovima utvrđenim na osnovu planskog dokumenta.

26. PRILOZI

Kopije grafičkog i tekstualnog dijela predmetnih planova,
List nepokretnosti, Kopija katastarskog plana,
Tehnički uslovi DOO Vodovod i Kanalizacija Budva

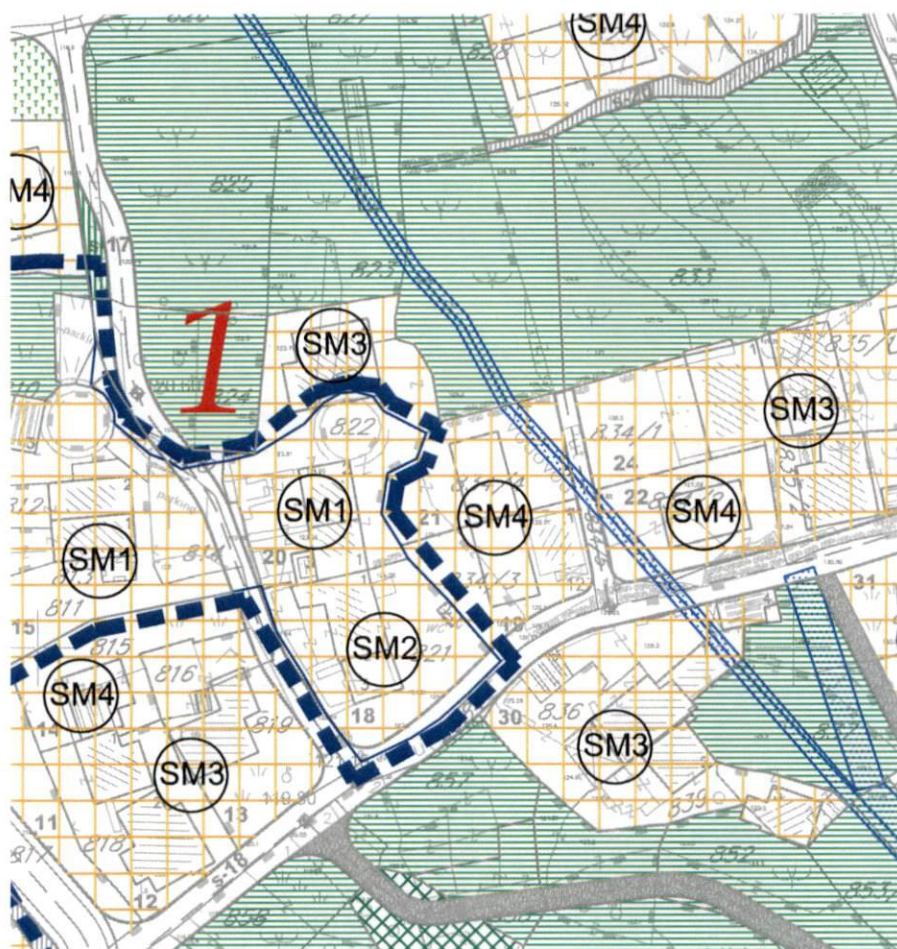
Rukovodilac Sektora za urbanizam
Mila Mitrović, dipl.ing.arh.



Dostavljeno:

- Podnosiocu zahtjeva
- Urbanističko-građevinskoj inspekciji
- a/a

IZVOD IZ LSL SMOKOV VIJENAC - DROBNIĆI, Karta: 06. Namjena površina
(Službeni list CG, opštinski propisi broj 11/09)







Rukovodilac Sektora za urbanizam,
Mila Mitrović, dipl.ing.arh.

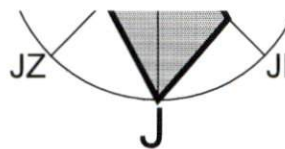


Budva, 20.09.2022. godine

LEGENDA:

GRANICE






-  granica Plana
-  granica bloka
-  granica namjene
-  zona tradicionalne seoske izgradnje



POVRŠINE ZA STANOVANJE PRETEŽNO STAMBENA NAMJENA

-  stanovanje manje gustine u zoni postojeće tradicionalne seoske izgradnje - stara obnovljena ili neobnovljena tradicionalna kuća
-  stanovanje manje gustine u zoni postojeće tradicionalne seoske izgradnje - staro tradicionalno kućište
-  stanovanje manje gustine u zoni postojeće izgradnje - nove kuće
-  stanovanje manje gustine u zoni nove izgradnje - kuća u tradicionalnom maniru
-  stanovanje manje gustine u zoni nove izgradnje - ekskluzivna rezidencijalna kuća - ambijentalna gradnja




POVRŠINE ZA NASELJSKO ZELENILO

-  uređene površine pod zelenilom na urbanističkim parcelama pretežno stambene namjene
-  linearno zelenilo
-  potkunjice - (bašte, voćnjaci, vinogradi, maslinjaci)
-  travnate površine
-  šume

POVRŠINE ZA KOMUNALNE SERVISE

-  površine za elektroenergetsku infrastrukturu
-  površine za hidrotehničku infrastrukturu
-  zona zaštite vodovoda

POVRŠINE ZA SAOBRAĆAJNU INFRASTRUKTURU

-  saobraćajne površine (magistralni put, ulice, prilazi)
-  saobraćajni prilaz
-  pješačke površine

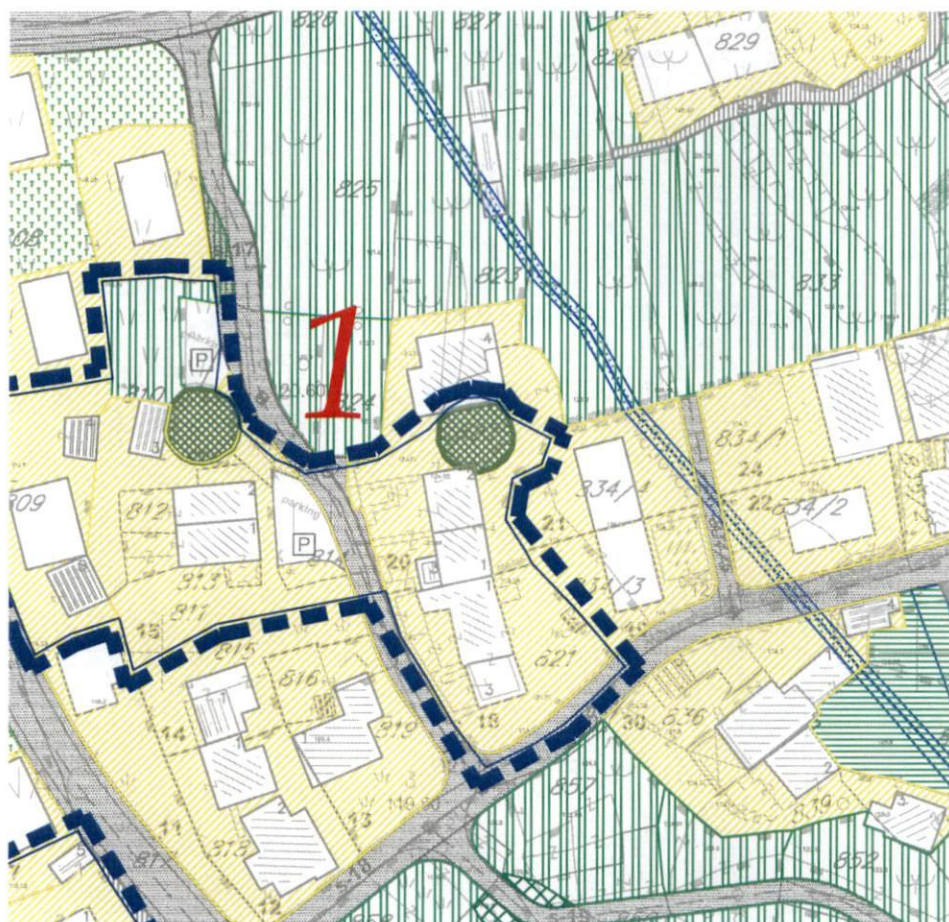
OSTALE POVRŠINE

-  povremeni vodotok

list 06.

PLANIRANO STANJE NAMJENA POVRŠINA

IZVOD IZ LSL SMOKOV VIJENAC - DROBNIĆI, Karta: 07. Površine pod zelenilom I slobodne površine
(Službeni list CG, opštinski propisi broj 11/09)






Rukovodilac Sektora za urbanizam,
Mila Mitrović, dipl.ing.arh.



Budva, 20.09.2022. godine

LEGENDA:

	granica Plana
	zona tradicionalne seoske izgradnje
	granica bloka
	broj bloka
	uređene površine pod zelenilom i slobodne površine u okviru stanovanja manje gustine
	uređene površine pod zelenilom i slobodne površine u okviru stanovanja manje gustine (ekskluzivno rezidencijalno stanovanje)
	uređene površine pod zelenilom na urbanističkim parcelama pretežno stambene namjene
	uređene površine pod zelenilom i slobodne površine na urbanističkim parcelama komunalnih sistema
	linearno zelenilo
	bašte
	voćnjaci, vinogradi
	maslinjaci
	travnate površine
	šume
	popločane pješačke površine
	guvno
	putevi i prilazi
	interni parking
	objekti vodosnabdijevanja
	zona zaštite vodovoda



list 07.

PLANIRANO STANJE POVRŠINE POD ZELENILOM I SLOBODNE POVRŠINE

R 1:1000



LOKALNA STUDIJA LOKACIJE **SMOKOV VIJENAC**
DROBNIĆI

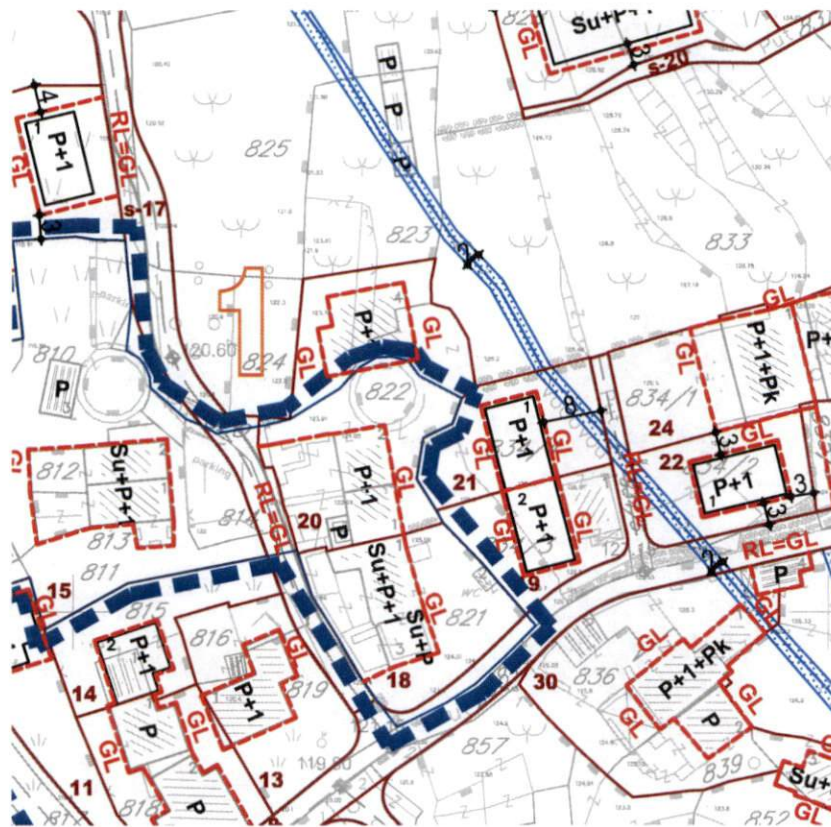


NARUČILAC
OPŠTINA BUDVA
Agencija za planiranje prostora



OBRADIVAČ
ZAVOD ZA IZGRADNJU "BUDVA" AD

IZVOD IZ LSL SMOKOV VIJENAC - DROBNIĆI, Karta: 08. Regulacija I nivelacija
(Službeni list CG, opštinski propisi broj 11/09)

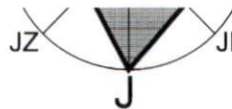


Rukovodilac Sektora za urbanizam,
Mila Mitrović, dipl.ing.arh.



Budva, 20.09.2022. godine

LEGENDA:



GRANICE



granica Plana



zona tradicionalne seoske izgradnje



regulaciona linija



građevinska linija



građevinska linija podzemne etaže



regulaciona linija se poklapa sa građevinskom linijom



granica bloka



granica urbanističke parcele



granica katastarske parcele

z-1

broj urbanističke parcele zelenila u okviru bloka

k-1

broj urbanističke parcele komunalnih djelatnosti u okviru bloka

S-18

broj urbanističke parcele javne saobraćajnice

16

broj urbanističke parcele

531/2

broj katastarske parcele



broj bloka



postojeći objekat



planirani objekat



zona zaštite vodovoda

list 08.

PLANIRANO STANJE REGULACIJA I NIVELACIJA

R 1:1000



LOKALNA STUDIJA LOKACIJE **SMOKOV VIJENAC**
DROBNIĆI

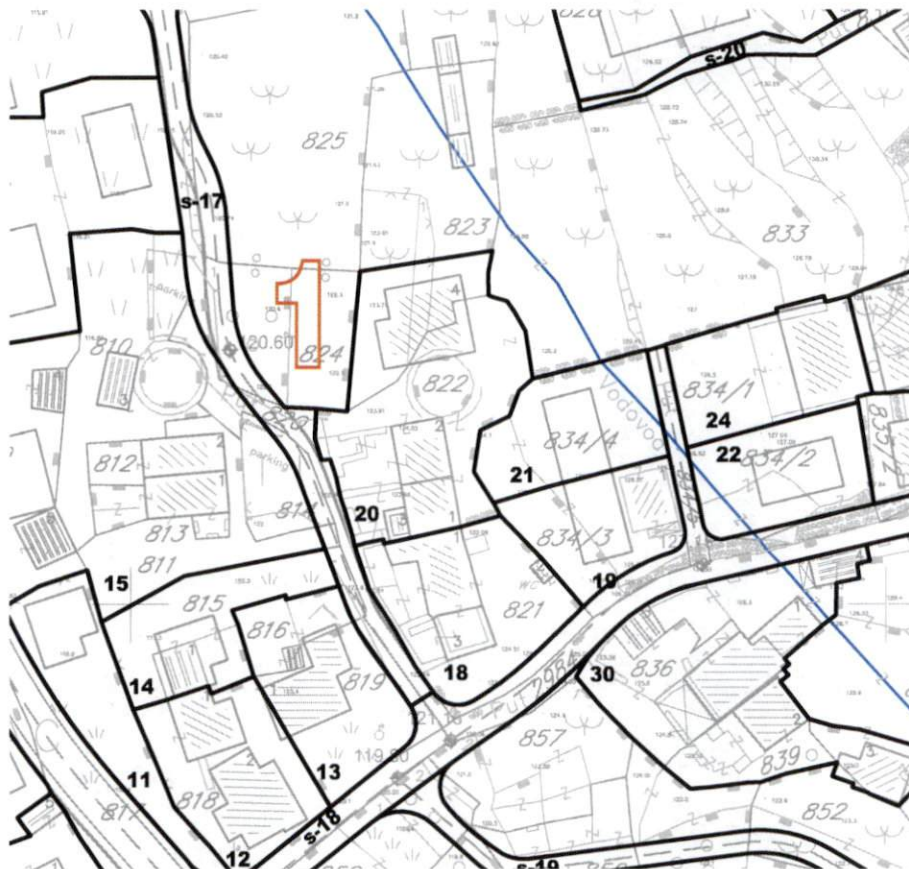


NARUČILAC
OPŠTINA BUDVA
Agencija za planiranje prostora



OBRADIVAČ
ZAVOD ZA IZGRADNJU "BUDVA" AD

IZVOD IZ LSL SMOKOV VIJENAC - DROBNIĆI, Karta: 09. Parcelacija
(Službeni list CG, opštinski propisi broj 11/09)



Rukovodilac Sektora za urbanizam,
Mila Mitrović, dipl.ing.arh.



Budva, 20.09.2022. godine

LEGENDA:

GRANICE

-  granica Plana
-  granica bloka
-  granica urbanističke parcele
-  granica katastarske parcele
- z-1** broj urbanističke parcele zelenila u okviru bloka
- k-1** broj urbanističke parcele komunalnih djelatnosti u okviru bloka
- S-18** broj urbanističke parcele javne saobraćajnice
- 1-111** broj urbanističke parcele
-  broj katastarske parcele
-  broj bloka
-  postojeći objekat



list 09.

PLANIRANO STANJE NACRT PARCELACIJE I PREPARCELACIJE R 1:1000



LOKALNA STUDIJA LOKACIJE **SMOKOV VIJENAC**
DROBNIĆI



NARUČILAC
OPŠTINA BUDVA
Agencija za planiranje prostora



OBRADIVAČ
ZAVOD ZA IZGRADNJU "BUDVA" AD

IZVOD IZ LSL SMOKOV VIJENAC - DROBNIĆI, Karta: 12. Hidrotehnička infrastruktura
(Službeni list CG, opštinski propisi broj 11/09)



Rukovodilac Sektora za urbanizam,
Mila Mitrović, dipl.ing.arh.



Budva, 20.09.2022. godine

LEGENDA:

GRANICE

 granica Plana

VODOVOD

 Postojeći vodovod


 Postojeći vodovod - za ukidanje

 Planirani vodovod

 zona zaštite vodovoda

KANALIZACIJA

 Planirana fekalna kanalizacija

 Postrojenje za prečišćavanje
otpadnih voda



list 12.

HIDROTEHNIČKA INFRASTRUKTURA postojeće i planirano stanje

R 1:1000



LOKALNA STUDIJA LOKACIJE **SMOKOV VIJENAC**
DROBNIĆI

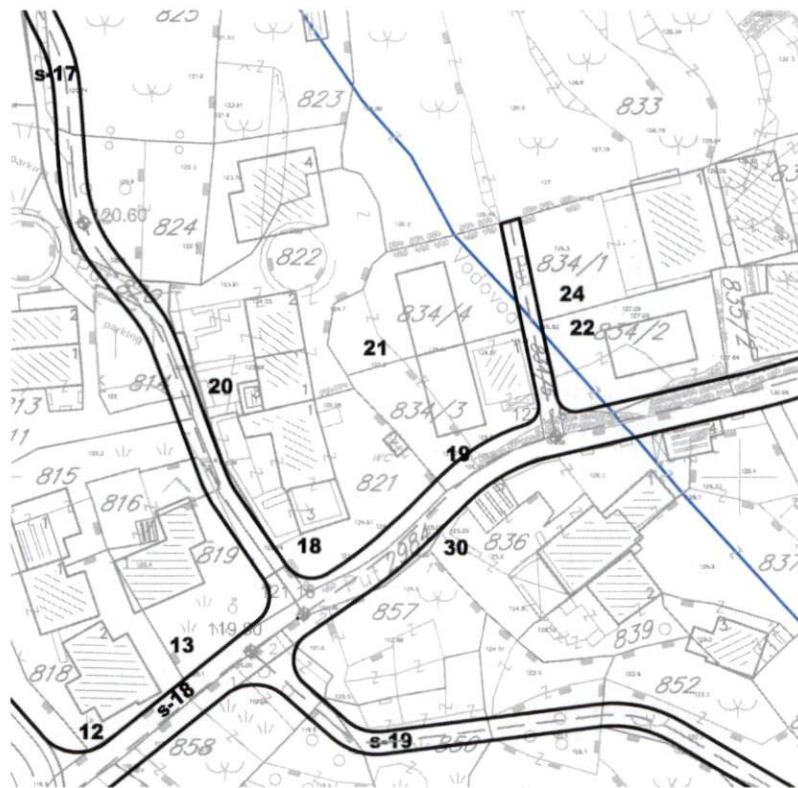


NARUČILAC
OPŠTINA BUDVA
Agencija za planiranje prostora



OBRADIVAČ
ZAVOD ZA IZGRADNJU "BUDVA" AD

IZVOD IZ LSL SMOKOV VIJENAC - DROBNIĆI, Karta: 13. Elektroenergetska mreža
(Službeni list CG, opštinski propisi broj 11/09)



Rukovodilac Sektora za urbanizam,
Mila Mitrović, dipl.ing.arh.



Budva, 20.09.2022. godine

LEGENDA:**GRANICE** granica Plana

PLANIRANA DTS 10/0,4 KV



NOVOPLANIRANI 10 KV KABAL

list 13.

**ELEKTROENERGETSKA MREŽA
postojeće i planirano stanje****R 1:1000**

LOKALNA STUDIJA LOKACIJE **SMOKOV VIJENAC**
DROBNIĆI



NARUČILAC
OPŠTINA BUDVA
Agencija za planiranje prostora













OBRADIVAČ
ZAVOD ZA IZGRADNJU "BUDVA" AD

LEGENDA:

GRANICE

 granica Plana

-  Postojeći tk kabl položen direktno u zemlju (planirano ukidanje)
-  Postojeća trasa međumjesnog optičkog kabla u 1×PVC cijevi
-  Postojeća trasa međumjesnog optičkog kabla u 1×PVC cijevi (planirano izmiještanje)
-  Postojeći kabl CATV položen direktno u zemlju (planirano ukidanje)
-  Planirana podzemna tk kanalizacija višeg reda (n-broj cijevi PVC Ø110mm)
-  Planirana podzemna tk kanalizacija (n-broj cijevi PVC Ø110mm)

-  Postojeće tk kablovsko okno
-  Planirano tk kablovsko okno (sa oznakom <T> - sa teškim poklopcem)
-  Postojeći telefonski izvodni ormar
-  Postojeći distributivni ormar CATV

list 14.

TELEKOMUNIKACIONA INFRASTRUKTURA postojeće i planirano stanje R 1:1000



LOKALNA STUDIJA LOKACIJE **SMOKOV VIJENAC**
DROBNIČI



NARUČILAC
OPŠTINA BUDVA
Agencija za planiranje prostora



OBRADIVAČ
ZAVOD ZA IZGRADNJU "BUDVA" AD

LSL Smokov Vijenac / Drobnici - URBANISTIČKI POKAZATELJI
BLOK 1

POSTOJEĆE														
Blok	Broj urbanističke parcele	Površina urbanističke parcele (m ²)	Broj objekata	Površina POD OBJEKTOM (m ²)	Opis objekta	Opis površine pod objektom (m ²)	SPRATNOST	STATUS POSTOJEĆIH OBJEKATA: (0 - nulli se, 1 - zadržava se, 2 - izmjenjuje se, 3 - aruženo)	BRGP OBJEKTA	Površina POD OBJEKTIMA (m ²)	UKUPNA BRGP SVIH OBJEKATA (m ²)	Indeks zauzetosti	Indeks izgrađenosti	
1	1	505	1	109	1.090.916	P+1		1	218					
			2	9	86.052	P		3	0	118	218	0,23	0,43	
			1	0	0	Su+P			3	0				
			2	0	0	P			3	0				
			3	0	0	P			3	0				
			4	0	0	P			3	0				
			5	66	675.402	P			1	68				
1	2	537	6	0	0	P		3						
			7	67	666.418	Su+P+1		1	200	134	267	0,25	0,50	
1	3	499	1	94	941.909	Su+P+1 Su		1	240					
			2	0	0	P		3	0	94	240	0,19	0,48	
1	4	204	1	57	566.993	Su+P+1		1	170	57	170	0,28	0,83	
			1	158	1.583.295	P i Su+P+1+Pk		1	505					
			2	45	453.039	P		1	45					
			3	0	0	P		3	0					
1	5	587	4	5	50.326	P		1	5					
			5	16	161.146	P		1	16	225	571	0,38	0,97	
1	6	729							0	0	0,00	0,00		
											0	0	0,00	0,00
1	7	332							0	0	0,00	0,00		
											0	0	0,00	0,00
1	8	1183							0	0	0,00	0,00		
											0	0	0,00	0,00
1	9	594							0	0	0,00	0,00		
											0	0	0,00	0,00
1	10	381							0	0	0,00	0,00		
											0	0	0,00	0,00
1	12	362	1	65	648.446	P		1	65					
			2	101	1.009.621	P		1	101	166	166	0,42	0,42	
			1	0	0	P		3	0					
1	13	361	1	97	972.323	P+1		1	194	97	194	0,25	0,50	
			1	36	358.197	P		0	36					
1	14	315							36	36	0,11	0,11		
			1	60	596.735	Su+P+1		1	179					
			2	53	533.579	Su+P+1		1	160					
			3	30	296.420	P		1	30					
			4	24	237.523	P		1	24					
			5	36	380.077	P		1	36	204	430	0,13	0,28	
1	16	907							0	0	0,00	0,00		
											0	0	0,00	0,00
1	17	485	1	85	854.177	Su+P+1		1	256					
			2	6	56.361	P		0	6	130	339	0,29	0,75	
			3	39	387.864	Su+P		1	79					
1	18	450	1	52	520.463	P		0	52	52	0,18	0,18		
1	19	262	1	47	474.662	P+1		1	95					
			2	53	534.427	P+1		1	107					
			3	12	117.945	P		1	12					
			4	119	1.190.499	P+1		1	238					
			5	0	0	P		3	0	232	452	0,31	0,80	
1	21	324							0	0	0,00	0,00		
											0	0	0,00	0,00
1	23	258	1	101	1.007.722	P+1		1	202					
			2	9	88.720	Su		1	9	110	210	0,42	0,81	
			3	0	0	P		3	0					
1	24	357	1	133	1.325.173	P+1+Pk		1	398	133	398	0,37	1,11	
			1	109	1.094.373	P+1		1	219	109	219	0,28	0,55	
1	26	779							0	0	0,00	0,00		
											0	0	0,00	0,00

LSL Smokov Vijenac / Drobnici - URBANISTIČKI POKAZATELJI
BLOK 1

PLANIRANO																																
ŠIFRA PRIJEZNE NAMJENE	Broj objekata	MAKSIMALNA POVRSINA POD OBJEKTOM (m ²)	MAKSIMALNA DOZVOLJENA SPRATNOST	DOZVOLJENE VRSTE GRADJEVALA: (00 - bez gradnje, 100 - planiran novi objekat, DOG - dogradnja, NDG - nadogradnja, REK - rekonstrukcija)	BRGP OBJEKTA	MAKSIMALNA POVRSINA POD OBJEKTIMA (m ²)	MAKSIMALNA UKUPNA BRGP SVIH OBJEKATA (m ²)	Indeks zauzetosti	Indeks izgrađenosti	MINIMALNO BRGP stanovanja (apartmani) (m ²)	BRGP TURIZAM (hoteli, apart-hoteli) (m ²)	BRGP komunalni servisi (m ²)	BRGP garaže (m ²)	Površina pod zelenilom (m ²)	MAKSIMALAN broj stanova	MAKSIMALAN broj apartmana	Broj stanovanja (stanih kortijala)	Broj hotelskih ležaja	Broj turista i posjetilaca u posjetilackim apartmanima	MAKSIMALAN broj korisnika	MINIMALNO POTREBAN broj parking ili garažnih mjesta (PM) (GM)	DOSTAVRENO parking mjesta (PM)	DOSTAVRENO garažnih mjesta (GM)	DOSTAVRENO UKUPNO parking i garažnih mjesta (PM) i (GM)	BILANS parking i garažnih mjesta (PM) i (GM)	Neizgrađ. površina parcele (m ²)	Površina pod zelenilom po stanovniku (m ² /stanovniku)	Površina pod zelenilom po kortijalu (m ² /kortijalu)	NETO gustina stanovanja (st/ha)	NETO gustina korišćenja (kor/ha)		
SM3	1	92	P+1	00	184	92	184	0,18	0,37	184				309	1	1	1	3	4	2	3	0	3	1	413	282,0	71,9	22	85			
	5	66	Su+P+1	00	203																											
SM3	8	66	Su+P+1	00	203	135	405	0,25	0,75	405				302	2	2	2	7	9	4	4	0	4	0	402	125,1	31,9	45	176			
SM1	1	94	Su i Su+P+1	00	240	94	240	0,19	0,48	240				304	1	1	1	4	6	2	2	0	2	0	405	212,5	54,2	29	112			
SM1	1	90	Su+P+1	DOG	271	90	271	0,44	1,33	271				85	1	1	2	5	6	3	3	0	3	0	114	52,8	13,5	79	310			
	1	158	P i Su+P+1+Pk	00	505																											
	2	45	P	00	45																											
	4	5	P	00	5																											
SM1	5	16	P	00	16	225	571	0,38	0,97	571				272	3	2	3	10	13	5	5	0	5	0	362	79,9	20,4	58	227			
	1	90	P+1	IZG	181																											
SM4	2	90	P+1	IZG	181	181	361	0,25	0,50	361				411	2	2	2	6	8	3	3	0	3	0	548	191,1	48,7	30	116			
SM4	1	73	P+1	IZG	146	73	146	0,22	0,44	146				194	1	1	1	3	3	1	2	0	2	1	259	223,3	56,9	26	103			
	1	124	P+1 P	IZG	217																											
SM4	2	123	P+1 P	IZG	216	247	433	0,21	0,37	433				702	2	2	3	8	10	4	4	0	4	0	936	272,4	69,5	22	85			
SM4	1	73	P+1	IZG	146	73	146	0,12	0,25	146				390	1	1	1	3	3	1	2	0	2	1	521	448,4	114,3	15	58			
SM4	1	73	P+1	IZG	146	73	146	0,19	0,38	146				231	1	1	1	3	3	1	2	0	2	1	308	265,0	67,6	23	90			
SM4	1	65	P+1	IZG	130	65	130	0,20	0,41	130				190	1	1	1	2	3	1	2	0	2	1	253	245,7	62,6	24	95			
	1	65	P	00	65																											
SM3	2	101	P	00	101	166	166	0,42	0,42	166				169	1	1	1	3	4	2	1	1	2	0	226	171,7	43,8	25	99			
SM4	2	65	P+1	IZG	130	65	130	0,21	0,41	130				188	1	1	1	2	3	1	2	0	2	1	250	243,1	62,0	25	96			
	1	90	Su+P+1	00	179																											
	2	53	Su+P+1	00	160																											
	3	30	P	00	30																											
	4	24	P	REK	24																											
	5	36	P	REK	36																											
SM1	6	86	P+1	IZG	171	290	602	0,19	0,39	602				952	3	3	4	10	14	6	9											



3600000322



104-919-16043/2022

**UPRAVA ZA KATASTAR
I DRŽAVNU IMOVINU****CRNA GORA****PODRUČNA JEDINICA
BUDVA**

Broj: 104-919-16043/2022

Datum: 19.09.2022.

KO: REŽEVIĆI I

Na osnovu člana 173 Zakona o državnom premjeru i katastru nepokretnosti ("Sl. list RCG" br. 29/07, "Sl. list CG" br. 73/10, 032/11, 040/11, 043/15, 037/17 i 17/18), postupajući po zahtjevu OPŠTINA BUDVA SEKRETARIJAT ZA URBANIZAM I ODRŽIVI RAZVOJ, , za potrebe UTU izdaje se

LIST NEPOKRETNOSTI 481 - PREPIS

Podaci o parcelama									
Broj	Podbroj	Broj zgrade	Plan Skica	Datum upisa	Potes ili ulica i kućni broj	Način korišćenja Osnov sticanja	Bon. klasa	Površina m ²	Prihod
834	3		8 8		DROBNIĆI	Dvorište KUPOVINA		278	0.00
834	3	1	8 8		DROBNIĆI	Porodična stambena zgrada GRAĐENJE		52	0.00
								330	0.00

Podaci o vlasniku ili nosiocu			
Matični broj - ID broj	Naziv nosioca prava - adresa i mjesto	Prava	Obim prava
	SAVIĆ VUJADIN G.PRINCIPA 47. BRATUNAC Bratunac	Svojina	1/1

Podaci o objektima i posebnim djelovima						
Broj	Podbroj	Broj zgrade	Način korišćenja Osnov sticanja Sobnost	PD Godina izgradnje	Spratnost/ Sprat Površina	Prava Vlasnik ili nosilac prava Adresa, Mjesto
834	3	1	Porodična stambena zgrada GRAĐENJE	0	P 52	Svojina SAVIĆ VUJADIN G.PRINCIPA 47. BRATUNAC Bratunac 1/1 2508951181359

Ne postoje tereti i ograničenja.

Naplata takse je oslobođena na osnovu člana 17 Zakona o administrativnim taksama ("Sl.list CG, br. 18/19). Naplata naknade oslobođena je na osnovu člana 174 Zakona o državnom premjeru i katastru nepokretnosti ("Sl. list RCG" br. 29/07, "Sl. list CG" br. 73/10, 032/11, 040/11, 043/15, 037/17 i 17/18).



Datum i vrijeme: 19.09.2022. 12:46:22

1 / 2

SPISAK PODNIJETIH ZAHTJEVA NA NEPOKRETNOSTIMA

Br. parcele podbroj	Zgrada	Predmet	Datum i vrijeme	Podnosilac	Sadržina
	PD				
834/3		104-2-919-3472/1-2022	30.05.2022 10:59	MILICA FRANETA	ZA UPIS PO UZZ 10/22 U LN 481 KO REŽEVIĆI I NA KP 834/3
834/3	1	104-2-919-3472/1-2022	30.05.2022 10:59	MILICA FRANETA	ZA UPIS PO UZZ 10/22 U LN 481 KO REŽEVIĆI I NA KP 834/3

CRNA GORA

UPRAVA ZA KATASTAR I DRŽAVNU IMOVINU

PODRUČNA JEDINICA: BUDVA

Broj: 917-104-DJ-1580

Datum: 21.09.2022.



Katastarska opština: REŽEVIĆI I


Broj lista nepokretnosti:

Broj plana: 8

Parcela: 834/3

KOPIJA PLANA

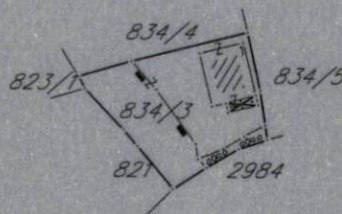
Razmjera 1:1000



4
676
800
575
500

4
676
800
575
600

4
676
700
575
500



4
676
700
575
600

IZVOD IZ DIGITALNOG PLANA
Obradio:



Ovjerava
Službeno lice:

Purić