



CRNA GORA
OPŠTINA BUDVA
Sekretarijat za urbanizam i održivi razvoj

Trg Sunca br. 3, 85310 Budva, Crna Gora, tel: +382 33 451 287, e-mail: urbanizam.bd@budva.me

Broj: 06-332/20-1031/3
Budva, 16.02.2021. godine

Sekretarijat za urbanizam i održivi razvoj opštine Budva, rješavajući po zahtjevu Četković Olivere iz Budve na osnovu člana 74 Zakona o planiranju prostora i izgradnji objekata ("Službeni list CG", br. 64/17, 44/18, 63/18, 11/19, 82/20 i 116/20), člana 1 Uredbe o povjeravanju dijela poslova Ministarstva održivog razvoja i turizma jedinicama lokalne samouprave ("Službeni list CG" br. 87/18, 28/19 i 75/19), Pravilnika o obrascu za izdavanje urbanističko tehničkih uslova ("Službeni list CG" br. 70/17), i DUP Bečići ("Službeni list CG-opštinski propisi" br. 01/09), evidentiranog u elektronskom Centralnom registru planske dokumentacije, izdaje:

URBANISTIČKO-TEHNIČKE USLOVE
za izradu tehničke dokumentacije za
izgradnju objekta
(postojeći objekat se uklanja)

1. URBANISTIČKA PARCELA

Blok broj: 68A

Urbanistička parcela broj: 68.1 koju čini dio katastarske parcele 973 KO Bečići

Djelovi katastarskih parcela 973 KO Bečići ulaze u trasu saobraćajnice po DUP-u.

Tačni podaci o katastarskim parcelama koje čine predmetnu urbanističku parcelu utvrdiće se kroz izradu Elaborat parcelacije po planskom dokumentu. Elaborat izrađuje ovlaštena geodetska organizacija i mora biti ovjeren od strane Uprave za nekretnine – PJ Budva.

2. POSTOJEĆE STANJE NA URBANISTIČKOJ / KATASTARSKOJ PARCELI

U listu nepokretnosti broj 104-919-14067/2020 za KO Bečići, od 25.12.2020.godine, na katastarskoj parceli 973 KO Bečići upisana je porodična stambena zgrada. Na katastarskoj parceli 973 KO Bečići upisani su tereti i ograničenja.

Postojeći objekat se uklanja.

Vlasnik objekta može shodno Članu 113, Zakona o planiranju prostora i izgradnji objekata, podneti prijavu Urbanističko-građevinskoj inspekciji, za uklanjanje postojećeg objekta, a na osnovu urađenog Revidovanog Elaborata uklanjanja objekta i dokaz o vlasništvu nad objektom (list nepokretnosti).

3. PLANIRANA NAMJENA OBJEKTA

Planiranu **pretežnu namjenu** posmatranog prostora čine: površine za turističko naselje i hotele, površine za stanovanje veće gustine, površine za stanovanje manje gustine, komunalni objekti i površine, naseljsko zelenilo

Kao **dopunska namena prostora** predviđaju se : hotelski kompleksi (poslovni, kongresni, porodični), turistički smještajni kapaciteti (apartmani, hoteli, pansioni, vile, hosteli), stanovanje sa poslovnim i komercijalnim sadržajima, višeporodično stanovanje sa smještajnim kapacitetima, jednoporodično stanovanje sa smještajnim kapacitetima, uređene zelene površine, zelena galerija, pasarele multifunkcionalnog sadržaja.

U okviru ovog kvarta moguće je smestiti sledeće sadržaje kao prateće funkcije:

- u zonama višeporodičnog stanovanja:
 - stanovanje u funkciji turizma: višeporodično stanovanje sa delatnostima usluge i trgovine u prizemljima objekata, apartmansko stanovanje;
 - poslovno-trgovački i uslužni sadržaji: poslovni prostori za izdavanje, lokali,
 - turističko-ugostiteljski sadržaji: kafei, internet kafei
 - sportsko-rekreativni sadržaji: teretana, fitness

Pravilnikom o vrstama, minimalno-tehničkim uslovima i kategorizaciji ugostiteljskih objekata ("Službeni list CG" br. 36/18) definisane su vrste i sadržaj ugostiteljskih objekata za pružanje usluge smještaja i usluge pripremanja i usluživanja hrane i pića. Zakon o turizmu i ugostiteljstvu ("Službeni list CG" br. 02/18, 04/18 i 13/18) uređuje uslove za obavljanje turističke i ugostiteljske djelatnosti i druga pitanja od značaja za turizam i ugostiteljstvo.

Pravilnikom o vrstama, minimalno-tehničkim uslovima i kategorizaciji ugostiteljskih objekata ("Službeni list CG" br. 36/18) nije predviđena turistička vila kao samostalna poslovna jedinica. Članom 29 stav 1 predviđeno sledeće: "Turistička vila je objekat koji može da bude u privatnoj svojini i koji se nalazi i dio je turističkog riziorta i koristi sadržaje turističkog riziorta kojima upravlja jedan upravljač."

U članu 21 definisana je kuća za iznajmljivanje turistima, kao arhitektonski i funkcionalno autonomni građevinski objekat sa sopstvenim dvorištem, koja se izdaje isključivo kao cjelina, pojedincu ili grupi turista na određeno vrijeme.

U članu 19 i 20 definisani su turistički apartmani i turistički apartmanski blok. Turistički apartman se sastoji od dnevnog boravka, jedne ili više soba, kuhinje i kupatila i namjenjen je smještaju turista na određeno vrijeme. Apartmanski blok se sastoji od 5 i više turističkih apartmana u okviru istog građevinskog objekta.

U članu 3 Pravilnika o vrstama, minimalno-tehničkim uslovima i kategorizaciji ugostiteljskih objekata ("Službeni list CG" br. 36/18) predviđeno je da je hotel poslovni objekat u kojem se obavlja ugostiteljska djelatnost pružanja usluga smještaja, pripremanja i usluživanja hrane, pića i napitaka i druge usluge uobičajene u ugostiteljstvu. Hotel je funkcionalna građevinska celina, odnosno dio građevinskog objekta sa zasebnim pristupom i zasebnim ulazom, horizontalnim i vertikalnim komunikacijama. Hotel može da se sastoji iz više građevinskih objekata koji su povezani hodnicima (topla veza). Hotel ima recepciju sa holom, smještajne jedinice, restoran sa kuhinjom i toalete za goste. Depadans primarnih ugostiteljskih objekata, shodno članu 16 pravilnika, predstavljaju samostalnu građevinsku cjelinu koja može da bude spojena sa glavnim objektom, u kojoj se pružaju usluge smještaja, dok se usluge pripremanja i usluživanja hrane, pića i napitaka pružaju u glavnom objektu. Depadans je lociran u neposrednoj blizini hotela, motela i pansiona. Depadansi mogu da koriste komercijalni naziv: bungalov, paviljon i vila.

4. PRAVILA PARCELACIJE

U skladu sa članom 13, tačka 1 i 2 Pravilnika o načinu izrade i sadržini tehničke dokumentacije za građenje objekta ("Službeni list CG" broj 44/18) uraditi Elaborat parcelacije po planskom dokumentu, kako bi se tačno utvrdila površina predmetnih katastarskih parcela koje formiraju urbanističku parcelu.

Stavom 2 člana 13 Pravilnika o načinu izrade i sadržini tehničke dokumentacije za građenje objekta je predviđeno da se za objekte infrastrukture, umjesto Elaborata parcelacije po planskom dokumentu, prilaže grafički prikaz buduće trase objekta na ažurnim katastarskim podlogama.

Elaborat izrađuje ovlaštena geodetska organizacija u skladu sa članom 138 Zakona o državnom premjeru i katastru nepokretnosti („Službeni list RCG“ broj 29/07 i „Službeni list CG“ br. 32/11, 40/11, 43/15, 37/17 i 17/18). Elaborat mora biti ovjeren od strane Uprave za nekretnine, Područna jedinica Budva, u skladu sa članom 141 Zakona o državnom premjeru i katastru nepokretnosti kojim je propisano da kontrolu, pregled i prijem Elaborata vrši organ uprave i potvrđuje pečatom i potpisom ovlaštenog lica.

Ukoliko na postojećim granicama parcela dođe do neslaganja između ažurnog katastarskog stanja i plana, mjerodavno je ažurno katastarsko stanje. (tekstualni dio LSL-a, strana 252)

Članom 237 važećeg zakona, je predviđeno da se do donošenja Plana generalne regulacije Crne Gore može graditi na dijelu urbanističke parcele, ako nedostajući dio urbanističke parcele ne utiče na funkcionalnost i pristup objektu i uz uslov da se urbanistički parametri utvrđeni planom za urbanističku parcelu umanje za nedostajući dio urbanističke parcele.

Kroz izradu lidejnog rješenja urbanističke parcele dokazati ispunjenost uslova propisanih članom 237 Zakona o planiranju prostora i izgradnji objekata.

5. PRAVILA REGULACIJE

Prikazane su u grafičkom prilogu plana i definisane u tekstualnom dijelu plana – poglavlje 5.3: strana 396 UTU za izgradnju objekata – male (gustine) spratnosti

Regulaciona i glavna građevinska linija: prikazana u grafičkom prilogu plana, građevinska linija prema regulacionoj je obavezujuća i na nju se postavlja jedna fasada objekta

• Minimalno odstojanje objekta od bočnih granica parcele:

-slobodno stojeći objekti – 2,5m; izuzetno ovo rastojanje može biti i manje (min. 1,5m), ukoliko je oblik parcele nepravilan.

-jednostrano uzidani objekti - 3,0-4,0m prema slobodnom dijelu parcele; izuzetno ovo rastojanje može biti i manje (min. 1,5-2,5m), ukoliko je oblik parcele nepravilan.

• Minimalno odstojanje objekta od zadnje granice parcele je 3m; izuzetno ovo rastojanje može biti i manje (min. 2,5m), ukoliko je oblik parcele nepravilan.

• Minimalno odstojanje objekta od susjednog objekta je 4m

• Izgradnja na ivici parcele (dvojni objekti i objekti u prekinutom nizu) je moguća isključivo uz pisanu saglasnost vlasnika susjedne parcele na čijoj granici je predviđena izgradnja, osim za slučajeve koji su ovim planom predviđeni da se gradi na ivici parcele.

Građevinska linija

Definisana u grafičkom prilogu karta regulacije. Predstavlja krajnju granicu za izgradnju objekta. Građevinska liniji je obavezujuća i na nju se postavlja jedna fasada objekta.

Zgrada može biti postavljena svojim najisturenijim dijelom do građevinske linije. Erkeri, terase, balkoni i drugi istureni dijelovi objekta mogu da prelaze građevinsku liniju prema neizgrađenim javnim površinama (zelenilo i saobraćajnice) najviše do 1,20 m, na minimalnoj visini od 3,0 m od konačno nivelisanog i uređenog okolnog terena ili trotoara. (tekstualni dio DUP-a, Poglavlje 5.2, strana 394)

Građevinska linija podzemne etaže: podzemno građenje može ići do regulacione linije (100% zauzetosti) Projektovanje i izgradnja objekata može se definisati kroz više faza koje se moraju uklopiti kroz urbanističko-tehničke uslove na nivou urbanističke parcele (tekstualni dio DUP-a strana 252).

Suteren, podrum i svi vidovi podrumskih (podzemnih) etažane ne ulazi u zadatu BGRP, osim ako se u suternskom prostoru predvidja namjena stanovanja, turizma ili komercijalne i uslužne djelatnosti, i u tom slučaju BRGP suterena ulazi u ukupnu BRGP objekta.

Kota prizemlja

Na pretežno ravnom terenu: najviše do 1,20 m iznad konačno nivelisanog i uređenog terena. Za objekte sa podrumskim ili suterenskim etažama, orijentaciona kota poda prizemlja može biti najviše 1,50 m iznad konačno nivelisanog i uređenog terena; Na terenu u većem nagibu: u nivou poda najniže korisne etaže i iznosi najviše 3,50 m iznad kote konačno nivelisanog i uređenog terena najnižeg djela objekta.

Krovovi

Krovovi su kosi, krovni pokrivač adekvatan nagibu, koji iznosi 18-23°. Voda sa krova jednog objekta ne sme se slivati na drugi objekat. Poslednja etaža može se koristiti i kao potkrovlje ali bez mogućnosti rešavanja u vidu višespratnih nivoa. Visina nazitka potkrovlja iznosi najviše 1,5m računajući od kote poda potkrovlja do tačke preloma krovne konstrukcije. (tekstualni dio DUP-a poglavlje 5.3. strana 396).

6. URBANISTIČKI PARAMETRI

	POVRŠINA URBANISTIČKE PARCELE u m ²	BRGP u m ²	POVRŠINA POD OBJEKTIMA u m ²	INDEKS IZGRADENOSTI	INDEKS ZAUZETOSTI	SPRATNOST
URBANISTIČKA PARCELA . 68.1	463,2	868,88	217,22	1.88	0.47	P+3

Urbanističko-tehnički uslovi se izdaju isključivo za definisane urbanističke parcele.

Spratnost je data kao preporučeni parameter koji se može prilagoditi konkretnim programskim zahtjevima prilikom projektovanja ali se arhitektonska postavka mora uklopiti u srazmerno povećana udaljenja od granica parcela – zadnja i bočne građevinske linije, uz neophodno poštovanje osnovne građevinske linije i planom date bruto razvijene građevinske površine (tekstualni dio DUP-a, strana, 251).

Na osnovu izmjena i dopuna Pravilnika o bližem zadržaju i formi planskog dokumenta ("Službeni list CG" br.33/14) u nadzemne etaže računaju se: suteran, prizemlje i spratovi, a u podzemne etaže: podrum.

7. POTREBA IZRADE GEOLOŠKIH PODLOGA, POTREBA VRŠENJA GEOLOŠKIH ISTRAŽIVANJA, PREPORUKE ZA SMANJENJE UTICAJA I ZAŠTITU OD ZEMLJOTRESA

Prije izrade tehničke dokumentacije investitor je obavezan da u skladu sa Članom 5. Zakona o geološkim istraživanjima ("Službeni list RCG" broj 28/93, 27/94, 42/94 i 26/07 i "Službeni list CG" broj 28/11) izradi **Revidovani Projekat osnovnih geoloških istraživanja tla** za predmetnu lokaciju, u cilju utvrđivanja osnovnih geoloških uslova za projektovanje investicionih objekata. Geološka istraživanja, izradu projekta geoloških istraživanja i reviziju vrše privredna društva, odnosno druga pravna lica koja imaju licencu.

Za objekte veće od 1000m² ili sa 4 i više nadzemnih etaža, shodno članu 7. Zakona o geološkim istraživanjima ("Službeni list RCG" broj 28/93, 27/94, 42/94 i 26/07 i "Službeni list CG" broj 28/11) izradi **Revidovani Projekat geoloških istraživanja tla za predmetnu lokaciju i Revidovani Elaborat o rezultatima izvršenih geoloških istraživanja**, kojima se detaljno određuju inženjersko-geološke, hidro-geološke i geomehaničke karakteristike temeljnog tla, geotehničke i seizmološke karakteristike terena i prikaz i ocjenu rezultata istraživanja sa obradom dobijenih podataka i zaključkom o uslovima i načinu fundiranja objekta na prostoru koji je istraživan.

Pri projektovanju objekata preporučuje se korišćenje propisa EUROCODES, naročito EUROCODE 8 - Projektni propis za zemljotresnu otpornost konstrukcija.

Takođe se preporučuje zadržavanje postojećeg drveća i druge vegetacije na građevinskim parcelama, gdje god je to moguće, jer povoljno utiče na očuvanje stabilnosti terena.

U slučaju da je nagib terena $\beta > 20^\circ$, ako je dubina iskopa veća od $H > 3\text{m}$, ako je rastojanje do susjednog objekata manje od 2 visine iskopa, ako su sleganja veća od 5cm ili ako su prisutne podzemne vode, neophodno je uraditi **Projekat zaštite temeljne jame**.

8. USLOVI ZA ZAŠTITU OD ELEMENTARNIH NEPOGODA I TEHNIČKO-TEHNOLOŠKIH I DRUGIH NESREĆA

U cilju zaštite od elementarnih nepogoda postupiti u skladu sa Zakonom o zaštiti i spasavanju („Službeni list CG“ broj 13/07, 05/08, 86/09 i 32/11) i Pravilnikom o mjerama zaštite od elementarnih nepogoda („Službeni list CG“ broj 79/04).

Projektnom dokumentacijom potrebno je predvideti propisane mere zaštite od požara za objekte sa 4 i više etaža i objekte za javnu upotrebu površine preko 400m^2 (hoteli, pansioni, sportske hale, tržni centri i slično), shodno članu 85, 86, 87, 88 i 89. Zakon o zaštiti i spašavanju („Službeni list CG“ broj 13/07, 05/08, 86/09 i 32/11).

Garaža mora ispunjavati uslove propisane Pravilnikom o tehničkim zahtjevima za zaštitu garaža za putničke automobile od požara i eksplozija („Službeni list CG“ broj 09/12).

Elaboratom zaštite na radu, predvidjeti mjere zaštite na radu za objekte koji imaju jedan ili više poslovnih prostora kao i za rušenje postojećeg objekta bilo koje namjene, shodno Članu 9. Zakonu o zaštiti i zdravlju na radu („Službeni list CG“ broj 34/14). Pri izgradnji objekata poslodavac koji izvodi radove dužan je da izradi Elaborat o uređenju gradilišta u skladu sa Pravilnikom o sadržaju Elaborata o uređenju gradilišta („Službeni list RCG“ broj 04/99).

Aktivnosti od interesa za odbranu sprovoditi na osnovu Zakona o odbrani („Službeni list RCG“ 47/2007) i podzakonskih akata koja prizlaze iz ovog zakona.

9. USLOVI ZA ARHITEKTONSKO OBLIKOVANJE

Arhitekturom objekata treba težiti stvaranju savremenog arhitektonskog i likovnog izraza karakterističnog za urbani gradski prostor mediteranskog karaktera. Oblikovanje planiranih objekata mora biti usklađeno sa kontekstom u kome objekat nastaje, predviđenom namenom i osnovnim principima razvoja grada u pravcu visokog turizma.

U cilju očuvanja identiteta mediteranskog ambijenta, poželjna je primena prirodnih, lokalnih građevinskih materijala. Sugerise se primena građevinskog kamena za oblaganje fasada, zidanje prizemnih delova objekata, podzida, stepeništa, izvođenje elemenata plastike objekata i elemenata mobilijara. Široka primena kamena očekuje se i prilikom uređenja slobodnih površina na parceli (detaljnije tekstualni dio DUP-a poglavlje 5.12. strana 403).

U cilju stimulanja primjene lokalnog kamena za obradu fasada, Opština Budva je, Odlukom o naknadi za komunalno opremanje gradskog zemljišta („Službeni list CG – opštinski propisi“, broj 01/15), predvidjela da se naknada umanjuje za 15€ po 1m^2 ugrađene kamene fasade.

10. USLOVI ZA OGRADIVANJE URBANISTIČKE PARCELE

Parcele se mogu ograditi zidanom ogradom do visine od 0,90m, računajući od kote trotoara, ili transparentnom ogradom do visine 1,60m. Zidane i druge vrste ograda postavljaju se na regulacionu liniju i to tako da ograda, stubovi ograde i kapije budu unutar parcele koja se ograđuje.

Ograde objekata na uglu ne mogu biti visočije od 0,90m računajući od kote trotoara zbog obezbjeđenja vizuelne preglednosti raskrsnice. Vrata i kapije mogu se otvarati samo ka unutrašnjosti parcele. (tekstualni dio DUP-a, Poglavlje 5.3., strana 397).

11. USLOVI ZA PEJZAŽNO OBLIKOVANJE URBANISTIČKE PARCELE

Za ovu kategoriju površina pod zelenilom i slobodnih površina, pri izboru sadnog materijala i njegovom komponovnju voditi računa o vizurama, spratnosti i arhitekturi objekata, koloritu zelenila, vremenu cvjetanja i sl. Staze popločavati kamenim pločama. Pri parternom uređenju prednost dati mediteranskom autohtonom parternom zelenilu u kome dominiraju kadulja, ruzmarin, lavanda, žukva i bršljan. Predvidjeti travnjak otporan na sušu i gaženje. Radi zaštite od pogleda sa ulice ili susjednih parcela, zbog zaštite od buke i zagađenja sa ulice, moguće je podizanje žive ograde od gusto posađenog i pravilno orezanog drveća ili visokog žbunja.

Pri izgradnji bazena, tamo gdje na parceli postoje tradicionalni podzidi (suhozidine), oblik bazena i parterno uređenje prilagoditi postojećim tradicionalnim podzidima bez narušavanja njihovog oblika i gabarita. Parkinge popločavati kamenim pločama, njihovu podlogu predvidjeti za teški saobraćaj. Ozelenjavanje parkinga vršiti sadnjom odgovarajućeg drveća na svakih 3 – 5 parking mjesta ili izgradnjom pergole iznad parkinga koja bi bila ozelenjena puzavicama. Predvidjeti javno osvjjetljenje, klupe i drugu odgovarajuću opremu za miran odmor korisnika i za igru djece, korpe za otpatke i sl. Moguće je predvidjeti terene i poligone za urbane sportove (skateboarding, street basket, mini fudbal, boćanje i sl.). Prostor oplemeniti skulpturama, fontanama i česmama.

12. USLOVI ZA IZGRADNJU / POSTAVLJANJE / RUŠENJE POMOĆNIH OBJEKATA

U skladu sa članom 223 važećeg zakona, propisi jedinice lokalne samouprave, kojima se uređuju pomoćni objekti, primjenjivaće se do donošenja Plana generalne regulacije Crne Gore.

Postupak pribavljanja odobrenja za postavljanje ili građenje pomoćnih objekata uređen je Odlukom o postavljanju, odnosno građenju i uklanjanju pomoćnih objekata („Službeni list CG – opštinski propisi“ br. 21/14 od 18.07.2014. godine). Shodno članu 2. Odluke, pomoćni objekti svrstavaju se u tri tipa:

Tip 1: pomoćni objekti koji čine funkcionalnu i ekonomsku cjelinu sa objektom čijem korišćenju služi pomoćni objekat, kao što su: podzemne i nadzemne garaže, ostave, magacini, drvarnice, ljetnje kuhinje, portirnice, objekti za radnike obezbjeđenja i slično.

Tip 2: pomoćni objekti infrastrukture kao što su: septičke bio-jame, bunari, cisterne za vodu, rezervoari, bistjerne, šahtovi, kotlarnice, uređaji za grijanje i hlađenje, plinski sistemi, solarni sistemi i slično.

Tip 3: pomoćni objekti uređenja terena kao što su: ograde, potporni zidovi, bazeni, fontane, nadstrešnice, pergole, manji sportski tereni, dječja igrališta i slično.

Shodno članu 6. Odluke, pomoćni objekat tipa 1, osim garaže, može biti maksimalno dozvoljene bruto razvijene građevinske površine do 30m².

Shodno članu 4. Odluke, pomoćni objekat se postavlja, odnosno gradi u granicama urbanističke parcele u skladu sa planskim dokumentom, odnosno u granicama katastarske parcele ukoliko nije donijet plan detaljne razrade.

13. USLOVI I MJERE ZA ZAŠTITU ŽIVOTNE SREDINE

Za turističke objekte površine veće od 1000m², stambeno-poslovne objekte koji imaju više od 1000m² poslovnog prostora i garaže sa više od 200 parking mesta, shodno Zakonu o procjeni uticaja na životnu sredinu („Službeni list CG“ br. 75/18) i Uredbi o projektima za koje se vrši procjena uticaja na životnu sredinu („Službeni list RCG“ br. 20/07), neophodna je izrada Elaborata o proceni uticaja na životnu sredinu. Shodno Zakonu o procjeni uticaja na životnu sredinu („Službeni list CG“ broj 75/18) i Uredbi o projektima za koje se vrši procjena uticaja na životnu sredinu („Službeni list RCG“ 20/07), i podnijeti zahtjev za procijenu potrebe izrade Elaborata o proceni uticaja na životnu sredinu.

Za objekte za koje nije propisana obaveza izrade procjene uticaja na životnu sredinu, potrebno je u projektnoj dokumentaciji predvideti mere zaštite od buke u skladu sa članom 19. Zakona o zaštiti od buke u životnoj sredini („Službeni list CG“ br. 28/11) i Pravilniku o zvučnoj zaštiti zgrada („Službeni list CG“ br. 50/16).

Na području DUP-a nalazi se jedan broj pojedinačnih primjeraka i niz grupa maslina. Masline i maslinjaci su zaštićeni Zakonom o maslinarstvu i maslinovom ulju. Maslinjaci, kao najvažniji i ambijentalno najdragocjeniji dio potkunjica (tradicionalne seoske bašte), čuvaju se u postojećoj formi, sa izvornim suvomeđama i terasama. Nije dozvoljena izgradnja staza ili betoniranje ovih površina. Suvomeđe, suhozidi, podzidi i terase se ne smiju rušiti. Dozvoljena je njihova rekonstrukcija isključivo tradicionalnim načinom zidanja (u suvo).

Obavezno je da se sve masline sačuvaju, a da se pojedina stabla maslina i drugi vrijedni primjerci zelenila, ukoliko je to zaista neophodno, presađe na novu poziciju u okviru iste urbanističke parcele uz neophodno pribavljanje odobrenja. Odobrenje za presađivanje maslina u maslinjaku izdaje organ lokalne uprave nadležan za poslove poljoprivrede – Sekretarijat za privredu opštine Budva, u roku od 30 dana od dana podnošenja zahtjeva za presađivanje. **Sječenje i presađivanje maslina starih preko 100 godina je zabranjeno na osnovu člana 15. Zakona o maslinarstvu i maslinovom ulju** („Službeni list CG“, 45/14). Kada su u pitanju zaštićene biljne i životinjske vrste postupati u skladu sa Rješenjem o štavljanju pod zaštitu rijetkih, proriđenih, endemičnih i ugroženih biljnih i životinjskih vrsta („Službeni list SRCG“, 36/82). Rješenje je dostupno na sajtu Agencije za zaštitu životne sredine: www.epa.org.me

Ukoliko sa prilikom iskopa terena za izgradnju saobraćajnica i objekata naiđe na eventualne paleontološke ili mineraloške nalaze, koji predstavljaju geonasljeđe, obavezno je prekinuti radove, obavjestiti Agenciju, kako bi njihovi stručnjaci prikupili nalaze, odnosno izvršili neophodna istraživanja.

14. USLOVI I MJERE ZAŠTITE NEPOKRETNIH OBJEKATA UPISANIH U REGISTAR KULTURNIH DOBARA CRNE GORE I NJIHOVE ZAŠTIĆENE OKOLINE

U okviru plana, odnosno predmetne lokacije, nema objekata koji su u popisu registrovanih spomenika kulture.

U slučaju kada se u okviru predmetne lokacije nalazi ili je u neposrednoj blizini registrovani spomenik kulture, prema kome se treba upravljati shodno Zakonu o zaštiti kulturnih dobara („Službeni list CG“ br. 49/10 i 40/11, 44/17), ovaj Sekretarijat po službenoj dužnosti pribavlja konzervatorske uslove u skladu sa članom 102 Zakona o zaštiti kulturnih dobara. Konzervatorski uslovi čine osnov za izradu konzervatorskog projekta u skladu sa članom 103 istog zakona. Na konzervatorski projekat se pribavlja saglasnost Uprave za zaštitu kulturnih dobara Crne Gore.

15. POTREBA IZRADA URBANISTIČKOG PROJEKTA

Za naselja i dijelove naselja koji predstavljaju nepokretna kulturna dobra od međunarodnog i nacionalnog značaja je obavezno donošenje urbanističkog projekta, što nije slučaj u ovom predmetu.

16. USLOVI ZA PRIKLJUČENJE OBJEKATA NA INFRASTRUKTURU I POSEBNI TEHNIČKI USLOVI

Prikazani su na izvodu iz DUP-a: karta vodovoda i kanalizacije, karta elektroenergetske mreže i postrojenja i karta telekomunikacija. Detaljnije tehničke uslove za priključenje ovaj Sekretarijat, po službenoj dužnosti, pribavlja za investitora.

Prilikom projektovanja, obaveza Projektanta je da poštuje tehničke preporuke EPCG koje su dostupne na sajtu www.epcg.me i propise koji se odnose na zaštitu i izgradnju elektronske komunikacione infrastrukture i elektronskih komunikacionih mreža, odnosno Zakona o elektronskim komunikacijama („Službeni list Crne Gore“ broj 40/13, 56/13, 2/17 i 49/19) i ostalih propisa koji su doneseni na osnovu njega, a koji se nalaze na sajtu www.ekip.me/regulativa/.

Podaci o postojećem stanju elektronske komunikacione infrastrukture nalaze se na sajtu <http://ekinfrastuktura.ekip.me/ekip.me>.

Za pristupanje georeferenciranoj bazi podataka elektronske komunikacione infrastrukture moguće je putem otvaranja korisničkog naloga na web portalu Agencije za telekomunikacije i poštansku djelatnost <http://ekinfrastuktura.ekip.me/ekip/login.jsp>.

Vodovodne i kanalizacione, elektro i tk instalacije u objektu i izvan njega projektovati u skladu sa važećim propisima i standardima, a priključenje objekta na naseljske infrastrukturne sisteme projektovati prema uslovima dobijenim od nadležnih javnih preduzeća i tretirati ih kroz idejna rješenja urbanističke parcele.

U slučaju kada je za predmetnu parcelu planom predviđen prilaz sa magistralnog puta, ovaj Sekretarijat po službenoj dužnosti, za investitora traži i tehničke uslove od Direkcije za saobraćaj, shodno članu 16. Zakona o putevima ("Službeni list RCG" broj 42/04).

U slučaju kada se u okviru predmetne urbanističke parcele nalazi zaštitni pojas ili cjevovod regionalnog vodovoda, ovaj Sekretarijat po službenoj dužnosti, za investitora traži i tehničke uslove od Regionalnog vodovoda Crnogorsko primorje. Na osnovu člana 32 Pravilnika o određivanju i održavanju zona i pojaseva sanitarne zaštite i ograničenjima u tim zonama ("Službeni list CG" br. 66/09), pojas sanitarne zaštite određuje se oko glavnih cjevovoda i u zavisnosti od konfiguracije terena iznosi 2,0m od osovine cjevovoda sa obje strane. U pojasu zaštite nije dozvoljena izgradnja objekata, postavljanje uređaja i vršenje radnji koje na bilo koji način mogu zagaditi vodu ili ugroziti stabilnost cjevovoda.

Sastavni dio ovih urbanističko tehničkih uslova su posebni uslovi za izradu projektna dokumentacije izdati od strane nadležnih službi – DOO Vodovod i kanalizacija Budve.

17. USLOVI ZA OBJEKTE KOJI MOGU DA UTIČU NA PROMJENE U VODNOM REŽIMU

Investitor je dužan da radi izrade tehničke dokumentacije za izgradnju novog ili rekonstrukciju postojećeg objekta i izvođenje geoloških istraživanja i drugih radnji koje mogu trajno, povremeno ili privremeno uticati na promjene u vodnom režimu pribaviti vodne uslove, u skladu sa članom 114 Zakona o vodama ("Službeni list RCG" br. 27/07, "Službeni list CG" br. 73/10, 32/11, 47/11, 48/11 i 52/16). Pribavljanje vodnih uslova nije potrebno za korišćenje vode koja ne prelazi obim opšte upotrebe vode i u slučaju kada novi ili rekonstruisani stambeni objekat ili manji poslovni i drugi objekat (koji se gradi u skladu sa odgovarajućim prostornim planskim dokumentom) koji se priključuje na Javni vodovod i kanalizaciju, a vodu za potrebe objekta koristi samo za piće i sanitarne potrebe.

18. USLOVI ZA OBJEKTE KOJI MOGU DA UTIČU NA BEZBJEDNOST VAZDUŠNOG SAOBRAĆAJA

U okviru DUP-a ne postoji zona ograničenja prepreka aerodroma. Za privremene ili stalne objekte ili djelove objekta, van zone ograničenja prepreka aerodroma, čija je visina veća od 45m, potrebno je od Agencije za civilno vazduhoplovstvo Crne Gore dobiti saglasnost za izgradnju i postavljanje, kao i uslove za označavanje i održavanje. (Sigurnosni nalog broj 2016/001 rev 00, datum stupanja na snagu 01.08.2016.godine).

19. SAOBRAĆAJNI USLOVI

Uslovi priključenja na kolsku saobraćajnicu prikazani su na izvodu iz DUP-a: karta saobraćaja.

Urbanistička parcela mora imati obezbjeđen kolski pristup sa gradske saobraćajnice ili javnog puta. Izuzetno, u starim gradskim jezgrima u kojima ne postoji mogućnost obezbjeđivanja kolskog pristupa, urbanističkoj parceli se može obezbjeđiti samo pješački pristup sa gradske saobraćajnice ili javnog puta (član 51 Zakona o planiranju prostora i izgradnji objekata).

Obaveza svakog korisnika i investitora je da u okviru svoje urbanističke parcele ili katastarske parcele stacionira vozila prema normativu 1,1 parking mjesto po stanu ili turističkom apartmanu, uz otvorene mogućnosti da to razrješi na različite načine: podrumaska garaža (u više nivoa), suterenska

garaža, parkiranje na pločama iznad podruma ili suterena, izgradnja spratnih garaža, ako za to postoje neophodni tehnički uslovi i programski zahtjevi .
Najveći dopušteni indeks zauzetosti podzemne etaže iznosi 1.0 (100%) (tekstualni dio DUP-a, strana 251).

20. USLOVI ZA NESMETANO KRETANJE INVALIDNIH LICA

Obezbijediti nesmetani pristup, kretanje, boravak i rad lica smanjene pokretljivosti, shodno Pravilniku o bližim uslovima i načinu prilagođavanja objekata za pristup i kretanje lica smanjene pokretljivosti i lica sa invaliditetom („Službeni list Crne Gore“ br. 43/13 i 44/15).

Na svakih deset jedinica mora se obezbijediti najmanje jedna stambena jedinica za nesmetan pristup, kretanje, boravak i rad lica smanjene pokretljivosti i lica sa invaliditetom. (član 6. Pravilnika).

U slučaju da objekat ima poslovni prostor u prizemlju ili više od 10 stambenih jedinica, obezbijediti nesmetani pristup, kretanje, boravak i rad lica smanjene pokretljivosti, shodno Pravilniku o bližim uslovima i načinu prilagođavanja objekata za pristup i kretanje lica smanjene pokretljivosti i lica sa invaliditetom, („Službeni list CG“ broj 43/13 i 44/15).

Obavezna primjena elemenata pristupačnosti, propisana članom 46. Pravilnika, predviđa: za stambene objekte je iz člana 17, 18, 23 i 40; a za stambeno-poslovne iz člana 17, 18 i 23 plus dio objekta poslovne namjene mora sadržati elemente pristupačnosti u zavisnosti od namjene poslovnog prostora, **a za hotele elemente pristupačnosti iz člana 17, 18, 20, 22, 36 i 40.**

21. USLOVI ZA RACIONALNO KORIŠĆENJE ENERGIJE

Shodno Zakonu o energetskej efikasnosti („Službeni list CG“ broj 29/10) i Pravilniku o minimalnim zahtjevima energetske efikasnosti zgrada („Službeni list CG“ broj 75/15) projektovanjem i izgradnjom objekata treba postići smanjenje gubitaka toplote iz objekata, poboljšanje toplotne izolacije spoljnih elemenata, povećanje toplotne efikasnosti pravilnom orijentacijom objekata i korišćenjem sunčeve energije, korišćenje obnovljivih izvora energije, te povećanje energetske efikasnosti sisteme grejanja.

Sadržaj Elaborata energetske efikasnosti objekta propisan je Pravilnikom o sadržaju elaborata energetske efikasnosti zgrada („Službeni list CG“ broj 47/13).

Analizirati lokaciju, orijentaciju i oblik kuće. Primjeniti visok nivo toplotne izolacije kompletnog spoljnog omotača objekta i izbjegavati toplotne mostove. U cilju racionalnog korišćenja energije treba iskoristiti sve mogućnosti smanjenja korišćenja energije u objektima. Pri izgradnji objekata koristiti savremene termoizolacione materijale, kako bi se smanjila potrošnja toplotne energije.

Iskoristiti toplotne dobitke od sunca i zaštititi se od pretjeranog osunčanja. Koristiti održive sisteme protiv pretjerane insolacije – zasjena škurama, pergolama, zelenilom i slično, kako bi se smanjila potrošnja energije za vještačku klimatizaciju. Drvoredima i gustim zasadima smanjiti uticaj vjetrova i obezbijediti neophodnu zasjenu u letnjim mjesecima. Nisko energetske tehnologije za grijanje i hlađenje se trebaju koristiti gdje god je to moguće. Pri proračunu koeficijenata prolaza toplote objekata uzeti vrijednosti za 30-25% niže od maksimalno dozvoljenih vrijednosti dozvoljenih za ovu klimatsku zonu.

Sunčani kolektori treba da budu skladno oblikovani i ukomponovani na najmanje uočljivim mjestima na objektu. Koristiti održive sisteme protiv prekomjerne insolacije (zasjenu škurama, građevinskim elementima, zelenilom i slično) kako bi se smanjila potrošnja energije za vještačku klimatizaciju. održivost fotovoltacionih ćelija treba ispitati u svrhu snabdevanja niskonaponskom strujom za rasvjetu naselja, kao i druge mogućnosti, poput punjenja električnih vozila.

U cilju stimulisanja izgradnje energetski efikasnih objekata koji koriste solarnu energiju, Opština Budva je, Odlukom o naknadi za komunalno opremanje gradskog zemljišta („Službeni list CG – opštinski propisi“, broj 01/15), predvidjela da se naknada umanjuje za 200€ po 1m² ugrađenog solarnog kolektora – panela.

Neposredna blizina mora uslovljava relativno mala godišnja kolebanja temperature vazduha – godišnja temperaturna amplituda iznosi 16,4°C. Ipak ističe se visoka temperatura ljetnjih mjeseci u toku kojih se javlja prosječno 25 dana sa žegom (30°C i više). Za potrebe proračuna koristiti podatke Hidrometeorološkog zavoda o klimatskim i hidrološkim karakteristikama zone u kojoj se nalazi predmetna lokacija.

22. USLOVI ZA ODVOŽENJE ČVRSTOG OTPADA

Mjesta za postavljanje kontejnera za smeće predvideti na urbanističkoj parceli. Nije dozvoljeno postavljanje kontejnera na površinama namijenjenim za parkiranje vozila. Mjesta u objektu ili niše za postavljanje kontejnera za smeće kao i njihov potreban broj predvidjeti u saradnji sa nadležnim komunalnim preduzećem, a imajući u vidu produkciju čvrstog komunalnog otpada. Pri tome voditi računa o porastu broja korisnika prostora tokom ljetnjih mjeseci, pa stoga broj kontejnera i periodiku njihovog praznjenja prilagoditi količini smeća. Poštujući prethodne uslove mjesta za postavljanje kontejnera za smeće trebaju biti što bliže javnim saobraćajnicama uz minimalnu denivelaciju (bez ivičnjaka) u odnosu na saobraćajnicu, sa padom od 5 % prema saobraćajnici. Niše za postavljanje kontejnera za smeće moguće je sa tri strane vizuelno izolovati zelenilom ili zidanim ogradama čija visina ne može biti veća od 1,50 m

Način i mjesto odlaganja čvrstog otpada regulisati sa DDO Komunalno Budva, sklapanjem Ugovora o odvozu komunalnog otpada, u skladu sa članom 22, 24 i 26 Odluke o komunalnom redu na teritoriji Opštine Budva (Službeni list Opštine Budva br. 09/09).

23. MOGUĆNOST FAZNE IZGRADNJE

Za objekat:

Na osnovu Zakona o planiranju prostora i izgradnji objekata i člana 76 kroz izradu idejnog rješenja može se odrediti faznost gradnje (tehničko-tehnološka i funkcionalna cjelina) objekata. Dozvoljena je fazna izgradnja, tako da konačno izgrađeni objekat ne prelazi maksimalne propisane površine pod objektom i spratnost, a ove vrijednosti mogu biti i manje.

Za urbanističku parcelu ili više urbanističkih parcela:

Na osnovu UT uslova, kod urbanističkih parcela na kojima je planom predviđena izgradnja više objekata, potrebno je uraditi revidovano idejno rješenje kompletne urbanističke parcele ili više susjednih urbanističkih parcela (čl. 76 važećeg Zakona), Idejnim rješenjem se utvrđuje generalna koncepcija za izgradnju objekata, a naročito: uklapanje objekta u prostor, položaj objekta u okviru lokacije i prema susjednim objektima.

Za građenje na dijelu urbanističke parcele:

Članom 237 važećeg zakona je predviđeno da se do donošenja Plana generalne regulacije Crne Gore može graditi na dijelu urbanističke parcele, ako nedostajući dio urbanističke parcele ne utiče na funkcionalnost i pristup objektu i uz uslov da se urbanistički parametri za cijelu urbanističku parcelu umanje za nedostajući dio.

Kroz izradu idejnog rješenja provjeriti, da li predmetna izgradnja na dijelu urbanističke parcele, na bilo koji način ugrožava valorizaciju preostalog dijela urbanističke parcele.

24. NAPOMENA

Tekstualni i grafički dio predmetnih planova, kojim su propisani način izgradnje objekata, uslovi za priključenje na infrastrukturu i uslovi za uređenje urbanističke parcele, sastavni su dio urbanističko-tehničkih uslova i dostupni su na sajtu www.planovidozvole.mrt.gov.me/LAMP/PlanningDocument?m=BD i www.budva.me

Investitor može gradi objekat na osnovu prijave, kod nadležne Urbanističko-građevinske inspekcije i sledeće dokumentacije propisane članom 91 važećeg zakona:

- Saglasnost glavnog gradskog arhitekta na idejno rješenje
- Ovjerenog glavnog projekta

- Izvještaja o pozitivnoj reviziji glavnog projekta
- Dokaza o osiguranju od odgovornosti projektanta koji je izradio odnosno revidenta koji je revidovao glavni projekat u skladu sa Zakonom o planiranju prostora i izgradnji objekata i Uredbi o minimalnoj sumi osiguranja od profesionalne odgovornosti u oblasti izgradnje objekata (Sl. list CG broj 68/17)
- Ugovora o angažovanju izvođača radova
- Ugovora o angažovanju stručnog nadzora
- Dokaza o pravu svojine na zemljištu, odnosno drugom pravu na građenje na zemljištu ili dokaz o pravu svojine na objektu, odnosno drugom pravu na građenje, ako se radi o rekonstrukciji objekta

Sadržaj idejnog rješenja definisan je Stručnim uputsvom Ministarstava održivog razvoja i turizma, broj 101-26/99 od 14.03.2018.godine. Način podnošenja zahtjeva glavnom državnom arhitekti, za davanje saglasnosti na idejno rješenje preciziran je Obavještenjem MORT-a od 21.12.2017.godine. Uputstvo i Obavještenje su dostupni na sajtu Ministarstava održivog razvoja i turizma: <http://www.mrt.gov.me/rubrike/zakonska-regulativa/137389/Zakonska-regulativa-iz-oblasti-planiranja-prostora.html>

Idejni odnosno glavni projekat, mora biti urađen u skladu sa članom 7 Pravilnika o načinu izrade i sadržini tehničke dokumentacije ("Službeni list CG" broj 44/18) u elektronskoj formi plus 1 primjerak u analognoj formi za potrebe izvođenja radova na gradilištu.

Shodno Članu 74, stav 5 i 8 Zakona o planiranju prostora i izgradnji objekata ("Službeni list CG" broj 64/17, 44/18 i 63/18), u slučaju da organ za izdavanje posebnih tehničkih uslova / vodnih uslova / konzervatorskih uslova ne odgovori na službeni zahtjev ovog Sekretarijata u roku od 15 dana od dana prijema zahtjeva, smatraće se da je saglasan sa urbanističko-tehničkim uslovima utvrđenim na osnovu planskog dokumenta.

25. PRILOZI

Kopije grafičkog i tekstualnog dijela predmetnih planova,
List nepokretnosti, Kopija katastarskog plana,
Tehnički uslovi DOO Vodovod i Kanalizacija Budva

Samostalni savjetnik I
mr Mladen Ivanović dip.inž.arh.

Dostavljeno:

- Podnosiocu zahtjeva
- Urbanističko-građevinskoj inspekciji
- a/a



CRNA GORA
UPRAVA ZA NEKRETNINE
PODRUČNA JEDINICA: BUDVA
Broj: 917-104-dj-2045/20
Datum: 28.12.2020.



Katastarska opština: BEČIĆI
Broj lista nepokretnosti:
Broj plana: 5
Parcele: 973, 974

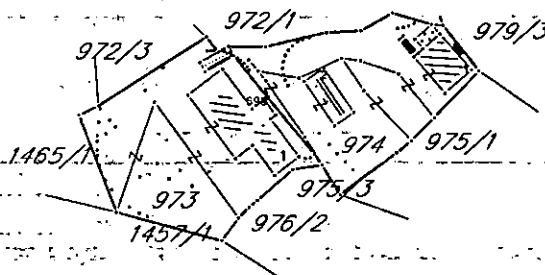
KOPIJA PLANA

Razmjera 1: 1000



4
682
600
6
571
700


4
682
600
6
571
800



4
682
500
6
571
700

4
682
500
6
571
800

IZVOD IZ DIGITALNOG PLANA
Obradio: *M. M. M. M.*



Ovjerava
Službeno lice:

UPRAVA ZA NEKRETNINE

PODRUČNA JEDINICA
 BUDVA

Broj: 104-919-14067/2020
 Datum: 25.12.2020.
 KO: BEČIĆI


Na osnovu člana 173 Zakona o državnom premjeru i katastru nepokretnosti ("Sl. list RCG" br. 29/07, "Sl. list CG" br. 73/10, 032/11, 040/11, 043/15, 037/17 i 17/18), postupajući po zahtjevu OPŠTINA BUDVA SEKRETARIJAT ZA URBANIZAM I ODRŽIVI RAZVOJ, , za potrebe UTU izdaje se

LIST NEPOKRETNOSTI 401 - IZVOD

Podaci o parcelama									
Broj	Podbroj	Broj zgrade	Plan Skica	Datum upisa	Potes ili ulica i kućni broj	Način korišćenja Osnov sticanja	Bon. klasa	Površina m ²	Prihod
973			5 5		BEČIĆI	Voćnjak 2. klase		399	13.29
973	1		5 5		BEČIĆI	Porodična stambena zgrada		85	0.00
974			5 5		BEČIĆI	Voćnjak 2. klase		354	11.79
974	1		5 5		BEČIĆI	Porodična stambena zgrada		36	0.00
974	2		5 5		BEČIĆI	Pomoćna zgrada		23	0.00
Ukupno								897	25.07

Podaci o vlasniku ili nosiocu			
Matični broj - ID broj	Naziv nosioca prava - adresa i mjesto	Prava	Obim prava
0801966237018	ČETKOVIĆ OLIVERA BEČIĆI-BUDVA BEČIĆI Bečići	Korišćenje	1/1

Podaci o objektima i posebnim djelovima						
Broj Podbroj	Broj zgrade	Način korišćenja Osnov sticanja Sobnost	PD Godina izgradnje	Spratnost/ Sprat Površina	Prava Vlasnik ili nosilac prava Adresa, Mjesto	
973	1	Porodična stambena zgrada	982	P1 85	Svojina ČETKOVIĆ OLIVERA BEČIĆI-BUDVA BEČIĆI Bečići	1/1 0801966237018
973	1	Stambeni prostor 30	1	P 63	Svojina ČETKOVIĆ OLIVERA BEČIĆI-BUDVA BEČIĆI Bečići	1/1 0801966237018
973	1	Stambeni prostor 30	2	P1 68	Svojina ČETKOVIĆ OLIVERA BEČIĆI-BUDVA BEČIĆI Bečići	1/1 0801966237018
974	1	Porodična stambena zgrada	970	P1 36	Svojina ČETKOVIĆ OLIVERA BEČIĆI-BUDVA BEČIĆI Bečići	1/1 0801966237018
974	1	Stambeni prostor 20	1	P 29	Svojina ČETKOVIĆ OLIVERA BEČIĆI-BUDVA BEČIĆI Bečići	1/1 0801966237018
974	1	Stambeni prostor 20	2	P1 29	Svojina ČETKOVIĆ OLIVERA BEČIĆI-BUDVA BEČIĆI Bečići	1/1 0801966237018
974	2	Pomoćna zgrada	0	P 23	Svojina ČETKOVIĆ OLIVERA BEČIĆI-BUDVA BEČIĆI Bečići	1/1 0801966237018



Podaci o teretima i ograničenjima							
Broj	Podbroj	Broj zgrade	PD	Redni broj	Način korišćenja	Datum upisa Vrijeme upisa	Opis prava
973				1	Voćnjak 2. klase	06/08/2018 14:21	Zabilježba neposredne izvršnosti notarskog zapisa UGOVORA O ZAJEDNICKOJ IZGRADNJI KUPOPRODAJI NOTARA BRANKE VUKSANOVIĆ IZ BUDVE UZZ 819/18.OD 10.7.2018.G.ZAKLJUČENOG IZMEĐU ČETKOVIĆ OLIVERE IZ BUDVE KAO PRVE UGOV.STRANE „NIKIĆ„DOO PG.KAO DRUGE UGOVORNE STRANE I ĐETKOVIĆ DRAGANA IZ BD KAO TREĆEG PRISUTNOG LICA „A O REGUL. ODNOSA POVODOM IZGRADNJE STAMB./POSL.ZGR. NA URB.PARC.68.1 BLOK 68 A DUP-a BEČICI UZ ZABILJEŽBU ZABRANE OTUĐENJA I OPTEREĆENJA NEPOKRET.BEZ SAGLASNOSTI DRUGE UGOV. STRANE.
973				2	Voćnjak 2. klase	16/09/2020 14:42	Predbilježba PRAVA KORIŠĆENJA 1/1 U KORIST D.O.O.„NIKIĆ„, PODGORICA -UGOVORA O KUPOPRODAJI NEPOKRET.UZZ BR.834/20 OD 7.9.2020.G U FORMI NOTARSKOG ZAPISA VUKSANOVIĆ BRANKE
973	1			1	Porodična stambena zgrada	16/09/2020 14:43	Predbilježba PRAVA KORIŠĆENJA 1/1 U KORIST D.O.O.„NIKIĆ„, PODGORICA -UGOVORA O KUPOPRODAJI NEPOKRET.UZZ BR.834/20 OD 7.9.2020.G U FORMI NOTARSKOG ZAPISA VUKSANOVIĆ BRANKE
973	1			1	Porodična stambena zgrada	06/08/2018 14:21	Zabilježba neposredne izvršnosti notarskog zapisa UGOVORA O ZAJEDNICKOJ IZGRADNJI KUPOPRODAJI NOTARA BRANKE VUKSANOVIĆ IZ BUDVE UZZ 819/18.OD 10.7.2018.G.ZAKLJUČENOG IZMEĐU ČETKOVIĆ OLIVERE IZ BUDVE KAO PRVE UGOV.STRANE „NIKIĆ„DOO PG.KAO DRUGE UGOVORNE STRANE I ĐETKOVIĆ DRAGANA IZ BD KAO TREĆEG PRISUTNOG LICA „A O REGUL. ODNOSA POVODOM IZGRADNJE STAMB./POSL.ZGR. NA URB.PARC.68.1 BLOK 68 A DUP-a BEČICI UZ ZABILJEŽBU ZABRANE OTUĐENJA I OPTEREĆENJA NEPOKRET.BEZ SAGLASNOSTI DRUGE UGOV. STRANE.
973	1			2	Porodična stambena zgrada	16/09/2020 14:42	Predbilježba PRAVA KORIŠĆENJA 1/1 U KORIST D.O.O.„NIKIĆ„, PODGORICA -UGOVORA O KUPOPRODAJI NEPOKRET.UZZ BR.834/20 OD 7.9.2020.G U FORMI NOTARSKOG ZAPISA VUKSANOVIĆ BRANKE
974				1	Voćnjak 2. klase	06/08/2018 14:21	Zabilježba neposredne izvršnosti notarskog zapisa UGOVORA O ZAJEDNICKOJ IZGRADNJI KUPOPRODAJI NOTARA BRANKE VUKSANOVIĆ IZ BUDVE UZZ 819/18.OD 10.7.2018.G.ZAKLJUČENOG IZMEĐU ČETKOVIĆ OLIVERE IZ BUDVE KAO PRVE UGOV.STRANE „NIKIĆ„DOO PG.KAO DRUGE UGOVORNE STRANE I ĐETKOVIĆ DRAGANA IZ BD KAO TREĆEG PRISUTNOG LICA „A O REGUL. ODNOSA POVODOM IZGRADNJE STAMB./POSL.ZGR. NA URB.PARC.68.1 BLOK 68 A DUP-a BEČICI UZ ZABILJEŽBU ZABRANE OTUĐENJA I OPTEREĆENJA NEPOKRET.BEZ SAGLASNOSTI DRUGE UGOV. STRANE.
974				2	Voćnjak 2. klase	17/09/2020 7:26	Predbilježba PRAVA KORIŠĆENJA 1/1 U KORIST D.O.O.„NIKIĆ„, PODGORICA -UGOVORA O KUPOPRODAJI NEPOKRET.UZZ BR.834/20 OD 7.9.2020.G U FORMI NOTARSKOG ZAPISA VUKSANOVIĆ BRANKE
974	1			1	Porodična stambena zgrada	06/08/2018 14:21	Zabilježba neposredne izvršnosti notarskog zapisa UGOVORA O ZAJEDNICKOJ IZGRADNJI KUPOPRODAJI NOTARA BRANKE VUKSANOVIĆ IZ BUDVE UZZ 819/18.OD 10.7.2018.G.ZAKLJUČENOG IZMEĐU ČETKOVIĆ OLIVERE IZ BUDVE KAO PRVE UGOV.STRANE „NIKIĆ„DOO PG.KAO DRUGE UGOVORNE STRANE I ĐETKOVIĆ DRAGANA IZ BD KAO TREĆEG PRISUTNOG LICA „A O REGUL. ODNOSA POVODOM IZGRADNJE STAMB./POSL.ZGR. NA URB.PARC.68.1 BLOK 68 A DUP-a BEČICI UZ ZABILJEŽBU ZABRANE OTUĐENJA I OPTEREĆENJA NEPOKRET.BEZ SAGLASNOSTI DRUGE UGOV. STRANE.
974	1			2	Porodična stambena zgrada	17/09/2020 7:26	Predbilježba PRAVA KORIŠĆENJA 1/1 U KORIST D.O.O.„NIKIĆ„, PODGORICA -UGOVORA O KUPOPRODAJI NEPOKRET.UZZ BR.834/20 OD 7.9.2020.G U FORMI NOTARSKOG ZAPISA VUKSANOVIĆ BRANKE



Podaci o teretima i ograničenjima							
Broj	Podbroj	Broj zgrade	PD	Redni broj	Način korišćenja	Datum upisa Vrijeme upisa	Opis prava
974		2		1	Pomoćna zgrada	17/09/2020 7:27	Predbiljezba PRAVA KORIŠĆENJA 1/1 U KORIST D.O.O.,NIKIĆ., PODGORICA -UGOVORA O KUPOPRODAJI NEPOKRET.UZZ BR.834/20 OD 7.9.2020.G U FORMI NOTARSKOG ZAPISA VUKSANOVIC BRANKE
974		2		1	Pomoćna zgrada	06/08/2018 14:21	Zabilježba neposredne izvrsnosti notarskog zapisa UGOVORA O ZAJEDNICKOJ IZGRADNJI KUPOPRODAJI NOTARA BRANKE VUKSANOVIC IZ BUDVE UZZ 819/18.OD 10.7.2018.G.ZAKLJUCENOG IZMEĐU CETKOVIC OLIVERE IZ BUDVE KAO PRVE UGOV.STRANE „NIKIĆ„DOO PG.KAO DRUGE UGOVORNE STRANE I ĐETKOVIC DRAGANA IZ BD KAO TREĆEG PRISUTNOG LICA „A O REGUL. ODNOSA POVODOM IZGRADNJE STAMB./POSL.ZGR. NA URB.PARC.68.1 BLOK 68 A DUP-a BEČIĆI UZ ZABILJEZBU ZABRANE OTUĐENJA I OPTEREĆENJA NEPOKRET.BEZ SAGLASNOSTI DRUGE UGOV. STRANE.
974		2		2	Pomoćna zgrada	17/09/2020 7:27	Predbiljezba PRAVA KORIŠĆENJA 1/1 U KORIST D.O.O.,NIKIĆ., PODGORICA -UGOVORA O KUPOPRODAJI NEPOKRET.UZZ BR.834/20 OD 7.9.2020.G U FORMI NOTARSKOG ZAPISA VUKSANOVIC BRANKE

Naplata takse je oslobođena na osnovu člana 17 Zakona o administrativnim taksama ("Sl.list CG, br. 18/19). Naplata naknade oslobođena je na osnovu člana 174 Zakona o državnom premjeru i katastru nepokretnosti ("Sl. list RCG" br. 29/07, "Sl. list CG" br. 73/10, 032/11, 040/11, 043/15, 037/17 i 17/18).

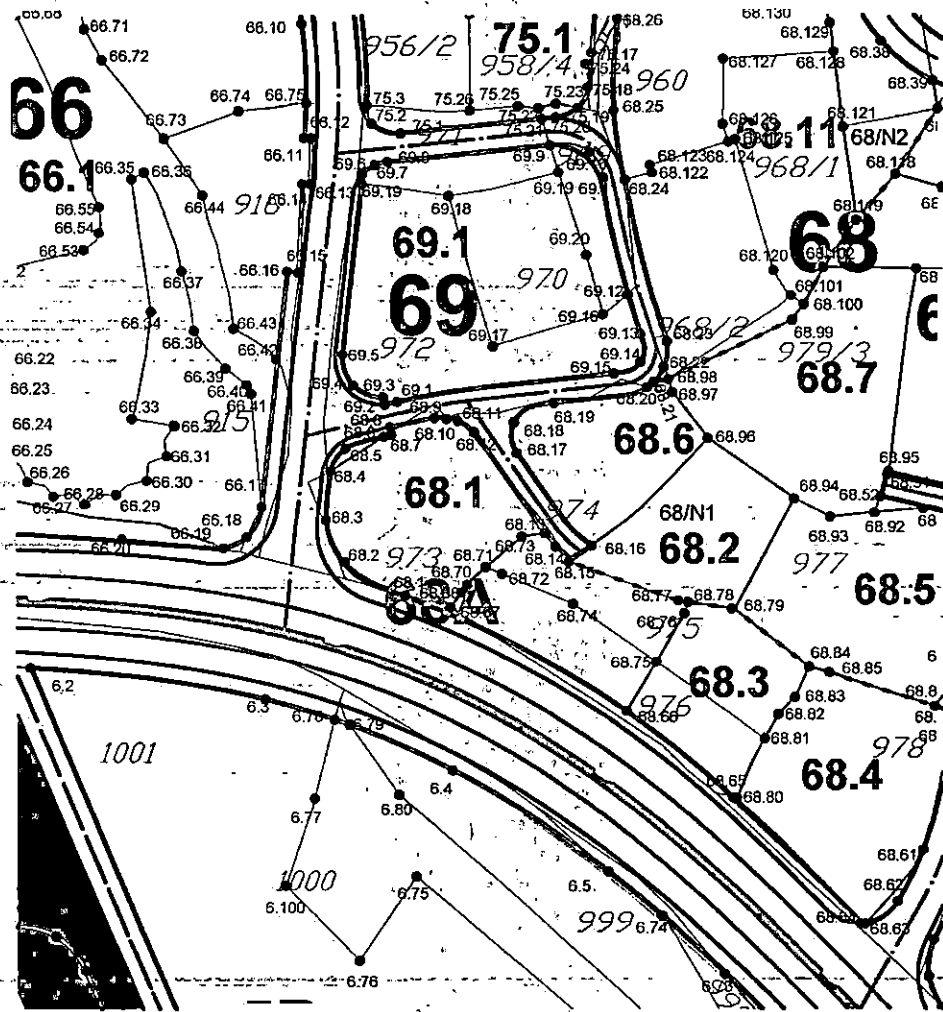


Načelnica: 4

BRANKA TOMAŠEVIĆ

SPISAK PODNIJETIH ZAHTJEVA NA NEPOKRETNOSTIMA

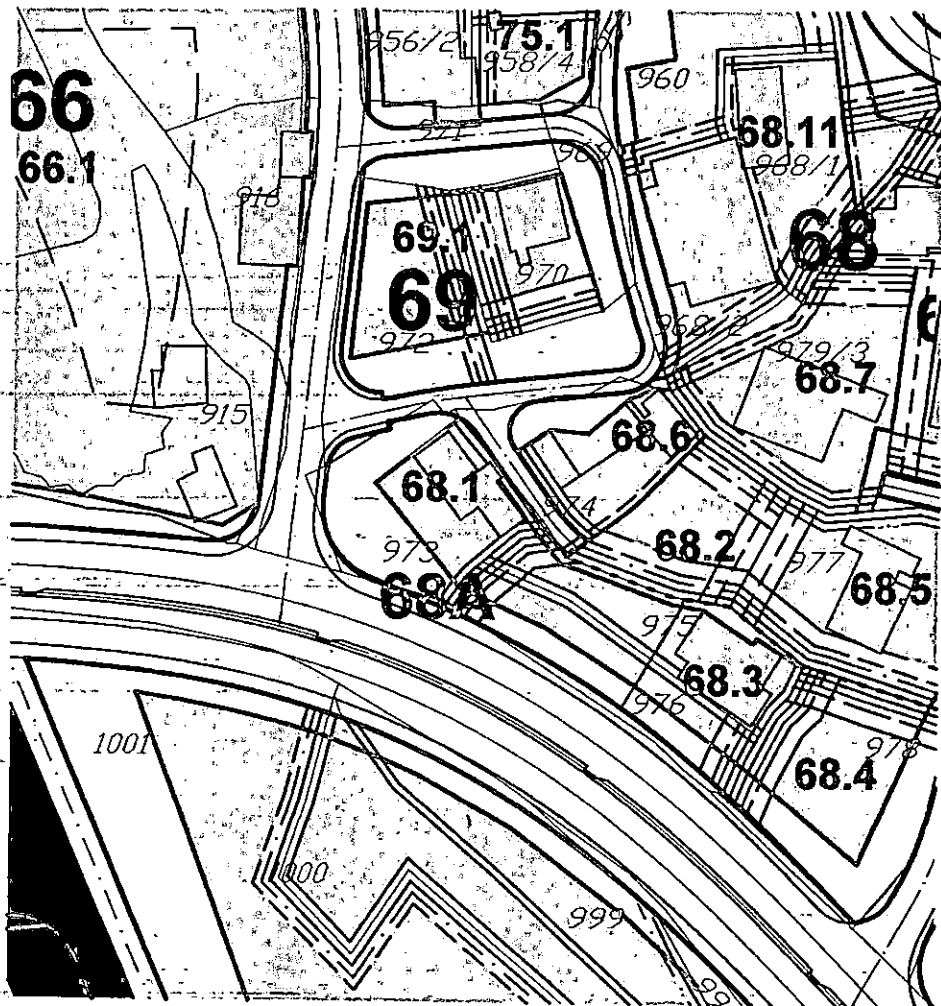
Br. parcele podbroj	Zgrada	Predmet	Datum i vrijeme	Podnosilac	Sadržina
	PD				
973/0		104-2-954-3490/1-2015	14.08.2015	ČETKOVIĆ OLIVERA	ZA UPIS U KATASTAR NA KP 973 , LN 401 KO BEČIĆI, BR. 06-061-U-692/27, 06-061-U-482/11
973/0	1 1	104-2-954-3490/1-2015	14.08.2015	ČETKOVIĆ OLIVERA	ZA UPIS U KATASTAR NA KP 973 , LN 401 KO BEČIĆI, BR. 06-061-U-692/27, 06-061-U-482/11
973/0	1 2	104-2-954-3490/1-2015	14.08.2015	ČETKOVIĆ OLIVERA	ZA UPIS U KATASTAR NA KP 973 , LN 401 KO BEČIĆI, BR. 06-061-U-692/27, 06-061-U-482/11
973/0	1	104-2-954-3490/1-2015	14.08.2015	ČETKOVIĆ OLIVERA	ZA UPIS U KATASTAR NA KP 973 , LN 401 KO BEČIĆI, BR. 06-061-U-692/27, 06-061-U-482/11
974/0		104-2-954-3490/1-2015	14.08.2015	ČETKOVIĆ OLIVERA	ZA UPIS U KATASTAR NA KP 973 , LN 401 KO BEČIĆI, BR. 06-061-U-692/27, 06-061-U-482/11
974/0	1 1	104-2-954-3490/1-2015	14.08.2015	ČETKOVIĆ OLIVERA	ZA UPIS U KATASTAR NA KP 973 , LN 401 KO BEČIĆI, BR. 06-061-U-692/27, 06-061-U-482/11
974/0	1 2	104-2-954-3490/1-2015	14.08.2015	ČETKOVIĆ OLIVERA	ZA UPIS U KATASTAR NA KP 973 , LN 401 KO BEČIĆI, BR. 06-061-U-692/27, 06-061-U-482/11
974/0	1	104-2-954-3490/1-2015	14.08.2015	ČETKOVIĆ OLIVERA	ZA UPIS U KATASTAR NA KP 973 , LN 401 KO BEČIĆI, BR. 06-061-U-692/27, 06-061-U-482/11
974/0	2	104-2-954-3490/1-2015	14.08.2015	ČETKOVIĆ OLIVERA	ZA UPIS U KATASTAR NA KP 973 , LN 401 KO BEČIĆI, BR. 06-061-U-692/27, 06-061-U-482/11



IZVOD IZ DUP-a BEČIĆI
 (Službeni list CG-opštinski propisi br.01/09)
Karta parcelacija sa koordinatama

R= 1:1000
 mr Mladen Ivanović dipl. inž. arh.

[Handwritten signature]
 Budva 16.02.2022



IZVOD IZ DUP-a BEČIĆI

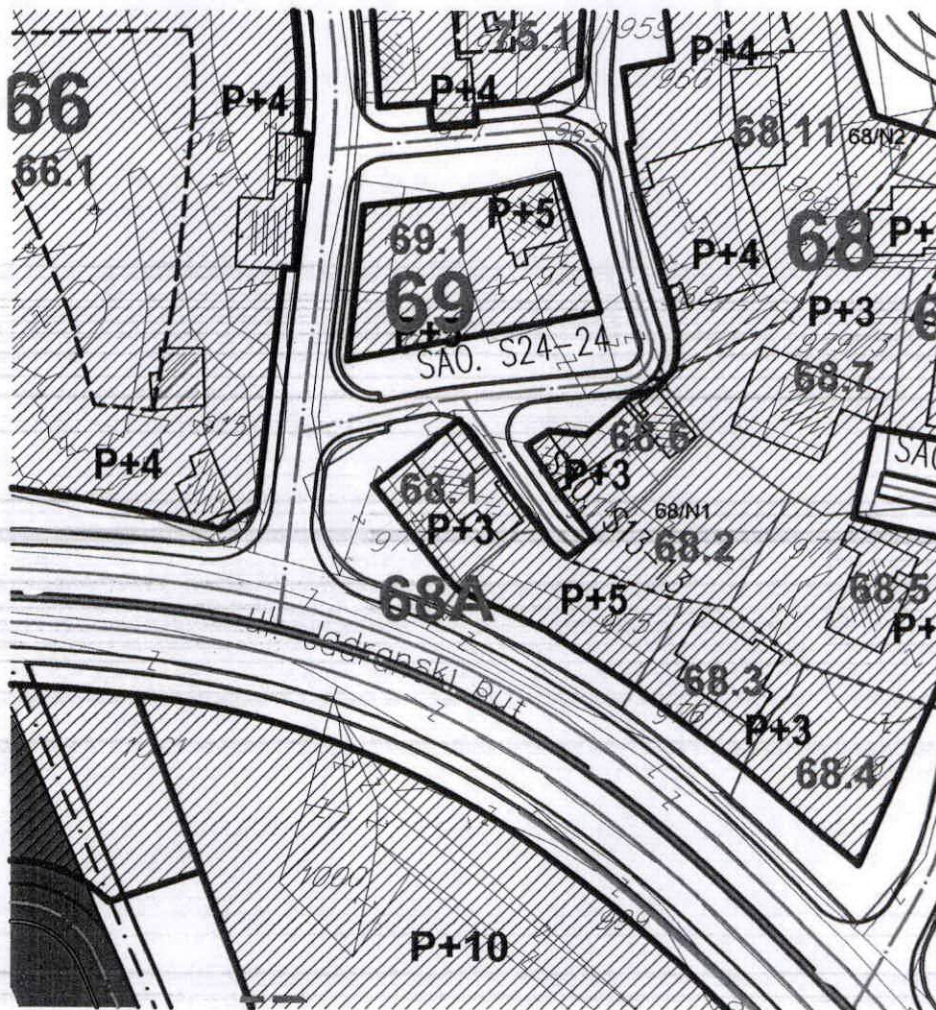
(Službeni list CG-opštinski propisi br.01/09)

Karta regulacija

R= 1:1000

mr Mladen Ivanović dipl. inž. arh.

Mladen Ivanović
Gora opština Budva
Budva 16.02.2021

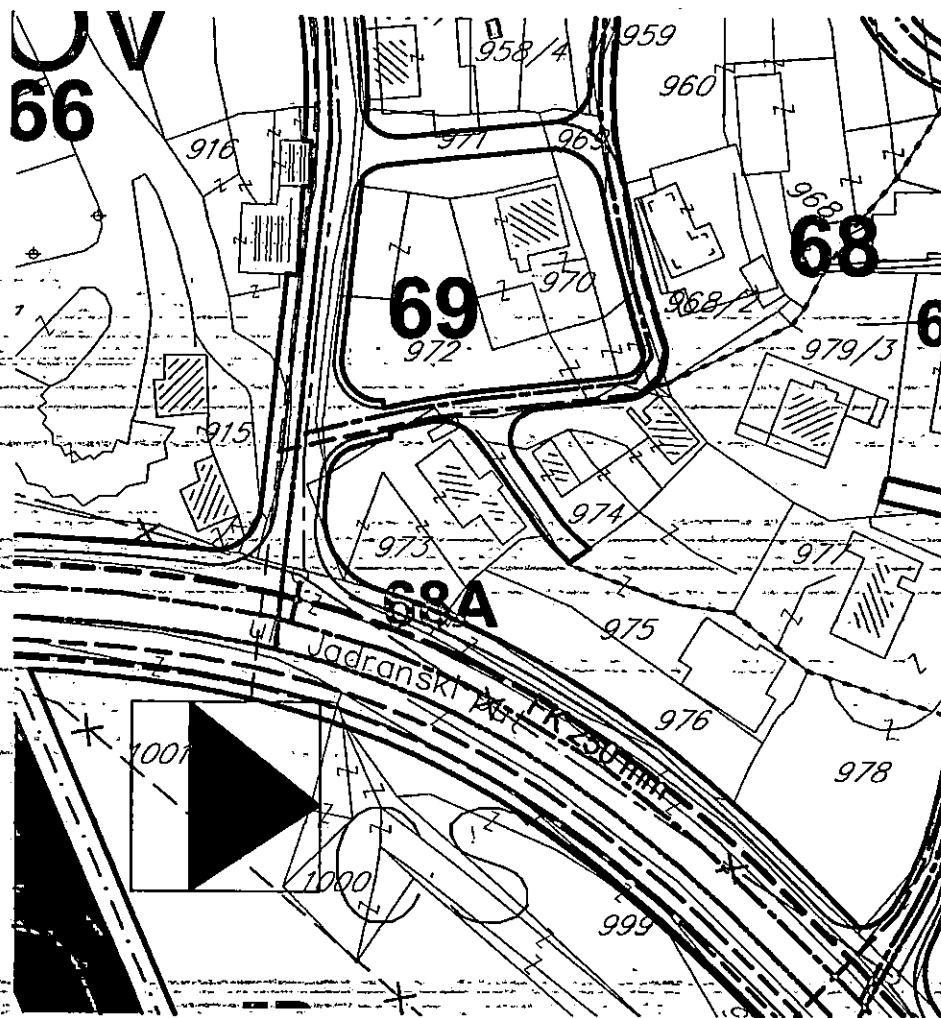


IZVOD IZ DUP-a BEČIĆI
 (Službeni list CG-opštinski propisi br.01/09)
Karta nivelacija

R= 1:1000

mr Mladen Ivanović dipl. inž. arh.

Mladen Ivanović
 Gora Opština
 Budva 16.02.2021.



IZVOD IZ DUP-a BEČIĆI

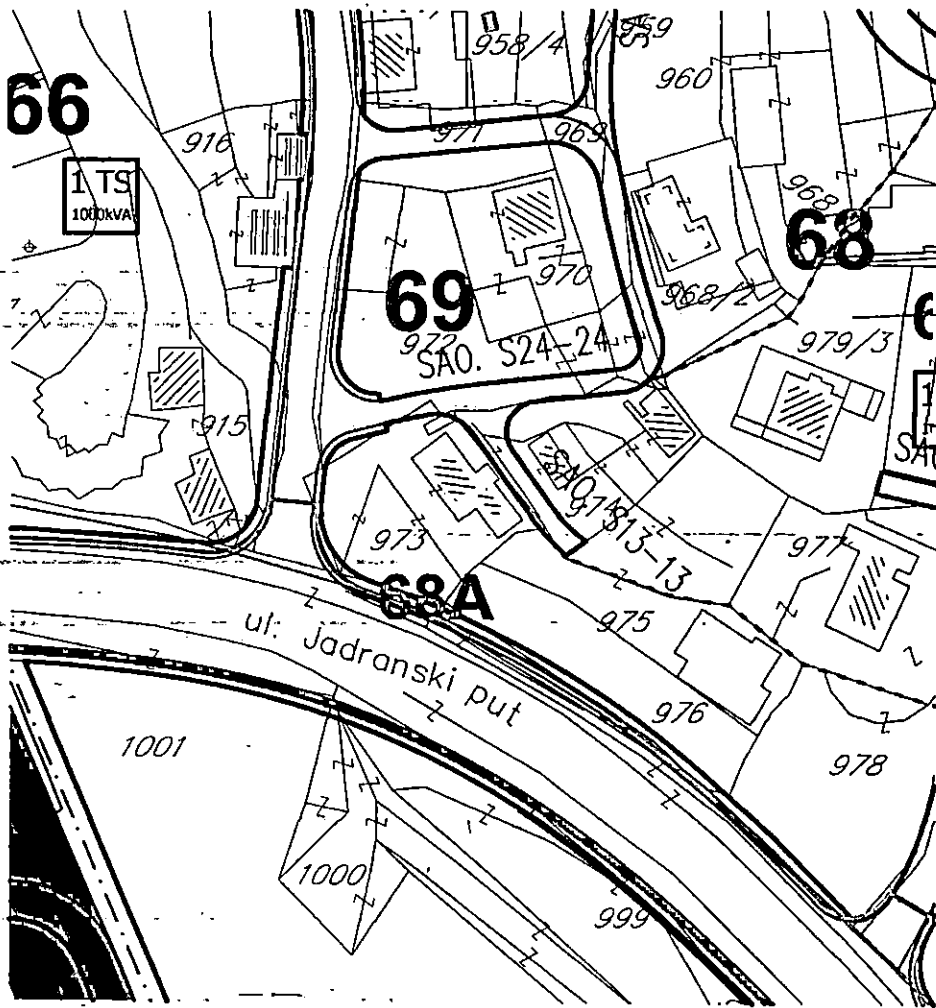
(Službeni list CG-opštinski propisi br.01/09)

Karta hidrotehnika

R= 1:1000

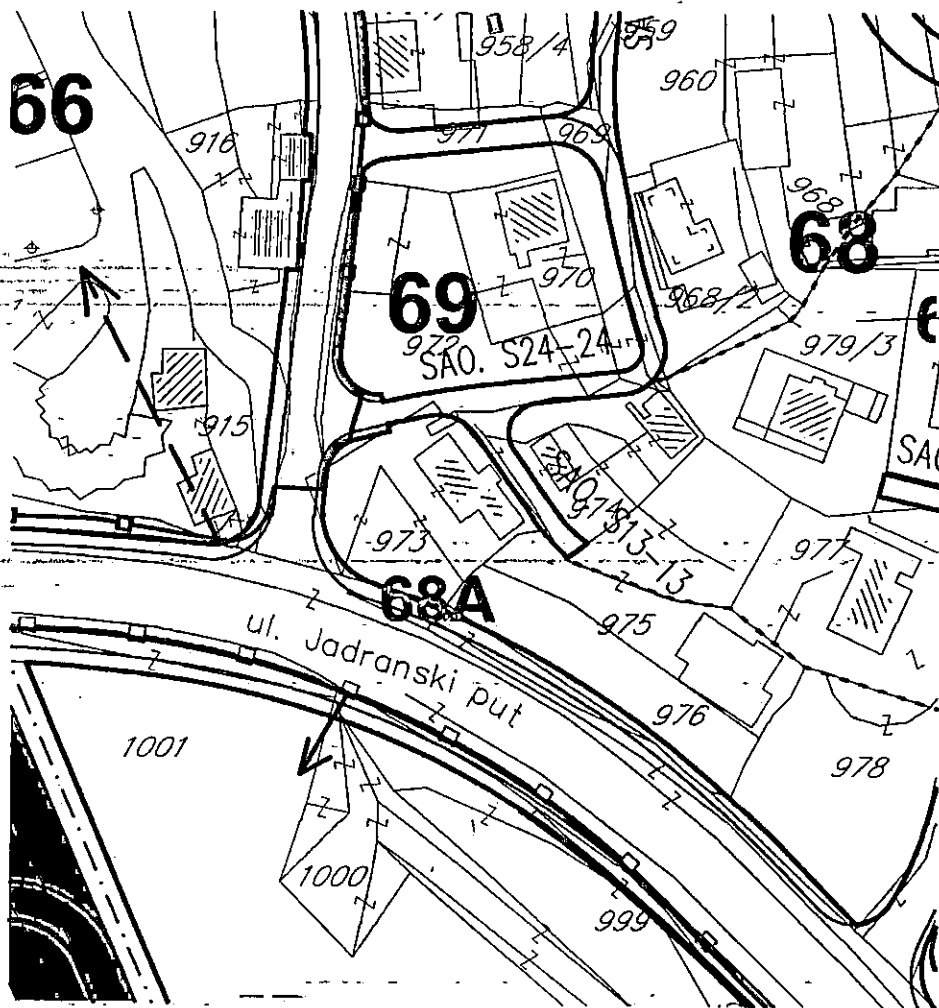
mr Mladen Ivanović dipl. inž. arh.

Mladen Ivanović
Gora-Opština
BAHILAN
Buduva 16.02.2021.



IZVOD IZ DUP-a BEČIĆI
 (Službeni list CG-opštinski propisi br.01/09)
Karta elektro mreža
R= 1:1000
 mr Mladen Ivanović dipl. inž. arh.

(Signature)
 Gora-Opština BUKARBAHILANI
 Budva 16.02.2021.



IZVOD IZ DUP-a BEČIĆI

(Službeni list CG-opštinski propisi br.01/09)

Karta telekomunikacija

R= 1:1000

mr Mladen Ivanović dipl. inž. arh.

Gora-Opština
 Budva 16.02.202



IZVOD IZ DUP-a BEČIĆI

(Službeni list CG-opštinski propisi br.01/09)

Karta namjena

R= 1:1000

mr Mladen Ivanović dipl. inž. arh.

Gora: Opština B...
URBARIZACIJA
10.11.2021.
Buduva 16.02.2021.

Blok 68A

Preporučene spratnosti bloka 68A:

- p+3
- maksimalna preporučena spratnost p+3

U okviru bloka 68A formiraju se sledeće urbanističke parcele koje u sebi obuhvataju sledeće katastarske parcele:

Br. bloka	Br. urbanističke parcele	Br. katastarske parcele
68A	68.1	973
	68.2	deo parcela: 975, 976
	68.3	deo parcela: 975, 976
	68.4	978

Urbanistički pokazatelji za blok 68A po urbanističkim parcelama dati su u okviru sledeće tabele:

Broj bloka	Površina bloka /m2/	Površina pod objektima /m2/	BRGP /m2/	Indeks zauzetosti	Indeks izgrađenosti	Slobodne (neložbene) površine /m2/
68 A	1809,15	939,55	4581,23	0,52	2,53	869,6

Br. urbanističke parcele	Površina urbanističke parcele /m2/	Površina pod objektima /m2/	BRGP /m2/	Indeks zauzetosti	Indeks izgrađenosti	Slobodne (neložbene) površine /m2/
68.1	463,2	217,22	868,88	0,47	1,88	245,98
68.2	708,83	425,3	3191,25	0,60	4,50	283,53
68.3	338,34	203	812	0,60	2,40	135,34
68.4	595,89	326,18	1304,72	0,55	2,19	269,71


IZVOD IZ DUP-a BEČIĆI

(Službeni list CG-opštinski propisi br.01/09)

URBANISTIČKI POKAZATELJI

mr Mladen Ivanović dipl. inž. arh.

Opština Bečići
URBANIZAM
MP
16.02.2021.



DOO "VODOVOD I KANALIZACIJA" BUDVA

Trg sunca 1, 85310 Budva

Sektor za planiranje, organizaciju i razvoj

www.vodovodbudva.me

Broj: 01-1029/2
28.04.2021

Telefon: +382(0)33/403-304. Tehnički sektor: +382(0)33/403-484. fax: +382(0)33/465-574. E-mail: tehnicka.sluzba.bd@gmail.com

VOB P 15-12

Na osnovu zahtjeva broj 06-332/20-1031/4 od 16.02.2021. godine, naš broj 01-1029/1 od 22.03.2021. godine, koji je podneo Sekretarijat za urbanizam i održivi razvoj Opštine Budva, a rješavajući po zahtjevu podnosioca **ČETKOVIĆ OLIVERA**, izdaju se:

**TEHNIČKI USLOVI
ZA PROJEKTOVANJE INSTALACIJA
VODOVODA I FEKALNE KANALIZACIJE
I ZA PRIKLJUČENJE NA VODOVODNU I FEKALNU
KANALIZACIONU MREŽU**

OPŠTINA BUDVA
06-332/20-1031
Jed. klas. znak: 04-05-2021
Redni broj: 5
Prilog: []
Vrijedi: []

Za katastarsku parcelu broj: 973, KO Bečići, urbanistička parcela broj 68.1, blok broj 68A, DUP Bečići, na kojoj je Urbanističko tehničkim uslovima izdatim od strane Sekretarijata za urbanizam i održivi razvoj Opštine Budva, predviđena izgradnja objekta (postojheći objekat se uklanja), predviđaju se uslovi priključenja na vodovodnu i fekalnu kanalizacionu mrežu, u skladu sa priloženom skicom, koja je sastavni dio ovih tehničkih uslova, i sljedećim smjernicama:

- Postojeći objekat je priključen na vodovodnu i fekalnu kanalizacionu mrežu.
- Predvidjeti ukidanje postojećih priključaka (određena su nova mjesta priključenja za planirani objekat) uz izmještanje vodomjerne šahte i eventualno povećanje profila priključne vodovodne cijevi i/ili vodomjera.

Ovi tehnički uslovi su sastavni dio izdatih Urbanističko – tehničkih uslova broj 06-332/20-1031/3 od 16.02.2021. godine.

OBRADA,

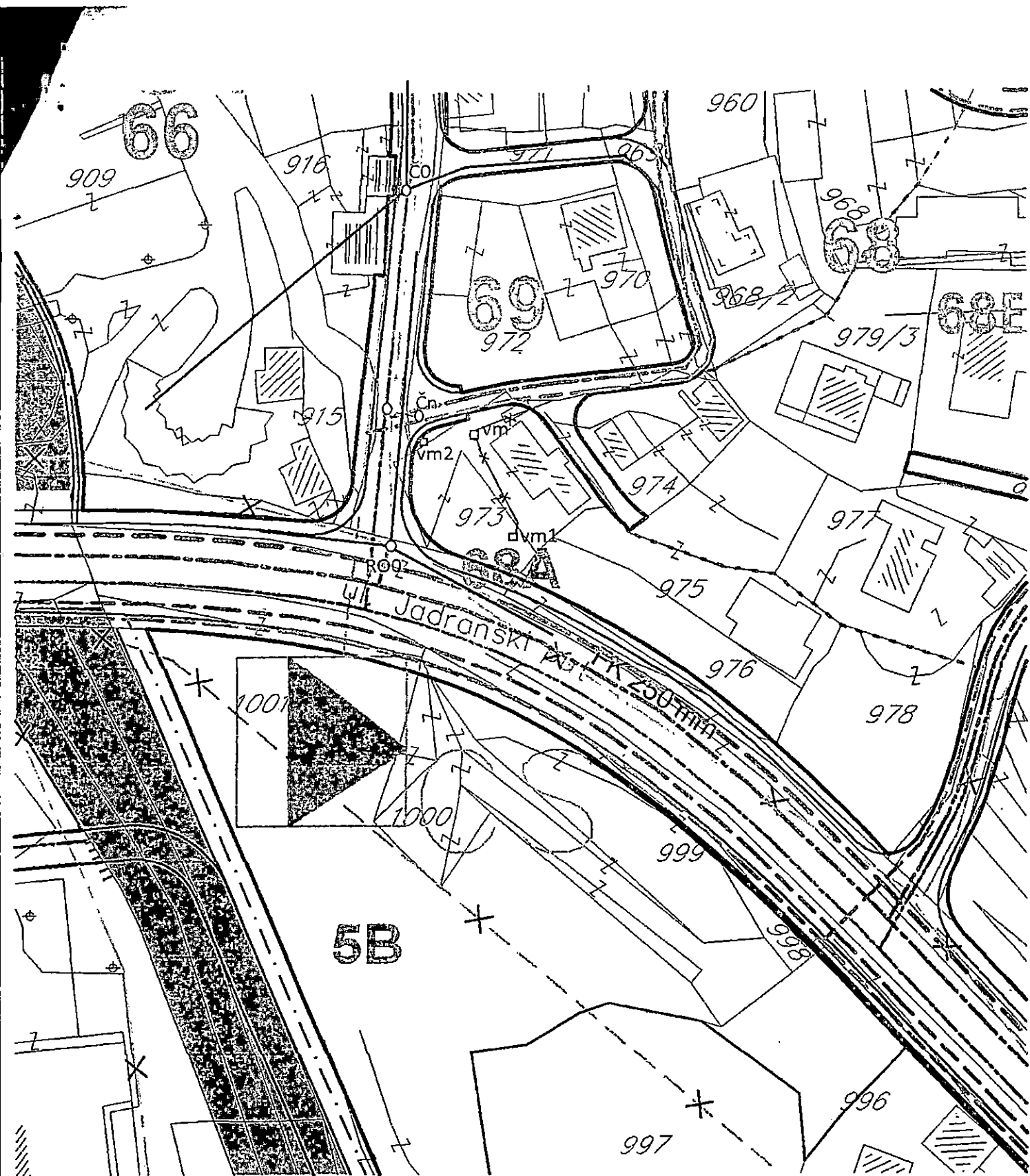
SEKTOR ZA PLANIRANJE,
ORGANIZACIJU I RAZVOJ,

Filip Balević

VD IZVRŠNI DIREKTOR,



Jasna Dokić



- Postojeći vodovod 150 mm
- - - Planirani vodovod PeHD 110 mm
- * * * Postojeće priključne cijevi- ukinuti
- Čn Mjesto priključka na planirani vodovod
- vm,vm1 Postojeće vodomjerne šahte - ukinuti
- vm2 Planirana vodomjerna šahta
- Postojeća fek. kanalizacija
- RO0 Mjesto priključka na fek. kanalizaciju

