



CRNA GORA
OPŠTINA BUDVA

Sekretarijat za urbanizam i održivi razvoj

Trg Sunca br. 3, 85310 Budva, Crna Gora, tel: +382 33 451 287, e-mail: urbanizam.bd@budva.me

Broj: 06-332/20-1053/3
Budva, 17.03.2021. godine

Sekretarijat za urbanizam i održivi razvoj Opštine Budva, rješavajući po zahtjevu SELEZNEV NIKOLAI na osnovu člana 74 Zakona o planiranju prostora i izgradnji objekata ("Službeni list CG", br. 64/17, 44/18, 63/18, 11/19 i 82/20), člana 1 Uredbe o povjeravanju dijela poslova Ministarstva održivog razvoja i turizma jedinicama lokalne samouprave ("Službeni list CG" br. 87/18, 28/19, 75/19 i 116/20), Pravilnika o obrascu za izdavanje urbanističko tehničkih uslova ("Službeni list CG" br. 70/17), **Prostornog plana posebne namjene za obalno područje** („Službeni list CG“, broj 56/18) evidentiranog u elektronskom Centranom registru planske dokumentacije, izdaje

URBANISTIČKO - TEHNIČKE USLOVE
za izradu tehničke dokumentacije za
rekonstrukciju stambenog objekata u okviru postojećih gabarita

1. LOKACIJA u odnosu na PPPNOP

Katastarska parcela 4492 KO Maine

Predmetna katastarska parcela nije u obuhvatu planova detaljne razrade (DUP, UP, LSL).

Rekonstrukciju objekata postojećih dijelova građevinskog područja u naselju treba sprovesti u skladu sa obavezujućim uslovima iz odgovarajućih planskih dokumenata detaljne razrade. Ako nije donešen odgovarajući urbanistički plan, moguće je na osnovu smjernica i pravila ovog plana rekonstruisati pojedinačne objekte na teritoriji cijelog obalnog područja ili graditi pojedinačne objekte u ruralnom području, sve u skladu sa smjernicama i pravilima ovog Plana. (tekstualni dio PPPNOP, poglavlje 26.2, strana 240)

Preklapanjem katastarske podloge sa infrastrukturnim koridorima – saobraćaj, elektroenergetskom i elektronskom komunikacionom mrežom, zaštićenim prirodnim i kulturnim dobrima iz obuhvata PPPNOP, konstatovano je da se predmetna kat. parcela ne nalazi u trasama ovih koridora infrastrukture ni u zaštićenim zonama u obuhvatu PPPNOP.

Preklapanjem katastarske podloge sa kartom 18. *Režimi korišćenja prostora* konstatovano je da se predmetna katastarska parcela nalazi u obalnom pojasu 1000m od obalne linije, a po tipu građevinskog područja je ruralno građevinsko područje naselja.

2. POSTOJEĆE STANJE NA KATASTARSKOJ PARCELI

U listu nepokretnosti broj 926 za KO Maine, od 11.01.2021. godine, na **katastarskoj parceli 4492** upisan je pašnjak 3. klase površine 2347m² i ruševina porodične stam.zgrade površine 48m². Kao vlasnik kat. parcele 4492 upisan je "PD INTERTRADE MONTENEGRO" doo Tivat. Potrebno je regulisati imovinske odnose sa vlasnikom kat. parcele.

Na kat. parceli u podacima o teretima i ograničenjima upisana je zabilježba objekta izgrađenog bez građevinske dozvole (postojanje objekta br.1 – por.sta.zgr.pov.175m² sa pd1 – nestambeni prostor pov.90m² u suterenu I pd2, stambeni prostor – duplex pov 182m² (p-pn) po notarskom zapisu izjave br. uzz 1614/18 od 31.11.2018. godine svojina Stanišić Milana iz Budve, građen bez odobrenja i u cjelini na tuđem zemljištu (169m² na parc. 4489 I 6m² na parc. 4492). Za navedeni objekat koji je građen bez odobrenja na tuđoj parceli podnešen je zahtjev za legalizaciju pod brojem 06-062-U-2805/1 od 12.07.2018. godine.

Uvjerenjem Uprave za katastar I državnu imovinu, područna jedinica Budva, broj 917-104-dj-196/21 od 19.02.2021. godine, potvrđuje se da su na foto skicama iz 1970. godine koje ne sadrže podatak o spratnosti objekata (aerofotogrametrijsko snimanje), na kat. parceli 4492 KO Maine postojala oznaka objekta- ruševine.

Postojeći objekat se rekonstruiše u okviru postojećih gabarita. Ukoliko se radi o starom kućištu, postojeći objekat ili njegovi ostaci se uklanjaju, a na mjestu starog kućišta se gradi novi u tradicionalnom stilu, u skladu sa smjericama za rekonstrukciju/ obnovu iz PPPNOP-a.

3. PLANIRANA NAMJENA OBJEKTA

Porodični stambeni objekat (prema Listu nepokretnosti/ uvjerenju Uprave za nekretnine)

4. PRAVILA PARCELACIJE

Shodno članu 53. Zakona o planiranju prostora i izgradnji objekata „Lokacija može biti jedna ili više katastarskih parcela, jedna ili više urbanističkih parcela, dio jedne ili djelovi vse urb. parcela određenih elaboratom parcelacije.“

Lokaciju tj. urbanističku parcelaciju predstavljaju postojeće vlasničke parcele koje su upisane u katastarskim knjigama i koje su ucrtane u katastarskim planovima (R=1:1000 ili R=1:2500).

5. PRAVILA REGULACIJE

Moguća je obnova stare tradicionalne kuće (rekonstrukcija, sanacija, popravka, konstruktivno ojačanje, modernizacija unutrašnjosti kuće i savremena instalaciona rješenja) uz primjenu direktnih smjernica za realizaciju ovog Plana (Rekonstrukcija objekta u postojećim gabaritima).

Obnovom stare tradicionalne kuće smatraju se građevinske intervencije na postojećem fondu, obnova stare tradicionalne kuće ili rekonstrukcija starog kućišta izgradnjom novog objekta u gabaritu starog, ili izgradnja nove kuće u tradicionalnom stilu na mjestu starog kućišta.

Unutar tradicionalnog seoskog naselja je moguća izgradnja kuće u tradicionalnom stilu (nova izgradnja na nekim parcelama unutar seoskog tkiva), nadogradnja i dogradnja postojećih objekata, na način da novi objekat ili intervencije na postojećem ne ugroze susjedne objekte, vizure i cjelokupni ambijent. (tekstualni dio PPPNOP, poglavlje 26.3, strana 241)

Rekonstrukcija/ obnova objekata u postojećim gabaritima

Ovim Planom se omogućava rekonstrukcija/ obnova svih postojećih objekata, tradicionalne i savremene gradnje, izgrađenih u skladu sa zakonom, u postojećim gabaritima i utvrđuju se sljedeći **opšti uslovi za njihovu obnovu/ rekonstrukciju:**

- Pod zadržavanjem postojećeg gabarita se podrazumijeva da se tokom rekonstrukcije zadržava postojeći oblik kuće, postojeće dimenzije kuće (posebno se naglašava zadržavanje fasadnih visina, širina i drugih dimenzija, odnos punih zidnih površina i otvora i sl.) oblik i nagib krova;
- Pod obnovom se smatra tzv. totalna rekonstrukcija, kojoj se pribjegava kod objekata u ruševnom stanju ili u slučaju kada je zbog nedovoljne stabilnosti konstrukcije objekta ili okolnog terena neophodno pribjeći ovoj mjeri, kojom se postojeći objekat ili njegovi ostaci uklanjaju, a na njegovom mjestu gradi novi u skladu sa smjernicama za rekonstrukciju/ obnovu iz ovog Plana.
- Pri rekonstrukciji/ obnovi objekata poštovati opšte uslove za oblikovanje i materijalizaciju iz ovog Plana;
- Adaptacija postojećih etaža tavana u potkrovlja za stanovanje moguća je isključivo u okviru prostornih uslova osnovnog rješenja krova (bez nadziđivanja) i pod uslovom obezbijeđenja dovoljnog broja parking prostora na parceli;
- Osvjetljenje obezbijediti prozorskim otvorima na kalkanskim zidovima i ležećim krovnim prozorima. Formiranje novih otvora na fasadama, a koji ne ugrožavaju stečena prava susjeda, moguće je po uzoru na tradicionalna rješenja (pravougaoni, dvokrilni sa podjelom na polja). Isključuje se mogućnost formiranja balkonskih otvora u nivou etaže potkrovlja;
- Očuvanje i obnova postojeće arhitekture partera (dvorišta, denivelacija terena, suvomeđa, stepenica, popločanih ili kaldrmisanih djelova dvorišta, ograda, kapija i sl.) je obavezna tokom rekonstrukcije kuće;
- U predloženoj zoni zaštite kulturnih dobara i evidentiranih dobara, eventualnu rekonstrukciju na osnovu rezultata istraživanja i dokumentacije o istorijskoj genezi postojanja ranijih objekata ili novu gradnju i druge aktivnosti, sprovesti u skladu sa konzervatorskim smjernicama izdatim od Uprave za zaštitu kulturnih dobara na parceli; (tekstualni dio PPPNOP, poglavlje 26.7, strana 247-248)

Posebni uslovi za rekonstrukciju/ obnovu objekata tradicionalne arhitekture (korišteni podaci iz "Arhitektonskog atlasa Crne Gore" 2006)

- Pri rekonstrukciji objekata tradicionalne arhitekture obavezno zaštititi, očuvati i prezentovati originalno, tradicionalno rješenje (osnovni gabarit i masivnu konstrukciju kao i materijale korišćene u finalnoj obradi). Na djelovima koji se rekonstruišu podražavati materijale i izvornu tehniku zidanja, a sve prema tradicionalnom rješenju, tj. obradu uskladiti sa primjenjenim karakterističnim tradicionalnim rješenjima za predmetnu ambijentalnu cjelinu;
- **Materijali** koje treba koristiti pri rekonstrukciji objekata tradicionalne gradnje su: kamen, drvo, a samo izuzetno u cilju povećanja stabilnosti i ukrućenja, giter blok i betonski ili čelični elementi konstrukcije, koji u zavisnosti od cjelovitosti rješenja mogu ostati vidni - sagledivi ili ne;
- Prilikom obnove krova treba težiti da se sačuva izvorna forma i nagib krovnih ravni. Izuzetno važan element je krovni pokrivač čiji izbor proističe iz lokalne tradicije;
- Prilikom rekonstrukcije objekata tradicionalne arhitekture u ruralnim naseljima dozvoljava se i dogradnja anaksa – dodatnog dijela čija je visina za jednu etažu niža od visine kuće, a u osnovi zauzima najviše polovinu površine osnove kuće. Aneks može da bude trem iznad koga je terasa, terasa ispod koje su prostorije, prostorija sa kosim krovom koja može da bude ostava, stambeni prostor, apartmanski prostor, garaža, sanitarne prostorije i sl;
- U slučaju pojedinačnih ruševina, ili u slučaju kada su stare kuće činile grupe, nizove i grozdove, unutar kojih je po neka od zgrada, ili veći dio njih evidentno propao do mjere da su ostali samo

temelji, ili neupotreblijivi zidovi, moguća je izgradnja potpuno nove kuće na mjestu stare, ali uz poštovanje gabarita stare kuće. Prilikom projektovanja treba se pridržavati određenih stilskih odlika koje se mogu kombinovati sa savremenim rješenjima;

- Građevinska stabilnost susjednih kuća, njihova upotrebljivost, ispravnost instalacija i sl. kao i javnih površina i drugih objekata u susjedstvu, ne smije da bude narušena izgradnjom nove kuće kojom će se rekonstruisati staro kućište. Da bi se to obezbijedilo neophodno je pri izgradnji nove kuće predvidjeti odgovarajuće zaštitne radove.
- U slučaju rekonstrukcije prizemnog tradicionalnog objekta ili obnove prizemne ruševine, dozvoljena je dogradnja još jedne etaže, u postojećim horizontalnim gabaritima. Dograđeni sprat može da ima formu potkrovlja (plafon formira kosa krovna konstrukcija), ili može da ima ravan plafon iznad koga je tavanski prostor koji može da se koristi kao pomoćni prostor. Novi sprat ne smije da ugrožava susjede i treba da bude izveden u skladu sa tradicionalnim principima;
- Prozori i vrata nove kuće ka susjedu mogu da se otvaraju na isti način kako je to bilo i u staroj kući, ukoliko ne remete privatnost susjeda. Moguće je izvršiti promjene položaja vrata i prozora, ali treba težiti da se istovremeno ugrožavanje privatnosti susjeda svede na minimum. (tekstualni dio PPPNOP, poglavlje 26.7, 248)

Građevinska linija - linija na, iznad i ispod površine zemlje i vode definisana grafički i numerički, koja predstavlja granicu do koje je dozvoljeno graditi objekat. Regulaciona linija je linija koja dijeli površinu određene javne namjene od površina predviđenih za druge namjene. Regulaciona i građevinska linija su definisane postojećim elementima.

Gabarit objekta.

Definisan je postojećim elementima. Nakon izvršene rekonstrukcije, ukupan arhitektonski izgled objekta ne smije da odstupa od izvornog karaktera objekta.

Nivelacija.

Određuje se na osnovu geodetskog snimka terena, odnosno niveleta postojećeg objekta. Spratna visina treba da bude kao na postojećem objektu – P.

Krov.

Treba da bude onakav kakav je bio na staroj kući. U slučaju da to nije moguće utvrditi, krov može da bude jednovodan ili dvovodan, logično uklopljen i povezan sa susjednim krovovima. Nagib krovova treba da bude usklađen sa nagibima krovova susjednih kuća. Streha širine 60cm treba da postoji samo nad zidovima gdje su vjenčanice, a nikako na kalkanima ili na zabatu. Na strehu se postavljaju konvencionalni kvadratni ili polukružni oluk odgovarajućeg presjeka. Nije dozvoljeno usjecanje krovne ravni radi stvaranja terasa u nivou potkrovlja, otvaranja viđenica, badža i sl. Voda sa krova jednog objekta ne smije se slivati na drugi objekat i tuđu parcelu.

6. POTREBA IZRADE GEOLOŠKIH PODLOGA, POTREBA VRŠENJA GEOLOŠKIH ISTRAŽIVANJA, PREPORUKE ZA SMANJENJE UTICAJA I ZAŠTITU OD ZEMLJOTRESA

Prije izrade tehničke dokumentacije investitor je obavezan da u skladu sa Članom 5. Zakona o geološkim istraživanjima ("Službeni list RCG" broj 28/93, 27/94, 42/94 i 26/07 i Službeni list CG broj 28/11) izraditi **Revidovani Projekat osnovnih geoloških istraživanja tla** za predmetnu lokaciju, u cilju utvrđivanja osnovnih geoloških uslova za projektovanje investicionih objekata. Geološka istraživanja, izradu projekta geoloških istraživanja i reviziju vrše privredna društva, odnosno druga pravna lica koja imaju licencu.

Pri projektovanju objekata preporučuje se korišćenje propisa EUROCODES, naročito EUROCODE 8 - Projektni propis za zemljotresnu otpornost konstrukcija. Takođe se preporučuje zadržavanje postojećeg

drveća i druge vegetacije na građevinskim parcelama, gdje god je to moguće, jer povoljno utiče na očuvanje stabilnosti terena.

U slučaju da je nagib terena $\beta > 20^\circ$, ako je dubina iskopa veća od $H > 3\text{m}$, ako je rastojanje do susjednog objekata manje od 2 visine iskopa, ako su sleganja veća od 5cm ili ako su prisutne podzemne vode, neophodno je uraditi Projekat zaštite temeljne jame.

Za svaki postojeći objekat kod koga se pristupa rekonstrukciji, nadziđivanjem ili dogradnjom, u Glavnom projektu shodno članu 68. Zakona o planiranju prostora i izgradnji objekata (Službeni list CG, br. 64/17 i 44/18) i dokazati: da je objekat fundiran na odgovarajući način, da uvećanje opterećenja na temelje neće izazvati štetne posljedice po objekat ili po susjedne objekte, saobraćajnice i instalacije, da odgovarajuće intervencije kao sanacione mjere na temeljima i terenu omogućuju prihvatanje dodatnih opterećenja, da objekat u konstruktivnom smislu može da podnese predviđene intervencije, da rekonstruisani objekat ima seizmičku stabilnost.

7. USLOVI ZA ZAŠTITU OD ELEMENTARNIH NEPOGODA I TEHNIČKO-TEHNOLOŠKIH I DRUGIH NESREĆA

U cilju zaštite od elementarnih nepogoda postupiti u skladu sa Zakonom o zaštiti i spasavanju (Službeni list CG broj 13/07, 05/08, 86/09 i 32/11) i Pravilnikom o mjerama zaštite od elementarnih nepogoda (Službeni list CG broj 79/04).

Projektnom dokumentacijom potrebno je predvideti propisane mere zaštite od požara za objekte sa 4 i više etaža i objekte za javnu upotrebu preko površine preko 400m² (hoteli, pansioni, sportske hale, tržni centri i slično), shodno članu 85, 86, 87, 88 i 89. Zakon o zaštiti i spašavanju (Službeni list CG broj 13/07, 05/08, 86/09 i 32/11).

Garaža mora ispunjavati uslove propisane Pravilnikom o tehničkim zahtjevima za zaštitu garaža za putničke automobile od požara i eksplozija (Službeni list CG broj 09/12).

Elaboratom zaštite na radu, predvidjeti mjere zaštite na radu za objekte koji imaju jedan ili više poslovnih prostora kao i za rušenje postojećeg objekta bilo koje namjene, shodno Članu 9. Zakonu o zaštiti i zdravlju na radu (Službeni list CG broj 34/14). Pri izgradnji objekata poslodavac koji izvodi radove dužan je da izradi Elaborat o uređenju gradilišta u skladu sa Pravilnikom o sadržaju Elaborata o uređenju gradilišta (Službeni list RCG broj 04/99).

Aktivnosti od interesa za odbranu sprovoditi na osnovu Zakona o odbrani ("Službeni list RCG" 47/2007) i podzakonskih akata koja prizlaze iz ovog zakona.

8. USLOVI ZA ARHITEKTONSKO OBLIKOVANJE

Novu izgradnju treba planirati na način da se ne naruši tradicionalni duh i prirodni ambijent, već doprinijeti da se postojeći fond uz interpolaciju novih objekata koristi na savremen način koji omogućava komfor u načinu života i turističkoj namjeni.

Opšti uslovi za materijalizaciju i oblikovanje objekata

Arhitektonsko oblikovanje objekata mora se prilagoditi postojećem ambijentu i planiranoj namjeni. Objekti se mogu oblikovati u skladu sa lokalnim tradicionalnim oblicima, bojama i materijalima, poštujući načela kontekstualnosti prostora.

Slijedeći savremeni razvoj arhitektonske i urbanističke misli, uz odgovarajući kritički pristup, dozvoljena su i arhitektonska rješenja u kojima se polazeći od izvornih vrijednosti graditeljske baštine određene sredine, ne preuzimajući direktno oblike starih estetika, ostvaruju nove vrijednosti koje predstavljaju logičan kontinuitet u istorijskom razvoju arhitekture, interpretirajući tradicionalne elemente savremenim oblikovnim izrazom. Bliži uslovi za primjenu savremenog oblikovanja i materijalizacije novih objekata,

moraju se propisati daljim planskih razradama, u zavisnosti od planirane koncepcije uređenja prostora. (tekstualni dio PPPNOP, poglavlje 26.8.3, strana 250)

Bliže smjernice materijalizacije i oblikovanja objekta date su u tački 5. (Pravila regulacije) ovih uslova.

U cilju stimulisanja primjene lokalnog kamena za obradu fasada, Opština Budva je, Odlukom o naknadi za komunalno opremanje gradskog zemljišta (Službeni list CG – opštinski propisi, broj 01/15), predvidjela da se naknada umanjuje za 15€ po 1m² ugrađene kamene fasade.

9. USLOVI ZA PEJZAŽNO OBLIKOVANJE URBANISTIČKE PARCELE

Dvorište oko objekta treba da bude parterno arhitektonski riješeno. Pod tim se podrazumjeva prilagođavanje funkcija, oblika i konstruktivnih elemenata dvorišta prirodnim odlikama terena, prizemlju samog objekta. To podrazumijeva i primjenu podzida, suvomeđa, ogradnih zidova, stepenica, rampi i sličnih elemenata tradicionalne arhitekture partera koji moraju da budu urađeni u kamenu.

Pri izboru sadnog materijala voditi računa o vizurama, spratnosti i arhitekturi objekata, koloritu zelenila, vremenu cvjetanja i sl. Pri parternom uređenju, prednost dati mediteranskom autohtonom parternom zelenilu u kome dominiraju kadulja, ruzmarin, lavanda, žukva i bršljan.

Posebnu ambijentalnu vrijednost čine zone tzv. "potkunjica" - tradicionalnih seoskih bašti, ispod sela koja predstavljaju jedinstven pejzažni i kulturni element predjela koje treba sačuvati i unaprijediti u postojećoj formi. To može biti osim izvora prihoda i dodatna atrakcija u agroturističkoj ponudi. (tekstualni dio PPPNOP, strana 239)

10. USLOVI ZA IZGRADNJU / POSTAVLJANJE / RUŠENJE POMOĆNIH OBJEKATA

U skladu sa članom 223 važećeg zakona, propisi jedinice lokalne samouprave, kojima se uređuju pomoćni objekti, primjenjivaće se do donošenja Plana generalne regulacije Crne Gore.

Postupak pribavljanja odobrenja za postavljanje ili građenje pomoćnih objekata uređen je Odlukom o postavljanju, odnosno građenju i uklanjanju pomoćnih objekata (Sl. list CG – opštinski propisi br. 21/14 od 18.07.2014. godine). Shodno članu 2. Odluke, pomoćni objekti svrstavaju se u tri tipa:

Tip 1: pomoćni objekti koji čine funkcionalnu i ekonomsku cjelinu sa objektom čijem korišćenju služi pomoćni objekat, kao što su: podzemne i nadzemne garaže, ostave, magacini, drvarnice, ljetnje kuhinje, portirnice, objekti za radnike obezbjeđenja i slično.

Tip 2: pomoćni objekti infrastrukture kao što su: septičke bio-jame, bunari, cisterne za vodu, rezervoari, bistjerne, šahtovi, kotlarnice, uređaji za grijanje i hlađenje, plinski sistemi, solarni sistemi i slično.

Tip 3: pomoćni objekti uređenja terena kao što su: ograde, potporni zidovi, bazeni, fontane, nadstrešnice, pergole, manji sportski tereni, dječja igrališta i slično.

11. USLOVI I MJERE ZA ZAŠTITU ŽIVOTNE SREDINE

U skladu sa članom 40. Zakona o zaštiti prirode (Službeni list CG br.54/16), za izgradnju / rekonstrukciju objekta koji se nalazi u zaštićenom području prirode, a koji ne podliježe procjeni uticaja na životnu sredinu u skladu sa posebnim propisima, ocijeni prihvatljivosti, koje nisu utvrđene planom upravljanja, potrebno je od Agencije za zaštitu prirode pribaviti dozvolu.

Za turističke objekte površine veće od 1000m², stambeno-poslovne objekte koji imaju više od 1000m² poslovnog prostora i garaže sa više od 200 parking mesta, shodno Zakonu o procjeni uticaja na životnu sredinu (Službeni list CG broj 75/18) i Uredbi o projektima za koje se vrši procjena uticaja na životnu sredinu (Službeni list RCG 20/07), neophodna je izrada Elaborata o proceni uticaja na životnu sredinu.

Za objekte za koje nije propisana obaveza izrade procjene uticaja na životnu sredinu, potrebno je u projektnoj dokumentaciji predvideti mere zaštite od buke u skladu sa članom 19. Zakona o zaštiti od buke u životnoj sredini (Službeni list CG 28/11) i Pravilniku o zvučnoj zaštiti zgrada (Službeni list CG broj 50/16).

Na lokalitetu nalazi se jedan broj pojedinačnih primjeraka i niz grupa maslina. Masline i maslinjaci su zaštićeni Zakonom o maslinarstvu i maslinovom ulju. Maslinjaci, kao najvažniji i ambijentalno najdragocjeniji dio potkunjica (tradicionalne seoske bašte), čuvaju se u postojećoj formi, sa izvornim suvomeđama i terasama. Nije dozvoljena izgradnja staza ili betoniranje ovih površina. Suvomeđe, suhozidi, podzidi i terase se ne smiju rušiti. Dozvoljena je njihova rekonstrukcija isključivo tradicionalnim načinom zidanja (u suvo).

Obavezno je da se sve masline sačuvaju, a da se pojedina stabla maslina i drugi vrijedni primjerci zelenila, ukoliko je to zaista neophodno, presade na novu poziciju u okviru iste urbanističke parcele uz neophodno pribavljanje odobrenja. Odobrenje za presađivanje maslina u maslinjaku izdaje organ lokalne uprave nadležan za poslove poljoprivrede – Sekretarijat za privredu opštine Budva, u roku od 30 dana od dana podnošenja zahtjeva za presađivanje. **Sjećenje i presađivanje maslina starih preko 100 godina je zabranjeno na osnovu člana 15. Zakona o maslinarstvu i maslinovom ulju ("Službeni list CG", 45/14).**

Kada su u pitanju zaštićene biljne i životinjske vrste postupati u skladu sa Rješenjem o stavljanju pod zaštitu rijetkih, proriđenih, endemičnih i ugroženih biljnih i životinjskih vrsta ("Službeni list SRCG", 36/82). Rješenje je dostupno na sajtu Agencije za zaštitu životne sredine: www.epa.org.me

Ukoliko sa prilikom iskopa terena za izgradnju saobraćajnica i objekata naiđe na eventualne paleontološke ili mineraloške nalaze, koji predstavljaju geonasljeđe, obavezno je prekinuti radove, obavjestiti Agenciju, kako bi njihovi stručnjaci prikupili nalaze, odnosno izvršili neophodna istraživanja.

12. USLOVI I MJERE ZAŠTITE NEPOKRETNIH OBJEKATA UPISANIH U REGISTAR KULTURNIH DOBARA CRNE GORE I NJIHOVE ZAŠTIĆENE OKOLINE

U okviru plana, odnosno predmetne lokacije, nema objekata koji su u popisu registrovanih spomenika kulture.

13. POTREBA IZRADE URBANISTIČKOG PROJEKTA

Za naselja i dijelove naselja koji predstavljaju nepokretna kulturna dobra od međunarodnog i nacionalnog značaja je obavezno donošenje urbanističkog projekta, što nije slučaj u ovom predmetu.

14. USLOVI ZA PRIKLJUČENJE OBJEKATA NA INFRASTRUKTURU I POSEBNI TEHNIČKI USLOVI

Prikazani su na izvodima iz PPPNOP-a: karta hidrotehničke, elektroenergetske i elektronske infrastrukture. Detaljnije tehničke uslove za priključenje ovaj Sekretarijat, po službenoj dužnosti, pribavlja za investitora.

Prilikom projektovanja, obaveza Projektanta je da poštuje tehničke preporuke EPCG koje su dostupne na sajtu www.epcg.me i propise koji se odnose na zaštitu i izgradnju elektronske komunikacione infrastrukture i elektronskih komunikacionih mreža, odnosno Zakona o elektronskim komunikacijama ("Službeni list Crne Gore" broj 40/13, 56/13, 2/17 i 49/19) i ostalih propisa koji su doneseni na osnovu njega, a koji se nalaze na sajtu www.ekip.me/regulativa/.

Podaci o postojećem stanju elektronske komunikacione infrastrukture nalaze se na sajtu <http://ekinfrastuktura.ekip.me/ekip.me>.

Pristup georeferenciranoj bazi podataka elektronske komunikacione infrastrukture moguć je putem otvaranja korisničkog naloga na web portalu Agencije za telekomunikacije i poštansku djelatnost <http://ekinfrastuktura.ekip.me/ekip/login.jsp>.

Vodovodne i kanalizacione, elektro i tk instalacije u objektu i izvan njega projektovati u skladu sa važećim propisima i standardima, a priključenje objekta na naseljske infrastrukturne sisteme projektovati prema uslovima dobijenim od nadležnih javnih preduzeća i tretirati ih kroz idejna rješenja parcele.

U slučaju da na predmetnoj lokaciji nije izgrađena kanalizaciona, vodovodna i elektro mreža, neophodno je prije podnošenja prijave radova, projektom definisati kako će se rješavati pitanja snabdijevanja vodom, odvođenja otpadnih voda, kao i napajanja električnom energijom objekata u periodu dok se za predmetnu lokaciju ne izgradi komunalna mreža i objekti. Za lokaciju septičke jame, rezervoara za vodu i trasu elektro mreže regulisati imovinsko – pravne odnose.

U slučaju kada se predmetna trasa izlazi na magistralni put, ovaj Sekretarijat po službenoj dužnosti, za investitora traži i tehničke uslove od Direkcije za saobraćaj, shodno članu 16. Zakona o putevima ("Službeni list RCG", br. 42/2004).

U slučaju kada se u okviru predmetne urbanističke parcele nalazi zaštitni pojas ili cjevovod regionalnog vodovoda, ovaj Sekretarijat po službenoj dužnosti, za investitora traži i tehničke uslove od Regionalnog vodovoda Crnogorsko primorje. Na osnovu člana 32 Pravilnika o određivanju i održavanju zona i pojaseva sanitarne zaštite i ograničenjima u tim zonama (Službeni list CG 66/09), pojas sanitarne zaštite određuje se oko glavnih cjevovoda i u zavisnosti od konfiguracije terena iznosi 2,0m od osovine cjevovoda sa obje strane. U pojasu zaštite nije dozvoljena izgradnja objekata, postavljanje uređaja i vršenje radnji koje na bilo koji način mogu zagaditi vodu ili ugroziti stabilnost cjevovoda.

Sastavni dio ovih urbanističko tehničkih uslova su posebni uslovi za izradu projektne dokumentacije izdati od strane nadležnih službi – DOO Vodovod i kanalizacija Budve

15. USLOVI ZA OBJEKTE KOJI MOGU DA UTIČU NA PROMJENE U VODNOM REŽIMU

Investitor je dužan da radi izrade tehničke dokumentacije za izgradnju novog ili rekonstrukciju postojećeg objekta i izvođenje geoloških istraživanja i drugih radnji koje mogu trajno, povremeno ili privremeno uticati na promjene u vodnom režimu pribaviti vodne uslove, u skladu sa članom 114 Zakona o vodama (Službeni list RCG 27/07, Službeni list CG broj 73/10, 32/11, 47/11, 48/11 i 52/16). Pribavljanje vodnih uslova nije potrebno za korišćenje vode koja ne prelazi obim opšte upotrebe vode i u slučaju kada novi ili rekonstruisani stambeni objekat ili manji poslovni i drugi objekat (koji se gradi u skladu sa odgovarajućim prostornim planskim dokumentom) koji se priključuje na Javni vodovod i kanalizaciju, a vodu za potrebe objekta koristi samo za piće i sanitarne potrebe.

16. USLOVI ZA OBJEKTE KOJI MOGU DA UTIČU NA BEZBJEDNOST VAZDUŠNOG SAOBRAĆAJA

U okviru predmetnog područja ne postoji zona ograničenja prepreka aerodroma. Za privremene ili stalne objekte ili djelove objekta, van zone ograničenja prepreka aerodroma, čija je visina veća od 45m, potrebno je od Agencije za civilno vazduhoplovstvo Crne Gore dobiti saglasnost za izgradnju i postavljanje, kao i uslove za označavanje i održavanje. (Sigurnosni nalog broj 2016/001 rev 00, datum stupanja na snagu 01.08.2016.godine).

17. SAOBRAĆAJNI USLOVI

Zone nove izgradnje treba odrediti na način da se obezbijede prilazni putevi i definiše zemljište za javnu namjenu i infrastrukturno opremanje.

Parcela mora imati obezbjeđen kolski pristup sa gradske saobraćajnice ili javnog puta. Izuzetno, u starim gradskim jezgrima u kojima ne postoji mogućnost obezbijedivanja kolskog pristupa, parceli se može obezbijediti samo pješački pristup sa gradske saobraćajnice ili javnog puta (član 51 Zakona o planiranju prostora i izgradnji objekata).

U skladu sa namjenom objekta predvidjeti odgovarajući broj parking mjesta na katastarskoj parceli.

Parkiranje vozila *neophodno je rješavati* isključivo uz objekte na pripadajućim parcelama, prema zahtjevima koji proističu iz namjene objekata, a u skladu sa važećim standardima i normativima, na otvorenim/površinskim parkiralištima ili u garažama na pripadajućoj parceli a prema normativima datim ovim Planom i to, kako za putnička vozila tako i za autobuse i teretna vozila a sve saglasno "Pravilniku o bližem sadržaju i formi planskog dokumenta, kriterijumima namjene površina, elementima urbanističke regulacije i jedinstvenim grafičkim simbolima", (Službeni list CG broj 24/10).

Normativi za proračun potrebnog broja parking mjesta		
Namjena	Br. parking mjesta	Jedinica
Stanovanje novo (rezidenti, vikendice)	1,3 pm	stan
Stanovanje postojeće	1,0 pm	stan

(izvod iz tekstualnog dijela PPPNOP, str. 119)

18. USLOVI ZA NESMETANO KRETANJE INVALIDNIH LICA

Obezbijediti nesmetani pristup, kretanje, boravak i rad lica smanjene pokretljivosti, shodno Pravilniku o bližim uslovima i načinu prilagođavanja objekata za pristup i kretanje lica smanjene pokretljivosti i lica sa invaliditetom, Sl. list Crne Gore broj 43/13 i 44/15. Obavezna primjena elemenata pristupačnosti, propisana članom 46. Pravilnika.

19. USLOVI ZA RACIONALNO KORIŠĆENJE ENERGIJE

Shodno Zakonu o energetskej efikasnosti (Službeni list CG broj 29/10) i Pravilniku o minimalnim zahtjevima energetske efikasnosti zgrada (Službeni list CG broj 75/15) projektovanjem i izgradnjom objekata treba postići smanjenje gubitaka toplote iz objekata, poboljšanje toplotne izolacije spoljnih elemenata, povećanje toplotne efikasnosti pravilnom orijentacijom objekata i korišćenjem sunčeve energije, korišćenje obnovljivih izvora energije, te povećanje energetske efikasnosti sisteme grijanja.

Sadržaj Elaborata energetske efikasnosti objekta propisan je Pravilnikom o sadržaju elaborata energetske efikasnosti zgrada (Službeni list CG broj 47/13).

Analizirati lokaciju, orijentaciju i oblik kuće. Primijeniti visok nivo toplotne izolacije kompletnog spoljnog omotača objekta i izbjegavati toplotne mostove. U cilju racionalnog korišćenja energije treba iskoristiti sve mogućnosti smanjenja korišćenja energije u objektima. Pri izgradnji objekata koristiti savremene termoizolacione materijale, kako bi se smanjila potrošnja toplotne energije.

Iskoristiti toplotne dobitke od sunca i zaštititi se od pretjeranog osunčanja. Koristiti održive sisteme protiv pretjerane insolacije – zasjena škurama, pergolama, zelenilom i slično, kako bi se smanjila potrošnja energije za vještačku klimatizaciju. Drvoredima i gustim zasadima smanjiti uticaj vjetra i obezbijediti neophodnu zasjenu u letnjim mjesecima. Nisko energetske tehnologije za grijanje i hlađenje se trebaju koristiti gdje god je to moguće. Pri proračunu koeficijenata prolaza toplote objekata uzeti vrijednosti za 30-25% niže od maksimalno dozvoljenih vrijednosti dozvoljenih za ovu klimatsku zonu.

Sunčani kolektori treba da budu skladno oblikovani i ukomponovani na najmanje uočljivim mjestima na objektu. Koristiti održive sisteme protiv prekomjerne insolacije (zasjenu škurama, građevinskim elementima, zelenilom i slično) kako bi se smanjila potrošnja energije za vještačku klimatizaciju. održivost fotovoltacionih ćelija treba ispitati u svrhu snabdevanja niskonaponskom strujom za rasvjetu naselja, kao i druge mogućnosti, poput punjenja električnih vozila.

U cilju stimulisanja izgradnje energetski efikasnih objekata koji koriste solarnu energiju, Opština Budva je, Odlukom o naknadi za komunalno opremanje gradskog zemljišta (Službeni list CG – opštinski

propisi, broj 01/15), predviđela da se naknada umanjuje za 200€ po 1m² ugrađenog solarnog kolektora – panela.

Neposredna blizina mora uslovljava relativno mala godišnja kolebanja temperature vazduha – godišnja temperaturna amplituda iznosi 16,4°C. Ipak ističe se visoka temperatura ljetnjih mjeseci u toku kojih se javlja prosječno 25 dana sa žegom (30°C i više). Za potrebe proračuna koristiti podatke Hidrometeorološkog zavoda o klimatskim i hidrološkim karakteristikama zone u kojoj se nalazi predmetna lokacija.

20. USLOVI ZA ODVOŽENJE ČVRSTOG OTPADA

Mjesta za postavljanje kontejnera za smeća i način odvoženja čvrstog otpada predvidjeti u saradnji sa DOO Komunalno Budva.

U skladu sa mogućnostima lokacije, mjesta za postavljanje kontejnera za smeće predvideti na katastarskoj parceli. Pri tome voditi računa o porastu broja korisnika prostora tokom ljetnjih mjeseci, pa stoga broj kontejnera i periodiku njihovog pražnjenja prilagoditi količini smeća. Nije dozvoljeno postavljanje kontejnera na površinama namijenjenim za parkiranje vozila. Mjesta za postavljanje kontejnera za smeće trebaju biti što bliže javnim saobraćajnicama uz minimalnu denivelaciju (bez ivičnjaka) u odnosu na saobraćajnicu, sa padom od 5 % prema saobraćajnici. Niše za postavljanje kontejnera za smeće moguće je sa tri strane vizuelno izolovati zelenilom ili zidanim ogradama čija visina ne može biti veća od 1,50 m.

21. MOGUĆNOST FAZNE IZGRADNJE

Za objekat:

Na osnovu Zakona o planiranju prostora i izgradnji objekata i člana 76 kroz izradu idejnog rješenja može se odrediti faznost gradnje (tehničko-tehnološka i funkcionalna cjelina) objekata. Dozvoljena je fazna izgradnja, tako da konačno izgrađeni objekat ne prelazi maksimalne propisane površine pod objektom i spratnost, a ove vrijednosti mogu biti i manje.

22. NAPOMENA

Tekstualni i grafički dio Plana, kojim je propisan način rekonstrukcije objekata, sastavni su dio urbanističko-tehničkih uslova i dostupni su na sajtu www.planovidozvole.mrt.gov.me/LAMP/PlanningDocument?m=BD i www.budva.me

Direktna implementacija, odnosno izdavanja UTU iz ovog Plana moguća je za: „rekonstrukciju/ obnovu objekata u postojećim gabaritima“. (tekstualni dio PPPNOP, strana 298)

Investitor može graditi objekat na osnovu prijave, kod nadležne Urbanističko-građevinske inspekcije i sledeće dokumentacije propisane članom 91 važećeg zakona:

- Saglasnost glavnog gradskog arhitekta na idejno rješenje
- Ovjerenog glavnog projekta i izvještaja o pozitivnoj reviziji glavnog projekta
- Dokaza o osiguranju od odgovornosti projektanta koji je izradio odnosno revidenta koji je revidovao glavni projekat u skladu sa Zakonom o planiranju prostora i izgradnji objekata i Uredbi o minimalnoj sumi osiguranja od profesionalne odgovornosti u oblasti izgradnje objekata (Sl. list CG broj 68/17)
- Ugovora o angažovanju izvođača radova i Ugovora o angažovanju stručnog nadzora
- Dokaza o pravu svojine na zemljištu, odnosno drugom pravu na građenje na zemljištu ili dokaz o pravu svojine na objektu, odnosno drugom pravu na građenje, ako se radi o rekonstrukciji objekta

Sadržaj idejnog rješenja definisan je Stručnim uputstvom Ministarstava održivog razvoja i turizma, broj 101-26/99 od 14.03.2018.godine. Način podnošenja zahtjeva glavnom državnom arhitekti, za davanje saglasnosti na idejno rješenje preciziran je Obavještenjem MORT-a od 21.12.2017.godine. Uputstvo i Obavještenje su dostupni na sajtu Ministarstava održivog razvoja i turizma: <http://www.mrt.gov.me/rubrike/zakonska-regulativa/137389/Zakonska-regulativa-iz-oblasti-planiranja-prostora.html>

Idejni odnosno glavni projekat, mora biti urađen u skladu sa članom 7 Pravilnika o načinu izrade i sadržini tehničke dokumentacije (objavljen u Službenom listu CG broj 44/18) u elektronskoj formi plus 1 primjerak u analognoj formi za potrebe izvođenja radova na gradilištu.

Shodno Članu 74, stav 5 i 8 Zakona o planiranju prostora i izgradnji objekata (Službeni list CG broj 64/17, 44/18, 63/18, 11/19 i 82/20), u slučaju da organ za izdavanje posebnih tehničkih uslova ne odgovori na službeni zahtjev ovog Sekretarijata u roku od 15 dana od dana prijema zahtjeva, smatraće se da je saglasan sa urbanističko-tehničkim uslovima utvrđenim na osnovu planskog dokumenta.

23. PRILOZI

List nepokretnosti, Kopija katastarskog plana,
Uvjerenje Uprave za nekretnine br. 917-104-dj-196/21 od 19.02.2021. godine
Preklopi katastarske podloge sa grafičkim priložima iz PPPNOP-a
Tehnički uslovi DOO Vodovod i Kanalizacija Budva

Obrađivač

**Samostalna savjetnica III za urbanizam
Mila Mitrović, dipl.ing.arh.**



Dostavljeno:

- Podnosiocu zahtjeva
- Urbanističko-građevinskoj inspekciji
- a/a

**Samostalna savjetnica II za urbanizam
Maja Tišma, dipl.ing arh.**



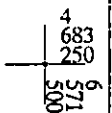
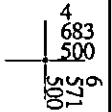
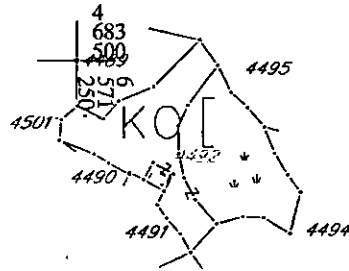
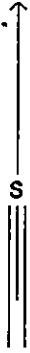
CRNA GORA
UPRAVA ZA NEKRETNINE
PODRUČNA JEDINICA: BUDVA
Broj: 917-104-dj-20/21
Datum: 14.01.2021.



Katastarska opština: MAINE
Broj lista nepokretnosti:
Broj plana: 10
Parcela: 4492

KOPIJA PLANA

Razmjera 1: 2500





UPRAVA ZA NEKRETNINE

PODRUČNA JEDINICA
BUDVA

Broj: 104-919-79/2021

Datum: 11.01.2021.

KO: MAINE

Na osnovu člana 173 Zakona o državnom premjeru i katastru nepokretnosti ("Sl. list RCG" br. 29/07, "Sl. list CG" br. 73/10, 032/11, 040/11, 043/15, 037/17 i 17/18), postupajući po zahtjevu OPŠTINA BUDVA SEKRETARIJAT ZA URBANIZAM I ODRŽIVI RAZVOJ, , za potrebe 06-332/20-1053/2 izdaje se

LIST NEPOKRETNOSTI 926 - IZVOD

Podaci o parcelama									
Broj	Podbroj	Broj zgrade	Plan Skica	Datum upisa	Potes ili ulica i kućni broj	Način korišćenja Osnov sticanja	Bon. klasa	Površina m ²	Prihod
4492			10 27		KOŠLJUN NA BREGOVE	Pašnjak 3. klase KUPOVINA		2347	1.17
4492	1		10 27		KOŠLJUN NA BREGOVE	Ruševina porodične stam.zgrade KUPOVINA		48	0.00
Ukupno								2395	1.17

Podaci o vlasniku ili nosiocu			
Matični broj - ID broj	Naziv nosioca prava - adresa i mjesto	Prava	Obim prava
0000002429934	„PD INTERTRADE MONTENEGRO„D.O.O. TIVAT-PAKOVO BB TIVAT TIVAT Tivat	Svojina	1/1

Podaci o objektima i posebnim djelovima					
Broj Podbroj	Broj zgrade	Način korišćenja Osnov sticanja Sobnost	PD Godina izgradnje	Spratnost/ Sprat Površina	Prava Vlasnik ili nosilac prava Adresa, Mjesto
4492	1	Ruševina porodične stam.zgrade KUPOVINA	890	P 48	Svojina „PD INTERTRADE MONTENEGRO„D.O.O. TIVAT-PAKOVO BB TIVAT TIVAT 1/1 0000002429934

Podaci o teretima i ograničenjima							
Broj	Podbroj	Broj zgrade	PD	Redni broj	Način korišćenja	Datum upisa Vrijeme upisa	Opis prava
4492				1	Pašnjak 3. klase	10/12/2018 8:36	Zabilješka objekta izgrađenog bez građevinske dozvole POSTOJANJE OBJEKTA BR.1-POR. STA.ZGR.POV.175 M2. SA PD-1-NESTAMBENI PROSTOR POV.90M2.U SUTERENU I.PD2.STAMBENI PROSTOR-DUPLEX POV182M2(P-PN) PO NOTARSKOM ZAPISU IZJAVE BR.UZZ 1614/18.OD 21.11.2018.G SVOJINA STANIŠIĆ MILANA IZ BUDVE .GRAĐEN BEZ ODOBRENJA I U CJELINI NA TUĐEM ZEMLJIŠTU (169m2NA PARC. 4489 i 6m2.NA PARC.4492).
4492	1			1	Ruševina porodične stam.zgrade	10/12/2018 8:36	Zabilješka objekta izgrađenog bez građevinske dozvole POSTOJANJE OBJEKTA BR.1-POR. STA.ZGR.POV.175 M2. SA PD-1-NESTAMBENI PROSTOR POV.90M2.U SUTERENU I.PD2.STAMBENI PROSTOR-DUPLEX POV182M2(P-PN) PO NOTARSKOM ZAPISU IZJAVE BR.UZZ 1614/18.OD 21.11.2018.G SVOJINA STANIŠIĆ MILANA IZ BUDVE .GRAĐEN BEZ ODOBRENJA I U CJELINI NA TUĐEM ZEMLJIŠTU (169m2NA PARC. 4489 i 6m2.NA PARC.4492).
4492	1			1	Ruševina porodične stam.zgrade	10/12/2018 8:36	Zabilješka objekta izgrađenog bez građevinske dozvole POSTOJANJE OBJEKTA BR.1-POR. STA.ZGR.POV.175 M2. SA PD-1-NESTAMBENI PROSTOR POV.90M2.U SUTERENU I.PD2.STAMBENI PROSTOR-DUPLEX POV182M2(P-PN) PO NOTARSKOM ZAPISU IZJAVE BR.UZZ 1614/18.OD 21.11.2018.G SVOJINA STANIŠIĆ MILANA IZ BUDVE .GRAĐEN BEZ ODOBRENJA I U CJELINI NA TUĐEM ZEMLJIŠTU (169m2NA PARC. 4489 i 6m2.NA PARC.4492).

Naplata takse je oslobođena na osnovu člana 17 Zakona o administrativnim taksama ("Sl.list CG, br. 18/19). Naplata naknade oslobođena je na osnovu člana 174 Zakona o državnom premjeru i katastru nepokretnosti ("Sl. list RCG" br. 29/07, "Sl. list CG" br. 73/10, 032/11, 040/11, 043/15, 037/17 i 17/18).





CRNA GORA
UPRAVA ZA KATASTAR
I DRŽAVNU IMOVINU
PODRUČNA JEDINICA BUDVA

Adresa: Mediteranska bb

TQ Plaza II sprat, Budva

Crna Gora

Tel. +382 33 451 147

Budva@uzn.gov.me

BR_917-104-dj-196/21-

_19.02.2021.g.

ARSIĆ MILOŠ

Na Adresu-SELEZNEV NIKOLAI

Radanovići -Kotor, Dub

Uprava za Katastar i državnu imovinu rješavajući po zahtjevu stranke a
shodno članu 33 Zakona o upravnom postupku („al.list cg, br,37/17) izdaje
sljedeću;

POTVRDU

Da je na osnovu foto skica (dešifrovanih) iz 1970 g. utvrđeno da je
kat.parceli 4492 KO Maine postojala oznaka objekta-ruševine. Upisano u
Posjedovnom listu br.184 KO Maine po kulturi :

Kat.parc.4492---neplodno- pov.48m²

pašnjak -pov.1138 m²

pašnjak-pov.1135 m²

Upisano na ime Stanišić Stane 1/1 (stanje na kraju 1978g.)

Potvrda se izdaje za izdavanje UT uslova.

Obradila

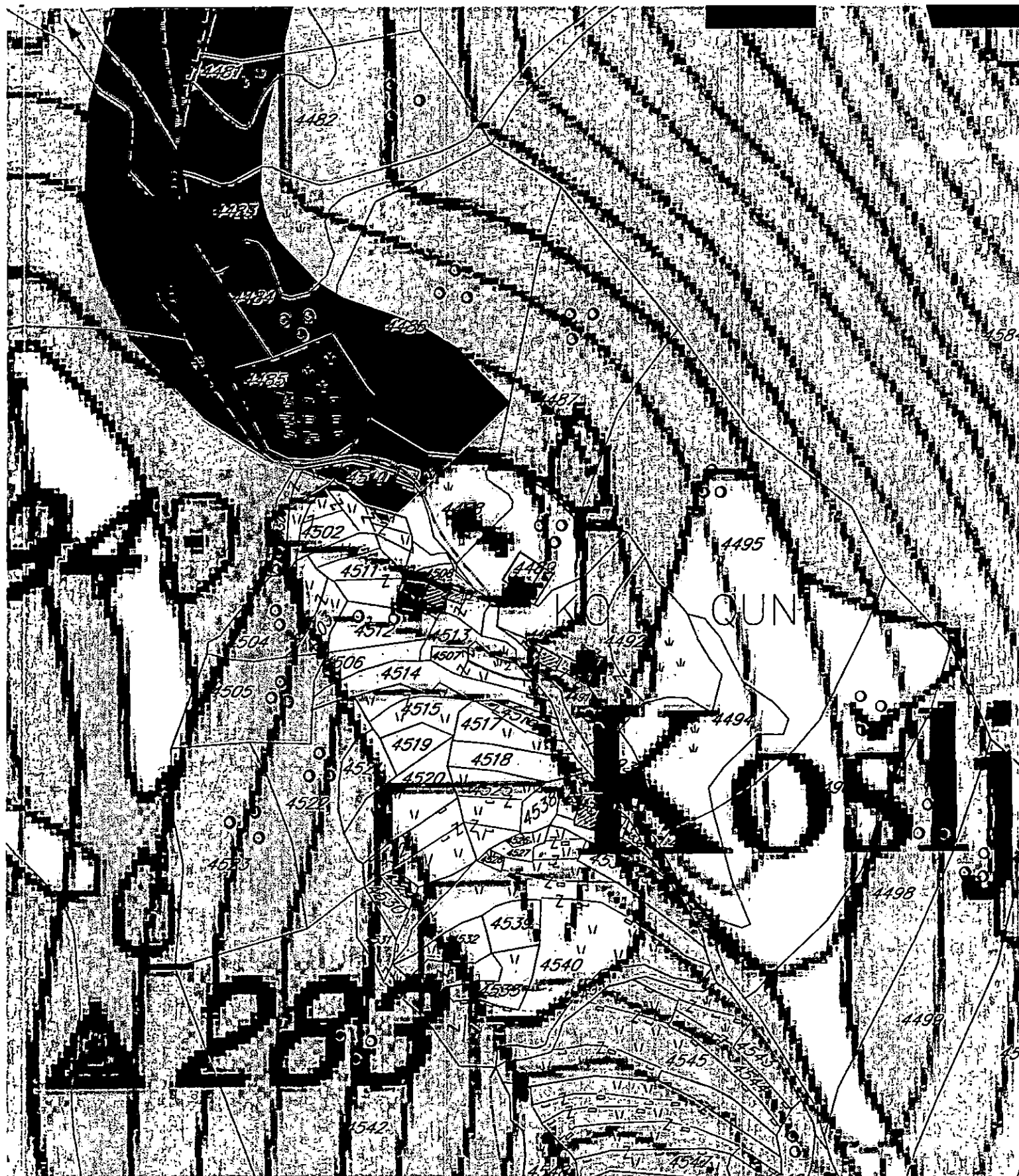
Marina Anđušić



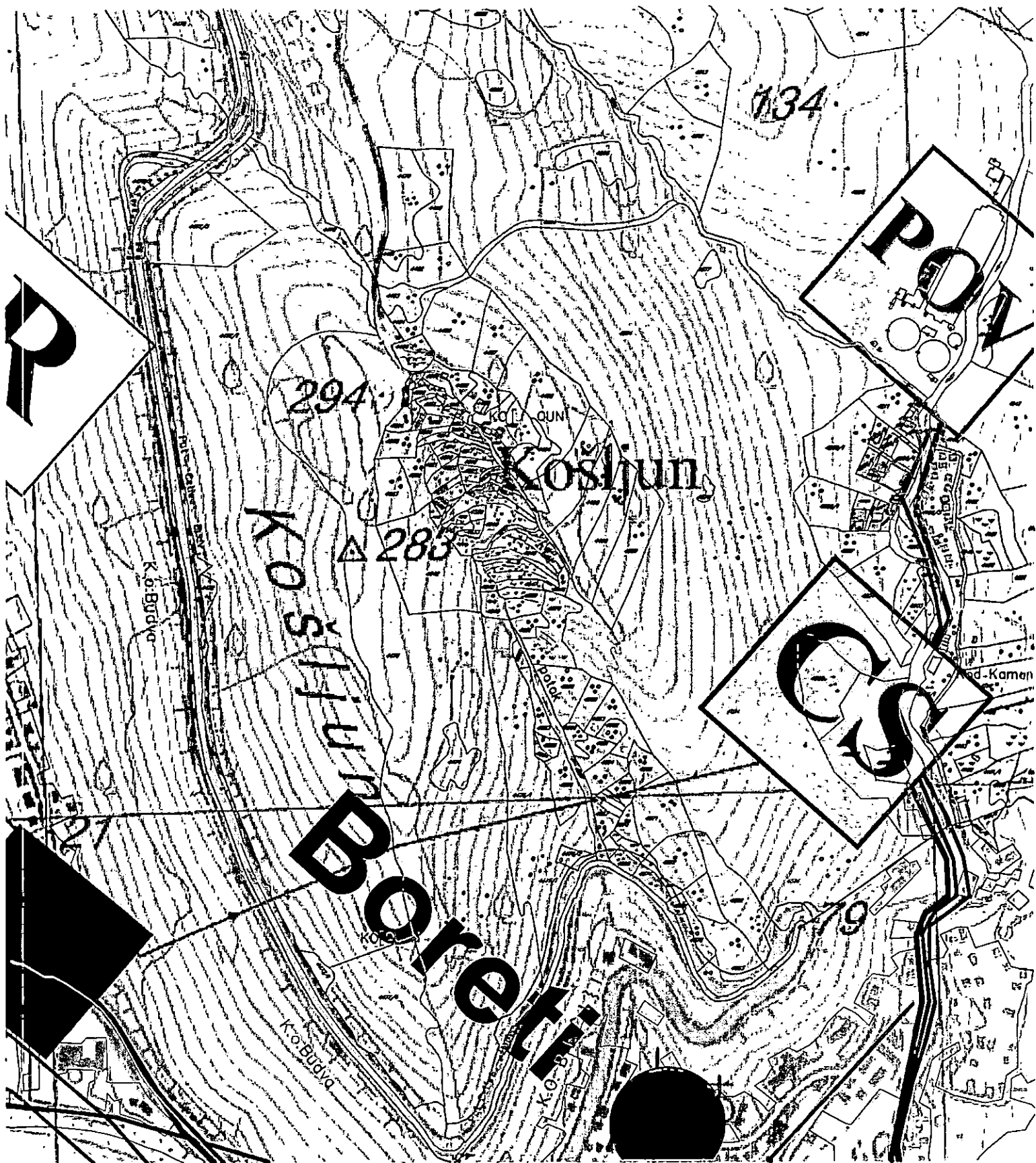
Načelnica

Sonja Tomašević-dipl.inž.geodezije

Katastarska podloga preklapljena sa kartom 19 - Plan saobraćajne infrastrukture
iz obuhvata PPPNOP (Službeni list CG, 56/18)



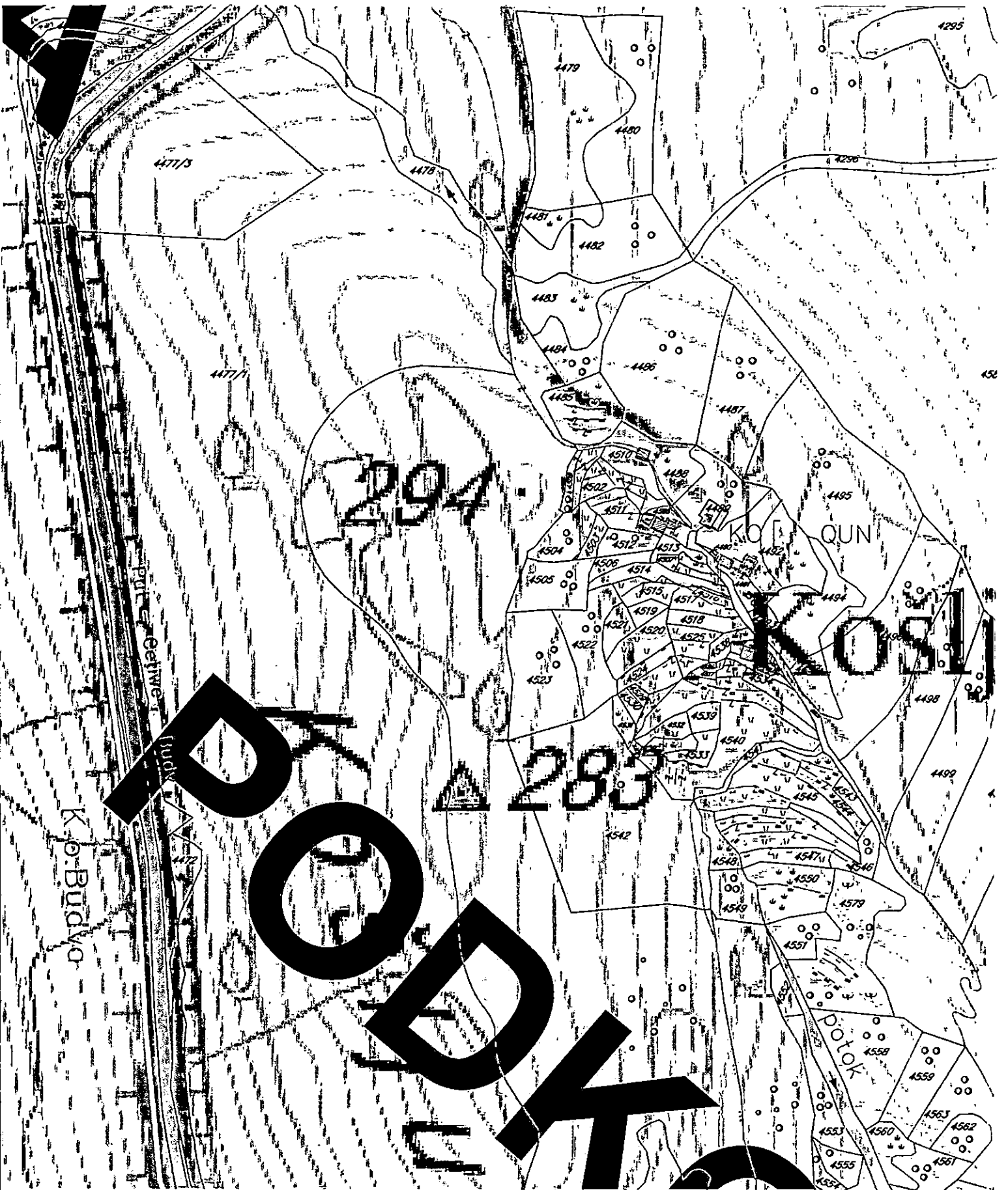
Katastarska podloga preključena sa kartom 20 - Plan hidrotehničke infrastrukture
iz obuhvata PPPNOP (Službeni list CG, 56/18)



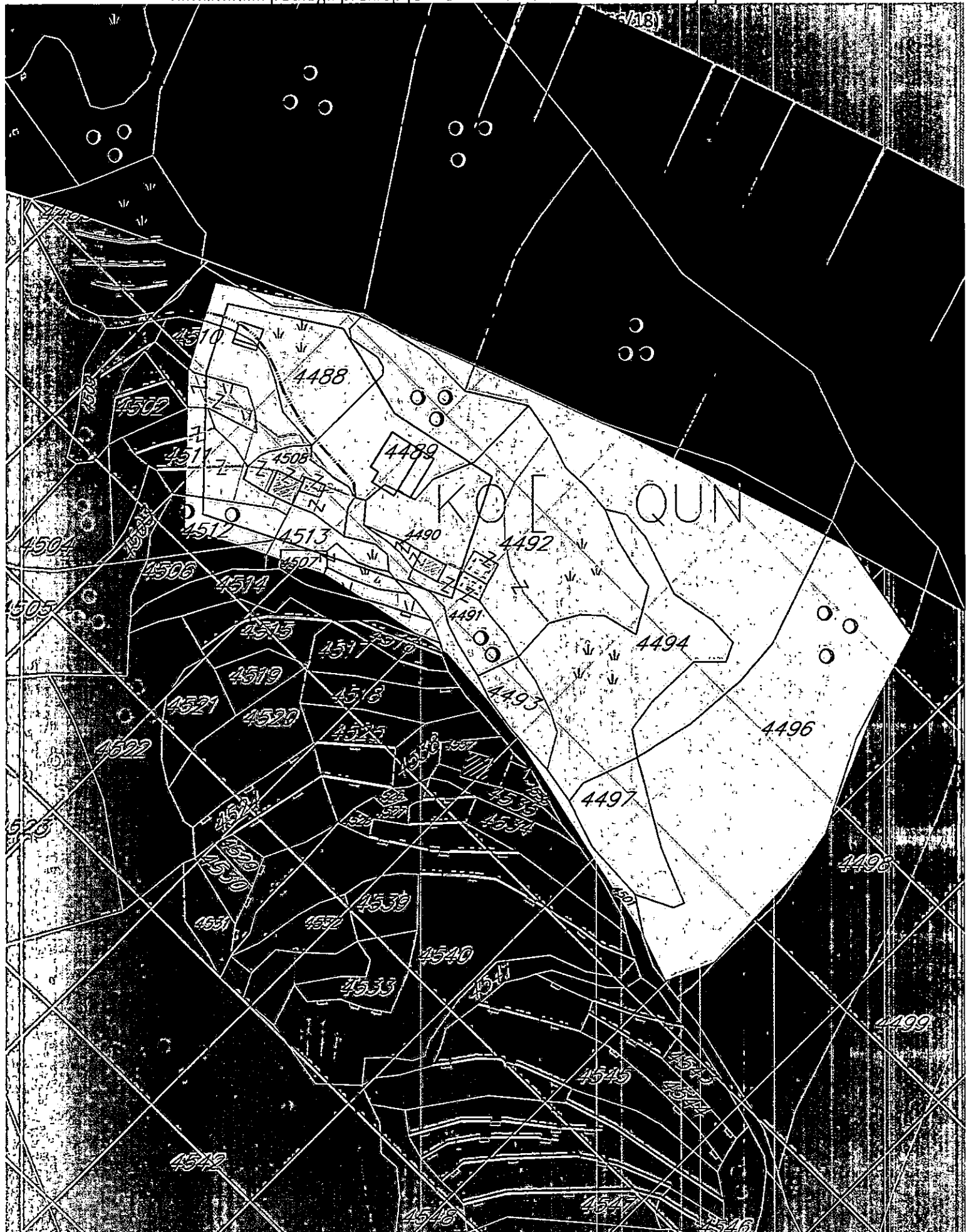
Katastarska podloga preključena sa kartom 21 - Plan elektroenergetske infrastrukture iz obuhvata PPPNOP (Službeni list CG, 56/18)

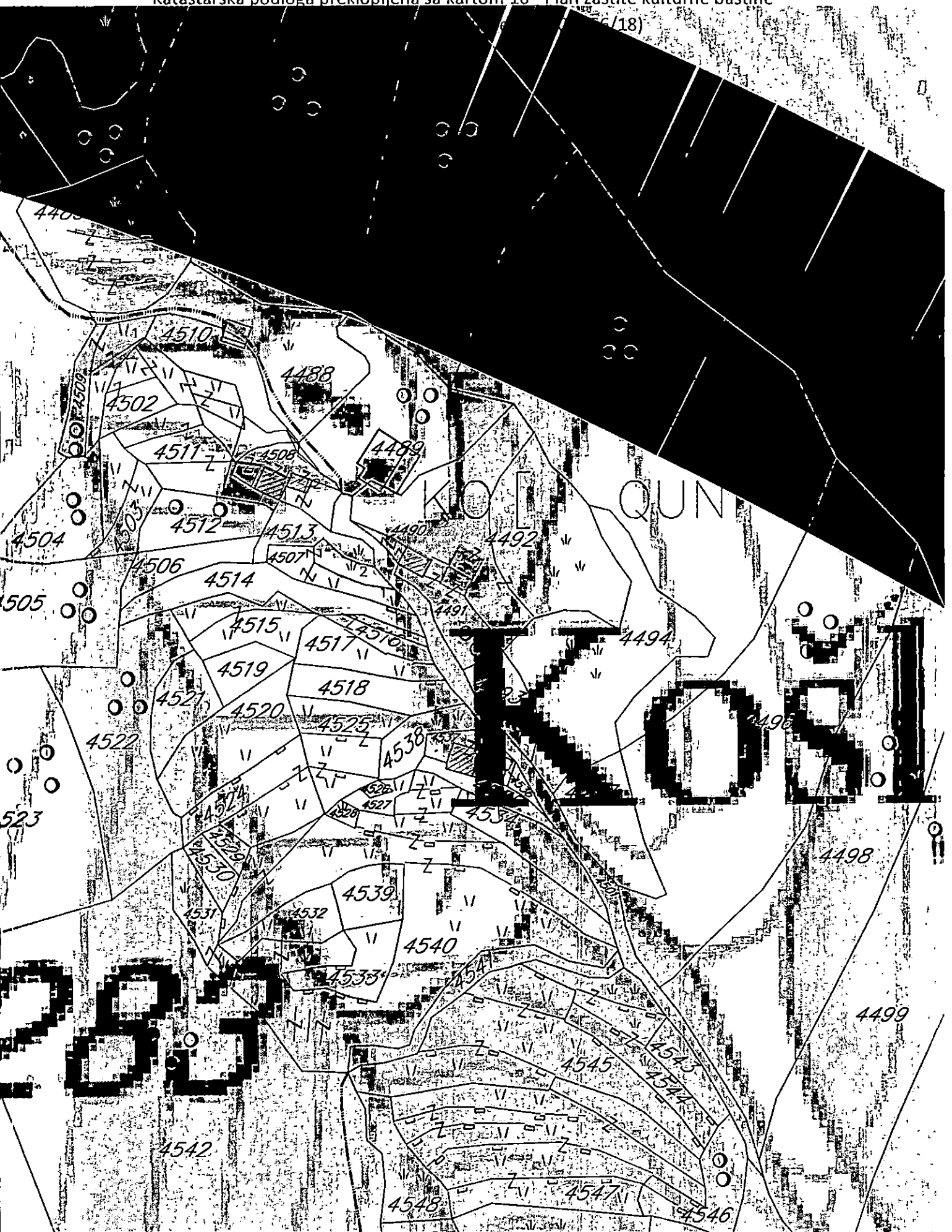


Katastarska podloga preklopljena sa kartom 22 - Plan elektronske komunikacione infrastrukture iz obuhvata PPPNOP (Službeni list CG, 56/18)

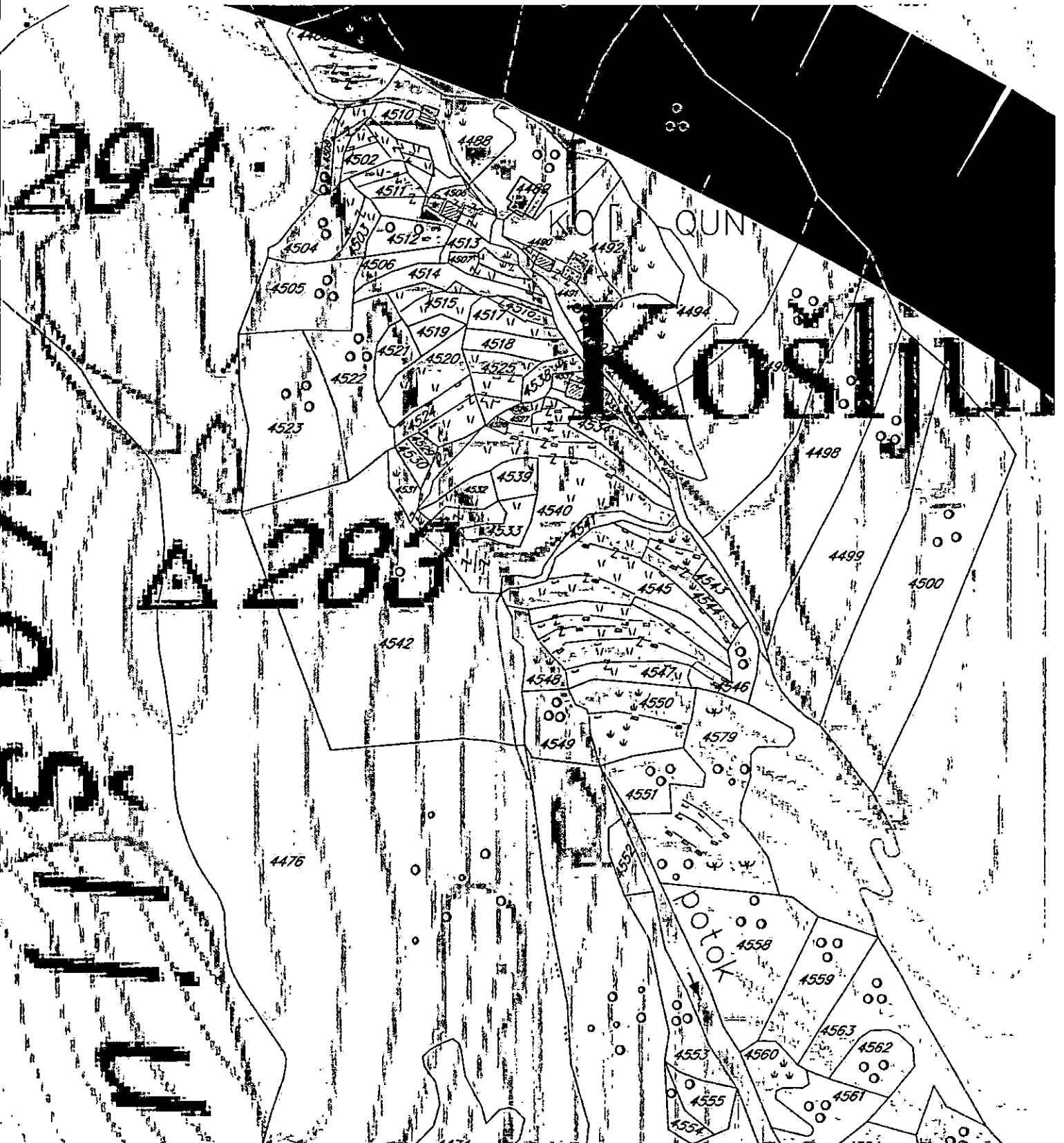


Katastarska podloga preklopljena sa kartom 18 - Režimi korišćenja prostora

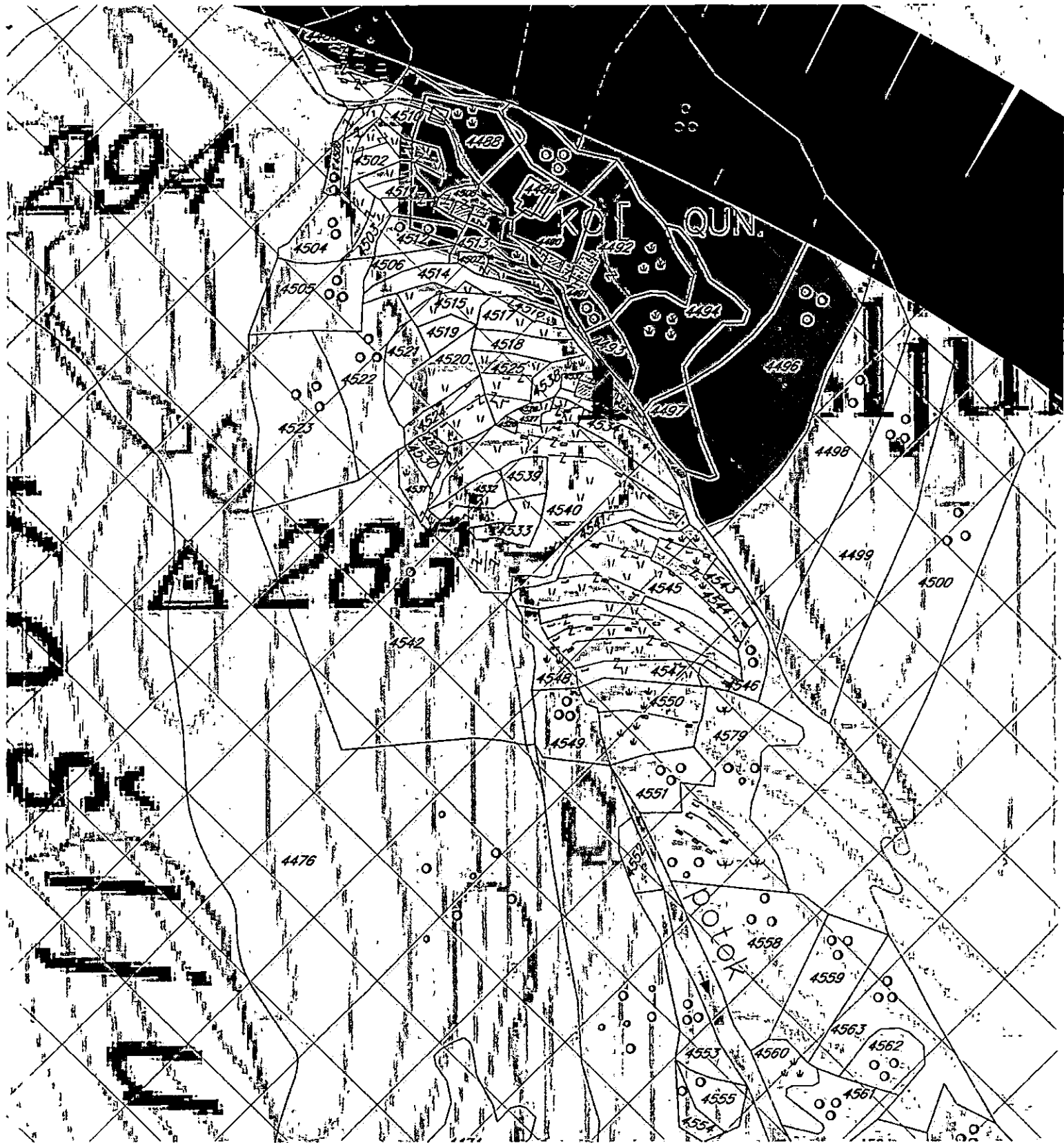




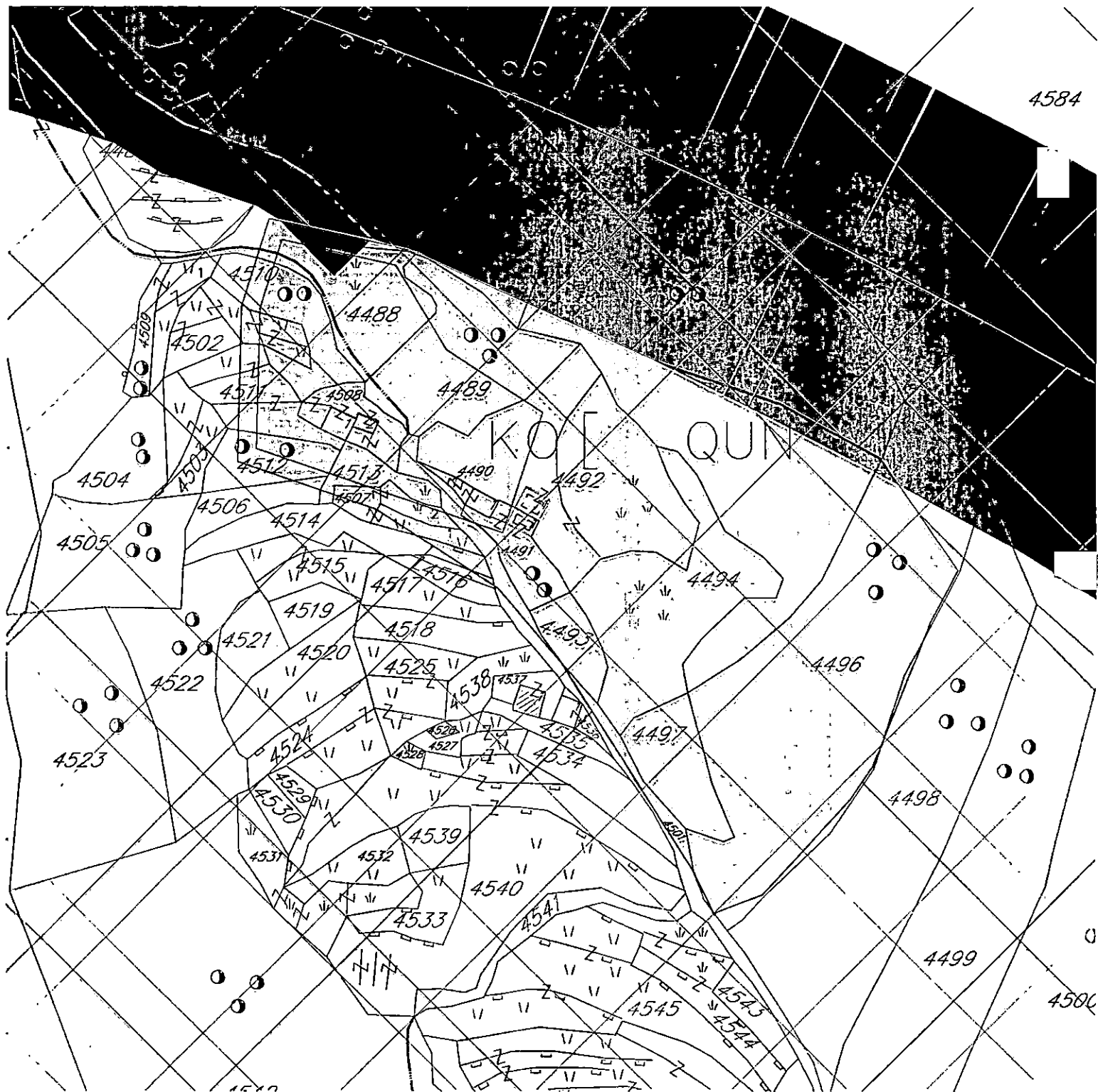
Katastarska podloga preklopljena sa kartom 15 - Plan zaštite prirodne baštine
iz obuhvata PPPNOP (Službeni list CG, 56/18)



Katastarska podloga preklapljena sa kartom 14a – Građevinska područja
iz obuhvata PPPNOP (Službeni list CG, 56/18)



Katastarska podloga preklopljena sa kartom 14 - Plan namjene površine
iz obuhvata PPPNOP (Službeni list CG, 56/18)






DOO "VODOVOD I KANALIZACIJA" BUDVA

Trg sunca 1, 85310 Budva

Sektor za planiranje, organizaciju i razvoj

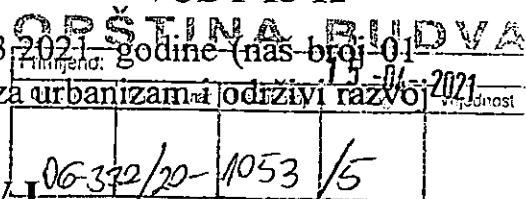
www.vodovodbudva.me



Telefon: +382(0)33/403-304. Tehnički sektor: +382(0)33/403-484, fax: +382(0)33/465-574. E-mail: tenickaslužba@vodovodbudva.me

VOB P 15-12

Na osnovu zahtjeva broj 06-332/20-1053/4 od 22.03.2021. godine (nas broj 01-1159/1 od 24.03.2021. godine), koji je podneo Sekretarijat za urbanizam i održivi razvoj Opštine Budva, a za Seleznev Nikolai, izdaju se:



TEHNIČKI USLOVI ZA PROJEKTOVANJE INSTALACIJA VODOVODA I FEKALNE KANALIZACIJE I ZA PRIKLJUČENJE NA VODOVODNU I FEKALNU KANALIZACIONU MREŽU

Za katastarsku parcelu broj: 4492, KO Maine, na kojoj je Urbanističko tehničkim uslovima izdatim od strane Sekretarijata za urbanizam i održivi razvoj Opštine Budva predviđena rekonstrukcija stambenog objekta u okviru postojećih gabarita, predviđaju se uslovi projektovanja u skladu sa sljedećim smjernicama:

- Predmetna lokacija nije komunalno opremljena vodovodom i kanalizacijom upotrebljenih otpadnih voda niti je prostorno planskom dokumentacijom predviđena izgradnja javne hidrotehničke infrastrukture za predmetnu lokaciju, te ne postoje uslovi priključnja na istu.
- Do izgradnje fekalne kanalizacione mreže i recipijenta otpadnih voda predvidjeti korišćenje vodonepropusne septičke jame ili bioprečišćivača.


Ovi tehnički uslovi su sastavni dio izdatih Urbanističko – tehničkih uslova broj 06-332/20-1053/3 od 17.03.2021. godine (Sekretarijat za urbanizam i održivi razvoj Opštine Budva).

Obrada:


SLUŽBA ZA PLANIRANJE I
PROJEKTOVANJE

SEKTOR ZA PLANIRANJE,
ORGANIZACIJU I RAZVOJ,

VD IZVRŠNI DIREKTOR,


Momir Tomović, dip. gr. ing.


Igor Đurašević


Jasna Dokić

