



CRNA GORA  
OPŠTINA BUDVA

Sekretarijat za urbanizam i održivi razvoj

Trg Sunca br. 3, 85310 Budva, Crna Gora, tel: +382 33 451 287, e-mail: urbanizam.bd@budva.me

Broj: 06-332/21-343/4  
Budva, 27.07.2021. godine

Sekretarijat za urbanizam i održivi razvoj opštine Budva, rješavajući po zahtjevu Sekretarijata za investicije iz Budve na osnovu člana 74 Zakona o planiranju prostora i izgradnji objekata ("Službeni list CG", br. 64/17, 44/18, 63/18, 11/19, 82/20 i 116/20), člana 1 Uredbe o povjeravanju dijela poslova Ministarstva održivog razvoja i turizma jedinicama lokalne samouprave ("Službeni list CG" br. 87/18, 28/19 i 75/19), Pravilnika o obrascu za izdavanje urbanističko tehničkih uslova ("Službeni list CG" br. 70/17), i DUP Podkošljun ("Službeni list CG-opštinski propisi" br. 26/08), evidentiranog u elektronskom Centralnom registru planske dokumentacije, izdaje:

**URBANISTIČKO-TEHNIČKE USLOVE**  
za izradu tehničke dokumentacije za  
**izgradnju kanalizacione mreže**

**1. URBANISTIČKA PARCELA**

**Blok broj:** trasa kanalizacione mreže smještena je preko katastarske parcele 3077/1 KO Budva, između blokova 3, 4, 7, 8, 10, 11, 12, 13, 14, 15, 16, 17, 18, 19, 20 i 21.

Tačni podaci o katastarskim parcelama koje ulaze u trasu kanalizacione mreže utvrdiće se kroz izradu Elaborat parcelacije po planskom dokumentu. Elaborat izrađuje ovlaštena geodetska organizacija i mora biti ovjeren od strane Uprave za nekretnine – PJ Budva.

**2. POSTOJEĆE STANJE NA URBANISTIČKOJ / KATASTARSKOJ PARCELI**

U listu nepokretnosti broj 104-919-6111/2021 za KO Budva, od 19.05.2021.godine, katastarska parcela 3077/1 KO Budva u listu nepokretnosti upisana je kao javni put **ODLUKA DRŽAVNOG ORGANA**. Na katastarskoj parceli 3077/1 KO Budva upisani su teret i ograničenja.

**3. PLANIRANA NAMJENA OBJEKTA**

Kanalizaciona mreža

**4. PLANIRANA INFRASTRUKTURA U TRUPU PUTA**

Detaljnim planom planirana je izgradnja instalacija prema grafičkom prilogu karta, *hidrotehnika* i prema tehničkim uslovima Vodovoda

## 5. REGULACIJA I TEHNIČKI USLOVI

Projektovanje hidrotehničke infrastrukture i priključenje na javnu infrastrukturu vršiti prema uslovima nadležnog javnog preduzeća. Pri izradi projektne dokumentacije a na osnovu detaljnih hidrauličkih proračuna potrebno je verifikovati ili izvršiti korekciju predloženih prečnika hidrotehničke infrastrukture. Planirano je da se ukidaju dijelovi vodovodne mreže koji se pružaju nepravilnim trasama i položajno su ispod sadašnjih i planiranih objekata.

Planirana vodovoda mreža je većim dijelom prstenastog tipa što daje veću pouzdanost i sigurnost tokom normalnog vodosnabdjevanju, a i u slučaju izbijanja požara. Cijevni materijal planirane ulične distributivne vodovodne mreže je PEHD sa prečnicima od min. 150 mm. Planirana vodovodna mreža će ujedno biti i hidrantska mreža, pa se vodilo računa da minimalni prečnik bude ne manji od 100 mm.

Cjevovode postaviti ispod trotoara, van kolovoza i parking površina ili u zelenim površinama uz saobraćajnicu. Navodovodnoj mreži predvideti sve objekte i armature za njeno normalno funkcionisanje, kao i dovoljan broj nadzemnih protivpožarnih hidranata u skladu sa važećom zakonskom regulativom.

Unutar plana duž svih postojećih i planiranih ulica, izgraditi kišnu i fekalnu kanalizaciju, minimalnog prečnika Ø300 mm, odnosno Ø250 mm. Položaj planirane kanalizacione mreže je u pojasu regulacije saobraćajnica, odnosno oko osovine puta. U ulicama čija širina regulacije ne dozvoljava postavljanje obe kanalizacije, postaviti samo fekalnu kanalizaciju. Atmosferske vode iz pomenutih ulica, potrebno je prikupiti pre raskrsnica sa saobraćajnicama u kojima je planirano postavljanje atmosferske kanalizacije i uključiti ih u atmosferske kanale. Nije dozvoljeno ispuštanje fekalne kanalizacije u otvorene tokove i u atmosfersku kanalizaciju ni obratno.

Kvalitet otpadnih voda koji se upuštaju u gradski kanalizacioni sistem mora da odgovara Pravilniku o kvalitetu otpadnih voda i načinu njihovog ispuštanja u javnu kanalizaciju i prirodni recipijent ("Službeni list RCG", br. 10/97). Privredni objekti sa agresivnim otpadnim vodama pre ispusta u gradsku kanalizaciju moraju obaviti interni predtretman mehaničko-hemijskog prečišćavanja.

Način izgradnje kišne i fekalne kanalizacije prilagoditi hidrogeološkim i topografskim karakteristikama terena. Dimenzije kanalizacione mreže definisati kroz izradu tehničke dokumentacije. Projekte kanalizacione mreže i objekata raditi prema tehničkim propisima nadležne komunalne organizacije i na iste pribaviti saglasnost.

Izradu projektne dokumentacije, izgradnju kanalizacione mreže, način i mesto priključenja objekata na spoljnu kanalizacionu mrežu raditi u saradnji i prema uslovima nadležnog javnog i komunalnog preduzeća.

## 6. USLOVI ZA PRIKLJUČENJE OBJEKTA NA INFRASTRUKTURU I POSEBNI TEHNIČKI USLOVI

Prikazani su na izvodu iz DUP-a: karta hidrotehnika, karta elektroenergetske mreže i postrojenja i karta telekomunikacija. Detaljnije tehničke uslove za priključenje ovaj Sekretarijat, po službenoj dužnosti, pribavlja za investitora.

Prilikom projektovanja, obaveza Projektanta je da poštuje tehničke preporuke EPCG koje su dostupne na sajtu [www.epcg.me](http://www.epcg.me)

Sastavni dio ovih urbanističko tehničkih uslova su posebni uslovi za izradu projektne dokumentacije izdati od strane nadležnih službi – **DOO Vodovod i kanalizacija Budva i Sekretarijata za privredu Opštine Budva**

U slučaju kada se predmetna trasa izlazi na magistralni put, ovaj Sekretarijat po službenoj dužnosti, za investitora traži i tehničke uslove od Direkcije za saobraćaj, shodno članu 16. Zakona o putevima ("Službeni list RCG", br. 42/2004).

U slučaju kada se u okviru predmetne urbanističke parcele nalazi zaštitni pojas ili cjevovod regionalnog vodovoda, ovaj Sekretarijat po službenoj dužnosti, za investitora traži i tehničke uslove od Regionalnog vodovoda Crnogorsko primorje. Na osnovu člana 32 Pravilnika o određivanju i održavanju zona i pojaseva sanitarne zaštite i ograničenjima u tim zonama (Službeni list CG 66/09), pojas sanitarne zaštite određuje se oko glavnih cjevovoda i u zavisnosti od konfiguracije terena iznosi 2,0m od osovine cjevovoda sa obje strane. U pojasu zaštite nije dozvoljena izgradnja objekata, postavljanje uređaja i vršenje radnji koje na bilo koji način mogu zagaditi vodu ili ugroziti stabilnost cjevovoda.

Kada predmetni objekat može trajno, povremeno ili privremeno uticati na promjene u vodnom režimu ili kada se predmetne katastarske parcele graniče sa potokom / rijekom ovaj Sekretarijat po službenoj dužnosti pribavlja Vodne uslove / Vodoprivredne uslove za izradu projektne dokumentacije od Sekretarijata za privredu / Uprave za vode..

Prilikom projektovanja, obaveza Projektanta je da poštuje tehničke preporuke EPCG koje su dostupne na sajtu [www.epcg.me](http://www.epcg.me)

## **7. SAOBRAĆAJNI USLOVI I USLOVI ZA NESMETANO KRETANJE INVALIDNIH LICA**

- Pri izvođenju radova preduzeti sve potrebne mjere zaštite radnika, građana i vozila, a zaštitnim mjerama omogućiti odvijanje pješačkog i motornog saobraćaja. Na mestima gdje je, radi polaganja vodova, izvršeno isjecanje regulisanih površina, iste dovesti u prvobitno stanje.
- Obezbediti nesmetani pristup i kretanje lica smanjene pokretljivosti, shodno Pravilniku o bližim uslovima i načinu prilagođavanja objekata za pristup i kretanje lica smanjene pokretljivosti, Sl. list Crne Gore broj 43/13 i 44/15.

## **8. USLOVI ZA PEJZAŽNO OBLIKOVANJE**

Na mjestima gdje je, radi polaganja kanalizacionih cijevi, izvršeno isjecanje uređenih površina, iste dovesti u prvobitno stanje.

## **9. USLOVI ZA ZAŠTITU ŽIVOTNE SREDINE**

Postupiti shodno Zakonu o procjeni uticaja na životnu sredinu (Službeni list RCG broj 75/18) i Uredbi o projektima za koje se vrši procjena uticaja na životnu sredinu (Službeni list RCG 20/07).

- Na području DUP-a nalazi se jedan broj pojedinačnih primjeraka i niz grupa maslina. Masline i maslinjaci su zaštićeni Zakonom o maslinarstvu i maslinovom ulju. Maslinjaci, kao najvažniji i ambijentalno najdragocjeniji dio potkunjica (tradicionalne seoske bašte), čuvaju se u postojećoj formi, sa izvornim suvomeđama i terasama. Nije dozvoljena izgradnja staza ili betoniranje ovih površina. Suvomeđe, suhozidi, podzidi i terase se ne smiju rušiti. Dozvoljena je njihova rekonstrukcija isključivo tradicionalnim načinom zidanja (u suvo).

Obavezno je da se sve masline sačuvaju, a da se pojedina stabla maslina i drugi vrijedni primjerci zelenila, ukoliko je to zaista neophodno, presade na novu poziciju u okviru iste urbanističke parcele uz neophodno pribavljanje odobrenja. Odobrenje za presađivanje maslina u maslinjaku izdaje organ lokalne uprave nadležan za poslove poljoprivrede – Sekretarijat za privredu opštine Budva, u roku od 30 dana od dana podnošenja zahtjeva za presađivanje. **Sječenje i presađivanje maslina starih preko 100 godina je zabranjeno na osnovu člana 15. Zakona o maslinarstvu i maslinovom ulju ("Službeni list CG", 45/14).**

Kada su u pitanju zaštićene biljne i životinjske vrste postupati u skladu sa Rješenjem o stavljanju pod zaštitu rijetkih, prorijedenih, endemičnih i ugroženih biljnih i životinjskih vrsta ("Službeni list SRCG", 36/82). Rješenje je dostupno na sajtu Agencije za zaštitu životne sredine: [www.epa.org.me](http://www.epa.org.me). Nije dozvoljeno sečenje maslina i drugog vrednog zelenila.

Ukoliko sa prilikom iskopa terena za izgradnju infrastrukturnih objekata naiđe na eventualne paleontološke ili mineraloške nalaze, koji predstavljaju geonasljeđe, obavezno je prekinuti radove, obavjestiti Agenciju, kako bi njihovi stručnjaci prikupili nalaze, odnosno izvršili neophodna istraživanja.

## **10. USLOVI ZA ZAŠTITU OD ELEMENTARNIH NEPOGODA I TEHNIČKO-TEHNOLOŠKIH I DRUGIH NESREĆA**

U cilju zaštite od elementarnih nepogoda postupiti u skladu sa Zakonom o zaštiti i spasavanju (Službeni list CG broj 13/07, 05/08, 86/09 i 32/11) i Pravilnikom o mjerama zaštite od elementarnih nepogoda (Službeni list CG broj 79/04).

Projektom dokumentacijom potrebno je predvideti propisane mere zaštite na radu, shodno Zakonu o zaštiti na radu (Službeni list RCG broj 79/04 i Službeni listovi CG broj 26/10, 73/10 i 40/11).

Pri izgradnji objekata poslodavac koji izvodi radove dužan je da izradi Elaborat o uređenju gradilišta u skladu sa Pravilnikom o sadržaju Elaborata o uređenju gradilišta (Službeni list RCG broj 04/99).

Aktivnosti od interesa za odbranu sprovoditi na osnovu Zakona o odbrani ("Službeni list RCG" 47/2007) i podzakonskih akata koja prizlaze iz ovog zakona.

#### **11. MOGUĆNOST FAZNE IZGRADNJE**

Na osnovu Zakona o planiranju prostora i izgradnji objekata i člana 76 kroz izradu idejnog rješenja može se odrediti faznost gradnje (tehničko-tehnološka i funkcionalna cjelina) objekata. Dozvoljena je fazna izgradnja, tako da konačno izgrađeni objekat ne prelazi maksimalne propisane površine pod objektom i spratnost, a ove vrijednosti mogu biti i manje.

#### **12. USLOVI I MJERE ZAŠTITE NEPOKRETNIH OBJEKATA UPISANIH U REGISTAR KULTURNIH DOBARA CRNE GORE I NJIHOVE ZAŠTIĆENE OKOLINE**

U okviru plana, odnosno predmetne lokacije, nema objekata koji su u popisu registrovanih spomenika kulture.

U slučaju kada se u okviru predmetne lokacije nalazi ili je u neposrednoj blizini registrovani spomenik kulture, prema kome se treba upravljati shodno Zakonu o zaštiti kulturnih dobara (Sl. list br. 49/10 i 40/11, 44/17), ovaj sekretarijat po službenoj dužnosti pribavlja konzervatorske uslove u skladu sa članom 102 Zakona o zaštiti kulturnih dobara. Konzervatorski uslovi čine osnov za izradu konzervatorskog projekta u skladu sa članom 103 istog zakona. Na konzervatorski projekat se pribavlja saglasnost Uprave za zaštitu kulturnih dobara Crne Gore.

#### **26. POTREBA IZRADE URBANISTIČKOG PROJEKTA**

Za naselja i dijelove naselja koji predstavljaju nepokretna kulturna dobra od međunarodnog i nacionalnog značaja je obavezno donošenje urbanističkog projekta, što nije slučaj u ovom predmetu.

#### **28. NAPOMENA**

Tekstualni dio plana, koji propisuje način izgradnje objekata, uslove za priključenje na infrastrukturu i uslove za uređenje urbanističke parcele, sastavni su dio urbanističko-tehničkih uslova i dostupan je na sajtu [www.budva.me](http://www.budva.me) i [www.planovidozvole.mrt.gov.me/LAMP/PlanningDocument?m=BD](http://www.planovidozvole.mrt.gov.me/LAMP/PlanningDocument?m=BD).

Sastavni dio urbanističko-tehničkih uslova su i tehnički uslovi DOO Vodovoda i kanalizacije Budve dati u prilogu.

Investitor može graditi objekat na osnovu prijave, kod nadležne Urbanističko-građevinske inspekcije i sljedeće dokumentacije propisane članom 91 važećeg zakona:

- Saglasnost glavnog gradskog arhitekta na idejno rješenje
- Ovjerenog glavnog projekta
- Izveštaja o pozitivnoj reviziji glavnog projekta
- Dokaza o osiguranju od odgovornosti projektanta koji je izradio odnosno revidenta koji je revidovao glavni projekat u skladu sa Zakonom o planiranju prostora i izgradnji objekata i Uredbi o minimalnoj sumi osiguranja od profesionalne odgovornosti u oblasti izgradnje objekata Službeni list CG broj 68/17)
- Ugovora o angažovanju izvođača radova
- Ugovora o angažovanju stručnog nadzora
- Dokaza o pravu svojine na zemljištu, odnosno drugom pravu na građenje na zemljištu ili dokaz o pravu svojine na objektu, odnosno drugom pravu na građenje, ako se radi o rekonstrukciji objekta

Idejni odnosno glavni projekat, mora biti urađen u skladu sa članom 7 Pravilnika o načinu izrade i sadržini tehničke dokumentacije (objavljen u Službenom listu CG broj 44/18) u elektronskoj formi plus 1 primjerak u analognoj formi za potrebe izvođenja radova na gradilištu.

## 29. PRILOZI

Kopije grafičkog i tekstualnog dijela DUP-a,  
List nepokretnosti, Kopija katastarskog plana,  
Tehnički uslovi DOO Vodovod i Kanalizacija Budva  
Vodni uslovi Sekretarijata za privredu Opštine Budva

Samostalni savjetnik I  
mr Mladen Ivanović dip.inž.arh.



*Mladen Ivanović*

### Dostavljeno:

- Podnosiocu zahtjeva
- Urbanističko-građevinskoj inspekciji
- a/a



UPRAVA ZA KATASTAR  
I DRŽAVNU IMOVINU

CRNA GORA

PODRUČNA JEDINICA  
BUDVA

Broj: 104-919-6111/2021

Datum: 19.05.2021.

KO: BUDVA

Na osnovu člana 173 Zakona o državnom premjeru i katastru nepokretnosti ("Sl. list RCG" br. 29/07, "Sl. list CG" br. 73/10, 032/11, 040/11, 043/15, 037/17 i 17/18), postupajući po zahtjevu OPŠTINA BUDVA SEKRETARIJAT ZA URBANIZAM I ODRŽIVI RAZVOJ, , za potrebe UTU izdaje se

LIST NEPOKRETNOSTI 3733 - PREPIS



Podaci o parcelama									
Broj	Podbroj	Broj zgrade	Plan Skica	Datum upisa	Potes ili ulica i kućni broj	Način korišćenja Osnov sticanja	Bon. klasa	Površina m <sup>2</sup>	Prihod
3077	1		8 103/15	29/03/2017		Javni putevi ODLUKA DRŽAVNOG ORGANA		16320	0.00
Ukupno								16320	0.00

Podaci o vlasniku ili nosiocu			
Matični broj - ID broj	Naziv nosioca prava - adresa i mjesto	Prava	Obim prava
6036000005950	CRNA GORA	Svojina	1/1
0000002903000	OPŠTINA BUDVA BUDVA Budva	Raspologanje	1/1

Podaci o teretima i ograničenjima							
Broj	Podbroj	Broj zgrade	PD	Redni broj	Način korišćenja	Datum upisa Vrijeme upisa	Opis prava
3077	1			1	Javni putevi	28/11/2018 9:4	ZABILJ. OBJEKTA BR.1 POR. ST. ZGR. POV. 324 M2 P2PN SA PD8 ST. PR. 40 M2 P3 BEZ GRAD. DOZVOLE I DIJELOM NA TUDEM ZEMLJ. 2M2
3077	1			2	Javni putevi	25/01/2019 12:44	ZABILJEŽBA POSTOJANJA OBJEKTA BR.1. PORODIČNA STAMB.ZGR.POV.324M,SA POSEBNIM DJELOVIMA OBJ.STAMBENIM PROSTORIMA PD1-POV.36M2.(P)--PD2-POV.42M2.(P1)-- PD3-POV.61M2. U (P1)--PD4 POV.52M2 (P2)--PD5-POV.66M2.(P3) --, PD6-POV.43 M2.(P2) PD7-POV.17M2.(P3)- PD 8 POV.40M2(P3) --- PD9 POV.65M2 (PN)--- PD10 POV.15M2 (PN)--- PD11-POV.52M2 (PN) PD12 POV.24M2 (PN) PD13 POV.40M2(P2)- PD 14 POV.20M2 (P) --- PD15 POV.38 M2.(P2)---PD 16 POV.31M2.(P2)--- PD17 POV.18M2 (P)-- PD 18 POV.24M2 (P)--- PD 19 POV.40M2(P1)--PD 20 POV.54M2.(PN)--PD21 POV.40M2 (P)--PD 22 POV.13M2(P2)--PD 23 POV.67M2 (P)---PD 24 POV.42M2.(P3)---PD 25 POV.66M2.(N3) --PD 26 POV.44M2(P)---PD 27 POV.60M2(P1)--PD 28 POV.42M2 (P2)--PD29 POV.4M2.SVE PREMA ELABORATU GEODET.ORGANIZACIJE „TAS COMPANY„DOO BUDVA BR.953-104-3317-18.DAVALAC IZJAVE BLAGOTA NENEZIC.
3077	1			3	Javni putevi	14/05/2019 10:39	ZABILJEŽBA POSTOJANJA OBJEKTA BR. 1 POR.ST. ZGR. POV. 324 m2, SPRATNOSTI P3N SA STAMBENIM PROSTOROM PD 5 POV. 66 m2, SAGRAĐENOG BEZ GRAĐEVINSKE DOZVOLE.

**Podaci o teretima i ograničenjima**

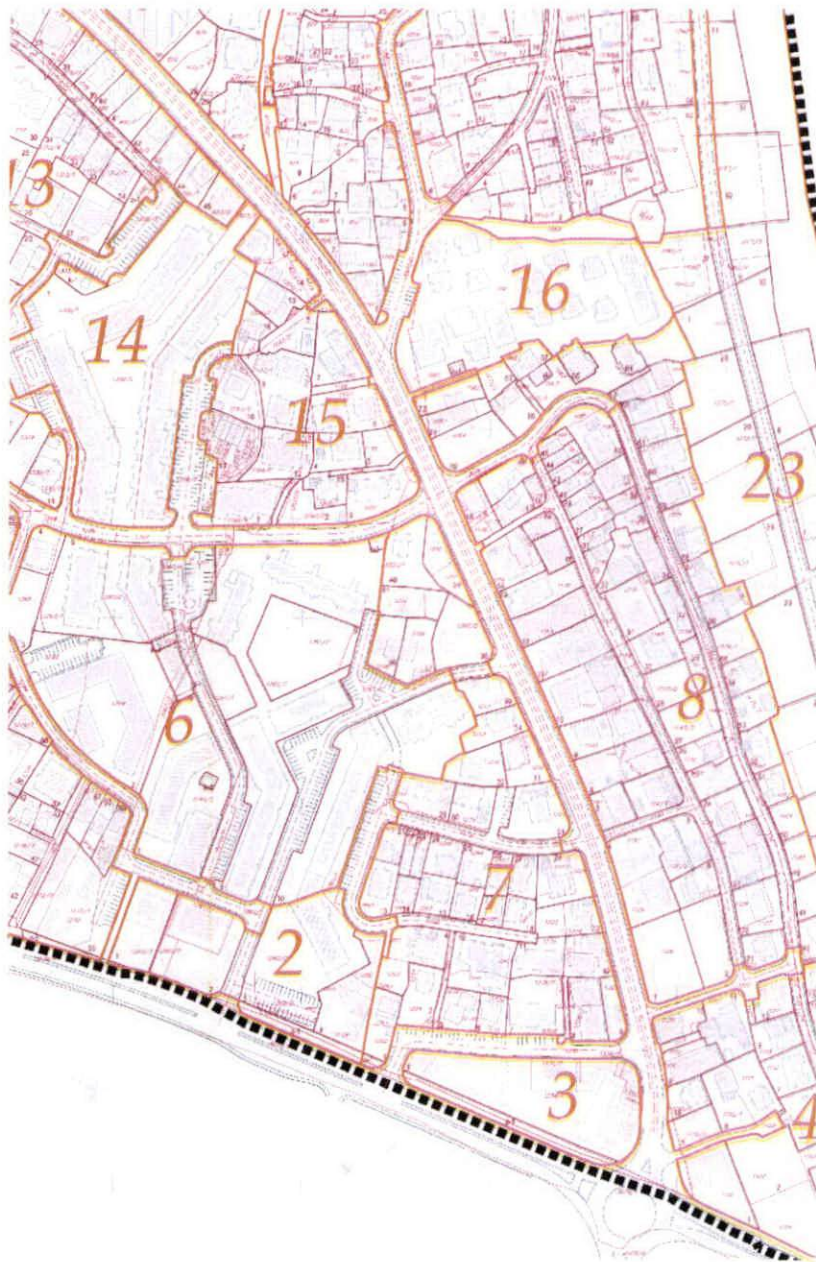
Broj	Podbroj	Broj zgrade	PD	Redni broj	Način korišćenja	Datum upisa Vrijeme upisa	Opis prava
3077	1			4	Javni putevi	15/05/2019 13:57	ZABILJEŽBA POSTOJANJA OBJEKTA I POR.ST.ZGR. POV. 324 m2, SA PD 13 - STAMBENI PROSTOR POV. 40 m2 U POTKROVLJU PN (PO IZJAVI ČAKIĆ SONJE STARO STANJE PD 13 POV. 35 m2), GRAĐENOG BEZ GRAĐEVINSKE DOZVOLE NA PARCELAMA 673/3 I 3077/1 K.O. BUDVA U POV. 2 m2.
3077	1			5	Javni putevi	09/10/2019 12:37	ZABILJEŽBA POSTOJANJA DOGRADNJE STANA PD 18 POV. 24 M2 SVOJINA KOSTIĆ JAGODE U OBJEKTU 1 NA PARCELI 673/3, DOGRADENOG BEZ ODOBRENJA I NA TUĐEM ZEMLJIŠTU.

Naplata takse je oslobođena na osnovu člana 17 Zakona o administrativnim taksama ("Sl.list CG, br. 18/19). Naplata naknade oslobođena je na osnovu člana 174 Zakona o državnom premjeru i katastru nepokretnosti ("Sl. list RCG" br. 29/07, "Sl. list CG" br. 73/10, 032/11, 040/11, 043/15, 037/17 i 17/18).



Načelnica:

SONJA TOMAŠEVIĆ



**IZVOD IZ DUP-a Podkošljun**  
(Službeni list CG-opštinski propisi br.26/08)

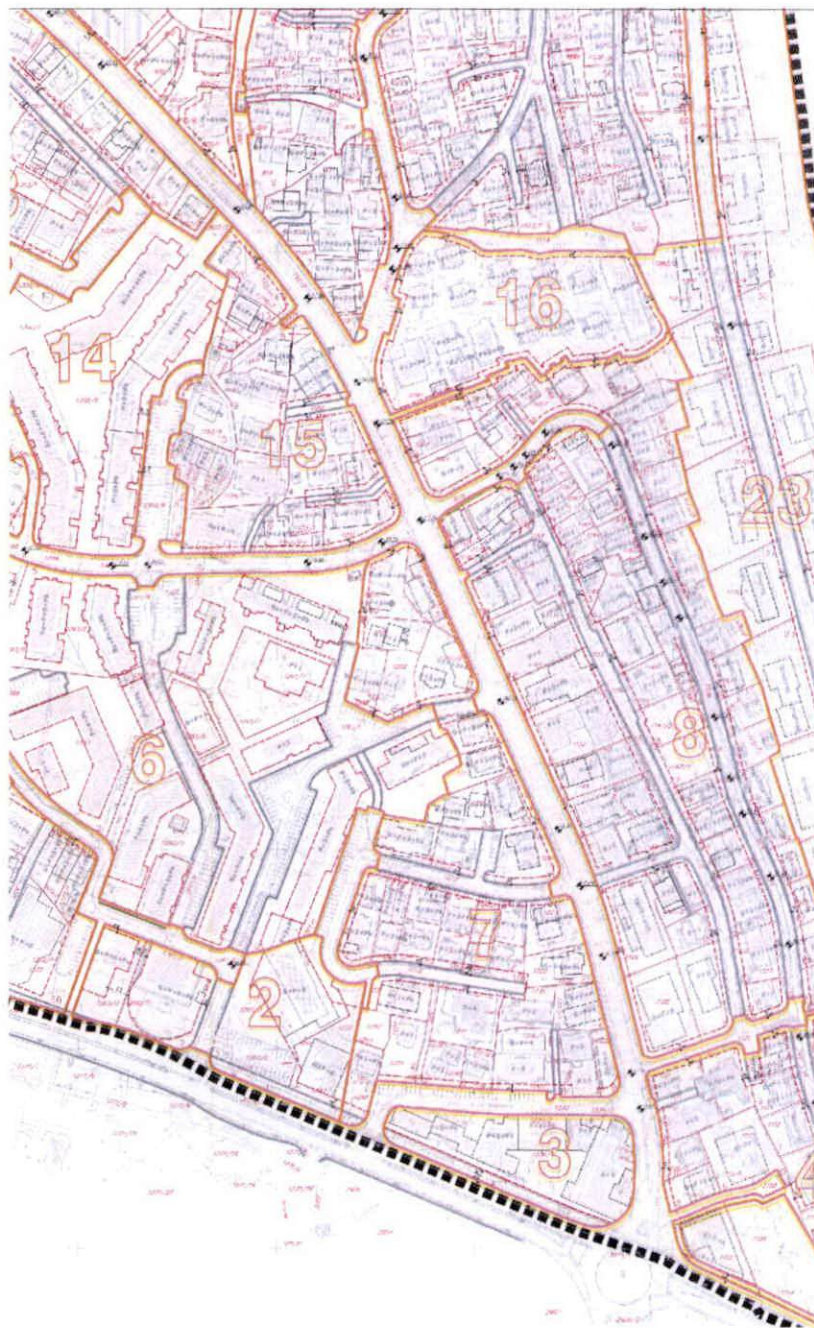
**Karta parcelacija**

mr Mladen Ivanović dipl. inž. arh.

Budva 08.07.2021.







**IZVOD IZ DUP-a Podkošljun**  
(Službeni list CG-opštinski propisi br.26/08)

**Karta regulacija-nivelacija**

mr Mladen Ivanović dipl. inž. arh.

*Mladen Ivanović*

Budva 08.07.2021.





**IZVOD IZ DUP-a Podkošljun**  
(Službeni list CG-opštinski propisi br.26/08)

**Karta saobraćaj**

mr Mladen Banović dipl. inž. arh.



Budva 08.07.2021.



**IZVOD IZ DUP-a Podkošljun**  
(Službeni list CG-opštinski propisi br.26/08)

**Karta hidrotehnika**

mr Mladen Pestić dipl. inž. arh.



Budva 06.07.2021.



**IZVOD IZ DUP-a Podkošljun**  
(Službeni list CG-opštinski propisi br.26/08)

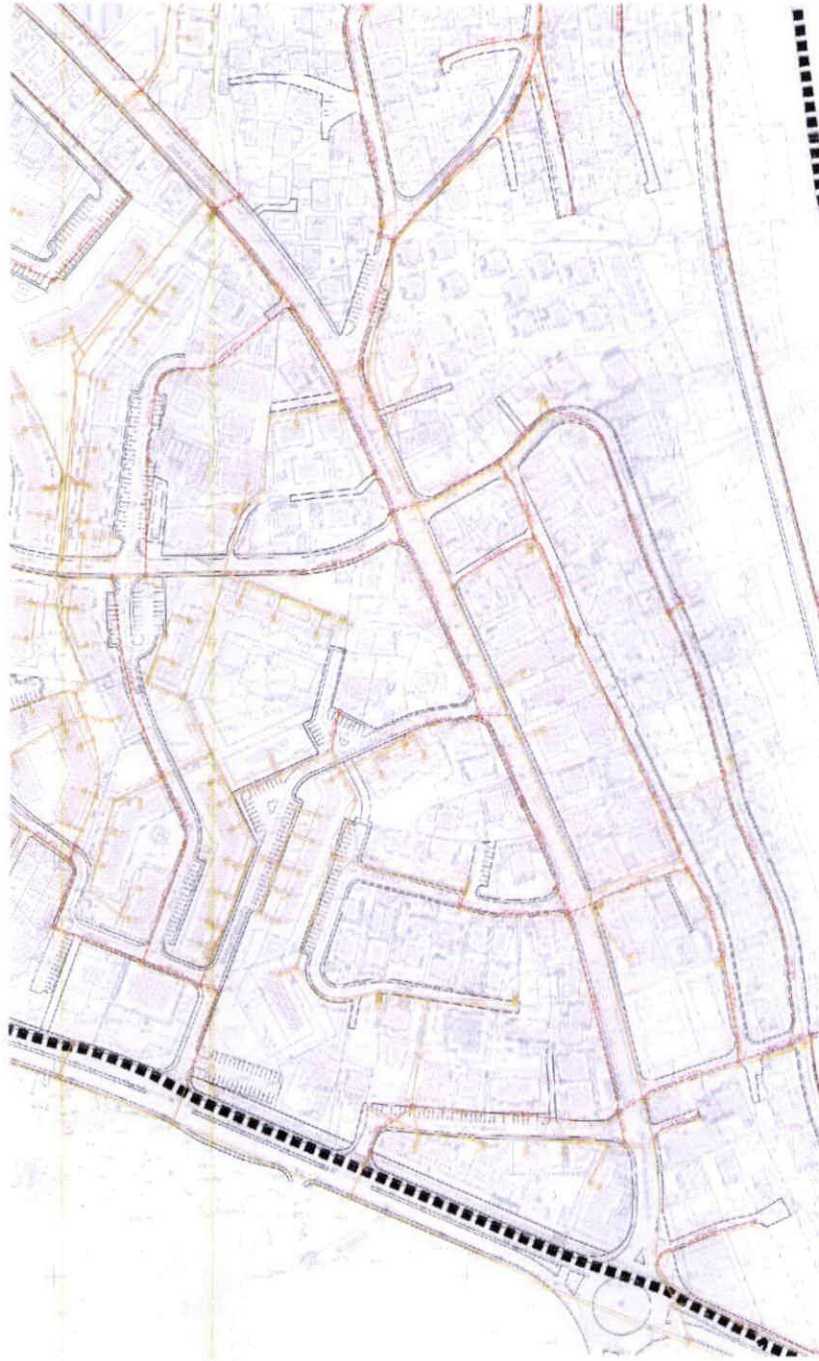
**Karta hidrotehnika**

mr Mladen Ivanović dipl. inž. arh.



Budva 08.07.2021.





**IZVOD IZ DUP-a Podkošljun**  
(Službeni list CG-opštinski propisi br.26/08)

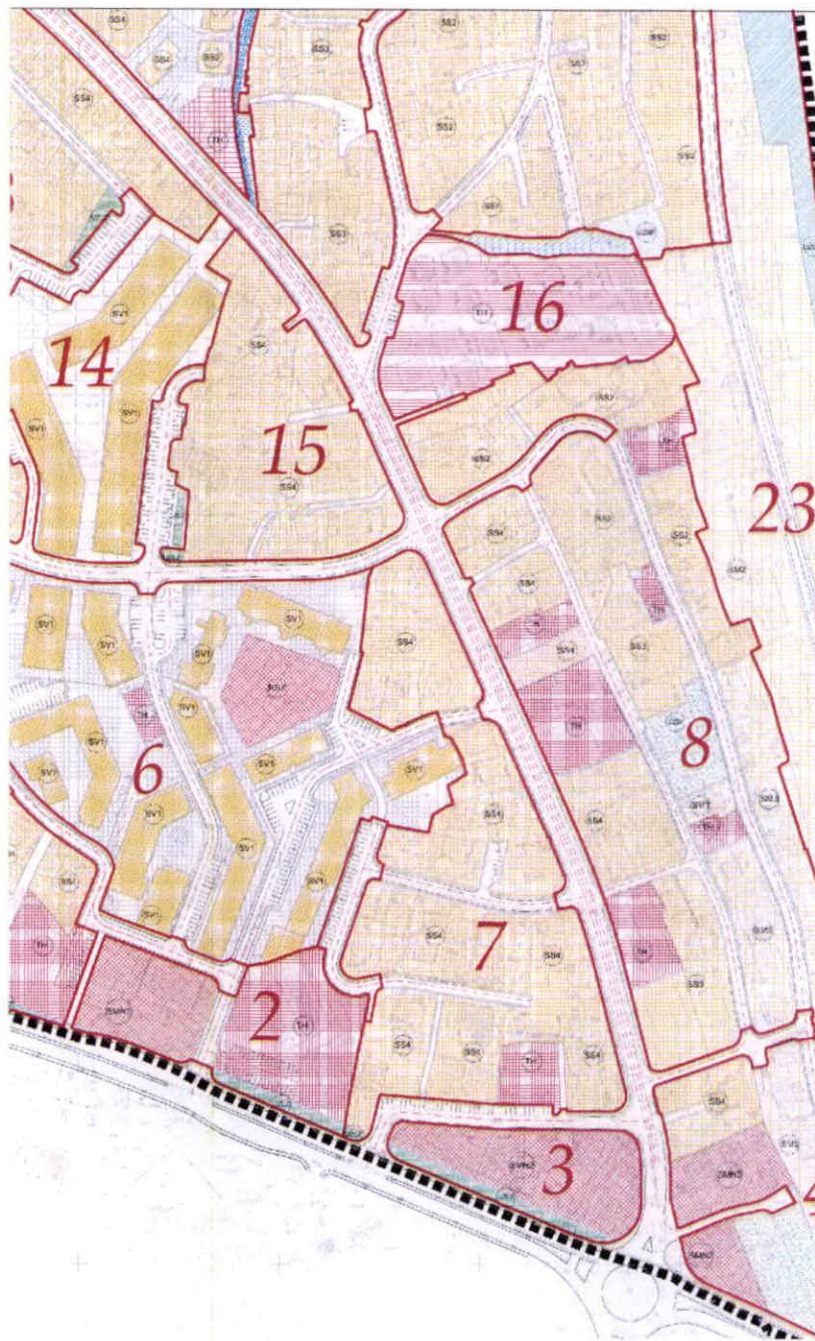
**Karta telekomunikacija**

mr Mladen Ivanović dipl. inž. arh.

*Mladen Ivanović*  
MP

Budva 08.07.2021.





**IZVOD IZ DUP-a Podkošljun**  
(Službeni list CG-opštinski propisi br.26/08)

**Karta namjena**




mr Mladen Ivanović dipl. inž. arh.

  
Budva 08.07.2021.



## LEGENDA:



### GRANICE

-  granica plana
-  granica bloka
-  granica namjene

### POVRŠINE ZA STANOVANJE PRETEŽNO STAMBENA NAMJENA

-  stanovanje manje gustine (jednoporodično stanovanje)
-  stanovanje manje gustine (višeporodično stanovanje u gradskim vilama)
-  stanovanje manje gustine u zoni rekonstrukcije i obnove (višeporodično stanovanje-niski objekti)
-  stanovanje srednje gustine (niski i srednje visoki objekti)
-  stanovanje srednje gustine (srednje visoki ili objekti veće visine ili visoki objekti)
-  stanovanje srednje gustine u zoni rekonstrukcije i obnove (srednje visoki objekti)
-  stanovanje srednje gustine u zoni rekonstrukcije i obnove (objekti veće visine)
-  stanovanje veće gustine (objekti veće visine i visoki objekti)
-  stanovanje velike gustine (visoki objekti)


### POVRŠINE ZA RAD PRETEŽNO POVRŠINE ZA RAD

-  socijalna zaštita - predškolska ustanova
-  obrazovanje - osnovna škola



### POVRŠINE ZA VJERSKE OBJEKTE I KOMPLEKSE

-  kompleks manastira Podostrug
-  vjerski objekat - crkva

### POVRŠINE ZA TURIZAM PRETEŽNO TURISTIČKA NAMJENA

-  površine za hotele i apart hotele

### POVRŠINE ZA MJEŠOVITE NAMJENE

-  mješovita namjena (zona visokih objekata)
-  mješovita namjena (zona srednje visokih objekata)



### POVRŠINE ZA URBANO ZELENILO

-  gradske šume
-  uređene slobodne površine
-  linearno zelenilo
-  površine za sport i rekreaciju u okviru zelenila
-  maslinjaci

### ZASTIČENA PODRUČJA KULTURNOISTORIJSKA BAŠTINA

-  područje spomenika kulture
-  zona pod zaštitom



### POVRŠINE ZA KOMUNALNU INFRASTRUKTURU

-  groblje
-  komunalni servisi - vodovod, elektrodistribucija

### POVRŠINE ZA SAOBRAĆAJNU INFRASTRUKTURU

-  garaža
-  kolske površine
-  pješačke površine
-  parking

### VODNE POVRŠINE

-  regulisani vodotokovi
-  neregulirani vodotokovi