



CRNA GORA  
OPŠTINA BUDVA

**Sekretarijat za urbanizam i održivi razvoj**

Trg Sunca br. 3, 85310 Budva, Crna Gora, tel: +382 33 451 287, e-mail: urbanizam.bd@budva.me

Broj: 06-332/21-705/3  
Budva, 13.09.2021. godine

Sekretarijat za urbanizam i održivi razvoj opštine Budva, rješavajući po zahtjevu RADONIĆ IVA iz Budve, na osnovu člana 74 Zakona o planiranju prostora i izgradnji objekata ("Službeni list CG", br. 64/17, 44/18, 63/18, 11/19 i 82/20), člana 1 Uredbe o povjeravanju dijela poslova Ministarstva održivog razvoja i turizma jedinicama lokalne samouprave ("Službeni list CG" br. 87/18, 28/19, 75/19 i 116/20), Pravilnika o obrascu za izdavanje urbanističko tehničkih uslova ("Službeni list CG" br. 70/17) i **DUP Podkošljun** ("Službeni list CG-opštinski propisi" br. 26/08), evidentiranih u elektronskom registru planske dokumentacije, izdaje:

**URBANISTIČKO-TEHNIČKE USLOVE**  
za izradu tehničke dokumentacije za  
**izgradnju objekta**  
(postojeći objekat se ruši)

**1. URBANISTIČKA PARCELA**

**Blok broj: 30**

**Urbanistička parcela broj: 41** koju čine djelovi kat. parcela br. **341/3, 341/6** i **3081 KO Budva**.

U tabelarnom pregledu urbanističkih parametara nisu navedene katastarske parcele koje ulaze u sastav urbanističkih parcela. Tačni podaci o katastarskim parcelama koje čine predmetnu urbanističku parcelu utvrdiće se kroz izradu Elaborata parcelacije po planskom dokumentu. Elaborat izrađuje ovlaštena geodetska organizacija i mora biti ovjeren od strane Uprave za katastar i državnu imovinu – PJ Budva.

**2. POSTOJEĆE STANJE NA URBANISTIČKOJ / KATASTARSKOJ PARCELI**

U listu nepokretnosti broj 1897 za KO Budva, od 06.09.2021. godine na katastarskoj parceli **341/3** upisana je građevinska parcela površine 227m<sup>2</sup>. Na kat.parceli nema upisanih tereta i ograničenja a kao vlasnik upisan je Radonić (Ljubo) Ivo, podnosilac zahtjeva.

Uvidom u Internet prezentaciju elektronske evidencije o nepokretnostima Uprave za katastar i državnu imovinu CG, dana 13.09.2021. godine, konstatovano je da je:

- u listu 1897 za KO Budva na kat.parceli br. **341/6** upisana građevinska parcela površine 89m<sup>2</sup> u svojini radonić Iva;
- u listu 318 za KO Budva na kat.parceli br. **3081** upisani javni putevi površine 1249m<sup>2</sup> u državnoj svojini sa pravom raspolaganja upisanim na Opštinu Budva.

Riješiti imovinsko pravne odnose svih vlasnika na zemljištu.

Uvidom u Geoportal – Uprava za nekretnine Crne Gore, konstatovano je da se na katastarskoj parceli br. 341/3 KO Budva nalazi izgrađeni objekat. Uvidom u grafičke priloge predmetnog plana i tekstualni dio – Urbanistički pokazatelji za blok 30, konstatovano je postojanje objekta na urbanističkoj parceli br. 41, ukupne BRGP 145m<sup>2</sup> i spratnosti P.

Uvidom u službenu evidenciju ovog Sekretarijata utvrđeno je postojanje zahtjeva za legalizaciju bespravnog objekta broj 06-062-U-3625/1 od 17.07.2018. godine, koji je izgrađen na kat. parceli br. 341/3 KO Budva i nakon obrade ovog zahtjeva donešeno je Rješenje broj 06-062-U-3625/3-2018 od 21.09.2020. godine kojim se odbija postupak pokrenut po zahtjevu Radonić Iva iz Budve, broj 06-062-U-3625/1 od 17.07.2018. godine, jer je utvrđeno da podnesak ima nedostatke koji spriječavaju postupanje po njemu. U obrazloženju ovog Rješenja navedeno je da je imenovani aktom br. 06-062-U-3625/2 od 06.12.2019. godine pozvan da u roku od 30 dana od dana prijema poziva otkloni nedostatke, što nije učinjeno u ostavljenom roku, kao ni u produženom roku od 8 mjeseci i pored upozorenja na poseldice propuštanja.

#### **Postojeći objekat se uklanja**

Vlasnik objekta, shodno članu 113, Zakona o planiranju prostora i izgradnji objekata, treba da podnese prijavu Urbanističko-građevinskoj inspekciji, za uklanjanje postojećeg objekta, a na osnovu urađenog Revidovanog Elaborata uklanjanja objekta i dokaz o vlasništvu nad objektom (list nepokretnosti).

### **3. PLANIRANA NAMJENA OBJEKTA**

#### **SS1 - Stanovanje srednje gustine (niski i srednje visoki objekti)**

Stanovanje srednje gustine predstavlja tip stanovanja sa više stambenih jedinica ili turističkih apartmana (višeporodična i višestambena izgradnja). (tekstualni dio DUP-a, strana 89)

Prema načinu građenja objekti stambene namjene mogu biti rezidencijalni, jednorodni, višeporodični i višestambeni objekti:

- **Pod rezidencijalnim objektom**, smatra se objekat visokog standarda stanovanja manje gustine sa jednom funkcionalnom stambenom jedinicom.
- **Pod gradskom vilom**, smatra se objekat visokog standarda stanovanja manje gustine sa najviše 4 funkcionalne stambene jedinice.
- **Pod jednorodnim objektom**, smatra se objekat sa najviše 3 stambene jedinice, pri čemu se i turistički apartman smatra stambenom jedinicom.
- **Pod višeporodičnim objektom**, smatra se objekat s najmanje 4, a najviše 6 funkcionalnih jedinica, pri čemu se i turistički apartman smatra stambenom jedinicom.
- **Pod višestambenim objektom**, smatra se zgrada s najmanje 7 funkcionalnih jedinica, pri čemu se i turistički apartman smatra stambenom jedinicom. (tekstualni dio DUP-a, strana 71)

U objektima namjenjenim stanovanju (malih, srednjih i velikih gustina) dozvoljena je izgradnja prostora namjenjenih djelatnostima u prizemlju objekta ili u dijelu objekta. Dozvoljene su djelatnosti koje ne ugrožavaju životnu sredinu i ne remete komfor stanovanja usjeda: trgovina, poslovanje, uslužne djelatnosti, određeni zanati, zdravstvene ordinacije, advokatske kancelarije, vrtići i sl., a uz zadovoljenje posebnih propisa za svaku od ovih djelatnosti. (tekstualni dio DUP-a, strana 51)

Na urbanističkim parcelama namenjenim stanovanju dozvoljena je izgradnja bazena, fontana, sportskih terena, pomoćnih zgrada, privrednih zgrada uz stambene objekte koje ne ugrožavaju životnu sredinu, garaža i parking mjesta. (tekstualni dio DUP-a, Poglavlje 6.3.5, strana 76)

**Turizam** se na području plana, u smislu pružanja usluga smještaja turistima, prožima sa funkcijom stanovanja kroz iznajmljivanje vila, kuća, apartmana i soba, kao i postojanjem pansiona i hostela. (tekstualni dio DUP-a, strana 52)



Stambena jedinica je stan ili turistički apartman. (tekstualni dio DUP-a, strana 70)

**Pravilnikom o vrstama, minimalno-tehničkim uslovima i kategorizaciji ugostiteljskih objekata ("Službeni list CG" br. 36/18)** definisane su vrste i sadržaj ugostiteljskih objekata za pružanje usluge smještaja i usluge pripremanja i usluživanja hrane i pića. Zakon o turizmu i ugostiteljstvu ("Službeni list CG" br. 02/18, 04/18, 13/18 i 25/19, 67/19 i 76/20) uređuje uslove za obavljanje turističke i ugostiteljske djelatnosti i druga pitanja od značaja za turizam i ugostiteljstvo.

Pravilnikom o vrstama, minimalno-tehničkim uslovima i kategorizaciji ugostiteljskih objekata ("Službeni list CG" br. 36/18) nije predviđena turistička vila kao samostalna poslovna jedinica. Članom 29 stav 1 predviđeno sledeće: "Turistička vila je objekat koji može da bude u privatnoj svojini i koji se nalazi i dio je turističkog rizorta i koristi sadržaje turističkog rizorta kojima upravlja jedan upravljač."

U članu 21 definisana je kuća za iznajmljivanje turistima, kao arhitektonski i funkcionalno autonomni građevinski objekat sa sopstvenim dvorištem, koja se izdaje isključivo kao cjelina, pojedincu ili grupi turista na određeno vrijeme.

U članu 19 i 20 definisani su turistički apartmani i turistički apartmanski blok. Turistički apartman se sastoji od dnevnog boravka, jedne ili više soba, kuhinje i kupatila i namjenjen je smještaju turista na određeno vrijeme. Apartmanski blok se sastoji od 5 i više turističkih apartmana u okviru istog građevinskog objekta.

#### 4. PRAVILA PARCELACIJE

U skladu sa članom 13, tačka 1 i 2 Pravilnika o načinu izrade i sadržini tehničke dokumentacije za građenje objekta ("Službeni list CG" broj 44/18) i uraditi Elaborat parcelacije po planskom dokumentu, kako bi se tačno utvrdila površina predmetnih katastarskih parcela koje formiraju urbanističku parcelu. Stavom 2 člana 13 Pravilnika o načinu izrade i sadržini tehničke dokumentacije za građenje objekta je predviđeno da se za objekte infrastrukture, umjesto Elaborata parcelacije po planskom dokumentu, prilaže grafički prikaz buduće trase objekta na ažurnim katastarskim podlogama.

Elaborat izrađuje ovlašćena geodetska organizacija u skladu sa članom 138 Zakona o državnom premjeru i katastru nepokretnosti („Službeni list RCG“ broj 29/07 i „Službeni list CG“ br. 32/11, 40/11, 43/15, 37/17 i 17/18) . Elaborat mora biti ovjeren od strane Uprave za nekretnine, Područna jedinica Budva, u skladu sa članom 141 Zakona o državnom premjeru i katastru nepokretnosti kojim je propisano da kontrolu, pregled i prijem Elaborata vrši organ uprave i potvrđuje pečatom i potpisom ovlašćenog lica.

Ukoliko na postojećim granicama parcela dođe do neslaganja između ažurnog katastarskog stanja i plana, mjerodavno je ažurno katastarsko stanje. (tekstualni dio DUP-a, strana 76)

Članom 237 važećeg zakona, je predviđeno da se do donošenja Plana generalne regulacije Crne Gore može graditi na dijelu urbanističke parcele, ako nedostajući dio urbanističke parcele ne utiče na funkcionalnost i pristup objektu i uz uslov da se urbanistički parametri utvrđeni planom za urbanističku parcelu umanje za nedostajući dio urbanističke parcele.

Kroz izradu Idejnog rješenja urbanističke parcele dokazati ispunjenost uslova propisanih članom 237 Zakona o planiranju prostora i izgradnji objekata.

## 5. PRAVILA REGULACIJE

Prikazana su u grafičkom prilogu plana i definisana u tekstualnom dijelu plana – poglavlje: UTU za izgradnju stambenih objekata srednje gustine. (tekstualni dio DUP-a poglavlje 6.9. strana 89-90)

Objekti u namjeni stanovanje srednje gustine mogu biti: slobodnostojeći objekti na parceli, jednostrano uzidani (dvojni objekti) i dvostrano uzidani objekti (u nizu).

Oblik i veličina gabarita zgrade u grafičkim priložima je data kao simbol i može se prilagođavati potrebama investitora ukoliko se poštuju striktno zadate: građevinske linije i udaljenja od susjednih urbanističkih parcela, odnosno objekata, maksimalna dozvoljena spratnost, maksimalna ukupna površina pod objektom, odnosno objektima na parceli, maksimalna ukupna bruto razvijena građevinska površina objekta, odnosno objekata na parceli, kao i svi ostali uslovi iz ovog plana i važeći zakonski propisi, pravilnici i standardi. (tekstualni dio DUPa, poglavlje 6.9.str. 89)

Postojeći objekti koji se nalaze u pojasu između regulacione i građevinske linije ne mogu se rekonstruisati, nadziđivati ili dograđivati, već samo investiciono održavati. Nije dozvoljeno građenje između građevinske i regulacione linije. Iz prethodnog stava se izuzima potpuno ukopani dio zgrade namijenjen za garaže. (tekstualni dio DUP-a, poglavlje 6.3.7. str.77)

Urbanistički pokazatelji i kapaciteti za svaku urbanističku parcelu (indeks zauzetosti, izgrađenosti i maksimalno dozvoljena spratnost), namjena površina i planiranih objekata i drugo, dati su u tabeli 19. Urbanistički pokazatelji po blokovima i urbanističkim parcelama.

### **Građevinska linija (GL)**

Utvrđuje se detaljnim urbanističkim planom (u grafičkom prilogu karta regulacije) u odnosu na regulacionu liniju, a predstavlja liniju na, iznad i ispod površine zemlje, do koje je dozvoljeno građenje.

Građevinska linija predstavlja krajnju granicu za izgradnju objekta. Građevinska linija prema regulacionoj liniji je obavezujuća i na nju se postavlja jedna fasada objekta. (tekstualni dio DUP-a strana 90)

Zgrada može biti postavljena svojim najisturenijim dijelom do građevinske linije. Erkeri, terase, balkoni i drugi istureni dijelovi objekta mogu da prelaze građevinsku liniju prema neizgrađenim javnim površinama (zelenilo i saobraćajnice) najviše do 1,20 m, na minimalnoj visini od 3,0 m od konačno nivelisanog i uređenog okolnog terena ili trotoara. (tekstualni dio DUP-a, Poglavlje 6.3.7, strana 77)

### **Bočna građevinska linija**

Bočna građevinska linija određena je u grafičkim priložima samo u specijalnim, netipičnim slučajevima, i predstavlja liniju do koje se maksimalno može graditi.

Za slobodnostojeće objekte minimalno odstojanje od bočnih granica parcele je 2,5m; izuzetno, ovo rastojanje može biti i manje (min. 1,50m), ukoliko je oblik parcele nepravilan i ukoliko je rastojanje od susjednog objekta minimalno 4,00m

Kod jednostrano uzidanih objekata minimalno odstojanje je 3,0-4,0m prema slobodnom dijelu parcele, izuzetno ovo rastojanje može bit i manje (od 1,5-2,5m), ukoliko je oblik parcele nepravilan i uoliko je rastojanje od susjednog objekta minimalno 4,0m.

Kod obostrano uzidanih objekata – 0,00m

### **Zadnja građevinska linija**

Minimalno odstojanje objekta od zadnje granice parcele je 2,5m.

**Minimalno odstojanje objekta od susjednog objekta je 4,0m.** (tekstualni dio DUP-a, Poglavlje 6.9.2, str. 90)



**Postavljanje novoplaniranih objekata na granicu susjedne parcele** definiše se na sljedeći način:

- Nije dozvoljeno zatvarati svjetlarnike postojećih objekata, već formirati iste ili slične u novoprojektovanim objektima.
- Izgradnja na ivici parcele (dvojni objekti I objekti u prekinutom nizu) je moguća isključivo uz pismenu saglasnost vlasnika susjedne parcele na čijoj granici je predviđena izgradnja. (tekstualni dio DUP-a strana 90)
- Ukoliko je novi objekat udaljen od postojećeg manje od 3,0 m, nije dozvoljeno sa te strane novog objekta postavljati otvore stambenih prostorija, već samo pomoćnih sa visinom parapeta 1,80 m. Ukoliko se objekat postavlja na granicu sa susjednom parcelom, sa te strane nije dozvoljeno postavljati otvore.
- Na objektima koji svojom bočnom fasadom gledaju na javni prolaz, saobraćajnicu unutar bloka, dozvoljeno je postavljati otvore na toj fasadi samo u slučajevima kada je širina ovog javnog prolaza 5,5 metara i više (tekstualni dio DUP-a, Poglavlje 6.3.9. strana 78)

### **Podzemna građevinska linija PGL**

Podzemne garaže kod planiranih objekata mogu zauzimati veću površinu od gabarita objekta u nivou prizemlja. U tom slučaju podzemna građevinska linija garaže (PGL) se određuje na sljedeći način:

- najmanje udaljenje PGL od bočnih granica susjedne urbanističke parcele je 1,5 m, osim kod jednostrano uzidanih i dvostrano uzidanih objekata, kada se PGL poklapa sa bočnim granicama susjedne urbanističke parcele,
- najmanje udaljenje PGL od zadnje granice susjedne urbanističke parcele je 1,5 m,
- PGL prema javnoj saobraćajnici može da se poklapa sa granicom urbanističke parcele, odnosno udaljenje može biti 0,0 m,
- uz ispunjenje prethodnih uslova horizontalni gabarit podzemne etaže namijenjena za garažu **ne smije** biti veći od 60 % površine pripadajuće urbanističke parcele za stambene, objekte, za turističke objekte **ne smije** biti veći od 85 %, (tekstualni dio DUP-a Poglavlje 6.3.11. strana 79)

### **Kota prizemlja**

Na pretežno ravnom terenu: najviše do 1,20 m iznad konačno nivelisanog i uređenog terena. Za objekte sa podrumskim ili suterenskim etažama, orjentaciona kota poda prizemlja može biti najviše 1.50 m iznad konačno nivelisanog i uređenog terena;

Na terenu u većem nagibu: u nivou poda najniže korisne etaže i iznosi najviše 3,50 m iznad kote konačno nivelisanog i uređenog terena najnižeg dijela objekta. (tekstualni dio DUP-a, Poglavlje 6.9.2, strana 91)

### **Podzemne etaže**

Podzemna etaža je dio objekta koji je sasvim ili do 2/3 svoje visine ispod konačno uređenog i nivelisanog terena.

Objekti mogu imati samo jednu podzemnu etažu, osim objekata javne namjene, višestambenih objekata i poslovnih objekata, kod kojih zbog obezbjeđenja potrebnih mjesta za stacioniranje vozila garaža može biti i u više podzemnih etaža. Spratna visina podruma ili suterena ne može biti veća od 3,0 m, a svijetla spratna visina ne manja od 2,20 m.

**Suteren** se smatra korisnom etažom koja je dijelom ukopana u teren, ali manje od 2/3 svoje visine ispod konačno uređenog i nivelisanog terena. Objekti mogu imati samo jedan suteren. (tekstualni dio DUP-a, Poglavlje 6.1.2, strana 69)

Na osnovu Izmjena i dopuna Pravilnika o bližem zadržaju i formi planskog dokumenta ("Službeni list CG" br.33/14) u nadzemne etaže računaju se: suteren, prizemlje i spratovi, a u podzemne etaže: podrum.

## Krovovi

Krovovi su kosi, krovni pokrivači adekvatni nagibu, koji iznosi 18-23°. Voda sa krova jednog objekta ne smije se slivati na drugi objekat. (tekstualni dio DUP-a, Poglavlje 6.9.3, strana 91)

**Potkrovlje** ispod kosog krova čija svijetla visina na najnižem mjestu može biti maksimalno 1,50 m, uz nagib krova od 18° do 23°, mjereno u visini nazidka i u ovakvom potkrovlju se može planirati korisni prostor isključivo u jednom nivou, uz mogućnost izgradnje samo jedne galerije. Potkrovlje svojom površinom ne smije izlaziti iz horizontalnog gabarita objekta.

**Tavan** je dio objekta isključivo ispod kosog krova bez nazidka, bez namjene, s minimalnim otvorima za svjetlo i provjetravanje. U okviru tavanskog prostora je moguće smjestiti instalacije solarnog grijanja, rezervoare za vodu i sl. (tekstualni dio DUP-a, Poglavlje 6.1.2, strana 70)

**Spratna visina** (mjereno od poda do poda) za obračun visine objekta, iznosi za:

- stambenu etažu do 3,00 m;
- etažu smještajnih jedinica turističkih objekata 3,30 m;
- prizemnu etažu koja se koristi za komercijalne i ugostiteljske sadržaje do 4,00m; izuzetno, za osiguranje kolskog pristupa za interventna vozila kroz objekat, najveća svijetla visina etaže prizemlja samo na mjestu prolaza iznosi 4,50m,

Spratne visine mogu biti i više od navedenih ukoliko to zahtijeva specijalna namjena objekta ili posebni propisi, ali visina objekta ne može biti viša od najveće dozvoljene visine (definisane u metrima) određene urbanističkim uslovima. (tekstualni dio DUP-a strana Poglavlje 6.1.2 strana 69)

**Maksimalna visina vijenca** iznosi:

- za stanovanje srednje gustine sa niskim objektima 9,0-10,5m ( $G+P+1+Pk = 9m$ ,  $G+P+2 = 10,5m$ ) mjereno od konačno nivelisanog i uređenog terena najnižeg djela objekta do gornje ivice krovnog vijenca;

Maksimalna visina vijenca objekta mjeri se:

- na pretežno ravnom terenu – od konačno nivelisanog i uređenog terena do gornje ivice konstrukcije polednje etaže ili horizontalnog serklaža, na terenu u većem nagibu – od kote poda najniže korisne etaže do gornje ivice konstrukcije posljednje etaže ili horizontalnog serklaža. (tekstualni dio DUP-a strana Poglavlje 6.9.2 strana 90)

**Maksimalna visina sljemena** krova objekta (ili vrha najvišeg sljemena, kod složenih krovova) je 3,50 m mjereno od gornje ivice vijenca do sljemena krova. Visina nazidka potkrovne etaže iznosi najviše 1.50 m računajući od kote poda potkrovne etaže do tačke preloma krovne kosine. (tekstualni dio DUP-a strana Poglavlje 6.9.2 str. 91)

## Nivelacija urb.parcela

Planom je određena nivelacija javnih površina iz koje proizilazi i nivelacija prostora za izgradnju objekata. Visinske kote na ulicama su bazni elementi za definisanje nivelacije ostalih tačaka i dobijaju se interpolovanjem. Nivelaciji terena parcela korisnika rješavati tako što će se odvodnjavanje terena vršiti prema javnim saobraćajnim površinama ili putem atmosferske kanalizacije. Nije dozvoljeno odvodnjavanje prema susjednim parcelama.

Nivelacija javnih saobraćajnih površina data je u grafičkom prilogu – list 10."Planirano stanje - regulacija i nivelacija". (tekstualni dio DUP-a strana Poglavlje 6.3.12 strana 79)



## 6. URBANISTIČKI PARAMETRI

	POVRŠINA URBANISTIČKE PARCELE u m <sup>2</sup>	BRGP u m <sup>2</sup>	POVRŠINA POD OBJEKTIMA u m <sup>2</sup>	INDEKS IZGRADENOSTI	INDEKS ZAUZETOSTI	SPRATNOST/BR.ETAŽA
URBANISTIČKA PARCELA BR. 41 u bloku 30	236	435	145	1.85	0.62	P+2

Urbanističko-tehnički uslovi se izdaju isključivo za definisanu urbanističku parcelu.

Ukoliko postoji neusaglašenost između urbanističkih pokazatelja datih u tabeli i grafičkog priloga - list 10. "Planirano stanje - regulacija i nivelacija", važeća je spratnost iz grafičkog priloga.

Ako se maksimalno dozvoljena obračunata BRGP na osnovu važeće spratnosti iz grafičkog priloga BRGP ne slaže sa onom iz tabele, važi vrijednost koja je povoljnija za investitora. (tekstualni dio DUP-a, Poglavlje 7, strana 117)

Dozvoljena je fazna izgradnja (osim za objekte u nizu koji moraju biti izvedeni jednovremeno), s tim da da konačno izgrađen objekat, odnosno objekti na urbanističkoj parceli, ne mogu preći maksimalne dozvoljene površine pod objektom (objektima), maksimalno dozvoljenu BRGP na urbanističkoj parceli i spratnost, a ove vrijednosti mogu biti i manje.

Na urbanističkoj parceli se mogu graditi pomoćni objekti koji su u funkciji korišćenja stambenog objekta (garaža, ostava i sl.). BRGP pomoćnih objekata je maksimalno do 30 m<sup>2</sup>, a maksimalno dozvoljena spratnost P. (tekstualni dio DUP-a, poglavlje 6.9.3 strana 91)

Planom definisana bruto razvijena građevinska površina (BGRP) obavezujuća je i preko nje se ne može graditi. Suteran, podrum i svi vidovi podrumskih (podzemnih) etaža ne ulazi u zadatu BGRP, osim ako se u suternskom prostoru predviđa namjena stanovanja, turizma ili komercijalne i uslužne djelatnosti, i u tom slučaju BRGP suterana ulazi u ukupnu BRGP objekta a ukupna planirana spratnost objekta smanjuje za jednu etažu. (tekstualni dio DUP-a, Poglavlje 6.3.4 strana 76, poglavlje 7 strana 115 i poglavlje 6.9.3 strana 91).

## 7. POTREBA IZRADE GEOLOŠKIH PODLOGA, POTREBA VRŠENJA GEOLOŠKIH ISTRAŽIVANJA, PREPORUKE ZA SMANJENJE UTICAJA I ZAŠTITU OD ZEMLJOTRESA

Prije izrade tehničke dokumentacije investitor je obavezan da u skladu sa Članom 5. Zakona o geološkim istraživanjima ("Službeni list RCG" broj 28/93, 27/94, 42/94 i 26/07 i "Službeni list CG" broj 28/11) izraditi **Revidovani Projekat osnovnih geoloških istraživanja tla** za predmetnu lokaciju, u cilju utvrđivanja osnovnih geoloških uslova za projektovanje investicionih objekata. Geološka istraživanja, izradu projekta geoloških istraživanja i reviziju vrše privredna društva, odnosno druga pravna lica koja imaju licencu.

Za objekte veće od 1000m<sup>2</sup> ili sa 4 i više nadzemnih etaža, shodno članu 7. Zakona o geološkim istraživanjima ("Službeni list RCG" broj 28/93, 27/94, 42/94 i 26/07 i "Službeni list CG" broj 28/11) izraditi **Revidovani Projekat geoloških istraživanja tla za predmetnu lokaciju i Revidovani Elaborat o rezultatima izvršenih geoloških istraživanja**, kojima se detaljno određuju inženjersko-geološke, hidro-geološke i geomehaničke karakteristike temeljnog tla, geotehničke i seizmološke karakteristike terena i prikaz i ocjenu rezultata istraživanja sa obradom dobijenih podataka i zaključkom o uslovima i načinu fundiranja objekta na prostoru koji je istraživan.

Pri projektovanju objekata preporučuje se korišćenje propisa EUROCODES, naročito EUROCODE 8 - Projektni propis za zemljotresnu otpornost konstrukcija. Takođe se preporučuje zadržavanje postojećeg drveća i druge vegetacije na građevinskim parcelama, gdje god je to moguće, jer povoljno utiče na očuvanje stabilnosti terena.

U slučaju da je nagib terena  $\beta > 20^\circ$ , ako je dubina iskopa veća od  $H > 3\text{m}$ , ako je rastojanje do susjednog objekata manje od 2 visine iskopa, ako su sleganja veća od 5cm ili ako su prisutne podzemne vode, neophodno je uraditi Projekat zaštite temeljne jame.

## **8. USLOVI ZA ZAŠTITU OD ELEMENTARNIH NEPOGODA I TEHNIČKO-TEHNOLOŠKIH I DRUGIH NESREĆA**

U cilju zaštite od elementarnih nepogoda postupiti u skladu sa Zakonom o zaštiti i spasavanju („Službeni list CG“ broj 13/07, 05/08, 86/09 i 32/11) i Pravilnikom o mjerama zaštite od elementarnih nepogoda („Službeni list CG“ broj 79/04).

Projektnom dokumentacijom potrebno je predvideti propisane mere zaštite od požara za objekte sa 4 i više etaža i objekte za javnu upotrebu površine preko  $400\text{m}^2$  (hoteli, pansioni, sportske hale, tržni centri i slično), shodno članu 85, 86, 87, 88 i 89. Zakon o zaštiti i spašavanju („Službeni list CG“ broj 13/07, 05/08, 86/09 i 32/11).

Garaža mora ispunjavati uslove propisane Pravilnikom o tehničkim zahtjevima za zaštitu garaža za putničke automobile od požara i eksplozija („Službeni list CG“ broj 09/12).

Elaboratom zaštite na radu, predvidjeti mjere zaštite na radu za objekte koji imaju jedan ili više poslovnih prostora kao i za rušenje postojećeg objekta bilo koje namjene, shodno Članu 9. Zakonu o zaštiti i zdravlju na radu („Službeni list CG“ broj 34/14). Pri izgradnji objekata poslodavac koji izvodi radove dužan je da izradi Elaborat o uređenju gradilišta u skladu sa Pravilnikom o sadržaju Elaborata o uređenju gradilišta („Službeni list RCG“ broj 04/99).

Aktivnosti od interesa za odbranu sprovoditi na osnovu Zakona o odbrani („Službeni list RCG“ 47/2007) i podzakonskih akata koja prizlaze iz ovog zakona.

## **9. USLOVI ZA ARHITEKTONSKO OBLIKOVANJE**

Arhitekturom objekata treba težiti stvaranju savremenog arhitektonskog i likovnog izraza karakterističnog za urbani gradski prostor mediteranskog karaktera. Oblikovanje planiranih objekata mora biti usklađeno sa kontekstom u kome objekat nastaje, predviđenom namenom i osnovnim principima razvoja grada u pravcu visokog turizma.

Novi ambijent, objekat, zgrada i sl. ne smiju se formirati na bazi onih elemenata i kompozicija koji vode ka kiču, kao što su lažna postmodernistička arhitektura, napadni folklorizam, istorijski etnoelementi drugih sredina (balustrade, fasadne reljefne i profilisane dekoracije, figure i sl.).

Pseudoarhitektura zasnovana na prefabrikovanim stilskim betonskim, plastičnim, gipsanim i drugim elementima, dodavanje lažnih mansardnih krovova (takozvanih šubara, kapa), arhitektonski nasilno pretvaranje ravnih krovova u kose (takozvano ukrovljavanje) itd.

U cilju očuvanja identiteta mediteranskog ambijenta, poželjna je primena prirodnih, lokalnih građevinskih materijala. Sugerise se primena građevinskog kamena za oblaganje fasada, zidanje prizemnih djelova objekata, podzida, stepeništa, izvođenje elemenata plastike objekata i elemenata mobilijara. Široka primjena kamena očekuje se i prilikom uređenja slobodnih površina na parceli. U obradi fasada koristiti svjetle prigušene boje u skladu sa podnebljem – bjela, bež, siva, oker i sl. Kod primjene materijala u završnoj obradi fasada voditi računa o otpornosti na atmosferske uticaje i



povećan salinitet vazduha. Za zidanje i oblaganje kamenom koristiti autohtoni kamen, a zidanje i oblaganje vršiti na tradicionalni način.

U mnogim slučajevima dvorišne fasade i kalkani zgrada učestvuju u formiranju gradske slike. Da bi se ovim ambijentima posvetilo više pažnje, potrebno je da dvorišne fasade i bočne vidne fasade budu na adekvatan način, u duhu ovih uslova obrađene.

Poželjna je upotreba korektivnog zelenila tamo gdje druge mjere nisu moguće. Upotreba zelenila za korekciju likovno arhitektonskih nedostataka postojećih zgrada je prihvatljiva i preporučuje se. U tom smislu se podržava vertikalno ozelenjavanje, ozelenjavanje krovova, primjena puzavica i sl.

Postojeći arhitektonski stil se mora poštovati prilikom nadgradnje, dogradnje, adaptacija i sl. Prilikom dodavanja bilo kakvih dijelova na postojeće građevine, ili prilikom njihove adaptacije - doziđivanje, nadziđivanje, zatvaranje i otvaranje raznih dijelova, mijenjanje krova i sl., potrebno je da svi novi dijelovi i radovi budu izvedeni u arhitektonskom stilu u kome je izgrađena postojeća zgrada. Nije dozvoljena promjena stila građenja. Izvorna fasada se mora očuvati prilikom prerada i popravki. Arhitektonska i koloristička rješenja fasada, koja se predlažu prilikom rekonstrukcije moraju da odgovaraju izvornim rješenjima. Nije dozvoljena koloristička prerada, oživljavanje, dodavanje boja i ukrasa koji nisu postojali na originalnoj zgradi, izmišljanje nove fasade i sl.

U cilju stimulanja primjene lokalnog kamena za obradu fasada, Opština Budva je, Odlukom o naknadi za komunalno opremanje gradskog zemljišta („Službeni list CG – opštinski propisi“, broj 01/15 ), predvidjela da se naknada umanjuje za 15€ po 1m<sup>2</sup> ugrađene kamene fasade.

## **10. USLOVI ZA OGRAĐIVANJE URBANISTIČKE PARCELE**

Parcele se mogu ograditi zidanom ogradom do visine od 0,90m, računajući od kote trotoara, ili transparentnom ogradom do visine 1,60m. Zidane i druge vrste ograda postavljaju se na regulacionu liniju i to tako da ograda, stubovi ograde i kapije budu unutar parcele koja se ograđuje. Ograde objekata na uglu ne mogu biti visočije od 0,90m računajući od kote trotoara zbog obezbjeđenja vizuelne preglednosti raskrsnice. Vrata i kapije mogu se otvarati samo ka unutrašnjosti parcele. (tekstualni dio DUP-a, Poglavlje 6.9.5, strana 91)

## **11. USLOVI ZA PEJZAŽNO OBLIKOVANJE URBANISTIČKE PARCELE**

Prilikom njihovog oblikovanja predvidjeti javno osvjetljenje, klupe i drugu odgovarajuću opremu za miran odmor korisnika i za igru djece, korpe za otpatke i sl. Moguće je predvidjeti terene i poligone za urbane sportove (skateboarding, street basket, mini fudbal, boćanje i sl.). Prostor oplemeniti skulpturama, fontanama i česmama.

Pri izboru biljnog materijala i njegovog komponovanja voditi računa o vizurama, spratnosti i arhitekturi objekata. Prostore između ulice i objekta ozeleniti dekorativnim vrstama, a dio parcele iza objekta može se koristiti kao bašta ili voćnjak. Radi zaštite od pogleda sa ulice i susjednih parcela, zbog zaštite od buke i zagađenja sa ulice, predlaže se podizanje žive ograde od gusto posađenog i pravilno orezanog drveća i visokog žbunja.

Pri izboru biljnog materijala i njegovog komponovanja voditi računa o vizurama, spratnosti i arhitekturi objekata. Pješačke površine popločavati kamenim, betonskim ili behaton pločama. Fizičkim barijerama (vrlo visoki ivičnjaci, podzidi, stepenice i sl). spriječiti prilaz vozila na ove površine. Kombinovati parterno zelenilo sa žbunastim zasadima i drvećem. U parternoj kompoziciji treba primjenjivati mediteranski autohtoni parter u kome primat imaju kadulja, ruzmarin, lavanda, žukva i bršljan. Predvidjeti travnjak otporan na sušu i gaženje. Na terenima u padu podzide uraditi sa oblogom od kamena i otvorima za drenažu. Koristiti urbani mobilijar prilagođen mediteranskom ambijentu. Moguća



je i sadnja u žardinjerama, pri čemu treba koristiti nisko drveće, žbunaste vrste različitog kolorita i habitusa, perene i dekorativne puzavice. (tekstualni dio DUP-a, Poglavlje 8. 2. 4 strana 176)

Sječu stabla hrasta, čempresa, palmi ili drugih primjeraka vrijednog zelenila obaviti jedino ako arhitektonskim rješenjem nije moguće uklopiti planiranu izgradnju sa ovim zelenilom ili njihovo presađivanje na drugo mjesto u okviru iste urbanističke parcele ili na drugu lokaciju nije moguće. Umjesto posječenog zelenila zasaditi novo iste vrste.

Za ozelenjavanje koristiti vrste navedene u *Prijedlogu vrsta za ozelenjavanje*, u tekstualnom dijelu DUP-a na str. 177, a prednost davati autohtonim vrstama. Koristiti i kombinovati visokodekorativne biljne vrste (trave, cvijeće, perene, žbunaste i drveće) različite visine, različitog habitusa (oblika krošnje), različitog vremena cvjetanja, različitih boja lišća i cvijeta. Prednost davati autohtonim vrstama. Izbjegavati vrste koje mogu izazvati polenske alergije kod ljudi. Sadnju vršiti tako da ne zelenilo ne ugrožava infrastrukturne vodove, susjedne parcele i objekte.

## **12. USLOVI ZA IZGRADNJU SUHOZIDA I PODZIDA**

Na terenima u nagibu, na mjestima usjeka i nasipa, umjesto škarpi obavezno izgraditi podzide. Podzide, uključujući i njihove stope izgraditi unutar granica sopstvene urbanističke parcele. Visina pojedinačnog podzida ne može biti veća od 1,5 m, osim uz javne saobraćajnice. Na mjestima usjeka i nasipa terena pod velikim nagibom teren nivelisati sa kaskadnim podzidima, uz poštovanje odredbi iz prethodnog stava. Minimalna širina kaskade između dva podzida je 2 m. Nagib terena između dva susjedna kaskadirana podzida ne može biti veći od 30°. Svaki podzid viši od 1,0 m mora imati statički proračun sa dokazom obježbeđenja na prevrtanje.

Konstruktivni dio podzida izgraditi od armiranog betona, a vidljive djelove obložiti kamenom. Na podzidima predvidjeti dovoljan broj otvora za drenažu i ocjeđivanje voda iz terena obuhvaćenog podzidom. Na prostoru između dva susjedna kaskadirana podzida predvidjeti zelenilo koje svojim rastom neće ugroziti stabilnost podzida. U obzir dolaze žbunaste vrste, drveće koje u punim uzrastu ima mali habitus i korjenov sistem, pozavice, trava. (tekstualni dio DUP-a poglavlje 6.20 strana 107)

## **13. USLOVI ZA IZGRADNJU / POSTAVLJANJE / RUŠENJE POMOĆNIH OBJEKATA**

U skladu sa članom 223 važećeg zakona, propisi jedinice lokalne samouprave, kojima se uređuju pomoćni objekti, primjenjivaće se do donošenja Plana generalne regulacije Crne Gore.

Postupak pribavljanja odobrenja za postavljanje ili građenje pomoćnih objekata uređen je Odlukom o postavljanju, odnosno građenju i uklanjanju pomoćnih („Službeni list CG – opštinski propisi“ br. 21/14 od 18.07.2014. godine). Shodno članu 2. Odluke, pomoćni objekti svrstavaju se u tri tipa:

Tip 1: pomoćni objekti koji čine funkcionalnu i ekonomsku cjelinu sa objektom čijem korišćenju služi pomoćni objekat, kao što su: podzemne i nadzemne garaže, ostave, magacini, drvarnice, ljetnje kuhinje, portirnice, objekti za radnike obezbjeđenja i slično.

Tip 2: pomoćni objekti infrastrukture kao što su: septičke bio-jame, bunari, cisterne za vodu, rezervoari, bistjerne, šahtovi, kotlarnice, uređaji za grijanje i hlađenje, plinski sistemi, solarni sistemi i slično.

Tip 3: pomoćni objekti uređenja terena kao što su: ograde, potporni zidovi, bazeni, fontane, nadstrešnice, pergole, manji sportski tereni, dječja igrališta i slično.

## **14. USLOVI I MJERE ZA ZAŠTITU ŽIVOTNE SREDINE**

U skladu sa članom 40. Zakona o zaštiti prirode („Službeni list CG“ br.54/16), za izgradnju / rekonstrukciju objekta koji se nalazi u zaštićenom području prirode, a koji ne podliježe procijeni uticaja



na životnu sredinu u skladu sa posebnim propisima, ocijeni prihvatljivosti, koje nisu utvrđene planom upravljanja, potrebno je od Agencije za zaštitu prirode pribavit dozvolu.

Za turističke objekte površine veće od 1000m<sup>2</sup>, stambeno-poslovne objekte koji imaju više od 1000m<sup>2</sup> poslovnog prostora i garaže sa više od 200 parking mesta, shodno Zakonu o procjeni uticaja na životnu sredinu („Službeni list CG“ br. 75/18) i Uredbi o projektima za koje se vrši procjena uticaja na životnu sredinu („Službeni list RCG“ br. 20/07), neophodna je izrada Elaborata o proceni uticaja na životnu sredinu.

Shodno Zakonu o procjeni uticaja na životnu sredinu („Službeni list CG“ broj 75/18) i Uredbi o projektima za koje se vrši procjena uticaja na životnu sredinu („Službeni list RCG“ 20/07), i podnijeti zahtjev za procijenu potrebe izrade Elaborata o proceni uticaja na životnu sredinu.

Za objekte za koje nije propisana obaveza izrade procjene uticaja na životnu sredinu, potrebno je u projektnoj dokumentaciji predvideti mere zaštite od buke u skladu sa članom 19. Zakona o zaštiti od buke u životnoj sredini („Službeni list CG“ br. 28/11) i Pravilniku o zvučnoj zaštiti zgrada („Službeni list CG“ br. 50/16).

Na području DUP-a nalazi se jedan broj pojedinačnih primjeraka i niz grupa maslina. Masline i maslinjaci su zaštićeni Zakonom o maslinarstvu i maslinovom ulju. Maslinjaci, kao najvažniji i ambijentalno najdragocjeniji dio potkunjica (tradicionalne seoske bašte), čuvaju se u postojećoj formi, sa izvornim suvomeđama i terasama. Nije dozvoljena izgradnja staza ili betoniranje ovih površina. Suvomeđe, suhozidi, podzidi i terase se ne smiju rušiti. Dozvoljena je njihova rekonstrukcija isključivo tradicionalnim načinom zidanja (u suvo).

Obavezno je da se sve masline sačuvaju, a da se pojedina stabla maslina i drugi vrijedni primjerci zelenila, ukoliko je to zaista neophodno, presade na novu poziciju u okviru iste urbanističke parcele uz neophodno pribavljanje odobrenja. Odobrenje za presađivanje maslina u maslinjaku izdaje organ lokalne uprave nadležan za poslove poljoprivrede – Sekretarijat za privredu opštine Budva, u roku od 30 dana od dana podnošenja zahtjeva za presađivanje. **Sjećenje i presađivanje maslina starih preko 100 godina je zabranjeno na osnovu člana 15. Zakona o maslinarstvu i maslinovom ulju** („Službeni list CG“, 45/14).

Kada su u pitanju zaštićene biljne i životinjske vrste postupati u skladu sa Rješenjem o stavljanju pod zaštitu rijetkih, proriđenih, endemičnih i ugroženih biljnih i životinjskih vrsta („Službeni list SRCG“, 36/82). Rješenje je dostupno na sajtu Agencije za zaštitu životne sredine: [www.epa.org.me](http://www.epa.org.me)

Ukoliko sa prilikom iskopa terena za izgradnju saobraćajnica i objekata naiđe na eventualne paleontološke ili mineraloške nalaze, koji predstavljaju geonasljeđe, obavezno je prekinuti radove, obavjestiti Agenciju, kako bi njihovi stručnjaci prikupili nalaze, odnosno izvršili neophodna istraživanja.

## **15. USLOVI I MJERE ZAŠTITE NEPOKRETNIH OBJEKATA UPISANIH U REGISTAR KULTURNIH DOBARA CRNE GORE I NJIHOVE ZAŠTIĆENE OKOLINE**

U okviru plana, odnosno predmetne lokacije, nema objekata koji su u popisu registrovanih spomenika kulture.

U slučaju kada se u okviru predmetne lokacije nalazi ili je u neposrednoj blizini registrovani spomenik kulture, prema kome se treba upravljati shodno Zakonu o zaštiti kulturnih dobara („Službeni list CG“ br. 49/10 i 40/11, 44/17), ovaj Sekretarijat po službenoj dužnosti pribavlja konzervatorske uslove u skladu sa članom 102 Zakona o zaštiti kulturnih dobara. Konzervatorski uslovi čine osnov za izradu konzervatorskog projekta u skladu sa članom 103 istog zakona. Na konzervatorski projekat se pribavlja saglasnost Uprave za zaštitu kulturnih dobara Crne Gore.



## 16. POTREBA IZRADE URBANISTIČKOG PROJEKTA

Za naselja i dijelove naselja koji predstavljaju nepokretna kulturna dobra od međunarodnog i nacionalnog značaja je obavezno donošenje urbanističkog projekta, što nije slučaj u ovom predmetu.

## 17. USLOVI ZA PRIKLJUČENJE OBJEKATA NA INFRASTRUKTURU I POSEBNI TEHNIČKI USLOVI

Prikazani su na izvodu iz DUP-a: karta vodovoda i kanalizacije, karta elektroenergetske mreže i postrojenja i karta telekomunikacija. Detaljnije tehničke uslove za priključenje ovaj Sekretarijat, po službenoj dužnosti, pribavlja za investitora.

Prilikom projektovanja, obaveza Projektanta je da poštuje tehničke preporuke EPCG koje su dostupne na sajtu [www.epcg.me](http://www.epcg.me) i propise koji se odnose na zaštitu i izgradnju elektronske komunikacione infrastrukture i elektronskih komunikacionih mreža, odnosno Zakona o elektronskim komunikacijama ("Službeni list Crne Gore" broj 40/13, 56/13, 2/17 i 49/19) i ostalih propisa koji su doneseni na osnovu njega, a koji se nalaze na sajtu [www.ekip.me/regulativa/](http://www.ekip.me/regulativa/).

Podaci o postojećem stanju elektronske komunikacione infrastrukture nalaze se na sajtu <http://ekinfrastuktura.ekip.me/ekip.me>.

Pristup georeferenciranoj bazi podataka elektronske komunikacione infrastrukture moguć je putem otvaranja korisničkog naloga na web portalu Agencije za telekomunikacije i poštansku djelatnost <http://ekinfrastuktura.ekip.me/ekip/login.jsp>.

Vodovodne i kanalizacione, elektro i tk instalacije u objektu i izvan njega projektovati u skladu sa važećim propisima i standardima, a priključenje objekta na naseljske infrastrukturne sisteme projektovati prema uslovima dobijenim od nadležnih javnih preduzeća i tretirati ih kroz idejna rješenja urbanističke parcele.

U slučaju kada je za predmetnu parcelu planom predviđen prilaz sa magistralnog puta, ovaj Sekretarijat po službenoj dužnosti, za investitora traži i tehničke uslove od Direkcije za saobraćaj, shodno članu 16. Zakona o putevima ("Službeni list RCG" broj 42/04).

U slučaju kada se u okviru predmetne urbanističke parcele nalazi zaštitni pojas ili cjevovod regionalnog vodovoda, ovaj Sekretarijat po službenoj dužnosti, za investitora traži i tehničke uslove od Regionalnog vodovoda Crnogorsko primorje. Na osnovu člana 32 Pravilnika o određivanju i održavanju zona i pojaseva sanitarne zaštite i ograničenjima u tim zonama ("Službeni list CG" br. 66/09), pojas sanitarne zaštite određuje se oko glavnih cjevovoda i u zavisnosti od konfiguracije terena iznosi 2,0m od osovine cjevovoda sa obje strane. U pojasu zaštite nije dozvoljena izgradnja objekata, postavljanje uređaja i vršenje radnji koje na bilo koji način mogu zagaditi vodu ili ugroziti stabilnost cjevovoda.

Sastavni dio ovih urbanističko tehničkih uslova su posebni uslovi za izradu projektne dokumentacije izdati od strane nadležnih službi – DOO Vodovod i kanalizacija Budve.

## 18. USLOVI ZA OBJEKTE KOJI MOGU DA UTIČU NA PROMJENE U VODNOM REŽIMU

Investitor je dužan da radi izrade tehničke dokumentacije za izgradnju novog ili rekonstrukciju postojećeg objekta I izvođenje geoloških istraživanja I drugih radnji koje mogu trajno, povremeno ili privremeno uticati na promjene u vodnom režimu pribaviti vodne uslove, u skladu sa članom 114 Zakona o vodama ("Službeni list RCG" br. 27/07, "Službeni list CG" br. 73/10, 32/11, 47/11, 48/11 I 52/16). Pribavljanje vodnih uslova nije potrebno za korišćenje vode koja ne prelazi obim opšte upotrebe vode I u slučaju kada novi ili rekonstruisani stambeni objekat ili manji poslovni I drugi objekat (koji se gradi u skladu sa odgovarajućim prostornim planskim dokumentom) koji se priključuje na Javni vodovod I kanalizaciju, a vodu za potrebe objekta koristi samo za piće I sanitarne potrebe.



## 19. USLOVI ZA OBJEKTE KOJI MOGU DA UTIČU NA BEZBJEDNOST VAZDUŠNOG SAOBRAĆAJA

U okviru DUP-a ne postoji zona ograničenja prepreka aerodroma. Za privremene ili stalne objekte ili djelove objekta, van zone ograničenja prepreka aerodroma, čija je visina veća od 45m, potrebno je od Agencije za civilno vazduhoplovstvo Crne Gore dobiti saglasnost za izgradnju i postavljanje, kao i uslove za označavanje i održavanje. (Sigurnosni nalog broj 2016/001 rev 00, datum stupanja na snagu 01.08.2016.godine).

## 20. SAOBRAĆAJNI USLOVI

Uslovi priključenja na kolsku saobraćajnicu prikazani su na izvodu iz DUP-a: karta saobraćaja. Urbanistička parcela mora imati obezbjeđen kolski pristup sa gradske saobraćajnice ili javnog puta. Izuzetno, u starim gradskim jezgrima u kojima ne postoji mogućnost obezbjeđivanja kolskog pristupa, urbanističkoj parceli se može obezbjediti samo pješački pristup sa gradske saobraćajnice ili javnog puta (član 51 Zakona o planiranju prostora i izgradnji objekata).

Obaveza svakog korisnika i investitora je da u okviru svoje urbanističke parcele ili katastarske parcele stacionira vozila prema normativu 1,1 parking mesto po stanu ili turističkom apartmanu, za ostale namjene prostora u objektu koristiti normative:

Namjena	Potreban broj PM, odnosno GM
STAN	1,1 PM/stanu
APARTMANI	1,1 PM/apartmanu
HOTELI U GRADU	1 PM/2 ležaja
ADMINISTRATIVNO - POSLOVNE DJELATNOSTI	1 PM/75 m <sup>2</sup> bruto površine
UGOSTITELJSKI SADRŽAJI	1 PM/4 stolice
TRGOVINSKI SADRŽAJI	1 PM/75 m <sup>2</sup> bruto površine
OSTALI SADRŽAJI	prema analizi planera – projektanta

Neophodan parking, odnosno garažni prostor mora da se obezbjedi istovremeno sa izgradnjom objekta. **Ne dozvoljava se prenamjena garaža** u stambene, turističke i druge namjene (npr. prodavnice, auto – radionice, kancelarije i sl.).

Podzemne garaže mogu zauzimati veću površinu od gabarita objekta u nivou prizemlja. U tom slučaju podzemna građevinska linija garaže (GLG) se određuje na sljedeći način:

- najmanje udaljenje GLG od bočnih granica susjedne urbanističke parcele je 1,5 m, osim kod jednostrano uzidanih i dvostrano uzidanih objekata, kada se GLG poklapa sa bočnim granicama susjedne urbanističke parcele,
- najmanje udaljenje GLG od zadnje granice susjedne urbanističke parcele je 1,5 m,
- GLG prema javnoj saobraćajnici može da se poklapa sa granicom urbanističke parcele, odnosno udaljenje može biti 0,0 m,
- uz ispunjenje prethodnih uslova horizontalni gabarit podzemne etaže namijenjena za garažu **ne smije** biti veći od 60 % površine pripadajuće urbanističke parcele za stambene, objekte, za turističke objekte **ne smije** biti veći od 85 %,
- za stambeno-poslovne objekte komercijalnih i poslovnih djelatnosti (SMN) može biti i 100 % od površine pripadajuće urbanističke parcele.

Pri projektovanju podzemne garaže moraju biti zadovoljeni prije svega protivpožarni uslovi predviđeni odgovarajućim zakonima, pravilnicima i standardima, kao i ostali uslovi u pogledu bezbjednosti.

Krovne površine podzemnih garaža moraju se urediti kao pješačke površine sa značajnim učešćem specijalnog krovnog zelenila. Neophodan parking, odnosno garažni prostor mora se obezbjediti istovremeno sa izgradnjom objekta.

**Ne dozvoljava se prenamjena garaža** u stambene, turističke i druge namjene (npr. prodavnice, auto –



radionice i sl.), kao ni prenamjena prostora za parkiranje. (tekstualni dio DUP-a Poglavlje 6.3.11 strana 78, 79)

## 21. USLOVI ZA NESMETANO KRETANJE INVALIDNIH LICA

Obezbijediti nesmetani pristup, kretanje, boravak i rad lica smanjene pokretljivosti, shodno Pravilniku o bližim uslovima i načinu prilagođavanja objekata za pristup i kretanje lica smanjene pokretljivosti i lica sa invaliditetom („Službeni list Crne Gore“ br. 43/13 i 44/15).

Na svakih deset jedinica mora se obezbijediti najmanje jedna stambena jedinica za nesmetan pristup, kretanje, boravak i rad lica smanjene pokretljivosti i lica sa invaliditetom. (član 6. Pravilnika).

Obavezna primjena elemenata pristupačnosti, propisana članom 46. Pravilnika, predviđa: za stambene objekte je iz člana 17, 18, 23 i 40, a za stambeno-poslovne iz člana 17,18 i 23 plus dio objekta poslovne namjene mora sadržati elemente pristupačnosti u zavisnosti od namjene poslovnog prostora.

## 22. USLOVI ZA RACIONALNO KORIŠĆENJE ENERGIJE

Shodno Zakonu o energetskej efikasnosti („Službeni list CG“ broj 29/10) i Pravilniku o minimalnim zahtjevima energetske efikasnosti zgrada („Službeni list CG“ broj 75/15) projektovanjem i izgradnjom objekata treba postići smanjenje gubitaka toplote iz objekata, poboljšanje toplotne izolacije spoljnih elemenata, povećanje toplotne efikasnosti pravilnom orijentacijom objekata i korišćenjem sunčeve energije, korišćenje obnovljivih izvora energije, te povećanje energetske efikasnosti sisteme grejanja.

Sadržaj Elaborata energetske efikasnosti objekta propisan je Pravilnikom o sadržaju elaborata energetske efikasnosti zgrada („Službeni list CG“ broj 47/13).

Analizirati lokaciju, orijentaciju i oblik kuće. Primjeniti visok nivo toplotne izolacije kompletnog spoljnog omotača objekta i izbjegavati toplotne mostove. U cilju racionalnog korišćenja energije treba iskoristiti sve mogućnosti smanjenja korišćenja energije u objektima. Pri izgradnji objekata koristiti savremene termoizolacione materijale, kako bi se smanjila potrošnja toplotne energije.

Iskoristiti toplotne dobitke od sunca i zaštititi se od pretjeranog osunčanja. Koristiti održive sisteme protiv pretjerane insolacije – zasjena škurama, pergolama, zelenilom i slično, kako bi se smanjila potrošnja energije za vještačku klimatizaciju. Drvoredima i gustim zasadima smanjiti uticaj vjetera i obezbijediti neophodnu zasjenu u letnjim mjesecima. Nisko energetske tehnologije za grijanje i hlađenje se trebaju koristiti gdje god je to moguće. Pri proračunu koeficijenata prolaza toplote objekata uzeti vrijednosti za 30-25% niže od maksimalno dozvoljenih vrijednosti dozvoljenih za ovu klimatsku zonu.

Sunčani kolektori treba da budu skladno oblikovani i ukomponovani na najmanje uočljivim mjestima na objektu. Koristiti održive sisteme protiv prekomjerne insolacije (zasjenu škurama, građevinskim elementima, zelenilom i slično) kako bi se smanjila potrošnja energije za vještačku klimatizaciju. održivost fotovoltacionih ćelija treba ispitati u svrhu snadbevanja niskonaponskom strujom za rasvjetu naselja, kao i druge mogućnosti, poput punjenja električnih vozila.

U cilju stimulanja izgradnje energetske efikasne objekata koji koriste solarnu energiju, Opština Budva je, Odlukom o naknadi za komunalno opremanje gradskog zemljišta (Službeni list CG – opštinski propisi, broj 01/15), predvidjela da se naknada umanjuje za 200€ po 1m<sup>2</sup> ugrađenog solarnog kolektora – panela.

Neposredna blizina mora uslovljava relativno mala godišnja kolebanja temperature vazduha – godišnja temperaturna amplituda iznosi 16,4°C. Ipak ističe se visoka temperatura ljetnjih mjeseci u toku kojih se javlja prosječno 25 dana sa žegom (30°C i više). Za potrebe proračuna koristiti podatke Hidrometeorološkog zavoda o klimatskim i hidrološkim karakteristikama zone u kojoj se nalazi predmetna lokacija.



## 23. USLOVI ZA ODVOŽENJE ČVRSTOG OTPADA

**Mjesta za postavljanje kontejnera za smeće predvideti na urbanističkoj parceli.** Nije dozvoljeno postavljanje kontejnera na površinama namijenjenim za parkiranje vozila. Mjesta u objektu ili niše za postavljanje kontejnera za smeće kao i njihov potreban broj predvidjeti u saradnji sa nadležnim komunalnim preduzećem, a imajući u vidu produkciju čvrstog komunalnog otpada. Pri tome voditi računa o porastu broja korisnika prostora tokom ljetnjih mjeseci, pa stoga broj kontejnera i periodiku njihovog pražnjenja prilagoditi količini smeća. Poštujući prethodne uslove mjesta za postavljanje kontejnera za smeće trebaju biti što bliže javnim saobraćajnicama uz minimalnu denivelaciju (bez ivičnjaka) u odnosu na saobraćajnicu, sa padom od 5 % prema saobraćajnici. Niše za postavljanje kontejnera za smeće moguće je sa tri strane vizuelno izolovati zelenilom ili zidanim ogradama čija visina ne može biti veća od 1,50 m.

## 24. MOGUĆNOST FAZNE IZGRADNJE

### Za objekat:

Na osnovu Zakona o planiranju prostora i izgradnji objekata i člana 76 kroz izradu idejnog rješenja može se odrediti faznost gradnje (tehničko-tehnološka i funkcionalna cjelina) objekata.

Dozvoljena je fazna izgradnja, tako da konačno izgrađeni objekat ne prelazi maksimalne propisane površine pod objektom i spratnost, a ove vrijednosti mogu biti i manje.

### Za urbanističku parcelu ili više urbanističkih parcela:

Na osnovu UT uslova, kod urbanističkih parcela na kojima je planom predviđena izgradnja više objekata, potrebno je uraditi revidovano idejno rješenje kompletne urbanističke parcele ili više susjednih urbanističkih parcela (čl. 76 važećeg Zakona), Idejnim rješenjem se utvrđuje generalna koncepcija za izgradnju objekata, a naročito: uklapanje objekta u prostor, položaj objekta u okviru lokacije i prema susjednim objektima.

### Za građenje na dijelu urbanističke parcele:

Članom 237 važećeg zakona je predviđeno da se do donošenja Plana generalne regulacije Crne Gore može graditi na dijelu urbanističke parcele, ako nedostajući dio urbanističke parcele ne utiče na funkcionalnost i pristup objektu i uz uslov da se urbanistički parametri za cijelu urbanističku parcelu umanje za nedostajući dio.

Kroz izradu idejnog rješenja provjeriti, da li predmetna izgradnja na dijelu urbanističke parcele, na bilo koji način ugrožava valorizaciju preostalog dijela urbanističke parcele.

## 25. LOKACIJA u odnosu na PPPNOP

Planom višeg reda, PPPNOP Poglavlje 36.Pravila za sprovođenje plana tačka 3. i 8. (strana 297) istovremeno je propisano:

- **3. Područje opština se uređuje prema važećoj planskoj dokumentaciji nižeg reda do donošenja Plana generalne regulacije, ali na način da se poštuju odredbe i smjernice ovog Plana u smislu poštovanja koridora infrastrukture i mjera zaštite zaštićenih prirodnih i kulturnih dobara."**
- **8. Važeća planska dokumentacija nižeg reda, a koja nije u skladu sa pravilima ovog Plana, primjenjivaće se do izrade Plana generalne regulacije, a daje se mogućnost i njene izmjene i dopune, odnosno stavljanja van snage i izrade novog plana, prema Odluci nadležnog organa.**

Preklapanjem geodetske podloge sa infrastrukturnim koridorima, zaštićenim prirodnim i kulturnim dobrima iz obuhvata PPPNOP, konstatovano je da se predmetne kat.parcele ne nalaze u trasama koridora infrastrukture i na zonama zaštićenih prirodnih i kulturnih dobara u obuhvatu PPPNOP.

## 26. NAPOMENA

Tekstualni i grafički dio predmetnih planova, kojim su propisani način izgradnje objekata, uslovi za priključenje na infrastrukturu i uslovi za uređenje urbanističke parcele, sastavni su dio urbanističko-tehničkih uslova i dostupni su na sajtu [www.planovidozvole.mrt.gov.me/LAMP/PlanningDocument?m=BD](http://www.planovidozvole.mrt.gov.me/LAMP/PlanningDocument?m=BD) i [www.budva.me](http://www.budva.me)

Investitor može graditi objekat na osnovu prijave, kod nadležne Urbanističko-građevinske inspekcije i sledeće dokumentacije propisane članom 91 važećeg zakona:

- Saglasnost glavnog gradskog arhitekta na idejno rješenje
- Ovjerenog glavnog projekta
- Izvještaja o pozitivnoj reviziji glavnog projekta
- Dokaza o osiguranju od odgovornosti projektanta koji je izradio odnosno revidenta koji je revidovao glavni projekat u skladu sa Zakonom o planiranju prostora i izgradnji objekata i Uredbi o minimalnoj sumi osiguranja od profesionalne odgovornosti u oblasti izgradnje objekata (Sl. list CG broj 68/17)
- Ugovora o angažovanju izvođača radova
- Ugovora o angažovanju stručnog nadzora
- Dokaza o pravu svojine na zemljištu, odnosno drugom pravu na građenje na zemljištu ili dokaz o pravu svojine na objektu, odnosno drugom pravu na građenje, ako se radi o rekonstrukciji objekta

Sadržaj idejnog rješenja definisan je Stručnim uputsvom Ministarstava održivog razvoja i turizma, broj 101-26/99 od 14.03.2018.godine. Način podnošenja zahtjeva glavnom državnom arhitekti, za davanje saglasnosti na idejno rješenje preciziran je Obavještenjem MORT-a od 21.12.2017.godine.

Idejni odnosno glavni projekat, mora biti urađen u skladu sa članom 7 Pravilnika o načinu izrade i sadržini tehničke dokumentacije ("Službeni list CG" broj 44/18) u elektronskoj formi plus 1 primjerak u analognoj formi za potrebe izvođenja radova na gradilištu.

Shodno Članu 74, stav 5 i 8 Zakona o planiranju prostora i izgradnji objekata ("Službeni list CG" broj 64/17, 44/18 i 63/18), u slučaju da organ za izdavanje posebnih tehničkih uslova / vodnih uslova / konzervatorskih uslova ne odgovori na službeni zahtjev ovog Sekretarijata u roku od 15 dana od dana prijema zahtjeva, smatraće se da je saglasan sa urbanističko-tehničkim uslovima utvrđenim na osnovu planskog dokumenta.

## 27. PRILOZI

Kopije grafičkog i tekstualnog dijela predmetnih planova,  
List nepokretnosti, Kopija katastarskog plana,  
Tehnički uslovi DOO Vodovod i Kanalizacija Budva

Dostavljeno:

- Podnosiocu zahtjeva
- Urbanističko-građevinskoj inspekciji
- a/a

Samostalna savjetnica II za urbanizam  
Maja Tišma dipl.inž.





CRNA GORA

UPRAVA ZA KATASTAR I DRŽAVNU IMOVINU

PODRUČNA JEDINICA: BUDVA

Broj: 917-104-DJ-1486

Datum: 06.09.2021.



Katastarska opština: BUDVA

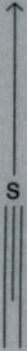
Broj lista nepokretnosti:

Broj plana: 7

Parcela: 341/3

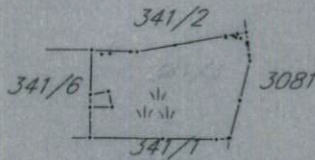
# KOPIJA PLANA

Razmjera 1: 1000



4	684
000	
6	570
400	

4	684
000	
6	570
500	



4	683
900	
6	570
400	

4	683
900	
6	570
500	



IZVOD IZ DIGITALNOG PLANA

Obradio:

Ovjerava  
Službeno lice:

\_\_\_\_\_



UPRAVA ZA KATASTAR  
I DRŽAVNU IMOVINU

CRNA GORA

PODRUČNA JEDINICA  
BUDVA

Broj: 104-919-12247/2021

Datum: 06.09.2021.

KO: BUDVA

Na osnovu člana 173 Zakona o državnom premjeru i katastru nepokretnosti ("Sl. list RCG" br. 29/07, "Sl. list CG" br. 73/10, 032/11, 040/11, 043/15, 037/17 i 17/18), postupajući po zahtjevu OPŠTINA BUDVA SEKRETARIJAT ZA URBANIZAM I ODRŽIVI RAZVOJ, , za potrebe UTU izdaje se

**LIST NEPOKRETNOSTI 1897 - IZVOD**

Podaci o parcelama									
Broj	Podbroj	Broj zgrade	Plan Skica	Datum upisa	Potes ili ulica i kućni broj	Način korišćenja Osnov sticanja	Bon. klasa	Površina m <sup>2</sup>	Prihod
341	3		6 6		LAZI	Gradjevinska parcela ODRŽAJ.POKLON		227	0.00
Ukupno								227	0.00

Podaci o vlasniku ili nosiocu			
Matični broj - ID broj	Naziv nosioca prava - adresa i mjesto	Prava	Obim prava
2705950710269	RADONIĆ LJUBO IVO LAZI B.B. BUDVA Budva	Korišćenje	1/1

Ne postoje tereti i ograničenja.

Naplata takse je oslobođena na osnovu člana 17 Zakona o administrativnim taksama ("Sl.list CG, br. 18/19). Naplata naknade oslobođena je na osnovu člana 174 Zakona o državnom premjeru i katastru nepokretnosti ("Sl. list RCG" br. 29/07, "Sl. list CG" br. 73/10, 032/11, 040/11, 043/15, 037/17 i 17/18).



Načelnica: 4

SONJA TOMAŠEVIĆ



Korisnik: KORISNIK

Datum i vrijeme štampe: 13.09.2021 10:09

PODRUČNA JEDINICA  
BUDVA

Datum: 13.09.2021 10:09  
KO: BUDVA

## LIST NEPOKRETNOSTI 1897 - IZVOD

Podaci o parceli							
Broj/podbroj	Broj zgrade	Plan Skica	Datum upisa	Potes ili ulica i kućni broj	Način korišćenja Osnov sticanja	Površina m <sup>2</sup>	Prihod
341/6		6 6		LAZI	Gradjevinska parcela ODRŽAJ,POKLON	89	0.00

Podaci o vlasniku ili nosiocu prava			
Matični broj - ID broj	Naziv nosioca prava - adresa i mjesto	Osnov prava	Obim prava
*	RADONIĆ LJUBO IVO *	Korišćenje	1/1

**Ne postoje tereti i ograničenja.**

Korisnik: KORISNIK

Datum i vrijeme štampe: 13.09.2021 10:11

PODRUČNA JEDINICA  
BUDVA

Datum: 13.09.2021 10:11  
KO: BUDVA

## LIST NEPOKRETNOSTI 317 - IZVOD

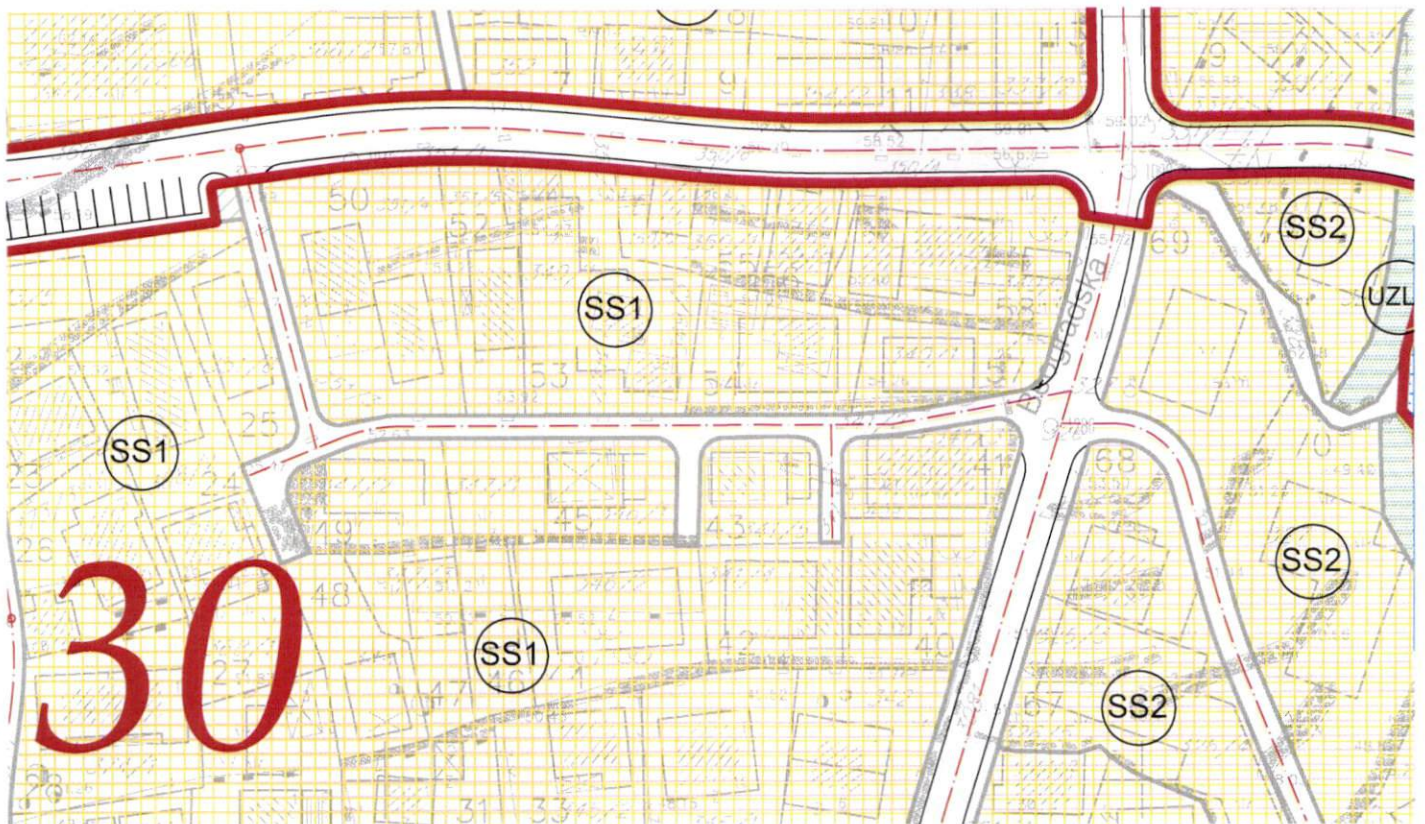
Podaci o parceli							
Broj/podbroj	Broj zgrade	Plan Skica	Datum upisa	Potes ili ulica i kućni broj	Način korišćenja Osnov sticanja	Površina m <sup>2</sup>	Prihod
3081		6 6			Javni putevi ODLUKA DRŽAVNOG ORGANA	1249	0.00

Podaci o vlasniku ili nosiocu prava			
Matični broj - ID broj	Naziv nosioca prava - adresa i mjesto	Osnov prava	Obim prava
*	CRNA GORA *	Svojina	1/1
*	OPŠTINA BUDVA *	Raspolaganje	1/1

**Ne postoje tereti i ograničenja.**



IZVOD IZ DUP-a PODKOŠLJUN, karta 09: Planirano stanje - namjena površina  
Službeni list CG – opštinski propisi broj 26/08



Samostalna savjetnica II za urbanizam  
arh.Maja Tišma dipl.inž.



Budva, 13.09.2021. godine

## LEGENDA:



### GRANICE

-  granica plana
-  granica bloka
-  granica namjene

### POVRŠINE ZA STANOVANJE PRETEŽNO STAMBENA NAMJENA

-  stanovanje manje gustine (jednoporodično stanovanje)
-  stanovanje manje gustine (višeoporodično stanovanje u gradskim vilama)
-  stanovanje manje gustine u zoni rekonstrukcije i obnove (višeoporodično stanovanje-niski objekti)
-  stanovanje srednje gustine (niski i srednje visoki objekti)
-  stanovanje srednje gustine (srednje visoki ili objekti veće visine ili visoki objekti)
-  stanovanje srednje gustine u zoni rekonstrukcije i obnove (srednje visoki objekti)
-  stanovanje srednje gustine u zoni rekonstrukcije i obnove (objekti veće visine)
-  stanovanje veće gustine (objekti veće visine i visoki objekti)
-  stanovanje velike gustine (visoki objekti)


### POVRŠINE ZA RAD PRETEŽNO POVRŠINE ZA RAD

-  socijalna zaštita - predškolska ustanova
-  obrazovanje - osnovna škola


### POVRŠINE ZA VJERSKE OBJEKTE I KOMPLEKSE

-  kompleks manastira Podostrog
-  vjerski objekat - crkva

### POVRŠINE ZA TURIZAM PRETEŽNO TURISTIČKA NAMJENA

-  površine za hotele i apart hotele

### POVRŠINE ZA MJEŠOVITE NAMJENE

-  mješovita namjena (zona visokih objekata)
-  mješovita namjena (zona srednje visokih objekata)

### POVRŠINE ZA URBANO ZELENILO

-  gradske šume
-  uređene slobodne površine
-  linearno zelenilo
-  površine za sport i rekreaciju u okviru zelenila
-  maslinjaci

### ZASTIĆENA PODRUČJA KULTURNOISTORIJSKA BAŠTINA

-  područje spomenika kulture
-  zona pod zaštitom



### POVRŠINE ZA KOMUNALNU INFRASTRUKTURU

-  groblje
-  komunalni servisi - vodovod, elektrodistribucija

### POVRŠINE ZA SAOBRAĆAJNU INFRASTRUKTURU

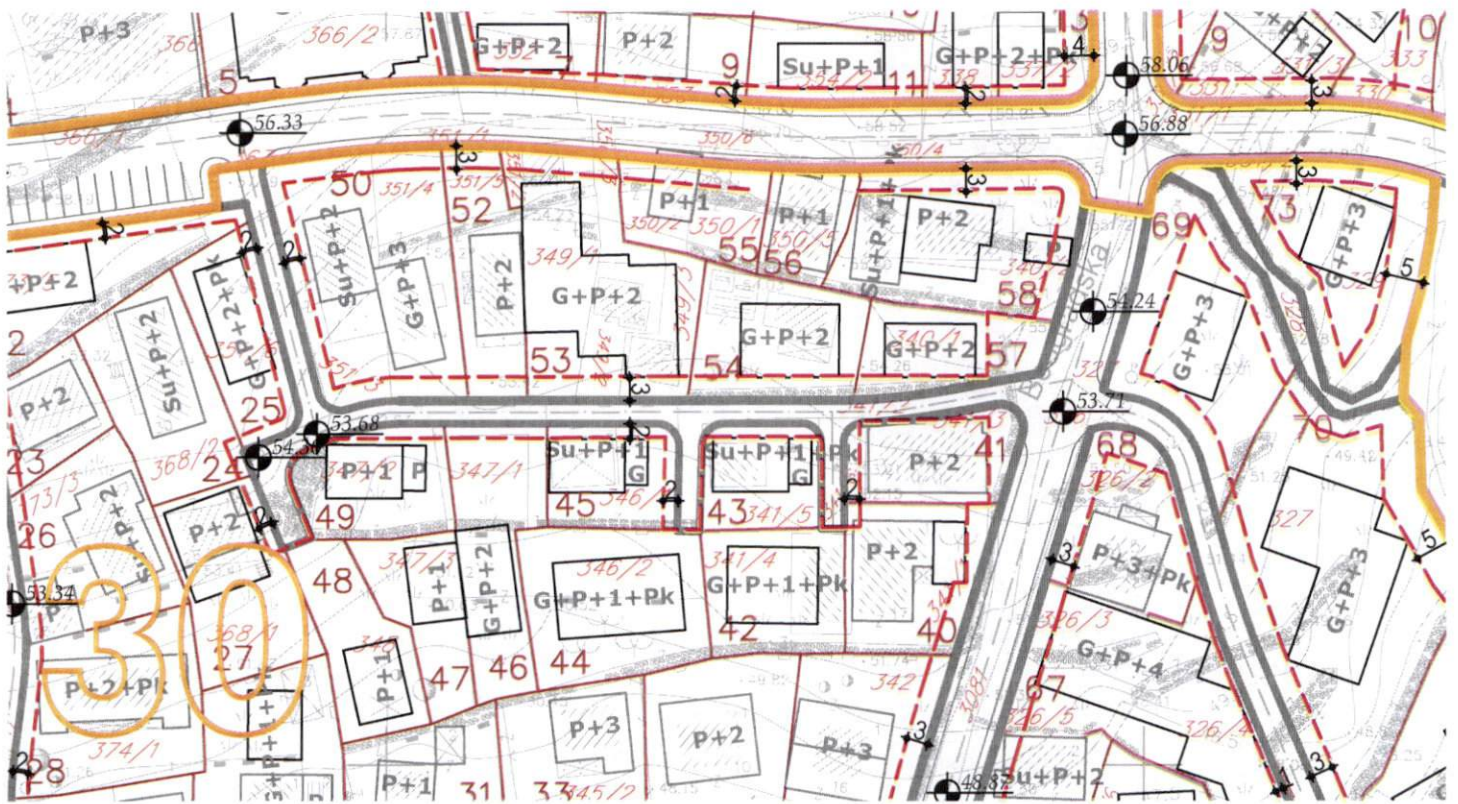
-  garaža
-  kolske površine
-  pješačke površine
-  parking

### VODNE POVRŠINE

-  regulirani vodotokovi
-  neregulirani vodotokovi



IZVOD IZ DUP-a PODKOŠLJUN, karta 10: Planirano stanje - regulacija i nivelacija  
Službeni list CG – opštinski propisi broj 26/08










Samostalna savjetnica II za urbanizam  
arch.Maja Tišma dipl.inž.



Budva, 13.09.2021. godine

## LEGENDA:

	granica plana
	regulaciona linija
	građevinska linija
	podzemna građevinska linija
	granica bloka
	granica urbanističke parcele
	granica katastarske parcele
1-111	broj urbanističke parcele u okviru bloka
111/11	broj katastarske parcele
11	broj bloka



IZVOD IZ DUP-a PODKOŠLJUN, karta 11 - Planirana parcelacija i preparcelacija  
Službeni list CG – opštinski propisi broj 26/08



30

Samostalna savjetnica II za urbanizam  
M.P.  
arch.Maja Tišma dipl.inž.



Budva, 13.09.2021. godine

## LEGENDA:



granica plana



granica bloka



granica urbanističke parcele



granica katastarske parcele

1-111

broj urbanističke parcele u okviru bloka

111/11

broj katastarske parcele

11

broj bloka





## LEGENDA:



granica plana



gradska magistrala



gradska saobraćajnica



sabirna ulica



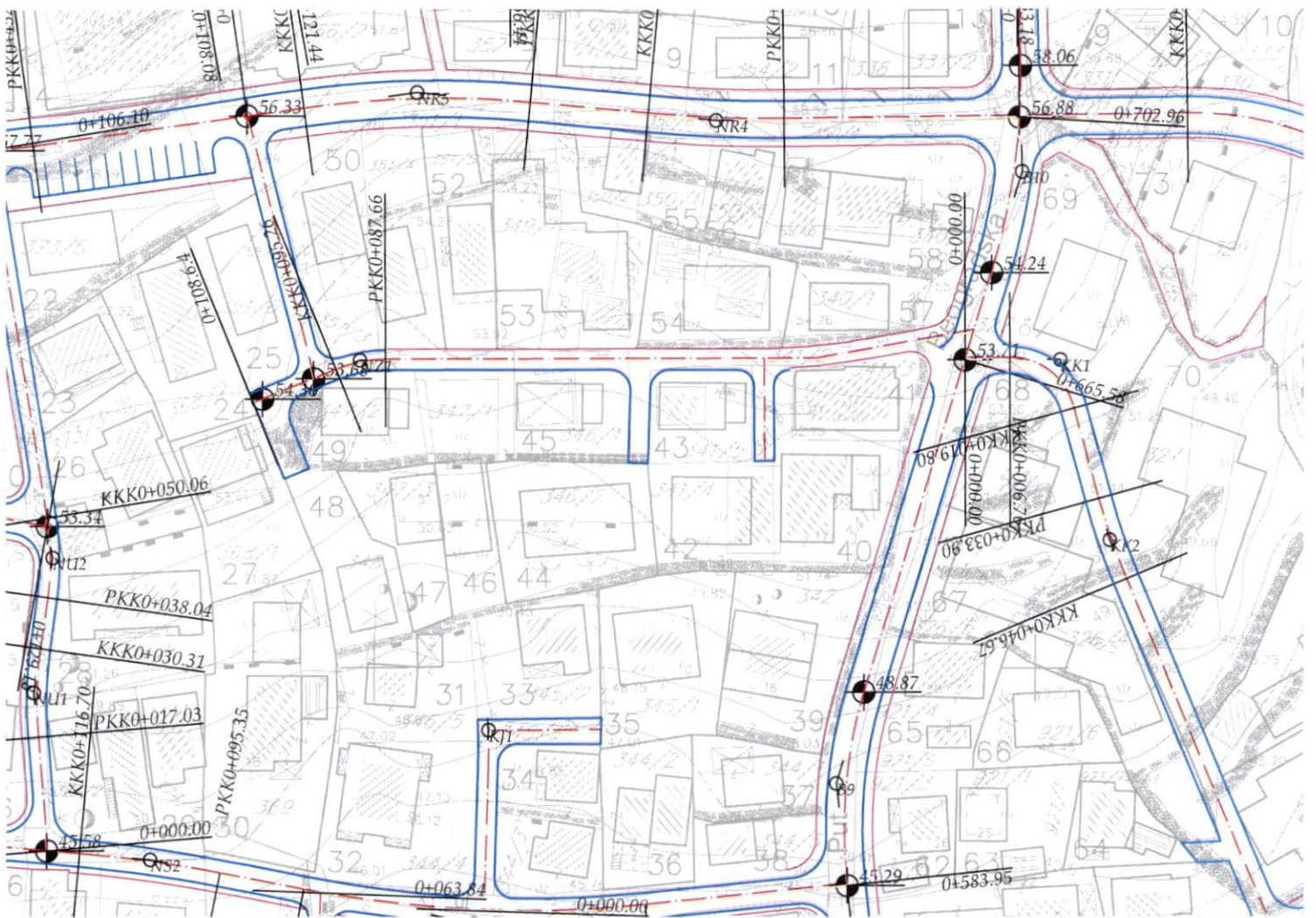
stambeno-pristupna ulica



kolsko pješačka ulica



IZVOD IZ DUP-a PODKOŠLJUN, karta 13: Planirano stanje-Saobraćaj-nivelacioni plan  
Službeni list CG – opštinski propisi broj 26/08

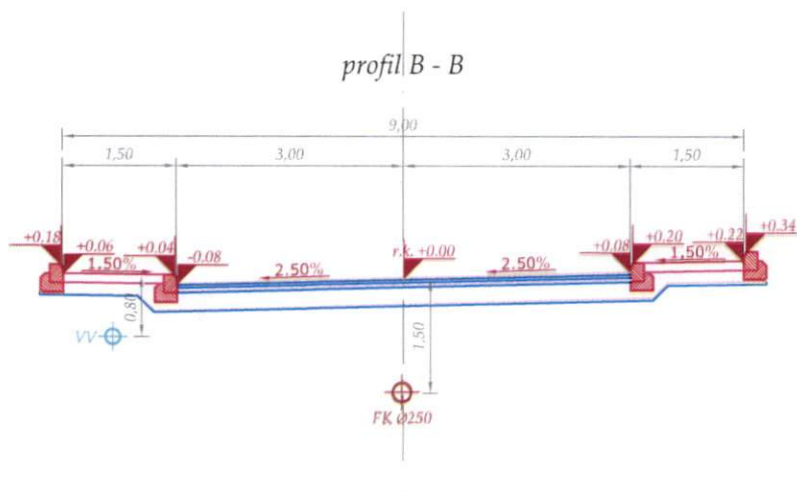


Samostalna savjetnica II za urbanizam  
arch.Maja Tišma dipl.inž.



Budva, 13.09.2021. godine

IZVOD IZ DUP-a PODKOŠLJUN, karta 14-1: Planirano stanje-Saobraćaj-poprečni profili  
Službeni list CG – opštinski propisi broj 26/08



Samostalna savjetnica II za urbanizam  
arh.Maja Tišma dipl.inž.



Budva, 13.09.2021. godine



## LEGENDA:

-  postojeći vodovod
-  novi vodovod
-  fekalna kanalizacija
-  atmosferska kanalizacija

IZVOD IZ DUP-a PODKOŠLJUN, karta 15: Planirano stanje - Površine pod zelenilom i slobodne površine  
Službeni list CG – opštinski propisi broj 26/08



Samostalna savjetnica II za urbanizam  
arh.Maja Tišma dipl.inž.



Budva, 13.09.2021. godine






## LEGENDA:










### GRANICE

-  granica plana
-  granica bloka
-  zona pod zaštitom

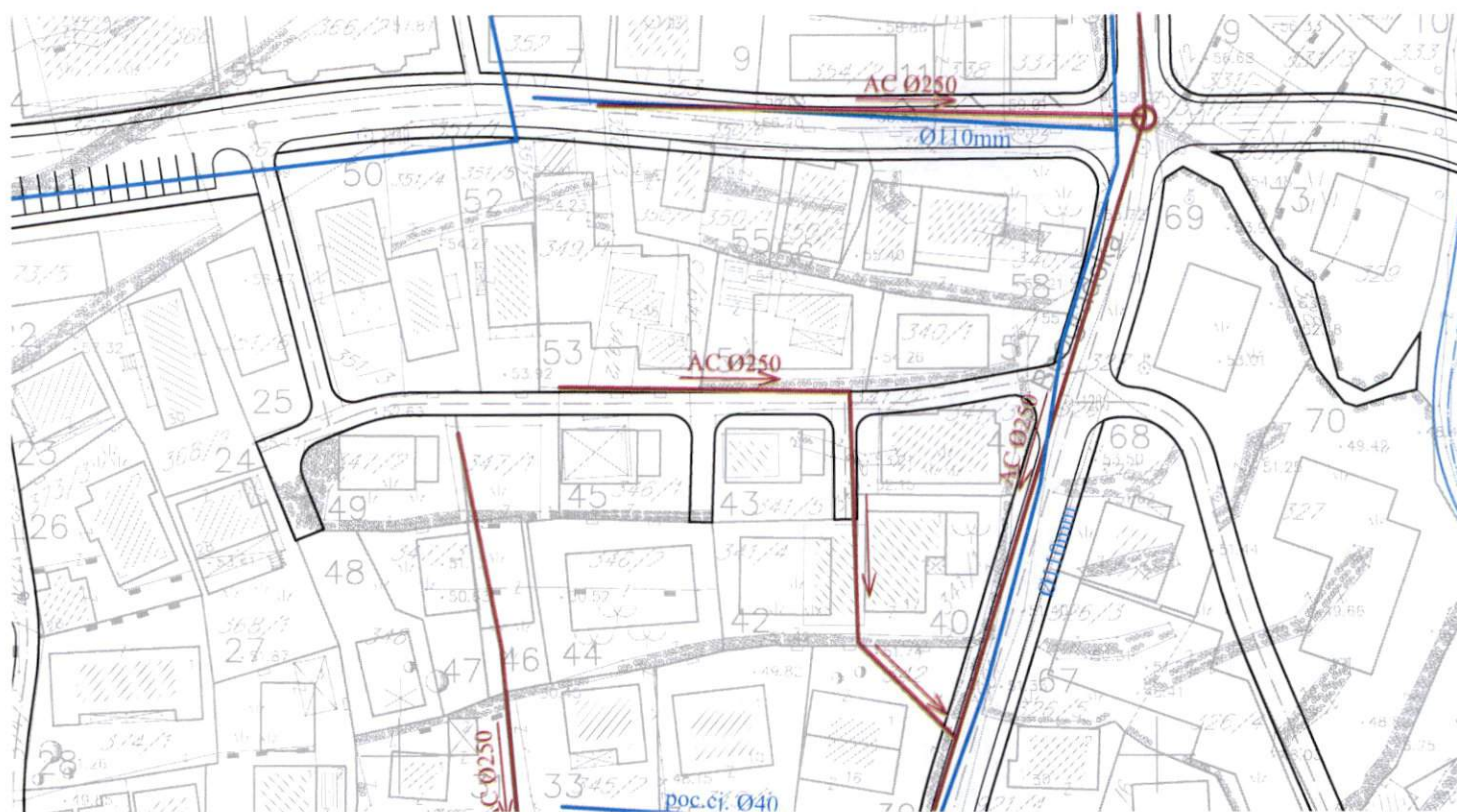
### POVRŠINE POD ZELENILOM JAVNOG KORIŠĆENJA

-  gradske šume
-  uređene slobodne površine
-  linearno zelenilo
-  uređene površine pod zelenilom i slobodne površine uz grupacije objekata višestambenog stanovanja
-  površine za sport i rekreaciju u okviru zelenila

### POVRŠINE POD ZELENILOM OGRANIČENOG KORIŠĆENJA

-  uređene površine pod zelenilom i slobodne površine na parcelama jednorodničnog, višeporodičnog i višestambenog stanovanja i stanovanja sa poslovnim i komercijalnim djelatnostima
-  površine pod zelenilom na parcelama turističke namjene
-  površine pod zelenilom u okviru škole
-  površine pod zelenilom u okviru predškolske ustanove
-  površine pod zelenilom u kompleksu sabornog hrama
-  površine pod zelenilom na grobljima
-  maslinjaci
-  površine pod zelenilom na parcelama komunalne djelatnosti
-  vodno zemljište
-  regulacija korita vodotoka

IZVOD IZ DUP-a PODKOŠLJUN, karta 17: Planirano stanje - hidrotehička infrastruktura  
Službeni list CG – opštinski propisi broj 26/08



Samostalna savjetnica II za urbanizam  
arh.Maja Tišma dipl.inž.



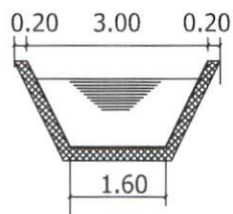
Budva, 13.09.2021. godine



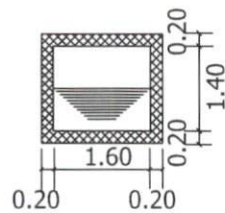
## LEGENDA:

-  granica plana
  
-  regionalni vodovod
-  postojeći vodovod
-  novi vodovod
-  fekalna kanalizacija
-  atmosferska kanalizacija
-  regulisana rijeka
-  regulisani potok - otvoreno korito
-  regulisani potok - djelimično zatvoreno korito
-  planirana crpna stanica
-  požarni hidrant

OTVORENO REGULISANO KORITO  
POTOKA PODKOŠLJUN



ZARVORENO REGULISANO KORITO  
POTOKA PODKOŠLJUN



IZVOD IZ DUP-a PODKOŠLJUN, karta 19: Planirano stanje - elektroenergetska mreža  
Službeni list CG – opštinski propisi broj 26/08



Samostalna savjetnica II za urbanizam  
arh.Maja Tišma dipl.inž.



Budva, 13.09.2021. godine




## LEGENDA:

 granica plana

### POSTOJEĆE

 TS 10/0.4 kV


 slobodnostojeći KRO

 35kV dalekovod (vazдушna mreža)- UKIDA SE

 35kV (6x) dalekovod (kablovska mreža)

 35kV (3x) dalekovod (kablovska mreža)

 10kV dalekovod (kablovska mreža)

 0.4kV vod (kablovska mreža)

 0.4kV vod (vazdušni)

### PLANIRANO

 TS 10/0.4 kV

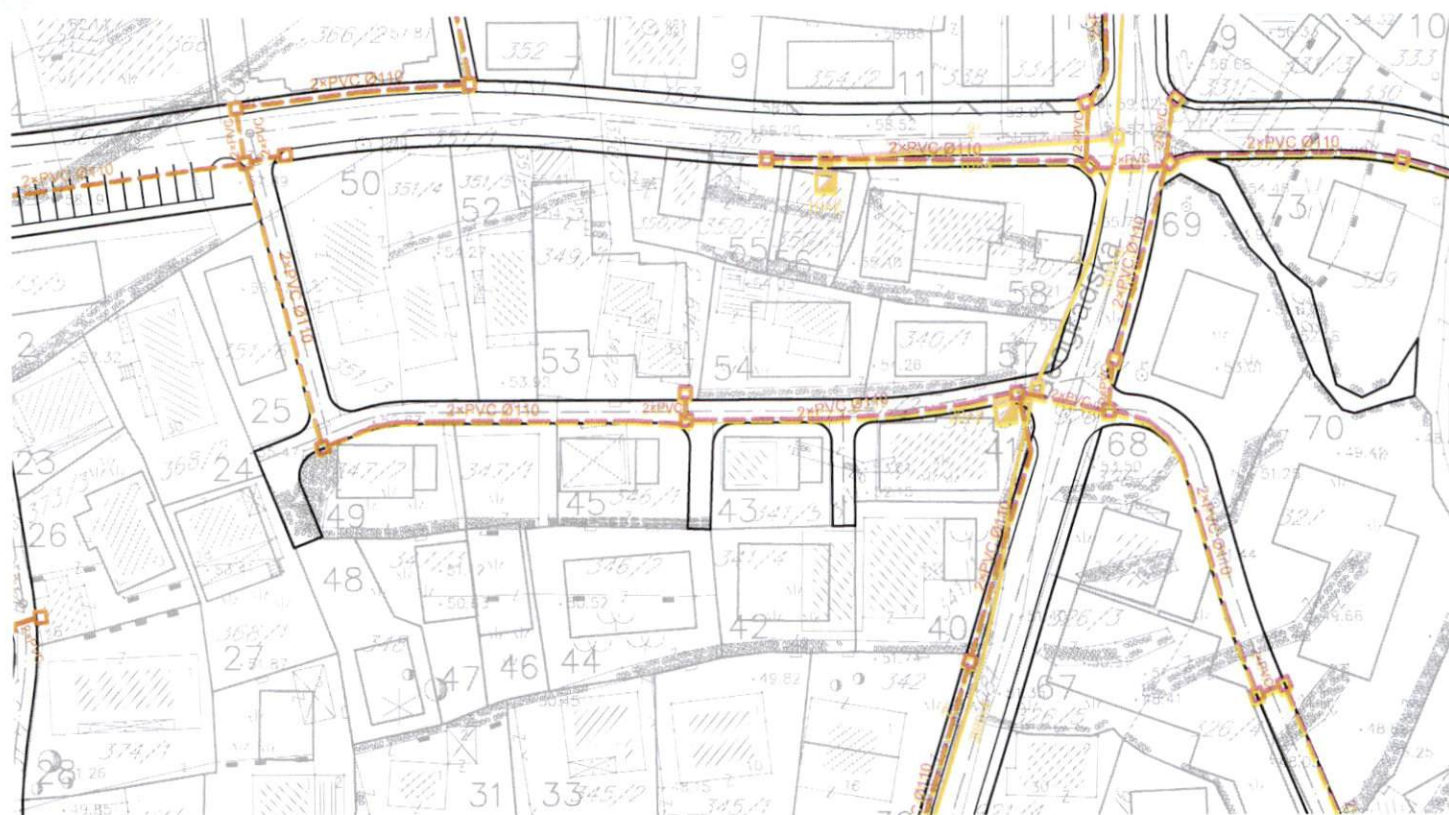
 10kV dalekovod (kablovska mreža)

 35kV dalekovod (kablovska mreža)

### NAPOMENA:

Sve trafo stanice sa oznakom "MK (broj)" su 2x 630 kVA

IZVOD IZ DUP-a PODKOŠLJUN, karta 21: Planirano stanje - telekomunikacije  
Službeni list CG – opštinski propisi broj 26/08



Samostalna savjetnica II za urbanizam  
arch.Maja Tišma dipl.inž.






Budva, 13.09.2021. godine






## LEGENDA:

■ ■ ■ ■ granica plana

### POSTOJEĆE

-  spoljašnji kablovski izvod
-  unutrašnji kablovski izvod
-  komunikaciono čvorište  
(izdvojeni komunikacioni stepen)

### PLANIRANO

-  spoljašnji kablovski izvod
-  unutrašnji kablovski izvod
-  komunikaciono čvorište  
(izdvojeni komunikacioni stepen)

