



CRNA GORA  
OPŠTINA BUDVA

Sekretarijat za urbanizam i održivi razvoj

Trg Sunca br. 3, 85310 Budva, Crna Gora, tel: +382 33 451 287, e-mail: urbanizam.bd@budva.me

Broj: 06-332/21-883/3  
Budva, 28.10.2021. godine

Sekretarijat za urbanizam i održivi razvoj opštine Budva, rješavajući po zahtjevu Sekretarijata za investicije iz Budve na osnovu člana 74 Zakona o planiranju prostora i izgradnji objekata ("Službeni list CG", br. 64/17, 44/18, 63/18, 11/19, 82/20 i 116/20), člana 1 Uredbe o povjeravanju dijela poslova Ministarstva održivog razvoja i turizma jedinicama lokalne samouprave ("Službeni list CG" br. 87/18, 28/19 i 75/19), Pravilnika o obrascu za izdavanje urbanističko tehničkih uslova ("Službeni list CG" br. 70/17), i DUP Dubovica I ("Službeni list CG-opštinski propisi" br. 01/14), evidentiranog u elektronskom Centralnom registru planske dokumentacije, izdaje:

**URBANISTIČKO-TEHNIČKE USLOVE**  
za izradu investiciono tehničke dokumentacije za  
**izgradnju dijela saobraćajnice S-43 sa pratećim instalacijama**

**1. LOKACIJA,**

Trasu buduće saobraćajnice čine djelovi katastarskih parcela 93/1, 93/3, 93/4, 94, 100, 107/7, 412/1, 413/1, 413/2, 413/3, 413/6, 421/2 i 422/43 KO Budva

Tačni podaci o katastarskim parcelama koje čine predmetnu trasu saobraćajnice utvrdiće se kroz izradu Elaborata eksproprijacije, utvrđenom na osnovu glavnog projekta. Elaborat izrađuje ovlašćena geodetska organizacija i mora biti ovjeren od strane Uprave za nekretnine – PJ Budva.

**2. POSTOJEĆE STANJE**

Izgradnja kolske saobraćajnice predviđa se preko katastarskih parcela koje su u vlasništvu više pravnih i fizičkih lica. Potrebno je regulisati imovinsko pravne odnose svih vlasnika katastarskih parcela.

**3. NAMJENA OBJEKTA**

Kolska saobraćajnica sa pratećim instalacijama.

**4. PARCELACIJA, REGULACIJA I NIVELACIJA SAOBRAĆAJNICE**

Širina saobraćajnice, kordinate tjemena i ostali elementi horizontalnih krivina date su u grafičkom prilogu.

Nagibi niveleta i prelomi istih dati su u grafičkom prilogu.

Nivelaciono, novoplanirane saobraćajnice su uklopljene na mjestima ukrštanja sa već postojećim saobraćajnicama, dok su na preostalim djelovima određene na osnovu topografije terena i planiranih objekata. Saobraćajne površine odvodnjavati slobodnim padom ili preko slivnika povezanih u sistem kišne kanalizacije.

## 5. KONSTRUKCIJA

Sve saobraćajne površine rješavati sa fleksibilnom kolovoznom konstrukcijom od asfalt betona. Kolovoznu konstrukciju dimenzionisati prema saobraćajnom opterećenju i geološkim karakteristikama tla.

Pješačke staze, trotoare i parkinge treba graditi od materijala otpornih na soli i kisjele kiše. Trotoare obavezno dimenzionisati za težak saobraćaj, jer ih uništavaju dvoosovinska vozila za snabdijevanja i kamioni koji opslužuju gradilišta.

## 6. POTREBA IZRADE GEOLOŠKIH PODLOGA, POTREBA VRŠENJA GEOLOŠKIH ISTRAŽIVANJA, PREPORUKE ZA SMANJENJE UTICAJA I ZAŠTITU OD ZEMLJOTRESA

Prije izrade tehničke dokumentacije investitor je obavezan da u skladu sa Članom 5. Zakona o geološkim istraživanjima ("Službeni list RCG" broj 28/93, 27/94, 42/94 i 26/07 i "Službeni list CG" broj 28/11) izraditi **Revidovani Projekat osnovnih geoloških istraživanja tla** za predmetnu lokaciju, u cilju utvrđivanja osnovnih geoloških uslova za projektovanje investicionih objekata. Geološka istraživanja, izradu projekta geoloških istraživanja i reviziju vrše privredna društva, odnosno druga pravna lica koja imaju licencu.

Za izgradnju primarne infrastrukturne mreže jedinice lokalna samouprave, shodno članu 7 tačka 20. Zakona o geološkim istraživanjima ("Službeni list RCG" br. 28/93, 27/94, 42/94 i 26/07 i "Službeni list CG" br. 28/11) izraditi **Revidovani Projekat geoloških istraživanja tla** za predmetnu lokaciju i **Revidovani Elaborat o rezultatima izvršenih geoloških istraživanja**, kojima se detaljno određuju inženjersko-geološke, hidro-geološke i geomehaničke karakteristike temeljnog tla, geotehničke i seizmološke karakteristike terena i prikaz i ocjenu rezultata istraživanja sa obradom dobijenih podataka i zaključkom o uslovima i načinu fundiranja objekta na prostoru koji je istraživan. Tehničku kontrolu izveštaja i elaborata vrši Ministarstvo preko privrednog društva (član 33). Odobrenje za izradu geoloških istraživanja i saglasnost na elaborat o rezultatima izvršenih geoloških istraživanja za objekte iz člana 7. Zakona o geološkim istraživanjima, izdaje Ministarstvo ekonomije.

Pri projektovanju objekata preporučuje se korišćenje propisa EUROCODES, naročito EUROCODE 8 - Projektni propis za zemljotresnu otpornost konstrukcija. Takođe se preporučuje zadržavanje postojećeg drveća i druge vegetacije na građevinskim parcelama, gdje god je to moguće, jer povoljno utiče na očuvanje stabilnosti terena. Saobraćaj, na dijelu terena sa nagibom većim od 20%, prilagoditi terenu uz što je moguće više poštovanja izohipsi. Prilikom projektovanja komunalne infrastrukturne mreže, na terenu sa nagibom većim od 20%, zbog visokog seizmičkog rizika zahtjeva: gravitaciono snabdevanje i odvođenje vodovodnih i kanizacionih mreža, upotreba fleksibilnih veza koje mogu da izdrže deformacije u tlu a za postavljanje glavnih vodova komunalne infrastrukturne mreže izbegavati nasut i nestabilan teren.

## 7. USLOVI ZA IZGRADNJU PODZIDA

Svaki podzid viši od 1,0m mora imati statički proračun sa dokazom obezbjeđenja na prevrtanje. Konstruktivni, statički dio podzida izgraditi od armiranog betona, a vidljive djelove obložiti kamenom. Obavezno koristiti istu vrstu kamena, slog i način zidanja kako je to rađeno kod postojećih objekata odnosno podzida. Na podzidama predvidjeti dovoljan broj otvora za drenažu i ocjeđivanje voda iz terena obuhvaćenog podzidom.

## 8. ZAVRŠNA OBRADA SAOBRAĆAJNICE

Sve saobraćajnice i saobraćajne površine rješavati sa fleksibilnom kolovoznom konstrukcijom sa završnim habajućim slojem od asfalt-betona. Saobraćajne površine su oivičene betonskim ivičnjacima tipa 18/24. Ovo nije obavezujuće za najniži rang saobraćajnica – pristupne saobraćajnice. Na djelu parking površina kojima se prilazi sa kolovoza oivičenje se izvodi ivičnjacima istog tipa u oborenem položaju.

## 9. SIGNALIZACIJA I PRATEĆI MOBILIJAR

Pored propisane horizontalne i vertikalne saobraćajne signalizacije, neophodno je postaviti potpuni sistem obavještanja i informisanja vozača o položaju parking prostora, turističkih lokaliteta, načinu prilaza njima i režimima saobraćaja u naselju.

Na pogodnim mjestima postaviti reklamne panoe, informacione table, korpe za otpatke i klupe.

## 10. BIKIKLISTIČKI SAOBRAĆAJ

Za biciklistički saobraćaj planom nisu predviđene posebne saobraćajne površine. Preporučujemo da se, gdje god je to moguće, uključi i saobraćaj ove kategorije vozila u okviru ulica i prilaza kroz naselja.

## 11. STACIONARNI SAOBRAĆAJ

Parkiranje u granicama plana rješavano je u funkciji planiranih namjena. Težilo se da svaki korisnik svoje potrebe za parkiranjem rješava u okviru svoje građevinske parcele. U konceptu se predviđa da svaki novi objekat koji se gradi treba da zadovolji svoje potrebe za stacioniranjem vozila na parceli na kojoj se objekat gradi (ispod ili pored objekta).

Ulične parking oivičiti. Parking mjesta predvidjeti sa dimenzijama 2,5 x 5,0 m, min 408 m. Obrada otvorenih parking treba da je takva da omogući maksimalno ozelenjavanje. Koristiti po mogućnosti zastor od prefabrikovanih elemenata (beton-trava)

## 12. PJEŠAČKI SAOBRAĆAJ

Imajući u vidu DUP-om planiranu malu širinu predmetne saobraćajnice razmotriti mogućnost razdvajanja kolskog i pješačkog saobraćaja načinom popločavanja ili bojom bez denivelacije.

## 13. ZELENILO U OKVIRU SAOBRAĆAJNIH POVRŠINA

Drvorede izvoditi na osnovu odgovarajuće projektne dokumentacije. U drvodredima predvidjeti sadnju vrsta drveća koje ne dostiže velike dimenzije ni u visinskom smislu niti u debljini stable, a imaju gustu krošnju i relativno brzo rastu. Koristiti vrste drveć koje su otporne na izduvne gasove, na povećan procenat vlažnosti vazduha u kišnom periodu i na osunčanost i ekstremno visoke temperature ljeti. Drveće saditi u drvodredima na većim popločanim pješačkim površinama, gdje to prostorne mogućnosti i instalacije dozvoljavaju, saditi u kvadratni rondelama veličine 1,2 x 1,2 m ili u kružnim prečnika 1,2 m. Po izvršenoj sadnji rundele pokriti metalnim rešetkama čija gornja površina treba da bude u istom nivou kao i popločana pješačka površina. Drvorede planirati tako da ne ugrožavaju okolne instalacije.

## 14. JAVNI MASOVNI PREVOZ PUTNIKA

Javni gradski prevoz nije planiran u ovoj zoni.

## 15. PRATEĆE INFRASTRUKTURA

Detaljnim planom u trasi predmetne kolske saobraćajnice planirana je izgradnja vodovodnih instalacija i fekalne kanalizacije, u skladu sa grafičkim prilogom i tehničkim uslovima Vodovoda i kanalizacije.

## 16. TEHNIČKI USLOVI ZA HIDROTEHNIČKU INFRASTRUKTURU

Projektovanje hidrotehničke infrastrukture i priključenje na javnu infrastrukturu vršiti prema uslovima nadležnog javnog preduzeća. Pri izradi projektne dokumentacije a na osnovu detaljnih hidrauličkih proračuna potrebno je verifikovati ili izvršiti korekciju predloženih prečnika hidrotehničke infrastrukture. Detaljnije tehničke uslove za priključenje ovaj Sekretarijat, po službenoj dužnosti, pribavlja za investitora od DOO Vodovod i Kanalizacija Budva.

Potrošači se vodom snabdjevaju iz distributivnog sistema. Vodovodni sistem snabdjeva se vodom iz izvora "Reževića rijeka" i "Podgorska vrela". Od prekidne komore "Reževići" do rezervoara Miločer izgrađen je cjevovod prečnika Ø250 mm, od koga dalje produžava cjevovod Ø200 mm ka naseljima u Budvi. Iz izvorišta "Podgorska vrela" preko rezervoara "Podličak" voda se distribuira u sektor Budva – Bečići cjevovodom prečnika Ø450 mm.

U užem prostoru naselja Bečići, ispod puta Kotor-Bar prolazi cjevovod prečnika Ø450 mm. Od ovog cjevovoda odvaja se nekoliko ogranaka prečnika Ø150 mm. U terenu iznad gradske plaže prolazi cjevovod dimenzija Ø200 mm. Pored ovih cjevovoda izgrađena je distributivna vodovodna mreža manjih, colovskih dimenzija.

Planirana ulična distributivna mreža vodovoda je prečnika min. Ø150 mm. Izvršiti rekonstrukciju vodovodne mreže za cjevovode prečnika manjeg od Ø100 mm i one čija je pozicija izvan javnih površina u gradu.

Vodovodnu mrežu obrazovati kao prstenastu sa koje će se direktno priključcima snabdjevati vodom objekti konkretnih namjena.

Planirani cjevovodi treba da prate regulacije saobraćajnica. Cjevovode postaviti ispod trotoara, van kolovoza i parking površina ili u zelenim površinama uz saobraćajnice.

Izgradnju nove i rekonstrukciju postojeće vodovodne mreže vršiti etapno, prema potrebi i razvoju struktura i parcela.

Na vodovodnoj mreži predvidjeti sve objekte i armature za njeno normalno funkcionisanje, kao i dovoljan broj nadzemnih protivpožarnih hidranata u skladu sa važećom zakonskom regulativom.

Dimenzije vodovodne mreže definisati kroz izradu tehničke dokumentacije. Projekte vodovodne mreže i objekata raditi prema tehničkim propisima nadležne komunalne organizacije i na iste pribaviti saglasnost. Izradu projektne dokumentacije, izgradnju vodovodne mreže, način i mjesto priključenja objekata na spoljnu vodovodnu mrežu raditi u saradnji i prema uslovima nadležnog javnog i komunalnog preduzeća.

Otpadne vode iz pravca Budve i naselja Bečići sakupljaju se u sabirnom šahtu na Bečićkoj plaži, zatim odlaze u komunitorску stanicu na rtu Zavala, gdje se odstranjuju krupni materijali a potom u dozažni bazen za regulisanje brzine oticanja i dalje pomorskim ispuštom dužine 2550 m ispuštaju u more.

Kičmu sistema kanalizacije na ovom prostoru čini sabirni kanal dimenzija Ø400 mm – Ø500 mm duž plaže. U njega se na više mjesta ulivaju fekalni kanali iz više pravaca.

Povoljni nagibi terena, veliki koeficijenti oticaja i male retardacije uslovi su koncepciju da se atmosferske vode sakupljaju otvorenim kanalima i odvede do postojećih vodotoka-potok. Ovi otvoreni kanali se ne održavaju, ispunjeni su nanosnim materijalom pa ih je potrebno povremeno očistiti.

Postojeći kanalizacioni sistem karakteriše, loše izvedene šahtne kanalizacione crpne stanice, u koje se za vrijeme velikih kiša prelijeva voda sa ulica i nepostojanje postrojenja za preradu otpadnih voda-PPOV. Generalnim urbanističkim planom priobalnog pojasa opštine Budva, sektor: Budva-Bečići ustavovljen je koncept kanalizacije i definisana lokacija postrojenja za preradu otpadnih voda. Imajući u vidu konfiguraciju terena planirani razvoj grada i stanje izgrađene mreže, kanalizaciju rješavati po separacionom sistemu.

Kanalizacija ima prvi prioritet sa gledišta nužnosti, zaštite i potpune sanacije prostornih namjena i izvorišta u naselju, osavremenjavanja i izgradnje nove razdvojene mreže i realizacija postrojenja za prečišćavanje otpadnih voda.

Unutar plana duž svih postojećih i planiranih ulica izgraditi kišnu i fekalnu kanalizaciju, minimalnog prečnika Ø300 mm, odnosno Ø 250 mm. Položaj planirane kanalizacione mreže je u pojasu regulacije saobraćajnica, odnosno oko osovine puta. U ulicama čija širina regulacije ne dozvoljava postavljanje obje kanalizacije, postaviti samo fekalnu kanalizaciju.

Za objekte koji visinski ne mogu da se priključe na fekalnu kanalizaciju, izgraditi lokalne crpne stanice na parcelama.

Atmosferske vode iz pomenutih ulica, potrebno je prikupiti prije raskrsnica sa saobraćajnicama u kojima je planirano postavljanje atmosferske kanalizacije i uključiti ih u atmosferske kanale. Sakupljene atmosferske vode odvesti do nekog od recipijenata- potok. Na mjestu ispusta predvidjeti separatore masti i ulja.

Prilikom projektovanja komunalne infrastrukturne mreže, na terenu sa nagibom većim od 20%, zbog visokog seizmičkog rizika zahtjeva: gravitaciono snadbevanje i odvođenje vodovodnih i kanalizacionih mreža, upotreba fleksibilnih veza koje mogu da izdrže deformacije u tlu a za postavljanje glavnih vodova komunalne infrastrukturne mreže izbegavati nasut i nestabilan teren.

Oko vodotoka neophodno je ustanoviti zonu zaštite i u okviru nje preduzeti neki od sledećih radova:

- vodotoke treba antieroziono urediti, kombinacijom tehničkih mera i bioloških mjera zaštite;
- regulaciju treba obaviti korišćenjem kaskada (veliki podužni padovi), pri prolasku kroz urbane zone ili pre i nakon presjecanja saobraćajnice;
- uređenja vodotoka koji protiču kroz urbane zone obaviti po principima tzv. urbane regulacije, korišćenjem prirodnih materijala u skladu sa okolnim prostorom;
- manje vodotoke, koji prolaze kroz naselje, radi racionalnijeg korišćenja površina, moguće je pretvoriti u zatvorene kolektore, dimenzionisane tako da se ne poremeti postojeći hidrulički režim tečenja.

Da bi se precizno definisale zone zaštite vodotoka, obim i vrsta neophodnih hidrotehničkih radova, neophodno je izraditi odgovarajuću tehničku dokumentaciju, kako bi se odredilo ekonomski i tehnički najpovoljnije rješenje.

Kvalitet otpadnih voda koji se upuštaju u gradski kanalizacioni sistem mora da odgovara Pravilniku o kvalitetu otpadnih voda i načinu njihovog ispuštanja u javnu kanalizaciju i prirodni recipijent ("Službeni list RCG", br. 10/97). Privredni objekti sa agresivnim otpadnim vodama pre ispusta u gradsku kanalizaciju moraju obaviti interni predtretman mehaničko-hemijskog prečišćavanja.

Način izgradnje kišne i fekalne kanalizacije prilagoditi hidrogeološkim i topografskim karakteristikama terena. Dimenzije kanalizacione mreže definisati kroz izradu tehničke dokumentacije. Projekte kanalizacione mreže i objekata raditi prema tehničkim propisima nadležne komunalne organizacije i na iste pribaviti saglasnost.

## **17. TEHNIČKI USLOVI ZA DISTRIBUTIVNE ELEKTROINSTALACIJE**

Shodno članu 172 Zakona o planiranju prostora i izgradnji objekata, kablovske podzemne instalacije naponskog nivoa 10 kV i više su složeni inženjerski objekti, za koje urbanističke tehničke uslove izdaje Ministarstvo turizma i održivog razvoja (član 1 Uredbe o povjeravanju dijela poslova ministarstva jedinicama lokalna samouprava, "Službeni list CG" broj 68/2017).

## **18. NISKO NAPONSKA MREŽA I JAVNA RASVETA**

Na predmetnom području NN mreža je izgrađena podzemno i nadzemno. Za planirane potrošače predvidjeti napajanje isključivo kablovskim putem po principu "ulaz-izlaz". Planiranu kablovsku nn mrežu polagati u rov na dubini 0,8 m i širini u zavisnosti od broja elektroenergetskih vodova.

Od planiranih TS 10(20)/0,4 kV izgraditi odgovarajuću mrežu javnog osvetljenja.

Osvjetljenjem planiranih saobraćajnih površina i parking prostora postići srednji nivo luminancije od oko 0,6-1 cd/m<sup>2</sup>, a da pri tom odnos minimalne i maksimalne luminancije ne pređe odnos 1:3.

Elektroenergetske vodove javnog osvetljenja postaviti podzemno u rovu dubine 0,8 m i širine u zavisnosti od broja elektroenergetskih vodova.

Na mjestima gde se očekuju veća mehanička naprezanja tla elektroenergetske vodove postaviti u kablovsku kanalizaciju ili zaštitne cijevi kao i na prilazima ispod kolovoza saobraćajnica.

Pri planiranju osvetljenja saobraćajnice i ostalih površina mora se obezbjediti minimalni osvjetljaj, koji će obezbjediti kretanje uz što veću sigurnost i komfor svih učesnika u saobraćaju, a istovremeno se potruditi da instalacija osvetljenja ima i svoju dekorativnu funkciju. Zato se pri rješavanju uličnog osvetljenja mora voditi računa o četiri osnovna mjerila kvaliteta osvetljenja: nivo sjejnosti kolovoza; podužna i opšta ravnomjernost sjajnosti; ograničavanje zaslijepljivanja – smanjenje psihološkog blještanja i vizuelno vođenje saobraćaja.

## **19. TK MREŽA**

Trasa i raspored telefonskih okana dati su na grafičkom prikazu.

Za potrebe planiranih telekomunikacionih potrošača izgraditi telekomunikacionu kanalizaciju sa odgovarajućim telekomunikacionim vodovima. Planiranu telekomunikacionu kanalizaciju - telekomunikacione vodove postaviti duž postojećih i planiranih saobraćajnih površina.

Planiranu telekomunikacionu kanalizaciju - telekomunikacione vodove postaviti podzemno. Cijevi za telekomunikacionu kanalizaciju polagati u rovu preko sloja pjeska debljine 0,1 m. Dubina rova za postavljanje telekomunikacione kanalizacije u trotoaru je 1,35 m, a u kolovozu 1,55 m.

Kapacitete telekomunikacione kanalizacije prilagoditi budućim potrebama povezivanja na mrežu objekata čija je izgradnja planirana ovim i drugim planskim dokumentom. Potrebno je izgraditi nova kablovska područja za nove pretplatike. Do planiranih objekata i novih pretplatnika u užem dijelu grada izgraditi telekomunikacione kablove za planirane pretplatike.

Planirane podzemne telekomunikacione kablove postaviti slobodno u zemlju, odnosno kroz privodnu kanalizaciju, a u rov potrebne širine (u zavisnosti od broja telekomunikacionih vodova) i dubine 0,8 m.

Na prelazu ispod kolovoza saobraćajnica kao i na svim onim mestima gde se telekomunikacioni kablovi uvode u objekte, telekomunikacione kablove postaviti kroz zaštitne cijevi. Postojeću telekomunikacionu kanalizaciju koja povezuje ATC "Budva" i Bečići, duž Jadranske magistrale, proširiti potrebnim brojem cijevi.

Postojeće telekomunikacione vodove, ugrožene planiranom izgradnjom, izmjestiti na bezbjednu lokaciju tj. u koridorima postojećih i planiranih saobraćajnica.

## 20. USLOVI ZA PRIKLJUČENJE OBJEKTA NA INFRASTRUKTURU I POSEBNI TEHNIČKI USLOVI

Prikazani su na izvodu iz DUP-a: karta vodovoda i kanalizacije, karta elektroenergetske mreže i postrojenja i karta telekomunikacija. Detaljnije tehničke uslove za priključenje ovaj Sekretarijat, po službenoj dužnosti, pribavlja za investitora.

Prilikom projektovanja, obaveza Projektanta je da poštuje tehničke preporuke EPCG koje su dostupne na sajtu [www.epcg.me](http://www.epcg.me)

Vodovodne i kanalizacione, električne instalacije u objektu i izvan njega projektovati u skladu sa važećim propisima i standardima, a priključenje objekta na naseljske infrastrukturne sisteme projektovati prema uslovima dobijenim od nadležnih javnih preduzeća i tretirati ih kroz idejna rješenja urbanističke parcele.

U slučaju kada predmetna trasa izlazi na magistralni put, ovaj Sekretarijat po službenoj dužnosti, za investitora traži i tehničke uslove od Direkcije za saobraćaj, shodno članu 16. Zakona o putevima ("Službeni list RCG", br. 42/04).

U slučaju kada se u okviru predmetne urbanističke parcele nalazi zaštitni pojas ili cjevovod regionalnog vodovoda, ovaj Sekretarijat po službenoj dužnosti, za investitora traži i tehničke uslove od Regionalnog vodovoda Crnogorsko primorje. Na osnovu člana 32 Pravilnika o određivanju i održavanju zona i pojaseva sanitarne zaštite i ograničenjima u tim zonama ("Službeni list CG" br. 66/09), pojas sanitarne zaštite određuje se oko glavnih cjevovoda i u zavisnosti od konfiguracije terena iznosi 2,0m od osovine cjevovoda sa obje strane. U pojasu zaštite nije dozvoljena izgradnja objekata, postavljanje uređaja i vršenje radnji koje na bilo koji način mogu zagaditi vodu ili ugroziti stabilnost cjevovoda.

Za izradu tehničke dokumentacije za izgradnju novog ili rekonstrukciju postojećeg objekta i izvođenje geoloških istraživanja i drugih radnji koje mogu trajno, povremeno ili privremeno uticati na promjene u vodnom režimu, ovaj Sekretarijat po službenoj dužnosti za investitora pribavlja vodne uslove, u skladu sa članom 114 Zakona o vodama ("Službeni list RCG" br. 27/07, "Službeni list CG" br. 73/10, 32/11, 47/11, 48/11 i 52/16). Pribavljanje vodnih uslova nije potrebno za korišćenje vode koja ne prelazi obim opšte upotrebe vode i u slučaju kada novi ili rekonstruisani stambeni objekat ili manji poslovni i drugi objekat (koji se gradi u skladu sa odgovarajućim prostornim planskim dokumentom) koji se priključuje na Javni vodovod i kanalizaciju, a vodu za potrebe objekta koristi samo za piće i sanitarne potrebe.

U okviru DUP-a ne postoji zona ograničenja prepreka aerodroma. Za privremene ili stalne objekte ili djelove objekta, van zone ograničenja prepreka aerodroma, čija je visina veća od 45m, potrebno je od Agencije za civilno vazduhoplovstvo Crne Gore dobiti saglasnost za izgradnju i postavljanje, kao i uslove za označavanje i održavanje. (Sigurnosni nalog broj 2016/001 rev 00, datum stupanja na snagu 01.08.2016.godine)

Prilikom projektovanja, obaveza Projektanta je da poštuje tehničke preporuke EPCG koje su dostupne na sajtu [www.epcg.me](http://www.epcg.me)

Sastavni dio ovih urbanističko tehničkih uslova su posebni uslovi za izradu projektne dokumentacije izdati od strane nadležnih službi – DOO Vodovod i kanalizacija Budve.

## 21. USLOVI ZA NESMETANO KRETANJE INVALIDNIH LICA

Obezbediti nesmetani pristup i kretanje lica smanjene pokretljivosti, shodno Pravilniku o bližim uslovima i načinu prilagođavanja objekata za pristup i kretanje lica smanjene pokretljivosti. („Službeni list Crne Gore“ br. 43/13 i 44/15).

Obavezna primjena elemenata pristupačnosti, propisana članom 46. Pravilnika, predviđa: za ulice elemente iz člana 41, za pješačke – ulične prelaze elemente iz člana 42, 43, 44 i 45 a za javno parkiralište elemente pristupačnosti iz člana 40.

## 22. USLOVI ZA RACIONALNO KORIŠĆENJE ENERGIJE

U skladu sa Pravilnikom o tehničkim zahtjevima eko dizajna fluorescentnih sijalica bez integrisanih prigušnica, sijalica sa električnim pražnjenjem visokog inteziteta i prigušnica i svetiljki za njihov rad ( "Službeni list CG" broj

38/2017), od 1. januara 2020.godine, na tržištu Crne Gore neće uopšte biti dozvoljene klasične sijalice sa žarnom niti, osim ako ne bude sijalica nove tehnologije, čija je osnovna karakteristika energetska efikasnost.

U cilju smanjenja potrošnje električne energije, očuvanja životne sredne i poštovanja propisa kojim se uređuje uvođenje zahteva za eko dizajn i označavanje energetske efikasnosti, za javnu rasvetu i saobraćajnu signalizaciju preporučuje se upotreba:

- **vjetrosolarna javna rasvjeta.** U sastav jednog kompleta za stubno mesto ulazi stub, 2 LED svjetiljke, vjetrogenerator i solarni panel, i baterija koja omogućava čuvanje ovako proizvedene električne energije do 5 dana, tako da javna rasvjeta može raditi nesmetano.

- **solarna rasvjeta.** U sastav jednog kompleta za stubno mjesto ulazi stub, dva solarna modula odgovarajuće površine, kontroler, led svjetiljka odgovarajuće snage i dva akumulatora odgovarajućeg kapaciteta. Za ovu vrstu rasvjete izvode se radovi na iskupu rupe za temelj stuba i smještaj akumulatora, bez podzemnih kablova. Prilikom projektovanja pozicije i kućišta za akumulatore, predvidjeti sigurnosne mjere kao ne bi bili lako dostupni neslužbenim licima;

LED (light-emitting diode) osvjetljenja. LED osvjetljenje je energetski efikasno osvjetljenje sa kojim se može postići ušteda do 80% u odnosu na običnu sijalicu. LED svjetiljka emituje malu količinu energije tako da se smanjuje zagađenje okoline, a njena svjetlost je najbližnja dnevnoj. Vijek trajanja joj je između 10 i 20 godina, odnosno između 25 i 100 hiljada sati. Takođe, proizvode se u različitim veličinama i bojama, a mogu služiti za osvjetljenje objekata, dekorativno osvjetljenje, javnu rasvetu...

#### **USLOVI ZA ZAŠTITU ŽIVOTNE SREDINE**

Postupiti shodno Zakonu o procjeni uticaja na životnu sredinu („Službeni list CG“ br. 75/18) i Uredbi o projektima za koje se vrši procjena uticaja na životnu sredinu („Službeni list RCG“ BR. 20/07).

Shodno Zakonu o procjeni uticaja na životnu sredinu („Službeni list CG“ br.75/18) i Uredbi o projektima za koje se vrši procjena uticaja na životnu sredinu („Službeni list RCG“ BR. 20/07), i podnijeti zahtjev za procijenu potrebe izrade Elaborata o proceni uticaja na životnu sredinu.

Za objekte za koje nije propisana obaveza izrade procjene uticaja na životnu sredinu, potrebno je u projektnoj dokumentaciji predvideti mere zaštite od buke u skladu sa članom 19. Zakona o zaštiti od buke u životnoj sredini („Službeni list CG“ br. 28/11).

Na području DUP-a nalazi se jedan broj pojedinačnih primjeraka i niz grupa maslina. Masline i maslinjaci su zaštićeni Zakonom o maslinarstvu i maslinovom ulju. Maslinjaci, kao najvažniji i ambijentalno najdragocjeniji dio potkunjica (tradicionalne seoske bašte), čuvaju se u postojećoj formi, sa izvornim suvomeđama i terasama. Nije dozvoljena izgradnja staza ili betoniranje ovih površina. Suvomeđe, suhozidi, podzidi i terase se ne smiju rušiti. Dozvoljena je njihova rekonstrukcija isključivo tradicionalnim načinom zidanja (u suvo).

Obavezno je da se sve masline sačuvaju, a da se pojedina stabla maslina i drugi vrijedni primjerci zelenila, ukoliko je to zaista neophodno, presade na novu poziciju u okviru iste urbanističke parcele uz neophodno pribavljanje odobrenja. Odobrenje za presađivanje maslina u maslinjaku izdaje organ lokalne uprave nadležan za poslove poljoprivrede – Sekretarijat za privredu opštine Budva, u roku od 30 dana od dana podnošenja zahtjeva za presađivanje. **Sječenje i presađivanje maslina starih preko 100 godina je zabranjeno na osnovu člana 15. Zakona o maslinarstvu i maslinovom ulju** („Službeni list CG“ br. 45/14).

Kada su u pitanju zaštićene biljne i životinjske vrste postupati u skladu sa Rješenjem o stavljanju pod zaštitu rijetkih, prorijedenih, endemičnih i ugroženih biljnih i životinjskih vrsta („Službeni list SRCG“ br.36/82). Rješenje je dostupno na sajtu Agencije za zaštitu životne sredine: [www.epa.org.me](http://www.epa.org.me) . Nije dozvoljeno sečenje maslina i drugog vrednog zelenila.

Ukoliko sa prilikom iskopa terena za izgradnju infrastrukturnih objekata naiđe na eventualne paleontološke ili mineraloške nalaze, koji predstavljaju geonasljeđe, obavezno je prekinuti radove, obavjestiti Agenciju, kako bi njihovi stručnjaci prikupili nalaze, odnosno izvršili neophodna istraživanja.

## **23. USLOVI ZA ZAŠTITU OD ELEMENTARNIH NEPOGODA I TEHNIČKO-TEHNOLOŠKIH I DRUGIH NESREĆA**

U cilju zaštite od elementarnih nepogoda postupiti u skladu sa Zakonom o zaštiti i spasavanju („Službeni list CG“ broj 13/07, 05/08, 86/09 i 32/11) i Pravilnikom o mjerama zaštite od elementarnih nepogoda („Službeni list CG“ broj 79/04).

Projektnom dokumentacijom potrebno je predvideti propisane mere zaštite na radu, shodno Zakonu o zaštiti na radu („Službeni list RCG“ broj 79/04 i „Službeni listovi CG“ broj 26/10, 73/10 i 40/11).

Pri izgradnji objekata poslodavac koji izvodi radove dužan je da izradi Elaborat o uređenju gradilišta u skladu sa Pravilnikom o sadržaju Elaborata o uređenju gradilišta („Službeni list RCG“ broj 04/99).

Aktivnosti od interesa za odbranu sprovoditi na osnovu Zakona o odbrani („Službeni list RCG“ br. 47/2007) i podzakonskih akata koja prizlaze iz ovog zakona.

## **24. USLOVI I MJERE ZAŠTITE NEPOKRETNIH OBJEKATA UPISANIH U REGISTAR KULTURNIH DOBARA CRNE GORE I NJIHOVE ZAŠTIĆENE OKOLINE**

U okviru plana, odnosno predmetne lokacije, nema objekata koji su u popisu registrovanih spomenika kulture.

U slučaju kada se u okviru predmetne lokacije nalazi ili je u neposrednoj blizini registrovani spomenik kulture, prema kome se treba upravljati shodno Zakonu o zaštiti kulturnih dobara („Službeni list CG“ br. 49/10 i 40/11, 44/17), ovaj Sekretarijat po službenoj dužnosti pribavlja konzervatorske uslove u skladu sa članom 102 Zakona o zaštiti kulturnih dobara. Konzervatorski uslovi čine osnov za izradu konzervatorskog projekta u skladu sa članom 103 istog zakona. Na konzervatorski projekat se pribavlja saglasnost Uprave za zaštitu kulturnih dobara Crne Gore.

## **25. POTREBA IZRADE URBANISTIČKOG PROJEKTA**

Za naselja i dijelove naselja koji predstavljaju nepokretna kulturna dobra od međunarodnog i nacionalnog značaja je obavezno donošenje urbanističkog projekta, što nije slučaj u ovom predmetu.

## **26. MOGUĆNOST FAZNE IZGRADNJE**

Na osnovu Zakona o planiranju prostora i izgradnji objekata i člana 76 kroz izradu idejnog rješenja može se odrediti faznost gradnje (tehničko-tehnološka i funkcionalna cjelina) objekata. Dozvoljena je fazna izgradnja, tako da konačno izgrađeni objekat ne prelazi maksimalne propisane parametre.

U slučaju fazne izgradnje ulice je potrebno uraditi idejni projekat za DUP-om planirane infrastrukturne vodove, kako bi se šahte, kanali i ostali potrebni infrastrukturni objekti izveli istovremeno sa izgradnjom kolske saobraćajnice.

## **27. NAPOMENA**

Tekstualni i grafički dio plana, kojim su propisani način izgradnje objekata, uslovi za priključenje na infrastrukturu i uslovi za uređenje urbanističke parcele, sastavni su dio urbanističko-tehničkih uslova i dostupni su na sajtu [www.budva.me](http://www.budva.me) i [www.planovidozvole.mrt.gov.me/LAMP/PlanningDocument?m=BD](http://www.planovidozvole.mrt.gov.me/LAMP/PlanningDocument?m=BD).

Investitor može graditi objekat na osnovu prijave, kod nadležne Urbanističko-građevinske inspekcije i sledeće dokumentacije propisane članom 91 važećeg zakona:

- Saglasnost glavnog gradskog arhitekta na idejno rješenje
- Ovjerenog glavnog projekta
- Izveštaja o pozitivnoj reviziji glavnog projekta
- Dokaza o osiguranju od odgovornosti projektanta koji je izradio odnosno revidenta koji je revidovao glavni projekat u skladu sa Zakonom o planiranju prostora i izgradnji objekata i Uredbi o minimalnoj sumi osiguranja od profesionalne odgovornosti u oblasti izgradnje objekata (Sl. list CG broj 68/17)
- Ugovora o angažovanju izvođača radova
- Ugovora o angažovanju stručnog nadzora



- Dokaza o pravu svojine na zemljištu, odnosno drugom pravu na građenje na zemljištu ili dokaz o pravu svojine na objektu, odnosno drugom pravu na građenje, ako se radi o rekonstrukciji objekta

Sadržaj idejnog rješenja definisan je Stručnim uputsvom Ministarstava održivog razvoja i turizma, broj 101-26/99 od 14.03.2018.godine. Način podnošenja zahtjeva glavnom državnom arhitekti, za davanje saglasnosti na idejno rješenje preciziran je Obavještenjem MORT-a od 21.12.2017.godine.

Uputstvo i Obavještenje su dostupni na sajtu Ministarstava održivog razvoja i turizma: <http://www.mrt.gov.me/rubrike/zakonska-regulativa/137389/Zakonska-regulativa-iz-oblasti-planiranja-prostora.html>

Idejni odnosno glavni projekat, mora biti urađen u skladu sa članom 7 Pravilnika o načinu izrade i sadržini tehničke dokumentacije ("Službeni list CG" broj 44/18) u elektronskoj formi plus 1 primjerak u analognoj formi za potrebe izvođenja radova na gradilištu.

## 28. PRILOZI

Kopije grafičkog i tekstualnog dijela DUP-a

Internet prezentacija elektronske evidencije o nepokretnostima Uprave za nekretnine CG za predmetne katastarske parcele

Tehnički uslovi DOO Vodovod i Kanalizacija Budva

### Dostavljeno:

- Podnosiocu zahtjeva
- Urbanističko-građevinskoj inspekciji
- a/a

Samostalni savjetnik I  
mr Mladen Ivanović dip.ing.arh.





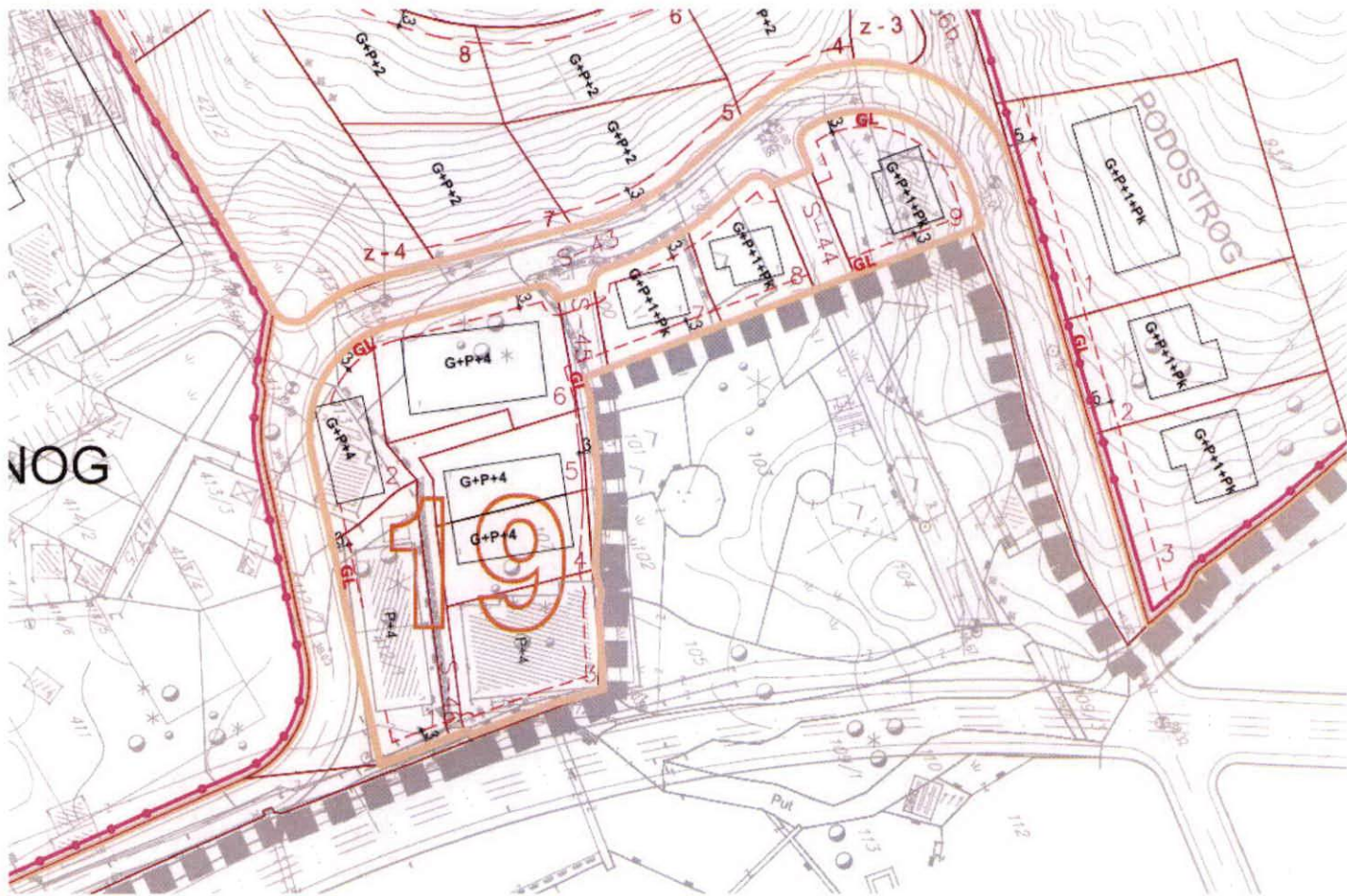
**IZVOD IZ DUP-a Dubovica I**  
 (Službeni list CG-opštinski propisi br.01/14)

**Karta parcelacija**

mr Mladen Ivanović dipl. inž. arh.



Budva 28.10.2021.

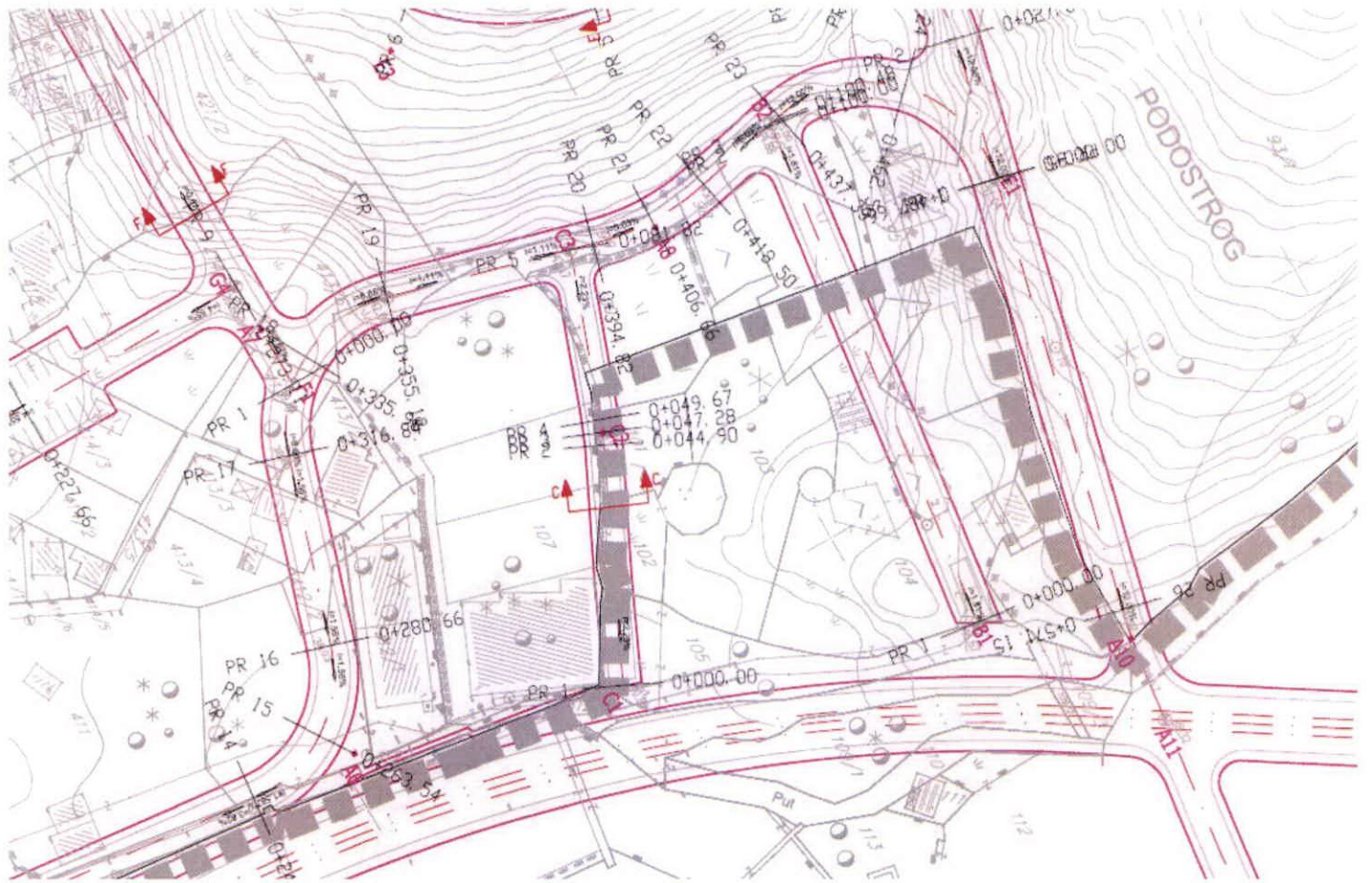


**IZVOD IZ DUP-a Dubovica I**  
 (Službeni list CG-opštinski propisi br.01/14)  
**Karta regulacija-nivelacija**

mr Mladen Ivanović dipl. inž. arh.

*Mladen Ivanović*  
 Budva 28.10.2021.





**IZVOD IZ DUP-a Dubovica I**  
 (Službeni list CG-opštinski propisi br.01/14)

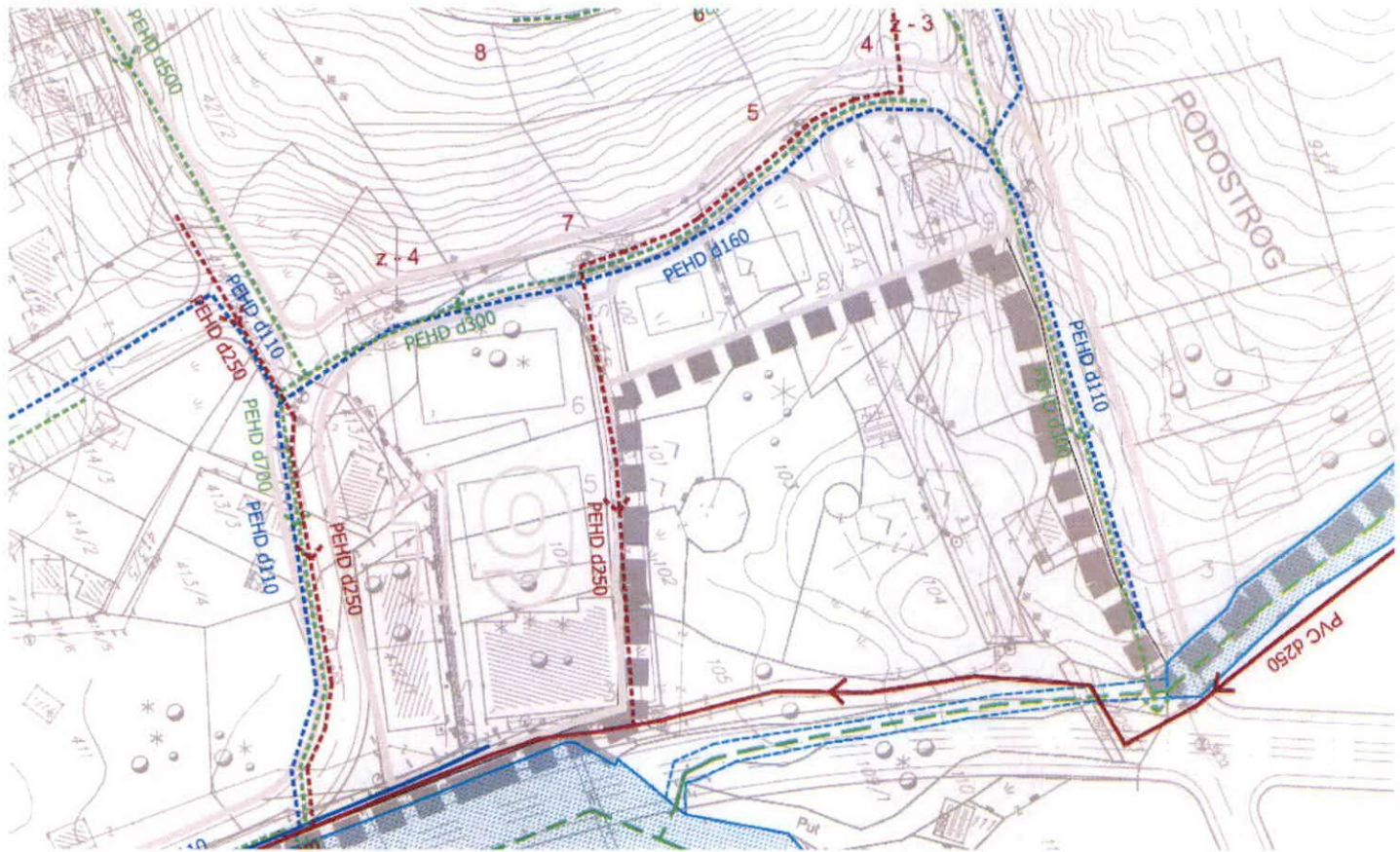
**Karta saobraćaj**

mr Mladen Ivanović dipl. inž. arh.





**Budva 28.10.2021.**



**IZVOD IZ DUP-a Dubovica I**  
 (Službeni list CG-opštinski propisi br.01/14)

**Karta hidrotehnika**

mr Mladen Ivanović dipl. inž. arh.

*Mladen Ivanović*

Budva 28.10.2021.





**IZVOD IZ DUP-a Dubovica I**  
(Službeni list CG-opštinski propisi br.01/14)

**Karta elektro mreža**

mr Mladen Ivanović dipl. inž. arh.



Budva 28.10.2021.



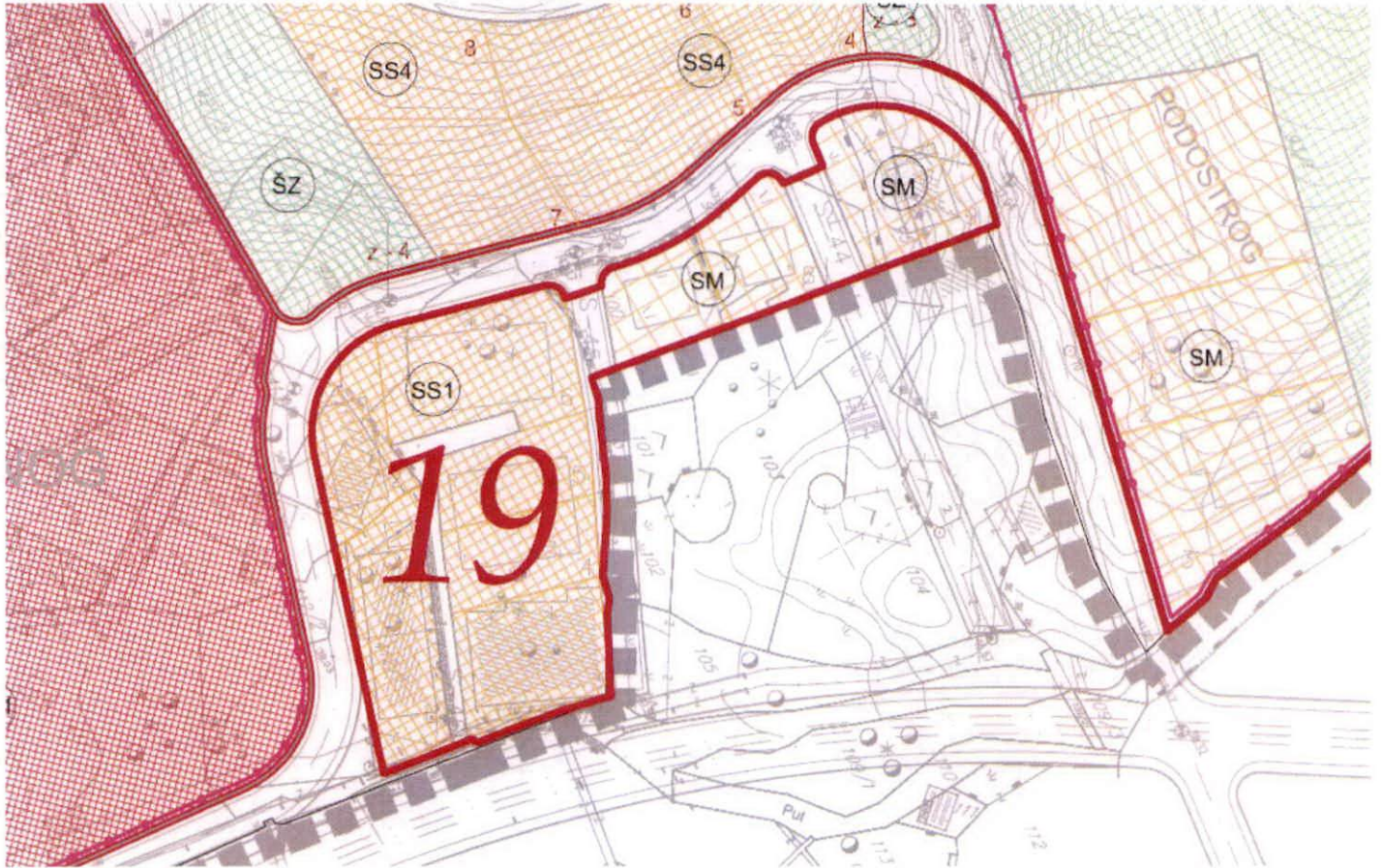
**IZVOD IZ DUP-a Dubovica I**  
(Službeni list CG-opštinski propisi br.01/14)

**Karta telekomunikacija**

mr Mladen Ivanović dipl. inž. arh.

Budva 28.10.2021.





**IZVOD IZ DUP-a Dubovica I**  
(Službeni list CG-opštinski propisi br.01/14)

**Karta namjena**

mr Mladen Ivanović dipl. inž. arh.



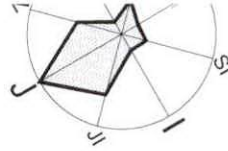
Budva 28.10.2021.



## LEGENDA:

### GRANICE

-  granica plana
-  granica bloka
-  granica namjene
-  granica UP Sportsko-rekreativnog centra





### POVRŠINE ZA STANOVANJE PRETEŽNO STAMBENA NAMJENA

-  stanovanje manje gustine (jednoporodično stanovanje)
-  stanovanje srednje gustine u zoni sa postojećim objektima na sopstvenoj parceli (srednje visoki objekti)
-  stanovanje srednje gustine u zoni sa postojećim jednoporodičnim objektima u otvorenom bloku (srednje visoki objekti)
-  stanovanje srednje gustine u zoni sa postojećim višeporodičnim i višestambenim objektima u otvorenom bloku-Dubovica i Lux
-  stanovanje srednje gustine u zoni nove izgradnje
-  stanovanje - javni interes (za radnike zaposlene u državnim institucijama i javnim preduzećima)
-  stanovanje veće gustine u zoni sa postojećim višeporodičnim i višestambenim objektima u otvorenom bloku
-  stanovanje veće gustine u zoni sa postojećim objektima na sopstvenoj parceli (objekti veće gustine)
-  stanovanje veće gustine u zoni sa postojećim objektima na sopstvenoj parceli (srednje visoki objekti)
-  stanovanje veće gustine u zoni nove izgradnje

### POVRŠINE ZA ŠKOLSTVO, ZDRAVSTVO I KULTURU

-  predškolska ustanova

### POVRŠINE POSLOVNIH DJELATNOSTI

-  poslovne djelatnosti
-  poslovne djelatnosti u okviru stanovanja

### POVRŠINE ZA SPORT I REKREACIJU

-  sportsko-rekreativni kompleks stadiona FK "Mogren"
-  sportsko-rekreativni kompleks "Rea"
-  sportski tereni u okviru stanovanja


### POVRŠINE ZA PEJZAŽNO UREDENJE

-  površine javnog korišćenja-uređene slobodne i zelene površine
-  površine javnog korišćenja-linearno zelenik
-  površine javnog korišćenja-gradski parkovi

### POVRŠINE ŠUMA

-  gradske šume
-  povremeni vodotokovi i otvoreni kanali

### POVRŠINE ZA KOMUNALNU INFRASTRUKTURU

-  komunalni servisi - vodovod, elektrodistribucija, gradska čistoća

### POVRŠINE ZA SAOBRAĆAJNU INFRASTRUKTURU

-  garaža
-  kolске površine
-  pješačke površine
-  parking
-  saobraćajna infrastruktura



3600000322



104-919-15881/2021

**UPRAVA ZA KATASTAR  
I DRŽAVNU IMOVINU****CRNA GORA****PODRUČNA JEDINICA  
BUDVA**

Broj: 104-919-15881/2021

Datum: 22.10.2021.

KO: BUDVA

Na osnovu člana 173 Zakona o državnom premjeru i katastru nepokretnosti ("Sl. list RCG" br. 29/07, "Sl. list CG" br. 73/10, 032/11, 040/11, 043/15, 037/17 i 17/18), postupajući po zahtjevu OPŠTINA BUDVA SEKRETARIJAT ZA URBANIZAM I ODRŽIVI RAZVOJ, za potrebe UTU izdaje se

**LIST NEPOKRETNOSTI 3346 - PREPIS**

Podaci o parcelama									
Broj	Podbroj	Broj zgrade	Plan Skica	Datum upisa	Potes ili ulica i kućni broj	Način korišćenja Osnov sticanja	Bon. klasa	Površina m <sup>2</sup>	Prihod
93	1		3 3		BOLJAČI DO	Šume 4. klase KUPOVINA		17713	8.86
94			4 4		BOLJAČI DO	Krš, kamenjar KUPOVINA		1497	0.00
Ukupno								19210	8.86

Podaci o vlasniku ili nosiocu				
Matični broj - ID broj	Naziv nosioca prava - adresa i mjesto		Prava	Obim prava
0000002690675	BELLE MAISON DOO BUDVA NERIN 66, STAN 5 Petrovac		Korišćenje	1/1

Podaci o teretima i ograničenjima							
Broj	Podbroj	Broj zgrade	PD	Redni broj	Način korišćenja	Datum upisa Vrijeme upisa	Opis prava
93	1			1	Šume 4. klase	16/08/2018 14:51	Hipoteka PORESKO POTRAŽIVANJE UPRAVE LOKALNIH JAVNIH PRIHODA OPŠTINE BUDVA BR. 21-213-730 OD 05.03.2018. GOD. U KORIST OPŠTINE BUDVA U IZNOSU OD 46,271.45 EURA.
93	1			2	Šumc 4. klase	16/01/2019 15:5	Hipoteka PORESKO POTRAŽIVANJE BR. 21-213-U-6505 OD 17.10.2018. GOD. U KORIST OPŠTINE BUDVA U IZNOSU OD 23.870,38 E.
94				1	Krš, kamenjar	16/08/2018 14:51	Hipoteka PORESKO POTRAŽIVANJE UPRAVE LOKALNIH JAVNIH PRIHODA OPŠTINE BUDVA BR. 21-213-730 OD 05.03.2018. GOD. U KORIST OPŠTINE BUDVA U IZNOSU OD 46,271.45 EURA.
94				2	Krš, kamenjar	16/01/2019 15:5	Hipoteka PORESKO POTRAŽIVANJE BR. 21-213-U-6505 OD 17.10.2018. GOD. U KORIST OPŠTINE BUDVA U IZNOSU OD 23.870,38 E.

Naplata takse je oslobođena na osnovu člana 17 Zakona o administrativnim taksama ("Sl.list CG, br. 18/19). Naplata naknade oslobođena je na osnovu člana 174 Zakona o državnom premjeru i katastru nepokretnosti ("Sl. list RCG" br. 29/07, "Sl. list CG" br. 73/10, 032/11, 040/11, 043/15, 037/17 i 17/18).



Načelnica:

SONJA TOMAŠEVIĆ



UPRAVA ZA KATASTAR  
I DRŽAVNU IMOVINU

CRNA GORA

PODRUČNA JEDINICA  
BUDVA

Broj: 104-919-15882/2021

Datum: 22.10.2021.

KO: BUDVA

Na osnovu člana 173 Zakona o državnom premjeru i katastru nepokretnosti ("Sl. list RCG" br. 29/07, "Sl. list CG" br. 73/10, 032/11, 040/11, 043/15, 037/17 i 17/18), postupajući po zahtjevu OPŠTINA BUDVA SEKRETARIJAT ZA URBANIZAM I ODRŽIVI RAZVOJ, , za potrebe UTU izdaje se

LIST NEPOKRETNOSTI 3004 - IZVOD

Podaci o parcelama									
Broj	Podbroj	Broj zgrade	Plan Skica	Datum upisa	Potes ili ulica i kućni broj	Način korišćenja Osnov sticanja	Bon. klasa	Površina m <sup>2</sup>	Prihod
93	4		3 51/20	08/05/2020	BOLJAČI DO	Dvorište NASLJEDE		260	0.00
93	4	1	3 51/20	08/05/2020	BOLJAČI DO	Stambene zgrade GRAĐENJE		276	0.00
Ukupno								536	0.00

Podaci o vlasniku ili nosiocu				
Matični broj - ID broj	Naziv nosioca prava - adresa i mjesto		Prava	Obim prava
3008976232021	LJEŠEVIĆ DUŠANA BORIS MEDITERANSKA 19.BUDVA BUDVA Budva		Sukorišćenje	1/2
1902970232017	LJEŠEVIĆ DUŠANA LUKA MEDITERANSKA 18.BUDVA BUDVA Budva		Sukorišćenje	1/2

Podaci o objektima i posebnim djelovima						
Broj	Podbroj	Broj zgrade	Način korišćenja Osnov sticanja Sobnost	PD Godina izgradnje	Spratnost/ Sprat Površina	Prava Vlasnik ili nosilac prava Adresa, Mjesto
93	4	1	Stambene zgrade GRAĐENJE	0	SPP2 276	Susvojina LJEŠEVIĆ DUŠANA BORIS 3008976232021 MEDITERANSKA 19.BUDVA BUDVA Susvojina LJEŠEVIĆ DUŠANA LUKA 1902970232017 MEDITERANSKA 18.BUDVA BUDVA
93	4	1	Nestambeni prostor GRAĐENJE	1	SU 47	Susvojina LJEŠEVIĆ DUŠANA BORIS 3008976232021 MEDITERANSKA 19.BUDVA BUDVA Susvojina LJEŠEVIĆ DUŠANA LUKA 1902970232017 MEDITERANSKA 18.BUDVA BUDVA
93	4	1	Stambeni prostor GRAĐENJE	2	P 177	Svojina LJEŠEVIĆ DUŠANA LUKA 1902970232017 MEDITERANSKA 18.BUDVA BUDVA
93	4	1	Stambeni prostor GRAĐENJE	3	P1 206	Svojina LJEŠEVIĆ DUŠANA BORIS 3008976232021 MEDITERANSKA 19.BUDVA BUDVA
93	4	1	Stambeni prostor GRAĐENJE	4	P2 84	Svojina LJEŠEVIĆ DUŠANA BORIS 3008976232021 MEDITERANSKA 19.BUDVA BUDVA
93	4	1	Stambeni prostor GRAĐENJE	5	P2 80	Svojina LJEŠEVIĆ DUŠANA LUKA 1902970232017 MEDITERANSKA 18.BUDVA BUDVA

Podaci o teretima i ograničenjima							
Broj	Podbroj	Broj zgrade	PD	Redni broj	Način korišćenja	Datum upisa Vrijeme upisa	Opis prava
93	4	1		1	Stambene zgrade	08/05/2020 9:30	Nema dozvolu NEMA GRAĐEVINSKU DOZVOLU.

Naplata takse je oslobođena na osnovu člana 17 Zakona o administrativnim taksama ("Sl.list CG, br. 18/19). Naplata naknade oslobođena je na osnovu člana 174 Zakona o državnom premjeru i katastru nepokretnosti ("Sl. list RCG" br. 29/07, "Sl. list CG" br. 73/10, 032/11, 040/11, 043/15, 037/17 i 17/18).



Načelnica: <sup>4</sup>

*[Handwritten signature]*

SONJA TOMAŠEVIĆ



UPRAVA ZA KATASTAR  
I DRŽAVNU IMOVINU

CRNA GORA

PODRUČNA JEDINICA  
BUDVA

Broj: 104-919-15883/2021

Datum: 22.10.2021.

KO: BUDVA

Na osnovu člana 173 Zakona o državnom premjeru i katastru nepokretnosti ("Sl. list RCG" br. 29/07, "Sl. list CG" br. 73/10, 032/11, 040/11, 043/15, 037/17 i 17/18), postupajući po zahtjevu OPŠTINA BUDVA SEKRETARIJAT ZA URBANIZAM I ODRŽIVI RAZVOJ, , za potrebe UTU izdaje se

**LIST NEPOKRETNOSTI 3005 - IZVOD**

Podaci o parcelama									
Broj	Podbroj	Broj zgrade	Plan Skica	Datum upisa	Potes ili ulica i kućni broj	Način korišćenja Osnov sticanja	Bon. klasa	Površina m <sup>2</sup>	Prihod
93	5		3 3		BOLJAČI DO	Sume 4. klase NASLJEDE		489	0.24
Ukupno								489	0.24

Podaci o vlasniku ili nosiocu			
Matični broj - ID broj	Naziv nosioca prava - adresa i mjesto	Prava	Obim prava
1905952710334	LJEŠEVIĆ DRAGAN UL.JPSIFA MARINKOVIĆA BR.2, BEOGRAD Beograd	Sukorišćenje	1/2
1708950715657	LJEŠEVIĆ RADMILA BANJIČKI VENAC 3,A.BEOGRAD BEOGRAD Beograd	Sukorišćenje	1/2

**Ne postoje tereti i ograničenja.**

Naplata takse je oslobođena na osnovu člana 17 Zakona o administrativnim taksama ("Sl.list CG, br. 18/19). Naplata naknade oslobođena je na osnovu člana 174 Zakona o državnom premjeru i katastru nepokretnosti ("Sl. list RCG" br. 29/07, "Sl. list CG" br. 73/10, 032/11, 040/11, 043/15, 037/17 i 17/18).



Načelnica:

SONJA TOMAŠEVIĆ



3600000322



104-919-15884/2021

UPRAVA ZA KATASTAR  
I DRŽAVNU IMOVINU

CRNA GORA

PODRUČNA JEDINICA  
BUDVA

Broj: 104-919-15884/2021

Datum: 22.10.2021.

KO: BUDVA

Na osnovu člana 173 Zakona o državnom premjeru i katastru nepokretnosti ("Sl. list RCG" br. 29/07, "Sl. list CG" br. 73/10, 032/11, 040/11, 043/15, 037/17 i 17/18), postupajući po zahtjevu OPŠTINA BUDVA SEKRETARIJAT ZA URBANIZAM I ODRŽIVI RAZVOJ, , za potrebe UTU izdaje se

## LIST NEPOKRETNOSTI 3539 - PREPIS

Podaci o parcelama									
Broj	Podbroj	Broj zgrade	Plan Skica	Datum upisa	Potes ili ulica i kućni broj	Način korišćenja Osnov sticanja	Bon. klasa	Površina m <sup>2</sup>	Prihod
93	6		3 3		BOLJAČI DO	Dvorište NASLJEDE		500	0.00
93	6		3 3		BOLJAČI DO	Sume 4. klase NASLJEDE		50	0.02
93	6	1	3 3	14/05/2019	BOLJAČI DO	Porodična stambena zgrada NASLJEDE		68	0.00
Ukupno								618	0.02

Podaci o vlasniku ili nosiocu			
Matični broj - ID broj	Naziv nosioca prava - adresa i mjesto	Prava	Obim prava
2909983230011	LJEŠEVIĆ JOVANA SLOBODAN MAINSKI PUT B.B. BUDVA BUDVA Budva	Korišćenje	1/1

Podaci o objektima i posebnim djelovima						
Broj	Podbroj	Broj zgrade	Način korišćenja Osnov sticanja Sobnost	PD Godina izgradnje	Spratnost/ Sprat Površina	Prava Vlasnik ili nosilac prava Adresa, Mjesto
93	6	1	Porodična stambena zgrada NASLJEDE	957	P1 68	Svojina LJEŠEVIĆ JOVANA SLOBODAN 1/1 2909983230011 MAINSKI PUT B.B. BUDVA BUDVA
93	6	1	Stambeni prostor NASLJEDE 2	1	P 40	Svojina LJEŠEVIĆ JOVANA SLOBODAN 1/1 2909983230011 MAINSKI PUT B.B. BUDVA BUDVA
93	6	1	Stambeni prostor NASLJEDE 2	3	P1 40	Svojina LJEŠEVIĆ JOVANA SLOBODAN 1/1 2909983230011 MAINSKI PUT B.B. BUDVA BUDVA

Podaci o teretima i ograničenjima							
Broj	Podbroj	Broj zgrade	PD	Redni broj	Način korišćenja	Datum upisa Vrijeme upisa	Opis prava
93	6	1		1	Porodična stambena zgrada	20/02/1996	Nema dozvolu <input type="checkbox"/>

Naplata takse je oslobođena na osnovu člana 17 Zakona o administrativnim taksama ("Sl.list CG, br. 18/19). Naplata naknade oslobođena je na osnovu člana 174 Zakona o državnom premjeru i katastru nepokretnosti ("Sl. list RCG" br. 29/07, "Sl. list CG" br. 73/10, 032/11, 040/11, 043/15, 037/17 i 17/18).



Načelnica: *u*

*Blonawo*

SONJA TOMAŠEVIĆ





UPRAVA ZA KATASTAR  
I DRŽAVNU IMOVINU

CRNA GORA

PODRUČNA JEDINICA  
BUDVA

Broj: 104-919-15885/2021

Datum: 22.10.2021.

KO: BUDVA

Na osnovu člana 173 Zakona o državnom premjeru i katastru nepokretnosti ("Sl. list RCG" br. 29/07, "Sl. list CG" br. 73/10, 032/11, 040/11, 043/15, 037/17 i 17/18), postupajući po zahtjevu OPŠTINA BUDVA SEKRETARIJAT ZA URBANIZAM I ODRŽIVI RAZVOJ, , za potrebe UTU izdaje se

**LIST NEPOKRETNOSTI 3489 - IZVOD**

Podaci o parcelama									
Broj	Podbroj	Broj zgrade	Plan Skica	Datum upisa	Potes ili ulica i kućni broj	Način korišćenja Osnov sticanja	Bon. klasa	Površina m <sup>2</sup>	Prihod
107	3		3 96/11		BOLJAČI DO	Gradjevinska parcela VIŠE OSNOVA		30	0.00
107	7		3 96/11		BOLJAČI DO	Gradjevinska parcela VIŠE OSNOVA		97	0.00
107	8		3 96/11		BOLJAČI DO	Gradjevinska parcela VIŠE OSNOVA		16	0.00
Ukupno								143	0.00

Podaci o vlasniku ili nosiocu							
Matični broj - ID broj		Naziv nosioca prava - adresa i mjesto		Prava		Obim prava	
6036000006667		CRNA GORA PODGORICA -		Svojina		1/1	
0000002903000		OPŠTINA BUDVA BUDVA Budva		Raspologanje		1/1	

Podaci o teretima i ograničenjima							
Broj	Podbroj	Broj zgrade	PD	Redni broj	Način korišćenja	Datum upisa Vrijeme upisa	Opis prava
107	3			1	Gradjevinska parcela	10/02/2017 13:40	Fiducijarni prenos prava svojine ZABRANA RASPOLAGANJA I OPTEREĆENJA NA NEPOKRETNOSTI "ATILA INVEST BUDVA" UZZ 76/17 OD 07.02.2017 GODINE, NOTARA POLOVIĆ IRENE
107	7			1	Gradjevinska parcela	10/02/2017 13:40	Fiducijarni prenos prava svojine ZABRANA RASPOLAGANJA I OPTEREĆENJA NA NEPOKRETNOSTI "ATILA INVEST BUDVA" UZZ 76/17 OD 07.02.2017 GODINE, NOTARA POLOVIĆ IRENE
107	8			1	Gradjevinska parcela	10/02/2017 13:40	Fiducijarni prenos prava svojine ZABRANA RASPOLAGANJA I OPTEREĆENJA NA NEPOKRETNOSTI "ATILA INVEST BUDVA" UZZ 76/17 OD 07.02.2017 GODINE, NOTARA POLOVIĆ IRENE

Naplata takse je oslobođena na osnovu člana 17 Zakona o administrativnim taksama ("Sl.list CG, br. 18/19). Naplata naknade oslobođena je na osnovu člana 174 Zakona o državnom premjeru i katastru nepokretnosti ("Sl. list RCG" br. 29/07, "Sl. list CG" br. 73/10, 032/11, 040/11, 043/15, 037/17 i 17/18).

Načelnica:   
  
SONJA TOMAŠEVIĆ



UPRAVA ZA KATASTAR  
I DRŽAVNU IMOVINU

CRNA GORA

PODRUČNA JEDINICA  
BUDVA

Broj: 104-919-15887/2021  
Datum: 22.10.2021.  
KO: BUDVA

Na osnovu člana 173 Zakona o državnom premjeru i katastru nepokretnosti ("Sl. list RCG" br. 29/07, "Sl. list CG" br. 73/10, 032/11, 040/11, 043/15, 037/17 i 17/18), postupajući po zahtjevu OPŠTINA BUDVA SEKRETARIJAT ZA URBANIZAM I ODRŽIVI RAZVOJ, , za potrebe UTU izdaje se

**LIST NEPOKRETNOSTI 80 - IZVOD**

Podaci o parcelama									
Broj	Podbroj	Broj zgrade	Plan Skica	Datum upisa	Potes ili ulica i kućni broj	Način korišćenja Osnov sticanja	Bon. klasa	Površina m <sup>2</sup>	Prihod
412	1		3 40/21	05/08/2021	BOLJAČI DO	Šume 2. klase NASLJEDE		594	0.65
Ukupno								594	0.65

Podaci o vlasniku ili nosiocu			
Matični broj - ID broj	Naziv nosioca prava - adresa i mjesto	Prava	Obim prava
1707954232018	BOŽOVIĆ JOVAN MILORAD UL. MAINSKI PUT BR 23 Budva Budva	Korišćenje	1/1

Podaci o teretima i ograničenjima							
Broj	Podbroj	Broj zgrade	PD	Redni broj	Način korišćenja	Datum upisa Vrijeme upisa	Opis prava
412	1			1	Šume 2. klase	13/10/2021 10:28	Zabilježba žalbe ZABILJEŽBA ŽALBE IZJAVLJENE NA RJEŠENJE OVOG ORGANA BR.954-104-UPI-3711/21-1 OD 2.8.2021. G OD BOŽOVIĆ MILORADA IZ BUDVE PREKO PUNOMOĆNIKA- AK LAZOVIĆ RADOJICE I FRANETA MARINE IZ KOTORA.

Naplata takse je oslobođena na osnovu člana 17 Zakona o administrativnim taksama ("Sl. list CG, br. 18/19). Naplata naknade oslobođena je na osnovu člana 174 Zakona o državnom premjeru i katastru nepokretnosti ("Sl. list RCG" br. 29/07, "Sl. list CG" br. 73/10, 032/11, 040/11, 043/15, 037/17 i 17/18).



Načelnica: 4

SONJA TOMAŠEVIĆ



36000000322



104-919-15888/2021

**UPRAVA ZA KATASTAR  
I DRŽAVNU IMOVINU****CRNA GORA****PODRUČNA JEDINICA  
BUDVA**

Broj: 104-919-15888/2021

Datum: 22.10.2021.

KO: BUDVA

Na osnovu člana 173 Zakona o državnom premjeru i katastru nepokretnosti ("Sl. list RCG" br. 29/07, "Sl. list CG" br. 73/10, 032/11, 040/11, 043/15, 037/17 i 17/18), postupajući po zahtjevu OPŠTINA BUDVA SEKRETARIJAT ZA URBANIZAM I ODRŽIVI RAZVOJ, , za potrebe UTU izdaje se

**LIST NEPOKRETNOSTI 1956 - PREPIS**

Podaci o parcelama									
Broj	Podbroj	Broj zgrade	Plan Skica	Datum upisa	Potes ili ulica i kućni broj	Način korišćenja Osnov sticanja	Bon. klasa	Površina m <sup>2</sup>	Prihod
413	1		4 4	28/10/2020	BOLJAČI DO	Sume 2. klase NASLJEDE		295	0.32
Ukupno								295	0.32

Podaci o vlasniku ili nosiocu			
Matični broj - ID broj	Naziv nosioca prava - adresa i mjesto	Prava	Obim prava
1102970715291 0	VIĆENTLJEVIĆ DANIJELA UL.BRAĆE NEDIĆA 013/12 BEOGRAD BEOGRAD 0	Sukorišćenje	1/4
1707943714010	VIĆENTLJEVIĆ STRAHINJA MILICE ŠUVANOVIĆEVA 10 Beograd	Sukorišćenje	1/2
0402965710370 0	VIĆENTLJEVIĆ VEROLJUB UL.PORODICE DIMIĆ BR.7.SREMČICA-BEOGRAD BEOGRAD 0	Sukorišćenje	1/4

**Ne postoje tereti i ograničenja.**

Naplata takse je oslobođena na osnovu člana 17 Zakona o administrativnim taksama ("Sl.list CG, br. 18/19). Naplata naknade oslobođena je na osnovu člana 174 Zakona o državnom premjeru i katastru nepokretnosti ("Sl. list RCG" br. 29/07, "Sl. list CG" br. 73/10, 032/11, 040/11, 043/15, 037/17 i 17/18).



Nacelnica: 4

SONJA TOMAŠEVIĆ



3600000322



104-919-15889/2021

UPRAVA ZA KATASTAR  
I DRŽAVNU IMOVINU

CRNA GORA

PODRUČNA JEDINICA  
BUDVA

Broj: 104-919-15889/2021

Datum: 22.10.2021.

KO: BUDVA

Na osnovu člana 173 Zakona o državnom premjeru i katastru nepokretnosti ("Sl. list RCG" br. 29/07, "Sl. list CG" br. 73/10, 032/11, 040/11, 043/15, 037/17 i 17/18), postupajući po zahtjevu OPŠTINA BUDVA SEKRETARIJAT ZA URBANIZAM I ODRŽIVI RAZVOJ, , za potrebe UTU izdaje se

**LIST NEPOKRETNOSTI 1990 - PREPIS**

Podaci o parcelama									
Broj	Podbroj	Broj zgrade	Plan Skica	Datum upisa	Poteš ili ulica i kućni broj	Način korišćenja Osnov sticanja	Bon. klasa	Površina m <sup>2</sup>	Priloh
413	2		4 8/20	21/01/2020	ZAKRSTAC	Dvorište KUPOVINA		240	0.00
413	2	1	4 4	21/01/2020	ZAKRSTAC	Porodična stambena zgrada KUPOVINA		105	0.00
Ukupno								345	0.00

Podaci o vlasniku ili nosiocu			
Matični broj - ID broj	Naziv nosioca prava - adresa i mjesto	Prava	Obim prava
0311941260018	NIKOLIĆ DUŠAN VESELIN E KARDELJA115 Nikšić Nikšić	Korišćenje	1/1

Podaci o objektima i posebnim djelovima						
Broj	Podbroj	Broj zgrade	Način korišćenja Osnov sticanja Sobnost	PD Godina izgradnje	Spratnost/ Sprat Površina	Prava Vlasnik ili nosilac prava Adresa, Mjesto
413	2	1	Porodična stambena zgrada GRAĐENJE	0	P2PN 105	Svojina NIKOLIĆ DUŠAN VESELIN E KARDELJA115 Nikšić Nikšić 1/1 0311941260018
413	2	1	Stambeni prostor GRAĐENJE	1	P 68	Svojina NIKOLIĆ DUŠAN VESELIN E KARDELJA115 Nikšić Nikšić 1/1 0311941260018
413	2	1	Nestambeni prostor GRAĐENJE	2	P 5	Svojina NIKOLIĆ DUŠAN VESELIN E KARDELJA115 Nikšić Nikšić 1/1 0311941260018
413	2	1	Stambeni prostor GRAĐENJE	3	P1 75	Svojina NIKOLIĆ DUŠAN VESELIN E KARDELJA115 Nikšić Nikšić 1/1 0311941260018
413	2	1	Stambeni prostor GRAĐENJE	4	P2 42	Svojina NIKOLIĆ DUŠAN VESELIN E KARDELJA115 Nikšić Nikšić 1/1 0311941260018
413	2	1	Stambeni prostor GRAĐENJE	5	P2 38	Svojina NIKOLIĆ DUŠAN VESELIN E KARDELJA115 Nikšić Nikšić 1/1 0311941260018
413	2	1	Stambeni prostor GRAĐENJE	6	PN 29	Svojina NIKOLIĆ DUŠAN VESELIN E KARDELJA115 Nikšić Nikšić 1/1 0311941260018

Podaci o teretima i ograničenjima							
Broj	Podbroj	Broj zgrade	PD	Redni broj	Način korišćenja	Datum upisa Vrijeme upisa	Opis prava
413	2	1		1	Porodična stambena zgrada	21/01/2020 12:53	OBJEKAT DOGRADEN BEZ ODOBRENJA.

Naplata takse je oslobođena na osnovu člana 17 Zakona o administrativnim taksama ("Sl.list CG, br. 18/19). Naplata naknade oslobođena je na osnovu člana 174 Zakona o državnom premjeru i katastru nepokretnosti ("Sl. list RCG" br. 29/07, "Sl. list CG" br. 73/10, 032/11, 040/11, 043/15, 037/17 i 17/18).



Načelnica:

*Sonja Tomašević*  
SONJA TOMAŠEVIĆ



3600000322



104-919-15890/2021

**UPRAVA ZA KATASTAR  
I DRŽAVNU IMOVINU****CRNA GORA****PODRUČNA JEDINICA  
BUDVA**

Broj: 104-919-15890/2021

Datum: 22.10.2021.

KO: BUDVA

Na osnovu člana 173 Zakona o državnom premjeru i katastru nepokretnosti ("Sl. list RCG" br. 29/07, "Sl. list CG" br. 73/10, 032/11, 040/11, 043/15, 037/17 i 17/18), postupajući po zahtjevu OPŠTINA BUDVA SEKRETARIJAT ZA URBANIZAM I ODRŽIVI RAZVOJ, , za potrebe UTU izdaje se

**LIST NEPOKRETNOSTI 1991 - PREPIS**

Podaci o parcelama									
Broj	Podbroj	Broj zgrade	Plan Skica	Datum upisa	Potes ili ulica i kućni broj	Način korišćenja Osnov sticanja	Bon. klasa	Površina m <sup>2</sup>	Prihod
413	3		4 4	04/11/2016	BUDVA	Sume 2. klase NASLJEDE		334	0.37
Ukupno								334	0.37

Podaci o vlasniku ili nosiocu			
Matični broj - ID broj	Naziv nosioca prava - adresa i mjesto	Prava	Obim prava
1809935275056	BABOVIĆ MIRKO JOVANKA SELO BUDIMLJA BERANE Berane	Korišćenje	1/1

**Ne postoje tereti i ograničenja.**

Naplata takse je oslobođena na osnovu člana 17 Zakona o administrativnim taksama ("Sl. list CG, br. 18/19). Naplata naknade oslobođena je na osnovu člana 174 Zakona o državnom premjeru i katastru nepokretnosti ("Sl. list RCG" br. 29/07, "Sl. list CG" br. 73/10, 032/11, 040/11, 043/15, 037/17 i 17/18).



Načelnica:

SONJA TOMAŠEVIĆ



3600000322



104-919-15891/2021

**UPRAVA ZA KATASTAR  
I DRŽAVNU IMOVINU****CRNA GORA****PODRUČNA JEDINICA  
BUDVA**

Broj: 104-919-15891/2021

Datum: 22.10.2021.

KO: BUDVA

Na osnovu člana 173 Zakona o državnom premjeru i katastru nepokretnosti ("Sl. list RCG" br. 29/07, "Sl. list CG" br. 73/10, 032/11, 040/11, 043/15, 037/17 i 17/18), postupajući po zahtjevu OPŠTINA BUDVA SEKRETARIJAT ZA URBANIZAM I ODRŽIVI RAZVOJ, , za potrebe UTU izdaje se

**LIST NEPOKRETNOSTI 2183 - PREPIS**

Podaci o parcelama									
Broj	Podbroj	Broj zgrade	Plan Skica	Datum upisa	Potes ili ulica i kućni broj	Način korišćenja Osnov sticanja	Bon. klasa	Površina m <sup>2</sup>	Prihod
413	6		4 4		POD DUBOVICOM	Pašnjak 2. klase KUPOVINA		458	0.27
Ukupno								458	0.27

Podaci o vlasniku ili nosiocu			
Matični broj - ID broj	Naziv nosioca prava - adresa i mjesto	Prava	Obim prava
1605949232010	KASABAĆ NAZMI PROLETERSKIH BRIGADA 16 Budva	Korišćenje	1/1

**Ne postoje tereti i ograničenja.**

Naplata takse je oslobođena na osnovu člana 17 Zakona o administrativnim taksama ("Sl. list CG, br. 18/19). Naplata naknade oslobođena je na osnovu člana 174 Zakona o državnom premjeru i katastru nepokretnosti ("Sl. list RCG" br. 29/07, "Sl. list CG" br. 73/10, 032/11, 040/11, 043/15, 037/17 i 17/18).



1/ Načelnica: 4

SONJA TOMAŠEVIĆ





UPRAVA ZA KATASTAR  
I DRŽAVNU IMOVINU

CRNA GORA

PODRUČNA JEDINICA  
BUDVA

Broj: 104-919-15892/2021

Datum: 22.10.2021.

KO: BUDVA

Na osnovu člana 173 Zakona o državnom premjeru i katastru nepokretnosti ("Sl. list RCG" br. 29/07, "Sl. list CG" br. 73/10, 032/11, 040/11, 043/15, 037/17 i 17/18), postupajući po zahtjevu OPŠTINA BUDVA SEKRETARIJAT ZA URBANIZAM I ODRŽIVI RAZVOJ, , za potrebe UTU izdaje se

**LIST NEPOKRETNOSTI 511 - IZVOD**

Podaci o parcelama									
Broj	Podbroj	Broj zgrade	Plan Skica	Datum upisa	Potes ili ulica i kućni broj	Način korišćenja Osnov sticanja	Bon. klasa	Površina m <sup>2</sup>	Prihod
422	1		4 29/14		VELJE PLOČE	Šume 4. klase DIOBA		2131	1.07
Ukupno								2131	1.07

Podaci o vlasniku ili nosiocu				
Matični broj - ID broj	Naziv nosioca prava - adresa i mjesto		Prava	Obim prava
1411972210017	MUGOŠA ZORAN DONJA GORICA BB-PODGORICA PODGORICA Podgorica		Svojina	1/1

Podaci o teretima i ograničenjima							
Broj	Podbroj	Broj zgrade	PD	Redni broj	Način korišćenja	Datum upisa Vrijeme upisa	Opis prava
422	1			9	Šume 4. klase	25/07/2012 0:0	Hipoteka U IZNOSU OD 1.617.000,00 E U KORIST MEDENICA RAJKA NA,SUSVOJINA MUGOŠA ZORANA U DIJELU 37785/53261 SA ZABRANOM OTUĐENJA,OPTEREĆ ENJA I IZDAVANJA U ZA KUP BEZ PIS,SAGL.HIP. POVI.UZZ BR.178/12 OD 5.3.2012.

Naplata takse je oslobođena na osnovu člana 17 Zakona o administrativnim taksama ("Sl.list CG, br. 18/19). Naplata naknade oslobođena je na osnovu člana 174 Zakona o državnom premjeru i katastru nepokretnosti ("Sl. list RCG" br. 29/07, "Sl. list CG" br. 73/10, 032/11, 040/11, 043/15, 037/17 i 17/18).



Načelnica: <sup>4</sup>

*[Signature]*

SONJA TOMAŠEVIĆ

CRNA GORA

UPRAVA ZA KATASTAR I DRŽAVNU IMOVINU

PODRUČNA JEDINICA: BUDVA

Broj: 917-104-DJ-1871

Datum: 25.10.2021.



Katastarska opština: BUDVA

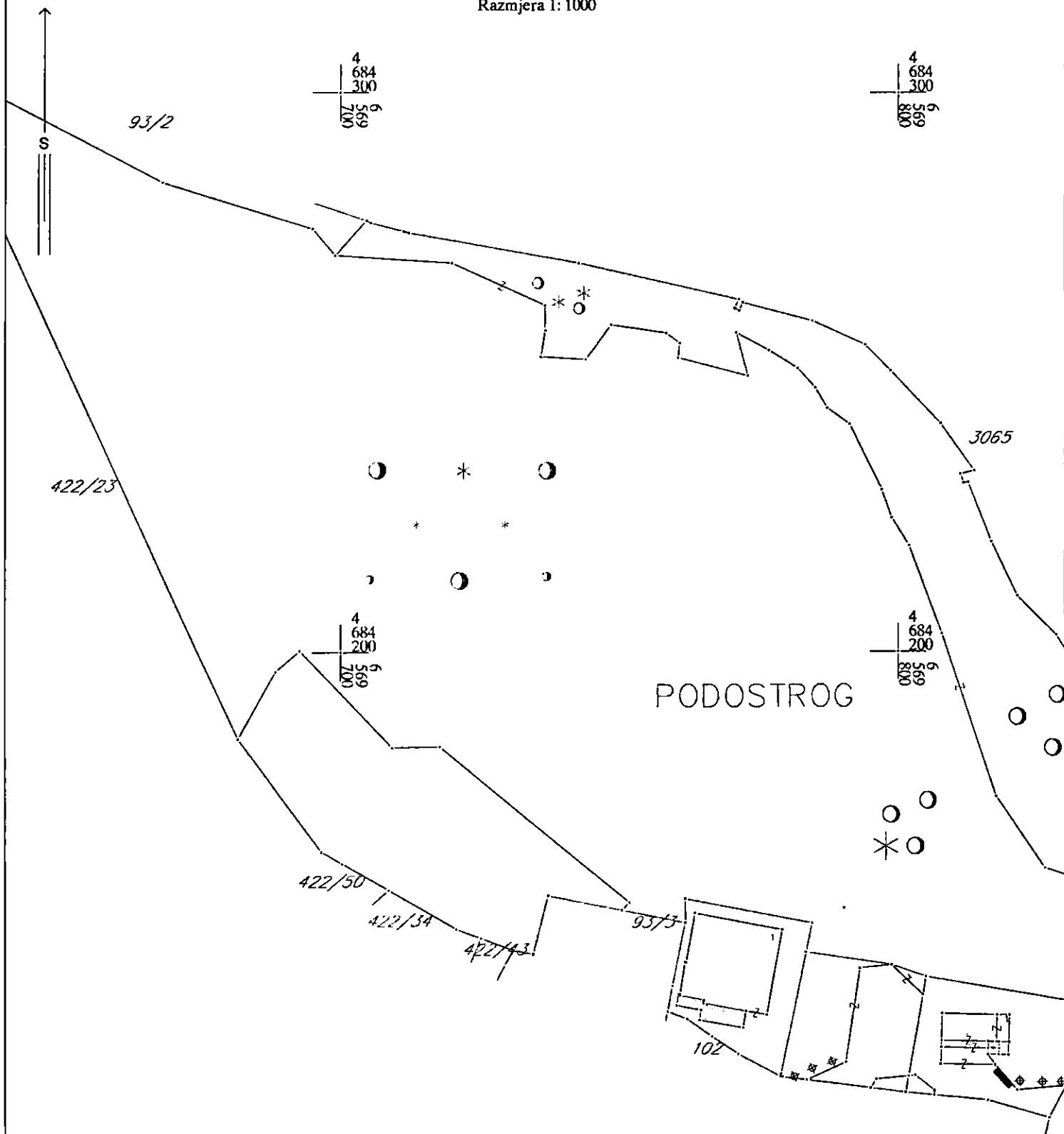
Broj lista nepokretnosti:

Broj plana: 3,4

Parcele: 93/1, 93/4, 93/5, 93/6, 94

# KOPIJA PLANA

Razmjera 1: 1000



CRNA GORA

UPRAVA ZA KATASTAR I DRŽAVNU IMOVINU

PODRUČNA JEDINICA: BUDVA

Broj: 917-104-DJ-1871

Datum: 25.10.2021.



Katastarska opština: BUDVA

Broj lista nepokretnosti:

Broj plana: 4

Parcele: 107/3, 107/7, 107/8

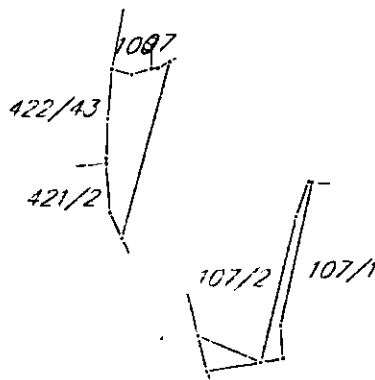
# KOPIJA PLANA

Razmjera 1: 1000



4
684
100
6
695
700

4
684
100
6
695
700



4
684
000
6
569
700

4
684
000
6
569
800

IZVOD IZ DIGITALNOG PLANA

Obradio:

Ovjerava  
Službeno lice:

CRNA GORA

UPRAVA ZA KATASTAR I DRŽAVNU IMOVINU

PODRUČNA JEDINICA: BUDVA

Broj: 917-104-DJ-1871

Datum: 25.10.2021.



Katastarska opština: BUDVA

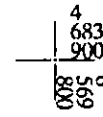
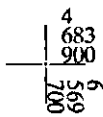
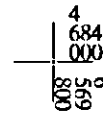
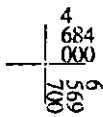
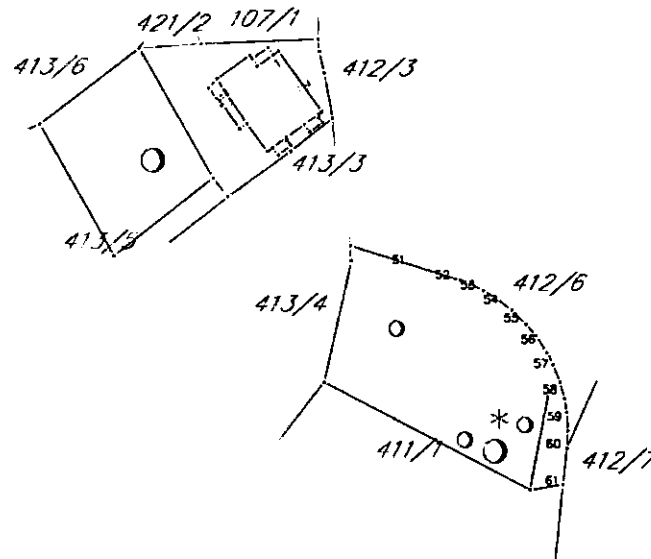
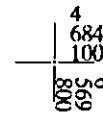
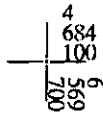
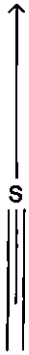
Broj lista nepokretnosti:

Broj plana: 3,4,7

Parcele: 412/1, 413/1, 413/2

# KOPIJA PLANA

Razmjera 1: 1000



IZVOD IZ DIGITALNOG PLANA

Obradio:

*[Handwritten signature]*

Ovjerava  
Službeno lice:

-----

CRNA GORA

UPRAVA ZA KATASTAR I DRŽAVNU IMOVINU

PODRUČNA JEDINICA: BUDVA

Broj: 917-104-DJ-1871

Datum: 25.10.2021.



Katastarska opština: BUDVA

Broj lista nepokretnosti:

Broj plana: 3,4,6

Parcele: 413/3, 413/6

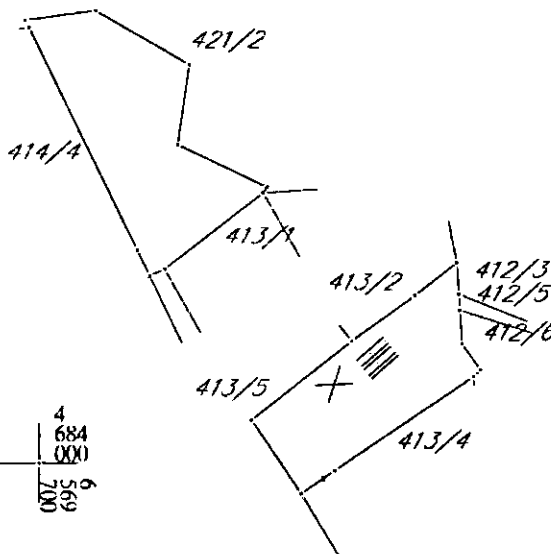
# KOPIJA PLANA

Razmjera 1: 1000



4  
684  
100  
569  
695  
700  
9

4  
684  
100  
569  
800  
9



4  
684  
000  
569  
695  
700  
9

4  
684  
000  
569  
800  
9

IZVOD IZ DIGITALNOG PLANA  
Obradio: *[Signature]*

Ovjerava  
Službeno lice: \_\_\_\_\_

CRNA GORA

UPRAVA ZA KATASTAR I DRŽAVNU IMOVINU

PODRUČNA JEDINICA: BUDVA

Broj: 917-104-DJ-1871

Datum: 25.10.2021.



Katastarska opština: BUDVA

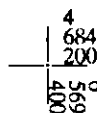
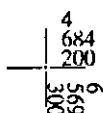
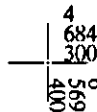
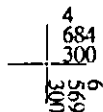
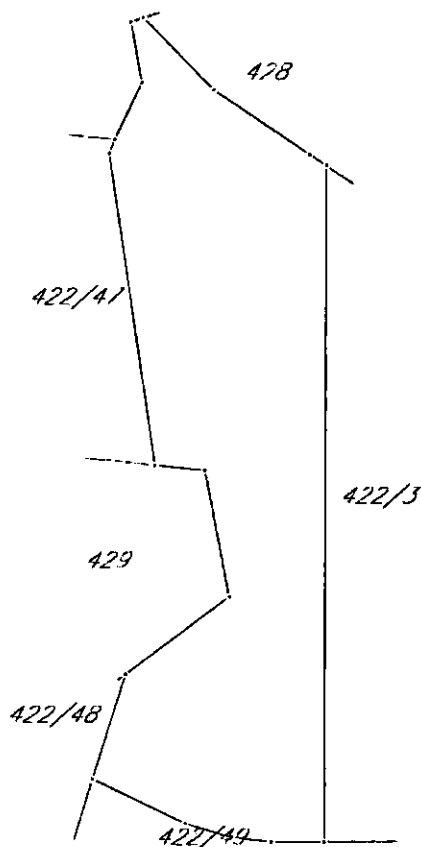
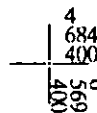
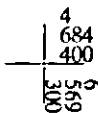
Broj lista nepokretnosti:

Broj plana: 4

Parcela: 422/1

# KOPIJA PLANA

Razmjera 1: 1000



IZVOD IZ DIGITALNOG PLANA

Obradio:

*M. M. M. M.*

Ovjerava  
Službeno lice:

\_\_\_\_\_