



CRNA GORA
OPŠTINA BUDVA

Sekretarijat za urbanizam i održivi razvoj

Trg Sunca br. 3, 85310 Budva, Crna Gora, tel: +382 33 451 287, e-mail: urbanizam.bd@budva.me

Broj: 06-332/2-971/3
Budva, 20.12.2021. godine

Sekretarijat za urbanizam i održivi razvoj opštine Budva, rješavajući po zahtjevu "BUDVA STEEL" D.O.O. Budva, na osnovu člana 74 Zakona o planiranju prostora i izgradnji objekata ("Službeni list CG", br. 64/17, 44/18, 63/18, 11/19 i 82/20), Uredbe o povjeravanju dijela poslova Ministarstva ekologije, prostornog planiranja i urbanizma jedinicama lokalne samouprave ("Službeni list CG" br. 87/18, 28/19, 75/19, 116/20 i 76/21), Pravilnika o obrascu za izdavanje urbanističko tehničkih uslova ("Službeni list CG" br. 70/17), Prostornog plana posebne namjene za obalno područje ("Službeni list CG" br. 56/18) i DUP Podkošljun ("Službeni list CG-opštinski propisi" br. 26/08), evidentiranih u elektronskom registru planske dokumentacije, izdaje:

URBANISTIČKO-TEHNIČKE USLOVE
za izradu tehničke dokumentacije za
rekonstrukciju objekta br. 2

1. URBANISTIČKA PARCELA

Blok broj: 14

Urbanistička parcela broj: 1 koju čine kat. parcele br. 1308/2, 1308/5, 1308/10, 1308/11, 1308/16 i djelovi kat. parcela br. 1308/1, 1308/4, 1308/6 i 1308/9 KO Budva

Objekat br. 2 se nalazi na dijelu katastarske parcele br. 1308/2 KO Budva.

U tabelarnom pregledu urbanističkih parametara nisu navedene katastarske parcele koje ulaze u sastav urbanističkih parcela. Tačni podaci o katastarskim parcelama koje čine predmetne urbanističke parcele utvrđiće se kroz izradu Elaborata parcelacije po planskom dokumentu. Elaborat izrađuje ovlaštena geodetska organizacija i mora biti ovjeren od strane Uprave za katastar i državnu imovinu – PJ Budva.

2. POSTOJEĆE STANJE NA URBANISTIČKOJ / KATASTARSKOJ PARCELI

U listu nepokretnosti broj 4150 za KO Budva, od 19.11.2021.godine, na katastarskoj parceli 1308/16 upisana je livada 2. klase površine 588m². Na kat. parceli nema upisanih tereta i ograničenja, a kao vlasnik upisano je "BUDVA STEEL" D.O.O. – podnosilac zahtjeva.

U listu nepokretnosti broj 2554 za KO Budva, od 19.11.2021.godine, na katastarskoj parceli 1308/2 upisana je livada 2. klase površine 458m², porodična stambena zgrada (objekat br. 1) površine 790 m², spratnosti P+3, stambene zgrade (objekat br. 2) površine 245m², spratnosti P+1 i stambene zgrade (objekat br. 3) površine 766m², spratnosti P+4. Na kat. parceli nema upisanih tereta i ograničenja, a kao vlasnik upisano je DD "ADOC BEOGRAD" D.O.O. – podnosilac zahtjeva. kao vlasnici posebnih djelova objekata upisano je više fizičkih i pravnih lica.

S obzirom da podnosilac zahtjeva nije vlasnik kat. parcele br. 1308/2, potrebno je regulisati imovinsko pravne odnose sa vlasnikom parcele.

Uvidom u Internet prezentaciju elektronske evidencije o nepokretnostima Uprave za nekretnine CG, dana 20.12.2021. godine, konstatovano je da na predmetnoj katastarskoj parceli za objekte 1 i 3 upisano više tereta i ograničenja, između ostalog u objektu br.1 za stambene prostore u potkrovlju, PD124 u vlasništvu Ostojić Miodraga i PD125 u suvlasništvu Simeunović Slavka i Jelene, nije izdata upotrebna dozvola.

Uvidom u Internet prezentaciju elektronske evidencije o nepokretnostima Uprave za nekretnine CG, dana 20.12.2021. godine, konstatovano je da je u listu 332 za KO Budva:

- na kat.parceli br. **1308/4** upisano vještački stvoreno neplodno zemljište površine 905m²;
- na kat.parceli br. **1308/5** upisano vještački stvoreno neplodno zemljište površine 2998m²;
- na kat.parceli br. **1308/6** upisano vještački stvoreno neplodno zemljište površine 708m²;
- na kat.parceli br. **1308/9** upisano vještački stvoreno neplodno zemljište površine 270m² i elektroenergetski objekti površine 21m²;

Na kat. parcelama nema upisanih tereta i ograničenja. katastarske parcele su u svojini Crne Gore sa pravom raspolaganja upisanim na Opštinu Budva.

Uvidom u Internet prezentaciju elektronske evidencije o nepokretnostima Uprave za nekretnine CG, dana 20.12.2021. godine, konstatovano je da je u listu 2951 za KO Budva na kat.parceli br. **1308/1** upisane stambene zgrade (objekat br. 1) površine 1722m², spratnosti Po+P+3+Pk i Po+P+4+Pk, garaža (objekat br. 2) površine 237m², spratnosti Po+P, stambene zgrade (objekat br. 3) površine 1196m², spratnosti Po+P+3+Pk_{mansarda}, garaža (objekat br. 4) površine 94m²s spratnosti P, trafostanice površine 21m² i dvorište površine 2663m². Na kat. parceli u rubrici Podaci o teretima i ograničenjima, za objekte 1, 2 i 3 upisano je više tereta i ograničenja, između ostalih i da **stambeni prostor PD80 u objektu br. 1, u vlasništvu marjanović Vukojice, nema građevinsku dozvolu; zabilježba dogradnje stambenog prostora PD228 u objektu br. 1, u suvlasništvu kankaraš Pavla, Andele i Milice, površine 52m² u prizemlju, novog stanja 69m²; stambeni prostor PD251 u objektu br. 1, u vlasništvu Marjanović Vukojice, nema građevinsku dozvolu; stambeni prostor PD98 u objektu br. 3 dograđen je bez odobrenja.**

Uvidom u Internet prezentaciju elektronske evidencije o nepokretnostima Uprave za nekretnine CG, dana 20.12.2021. godine, konstatovano je da je u listu 3448 za KO Budva na kat.parceli br. **1308/10** upisano dvorište površine 72m². Na katastarskoj parceli nema upisanih tereta i ograničenja, a kao vlasnik upisana je Divović Leposava.

Uvidom u Internet prezentaciju elektronske evidencije o nepokretnostima Uprave za nekretnine CG, dana 20.12.2021. godine, konstatovano je da je u listu 3449 za KO Budva na kat.parceli br. **1308/11** upisane su stambene zgrade (objekat br. 1) površine 24m², spratnosti P, stambene zgrade (objekat br. 2) površine 36m², spratnosti P+1 i dvorište površine 35m². Na kat. parceli u rubrici Podaci o teretima i ograničenjima, upisano je više tereta, između ostalog da su **stambeni prostor PD1 u objektu br. 1 i objekat br. 2 građeni bez odobrenja.** Katastarska parcela je u vlasništvu Novaković Darka.

Riješiti imovinsko pravne odnose svih vlasnika na zemljištu.

Uvidom u službenu evidenciju ovog Sekretarijata utvrđeno je postojanje više zahtjeva za legalizaciju dijela bespravnog objekta, zgrada br. 1, na kat. parceli br. 1308/1, broj 06-062-U-1118/1 od 28.06.2018. godine na ime Tomić Dragan, br. 06-062-U-1159/1 od 29.06.2018. godine, na ime Marjanović Vukojica i br. 06-062-U-2899/1 od 12.07.2018. godine, na ime Janović Petar i zahtjev za legalizaciju objekta na kp br. 1308/11. br. UPI 06-332/21-141 od 29.04.2021. godine, na ime Novaković Darko.

Imajući u vidu da je u okviru predmetne urbanističke parcele izvedeno 7 objekata neophodno je uraditi Elaborat bruto površina originalnih terenskih podataka o izvršenim radovima na terenu, ne stariji od 6 mjeseci ili u slučaju postojanja elaborata urađenog u prethodnom period potrebno je isti ovjeriti od strane obrađivača elaborata da je stanje na današnji dan nepromjenjeno. Elaborat izrađuje ovlaštena geodetska organizacija i mora biti ovjeren od strane Uprave za katastar i državnu imovinu.

Uvidom u Elaborat bruto površina originalnih terenskih podataka izvedenog stanja – snimanje objekata br. 1 i br. 3 na kat. parceli br. 1308/1 i objekata br. 1, br. 2 i br. 3 na kat. parceli br. 1308/2, br. 11/08/2020. od avgusta 2020. godine, koji je urađen od strane „GEO-ZENO“ d.o.o. Podgorica, konstatovano je da je ukupna bruto razvijena površina za predmetne izvedene objekte 23858m².

Objekti na kat. parceli br. 1308/2:

- objekat br.1 – 4133.08m² (prizemlje: 789.76m², I sprat: 835.83m², II sprat: 835.83m², III sprat: 835.83m², potkrovlje: 835.83m²);
- objekat br.2 – 635.74m² (prizemlje: 244.88 m², I sprat: 390.86 m²);
- objekat br.3 – 4279.38m² (prizemlje: 779.14m², I sprat: 875.06m², II sprat: 875.06m², III sprat: 875.06m², potkrovlje: 875.06m²);

Objekti na kat parceli br. 1308/1:

- objekat br. 1 – 8612.65m² (prizemlje: 1872.16m², I sprat: 1542.70m², II sprat: 1542.70m², III sprat: 1542.70m², IV sprat: 1542.70m², potkrovlje: 569.69m²);
- objekat br.3 – 6197.55m² (prizemlje: 1376.16m², I sprat: 1277.23m², II sprat: 1277.23m², III sprat: 1277.23m², potkrovlje: 989.70m²).

Uvidom u Elaborat bruto površina originalnih terenskih podataka izvedenog stanja – snimanje objekata br. 2 na kat. parceli br. 1308/11, br. 136/20B, od 04.09.2020. godine, koji je urađen od strane „Geomišo“ d.o.o. Budva, konstatovano je da je ukupna bruto razvijena površina za predmetni izvedeni objekat 161.52m² (prizemlje: 37.34 m², I sprat: 40.62m², II sprat: 41.78m², potkrovlje: 41.78m²).

Uvidom u list nepokretnosti br. 3449 konstatovano je da površina prizemnog objekta br.1 na kat. parceli br. 1308/11 iznosi 24m².

Ukupna bruto razvijena površina svih izvedenih objekata na UP1 u bloku 14 iznosi 24043.52m².

Ukupna bruto površina prizemlja svih izvedenih objekata na UP1 u bloku 14 iznosi 5123.28m².

Postojeći objekat br.2 na katastarskoj parceli br.1308/2 KO Budva se rekonstruiše.

Rješenjem br. 0605-1784/1-95 od 18.12.1995. godine, odobrava se Mješovitom društvu „ADOC“, eksport-import iz Beograda, izgradnja stambeno poslovnih objekata, urbanističke oznake VIII, 4 i 5 po DUP-u „Podkošljun“-Budva.

Rješenjem br. 0605-708/3-97 od 09.06.1998. godine, odobrava se Mješovitom društvu „ADOC“ iz Beograda upotreba stambeno – poslovne zgrade urbanističke oznake br. 4 izgrađene po DUP-u „Podkošljun“-Budva.

Shodno članu 187 Zakona o svojinsko-pravnim odnosima (“Službeni list CG” br. 19/09), za stambene objekte u kojima je broj vlasnika veći od 4, potrebno je formirati organe upravljanja zgradom (Skupština stanara i upravnik).

Potrebno je regulisati imovinsko pravne odnose sa organima upravljanja zgradom.

3. PLANIRANA NAMJENA OBJEKTA

SV1 - Stanovanje veće gustine sa objektima veće visine i visokim objektima

Objekti u namjeni stanovanje veće gustine mogu biti: slobodnostojeći objekti na parceli, jednostrano uzidani (dvojni objekti) i dvostrano uzidani objekti (u nizu). (tekstualni dio DUPa, poglavlje 6.10.str. 92)

Prema načinu građenja objekti stambene namjene mogu biti rezidencijalni, jednorodnični, višeporodični i višestambeni objekti:

- **Pod rezidencijalnim objektom**, smatra se objekat visokog standarda stanovanja manje gustine sa jednom funkcionalnom stambenom jedinicom.
- **Pod gradskom vilom**, smatra se objekat visokog standarda stanovanja manje gustine sa najviše 4 funkcionalne stambene jedinice.
- **Pod jednorodničnim objektom**, smatra se objekat sa najviše 3 stambene jedinice, pri čemu se i turistički apartman smatra stambenom jedinicom.
- **Pod višeporodičnim objektom**, smatra se objekat s najmanje 4, a najviše 6 funkcionalnih jedinica, pri čemu se i turistički apartman smatra stambenom jedinicom.
- **Pod višestambenim objektom**, smatra se zgrada s najmanje 7 funkcionalnih jedinica, pri čemu se i turistički apartman smatra stambenom jedinicom. (tekstualni dio DUP-a, strana 71)

U objektima namjenjenim stanovanju (malih, srednjih i velikih gustina) dozvoljena je izgradnja prostora namjenjenih djelatnostima u prizemlju objekta ili u dijelu objekta. Dozvoljene su djelatnosti koje ne ugrožavaju životnu sredinu i ne remete komfor stanovanja usjeda: trgovina, poslovanje, uslužne djelatnosti, određeni zanati, zdravstvene ordinacije, advokatske kancelarije, vrtići i s.l., a uz zadovoljenje posebnih propisa za svaku od ovih djelatnosti. (tekstualni dio DUP-a, strana 51)

Na urbanističkim parcelama namenjenim stanovanju dozvoljena je izgradnja bazena, fontana, sportskih terena, pomoćnih zgrada, privrednih zgrada uz stambene objekte koje ne ugrožavaju životnu sredinu, garaža i parking mjesta. (tekstualni dio DUP-a, Poglavlje 6.3.5, strana 76)

U prizemljima ili djelu prizemlja mogu biti lokali sa djelatnostima koje ne ugrožavaju okolinu. (tekstualni dio DUP-a, Poglavlje 6.10.3, strana 94)

Turistički apartmani

Turizam se na području plana, u smislu pružanja usluga smještaja turistima, prožima sa funkcijom stanovanja kroz iznajmljivanje vila, kuća, apartmana i soba, kao i postojanjem pansiona i hostela. (tekstualni dio DUP-a, strana 52)

U skladu sa tekstualnim dijelom plana, poglavlje 6.1.2. tačka 14, str. 71, pod jednorodničnim, višeporodičnim i višestambenim objektom smatra se objekat sa određenim brojem stambenih jedinica pri čemu se i turistički apartman smatra stambenom jedinicom.

Pravilnikom o vrstama, minimalno-tehničkim uslovima i kategorizaciji ugostiteljskih objekata ("Službeni list CG" br. 36/18) definisane su vrste i sadržaj ugostiteljskih objekata za pružanje usluge smještaja i usluge pripremanja i usluživanja hrane i pića. Zakon o turizmu i ugostiteljstvu ("Službeni list CG" br. 02/18, 04/18 i 13/18) uređuje uslove za obavljanje turističke i ugostiteljske djelatnosti i druga pitanja od značaja za turizam i ugostiteljstvo.

Pravilnikom o vrstama, minimalno-tehničkim uslovima i kategorizaciji ugostiteljskih objekata ("Službeni list CG" br. 36/18) nije predviđena turistička vila kao samostalna poslovna jedinica. Članom 29 stav 1 predviđeno sledeće: "Turistička vila je objekat koji može da bude u privatnoj svojini i koji se nalazi i dio je turističkog rizorta i koristi sadržaje turističkog rizorta kojima upravlja jedan upravljač."

U članu 21 definisana je kuća za iznajmljivanje turistima, kao arhitektonski i funkcionalno autonomni građevinski objekat sa sopstvenim dvorištem, koja se izdaje isključivo kao cjelina, pojedincu ili grupi turista na određeno vrijeme.

U članu 19 i 20 definisani su turistički apartmani i turistički apartmanski blok. Turistički apartman se sastoji od dnevnog boravka, jedne ili više soba, kuhinje i kupatila i namjenjen je smještaju turista na određeno vrijeme. Apartmanski blok se sastoji od 5 i više turističkih apartmana u okviru istog građevinskog objekta.

4. PRAVILA PARCELACIJE

U skladu sa članom 13, tačka 1 i 2 Pravilnika o načinu izrade i sadržini tehničke dokumentacije za građenje objekta ("Službeni list CG" broj 44/18) i uraditi Elaborat parcelacije po planskom dokumentu, kako bi se tačno utvrdila površina predmetnih katastarskih parcela koje formiraju urbanističku parcelu. Stavom 2 člana 13 Pravilnika o načinu izrade i sadržini tehničke dokumentacije za građenje objekta je predviđeno da se za objekte infrastrukture, umjesto Elaborata parcelacije po planskom dokumentu, prilaže grafički prikaz buduće trase objekta na ažurnim katastarskim podlogama.

Elaborat izrađuje ovlaštena geodetska organizacija u skladu sa članom 138 Zakona o državnom premjeru i katastru nepokretnosti („Službeni list RCG“ broj 29/07 i „Službeni list CG“ br. 32/11, 40/11, 43/15, 37/17 i 17/18) . Elaborat mora biti ovjeren od strane Uprave za nekretnine, Područna jedinica Budva, u skladu sa članom 141 Zakona o državnom premjeru i katastru nepokretnosti kojim je propisano da kontrolu, pregled i prijem Elaborata vrši organ uprave i potvrđuje pečatom i potpisom ovlaštenog lica.

Ukoliko na postojećim granicama parcela dođe do neslaganja između ažurnog katastarskog stanja i plana, mjerodavno je ažurno katastarsko stanje. (tekstualni dio DUP-a, strana 76)

Članom 237 važećeg zakona, je predviđeno da se do donošenja Plana generalne regulacije Crne Gore može graditi na dijelu urbanističke parcele, ako nedostajući dio urbanističke parcele ne utiče na funkcionalnost i pristup objektu i uz uslov da se urbanistički parametri utvrđeni planom za urbanističku parcelu umanje za nedostajući dio urbanističke parcele.

Kroz izradu Idejnog rješenja urbanističke parcele dokazati ispunjenost uslova propisanih članom 237 Zakona o planiranju prostora i izgradnji objekata.

5. PRAVILA REGULACIJE

Prikazana su u grafičkom prilogu plana i definisana u tekstualnom dijelu plana – poglavlje: UTU za izgradnju objekata stanovanje veće gustine (SV), Horizontalna i vertikalna regulacija (tekstualni dio DUP-a poglavlje 6.10.2. strana 93).

Objekti u namjeni stanovanje veće gustine mogu biti: slobodnostojeći objekti na parceli, jednostrano uzidani (dvojni objekti) i dvostrano uzidani objekti (u nizu).

Oblik i veličina gabarita zgrade u grafičkim prilogima je data kao simbol i može se prilagođavati potrebama investitora ukoliko se poštuju striktno zadate: građevinske linije i udaljenja od susjednih urbanističkih parcela, odnosno objekata, maksimalna dozvoljena spratnost, maksimalna ukupna površina pod objektom, odnosno objektima na parceli, maksimalna ukupna bruto razvijena građevinska površina objekta, odnosno objekata na parceli, kao i svi ostali uslovi iz ovog plana i važeći zakonski propisi, pravilnici i standardi. (tekstualni dio DUP-a poglavlje 6.10. strana 92)

Postojeći objekti koji se nalaze u pojasu između regulacione i građevinske linije ne mogu se rekonstruisati, nadzidivati ili dograđivati, već samo investiciono održavati. Nije dozvoljeno građenje između građevinske i regulacione linije. Iz prethodnog stava se izuzima potpuno ukopani dio zgrade namijenjen za garaže. (tekstualni dio DUP-a, poglavlje 6.3.7. str.77)

Urbanistički pokazatelji i kapaciteti za svaku urbanističku parcelu (indeks zauzetosti, izgrađenosti i maksimalno dozvoljena spratnost), namjena površina i planiranih objekata i drugo, dati su u tabeli 19. Urbanistički pokazatelji po blokovima i urbanističkim parcelama.

Građevinska linija (GL)

Utvrđuje se detaljnim urbanističkim planom (u grafičkom prilogu karta regulacije) u odnosu na regulacionu liniju, a predstavlja liniju na, iznad i ispod površine zemlje, do koje je dozvoljeno građenje.

Građevinska linija je definisana kao linija do koje se može graditi. Građevinska linija prema regulacionoj liniji je obavezujuća i na nju se postavlja jedna fasada objekta. (tekstualni dio DUP-a strana 93)

Zgrada može biti postavljena svojim najisturenijim dijelom do građevinske linije. Erkeri, terase, balkoni i drugi istureni dijelovi objekta mogu da prelaze građevinsku liniju prema neizgrađenim javnim površinama (zelenilo i saobraćajnice) najviše do 1,20 m, na minimalnoj visini od 3,0 m od konačno nivelisanog i uređenog okolnog terena ili trotoara. (tekstualni dio DUP-a, Poglavlje 6.3.7, strana 77)

Bočna građevinska linija

Bočna građevinska linija određena je u grafičkim priložima samo u specijalnim, netipičnim slučajevima, i predstavlja liniju do koje se maksimalno može graditi.

Minimalno odstojanje objekta od bočne granice parcele je 3,00 m.

Zadnja građevinska linija

Minimalno odstojanje objekta od zadnje granice parcele je 4,0m.

Minimalno odstojanje objekta od susjednog objekta:

- slobodnostojeći objekti – 6,00 m
- jednostrano uzidani objekti – 6,00 m prema slobodnom dijelu parcele;
- obostrano uzidani objekti - 0,00 m

Izgradnja na ivici parcele (dvojni objekti i objekti u prekinutom nizu) je moguća isključivo uz pismeno odobrenje vlasnika parcele na čijoj granici je predviđena izgradnja. (tekstualni dio DUP-a, Poglavlje 6.10.2, strana 93)

Postavljanje novoplaniranih objekata na granicu susjedne parcele definiše se na sljedeći način:

- Nije dozvoljeno zatvarati svjetlarnike postojećih objekata, već formirati iste ili slične u novoprojektovanim objektima.
- Izgradnja na ivici parcele (dvojni objekti i objekti u prekinutom nizu) je moguća isključivo uz pismenu saglasnost vlasnika susjedne parcele na čijoj granici je predviđena izgradnja. (tekstualni dio DUP-a strana 83)
- Ukoliko je novi objekat udaljen od postojećeg manje od 3,0 m, nije dozvoljeno sa te strane novog objekta postavljati otvore stambenih prostorija, već samo pomoćnih sa visinom parapeta 1,80 m. Ukoliko se objekat postavlja na granicu sa susjednom parcelom, sa te strane nije dozvoljeno postavljati otvore.
- Na objektima koji svojom bočnom fasadom gledaju na javni prolaz, saobraćajnicu unutar bloka, dozvoljeno je postavljati otvore na toj fasadi samo u slučajevima kada je širina ovog javnog prolaza 5,5 metara i više (tekstualni dio DUP-a, Poglavlje 6.3.9, strana 78)

Podzemna građevinska linija PGL

Podzemne garaže kod planiranih objekata mogu zauzimati veću površinu od gabarita objekta u nivou prizemlja. U tom slučaju podzemna građevinska linija garaže (PGL) se određuje na sljedeći način:

- najmanje udaljenje PGL od bočnih granica susjedne urbanističke parcele je 1,5 m, osim kod jednostrano uzidanih i dvostrano uzidanih objekata, kada se PGL poklapa sa bočnim granicama susjedne urbanističke parcele,

- najmanje udaljenje PGL od zadnje granice susjedne urbanističke parcele je 1,5 m,
- PGL prema javnoj saobraćajnici može da se poklapa sa granicom urbanističke parcele, odnosno udaljenje može biti 0,0 m,
- uz ispunjenje prethodnih uslova horizontalni gabarit podzemne etaže namijenjena za garažu **ne smije** biti veći od 60 % površine pripadajuće urbanističke parcele za stambene, objekte, za turističke objekte **ne smije** biti veći od 85 %, (tekstualni dio DUP-a Poglavlje 6.3.11. strana 79)

Kota prizemlja

Na pretežno ravnom terenu: najviše do 1,20 m iznad konačno nivelisanog i uređenog terena. Za objekte sa podrumskim ili suterenskim etažama, orijentaciona kota poda prizemlja može biti najviše 1.50 m iznad konačno nivelisanog i uređenog terena;

Na terenu u većem nagibu: u nivou poda najniže korisne etaže i iznosi najviše 3,50 m iznad kote konačno nivelisanog i uređenog terena najnižeg dijela objekta. (tekstualni dio DUP-a, Poglavlje 6.10.2, strana 93)

Podzemne etaže

Podzemna etaža je dio objekta koji je sasvim ili do 2/3 svoje visine ispod konačno uređenog i nivelisanog terena.

Objekti mogu imati samo jednu podzemnu etažu, osim objekata javne namjene, višestambenih objekata i poslovnih objekata, kod kojih zbog obezbjeđenja potrebnih mjesta za stacioniranje vozila garaža može biti i u više podzemnih etaža. Spratna visina podruma ili suterena ne može biti veća od 3,0 m, a svijetla spratna visina ne manja od 2,20 m.

Suteren se smatra korisnom etažom koja je dijelom ukopana u teren, ali manje od 2/3 svoje visine ispod konačno uređenog i nivelisanog terena. Objekti mogu imati samo jedan suteren. (tekstualni dio DUP-a, Poglavlje 6.1.2, strana 69)

Na osnovu Izmjena i dopuna Pravilnika o bližem zadržaju i formi planskog dokumenta ("Službeni list CG" br.33/14) u nadzemne etaže računaju se: suteren, prizemlje i spratovi, a u podzemne etaže: podrum.

Maksimalna spratnost

Za stanovanje veće gustine sa objektima veće visine (SV1): garaža (u suterenu ili podrumu), prizemlje, 3 sprata i potkrovlje - G+P+3+Pk, ili garaža (u suterenu ili podrumu), prizemlje i 4 sprata – G+P+4, odnosno - pet korisnih etaža.

Maksimalna spratnost za objekat br.2 na kp br. 1308/2 KO Budva iznosi P+3+Pk.

Krovovi

Krovovi su kosi, krovni pokrivači adekvatni nagibu, koji iznosi 18-23°. Voda sa krova jednog objekta ne smije se slivati na drugi objekat. (tekstualni dio DUP-a, Poglavlje 6.10.3, strana 94)

Potkrovlje ispod kosog krova čija svijetla visina na najnižem mjestu može biti maksimalno 1,50 m, uz nagib krova od 18° do 23°, mjereno u visini nazidka i u ovakvom potkrovlju se može planirati korisni prostor isključivo u jednom nivou, uz mogućnost izgradnje samo jedne galerije. Potkrovlje svojom površinom ne smije izlaziti iz horizontalnog gabarita objekta.

Tavan je dio objekta isključivo ispod kosog krova bez nazidka, bez namjene, s minimalnim otvorima za svjetlo i provjetranje. U okviru tavanskog prostora je moguće smjestiti instalacije solarnog grijanja, rezervoare za vodu i sl. (tekstualni dio DUP-a, Poglavlje 6.1.2, strana 70)

Spratna visina (mjereno od poda do poda) za obračun visine objekta, iznosi za:

- stambenu etažu do 3,00 m;

- etažu smještajnih jedinica turističkih objekata 3,30 m;
- prizemnu etažu koja se koristi za komercijalne i ugostiteljske sadržaje do 4,00m; izuzetno, za osiguranje kolskog pristupa za interventna vozila kroz objekat, najveća svijetla visina etaže prizemlja samo na mjestu prolaza iznosi 4,50m,

Spratne visine mogu biti i više od navedenih ukoliko to zahtijeva specijalna namjena objekta ili posebni propisi, ali visina objekta ne može biti viša od najveće dozvoljene visine (definisane u metrima) određene urbanističkim uslovima. (tekstualni dio DUP-a strana Poglavlje 6.1.2 strana 69)

Maksimalna visina vijenca iznosi:

15,0m za spratnost G+P+3+Pk=16,50m mjereno od konačno nivelisanog i uređenog terena do gornje ivice krovnog vijenca.

Maksimalna visina vijenca objekta mjeri se na pretežno ravnom terenu od konačno nivelisanog i uređenog terena do gornje ivice konstrukcije posljednje etaže ili horizontalnog serklaža, a na terenu u većem nagibu od ivice poda najniže korisne etaže objekta do gornje ivice konstrukcije posljednje etaže ili horizontalnog serklaža.

Maksimalna visina sljemena krova objekta (ili vrha najvišeg sljemena, kod složenih krovova) je 3,50 m mjereno od gornje ivice vijenca do sljemena krova. (tekstualni dio DUP-a strana Poglavlje 6.10.2 strana 93)

Nivelacija urb.parcela

Planom je određena nivelacija javnih površina iz koje proizilazi i nivelacija prostora za izgradnju objekata. Visinske kote na ulicama su bazni elementi za definisanje nivelacije ostalih tačaka i dobijaju se interpolovanjem. Nivelaciji terena parcela korisnika rješavati tako što će se odvodnjavanje terena vršiti prema javnim saobraćajnim površinama ili putem atmosferske kanalizacije. Nije dozvoljeno odvodnjavanje prema susjednim parcelama.

Nivelacija javnih saobraćajnih površina data je u grafičkom prilogu – list 10."Planirano stanje - regulacija i nivelacija". (tekstualni dio DUP-a strana Poglavlje 6.3.12 strana 79)

6. URBANISTIČKI PARAMETRI

	POVRŠINA URBANISTIČKE PARCELE u m ²	BRGP u m ²	POVRŠINA POD OBJEKTIMA u m ²	INDEKS IZGRABENOSTI	INDEKS ZAUZETOSTI	SPRATNOST/BR.ETAŽA
URBANISTIČKA PARCELA BR. 1 u bloku 14	12043	33701	5819	2,80	0,48	P, Su+P, 3xSu+P+3 +Pk, 2xP+4+Pk

Urbanističko-tehnički uslovi se izdaju isključivo za definisanu urbanističku parcelu.

Ukoliko postoji neusaglašenost između urbanističkih pokazatelja datih u tabeli i grafičkog priloga - list 10. "Planirano stanje - regulacija i nivelacija", važeća je spratnost iz grafičkog priloga.

Ako se maksimalno dozvoljena obračunata BRGP na osnovu važeće spratnosti iz grafičkog priloga BRGP ne slaže sa onom iz tabele, važi vrijednost koja je povoljnija za investitora.(tekstualni dio DUP-a, Poglavlje 7, strana 117)

Dozvoljena je fazna izgradnja (osim za objekte u nizu koji moraju biti izvedeni jednovremeno), s tim da da konačno izgrađen objekat, odnosno objekti na urbanističkoj parceli, ne mogu preći maksimalne

dozvoljene površine pod objektom (objektima), maksimalno dozvoljenu BRGP na urbanističkoj parceli i spratnost, a ove vrijednosti mogu biti i manje.

Objekti, po potrebi mogu imati podrumске ili suterenske prostorije. Površine suterenskih i podrumskih prostorija ne uračunavaju se u ukupnu BRGP ukoliko se koriste kao garaža, podrum ili instalaciona etaža. Ukoliko se podrum ili suterен koriste kao koristan prostor (stanovanje, turizam, komercijalne i poslovne djelatnosti), uračunavaju se u ukupnu BRGP, a ukupna planirana spratnost objekta se smanjuje za jednu etažu.

U okviru blokova izgraditi dječja igrališta (za djecu 3-11 godina), a potrebna površina je po normativu 1 m²/stan (minimalno 100-150 m²).

Na urbanističkoj parceli se mogu graditi pomoćni objekti koji su u funkciji korišćenja stambenog objekta (garaže). (tekstualni dio DUP-a, Poglavlje 6.10.3, strana 94)

Tretman postojeće izgradnje u bloku 14:

- Nije dozvoljena preparcelacija u smislu djeljenja postojećih urbanističkih parcela.
- Nije dozvoljeno dodjeljivanje ili prodaja slobodnih i zelenih površina vlasnicima stanova ili lokala u prizemljima objekata i formiranje posebnih katastarskih ili urbanističkih parcela.
- Moguća je sanacija ravnog krova izgradnjom potkrovlja sa kosim krovom i maksimalnom visinom nazidka od 1,50 m, uz uslov izrade jedinstvenog arhitektonskog rješavanja (projektovanja) na svim istim objektima i jedovremenog izvođenja radova na cijelom objektu. Pri tome se posebno mora vodi računa o arhitekturi objekta i ostvarenim likovnim i ambijentalnim vrijednostima.
- Dogradnja postojećih objekata je dozvoljena samo u granicama građevinskih linija.
- Obavezan uslov je obezbjeđenje parking mjesta za svaku novoformiranu stambenu jedinicu (turistički apartman) ili poslovni prostor prema normativu na osnovu tačke 6.3.11. Uslovi za parkiranje i garažiranje vozila.
- Prije pribavljanja dokumenata neophodnih za izgradnju obavezno je provjeriti statičku stabilnost objekta i geomehanička svojstva terena na mikrolokaciji, na osnovu uslova iz tačke 6.21. UTU za stabilnost terena i objekata i prihvatljiv nivo seizmičkog rizika.
- U površinama pod zelenilom i slobodnim površinama navedenih blokova nije dozvoljena izgradnja novih objekata.
- Prostor planirani za javne namjene ne mogu se koristiti u druge svrhe. Ove površine, do privođenja zemljišta planiranoj namjeni mogu se privremeno koristiti isključivo kao zelene površine, dječija ili sportska igrališta, bez izgradnje čvrstih objekata.

7. POTREBA IZRADE GEOLOŠKIH PODLOGA, POTREBA VRŠENJA GEOLOŠKIH ISTRAŽIVANJA, PREPORUKE ZA SMANJENJE UTICAJA I ZAŠTITU OD ZEMLJOTRESA

Prije izrade tehničke dokumentacije investitor je obavezan da u skladu sa Članom 5. Zakona o geološkim istraživanjima ("Službeni list RCG" broj 28/93, 27/94, 42/94 i 26/07 i "Službeni list CG" broj 28/11) izraditi **Revidovani Projekat osnovnih geoloških istraživanja tla** za predmetnu lokaciju, u cilju utvrđivanja osnovnih geoloških uslova za projektovanje investicionih objekata. Geološka istraživanja, izradu projekta geoloških istraživanja i reviziju vrše privredna društva, odnosno druga pravna lica koja imaju licencu.

Za objekte veće od 1000m² ili sa 4 i više nadzemnih etaža, shodno članu 7. Zakona o geološkim istraživanjima ("Službeni list RCG" broj 28/93, 27/94, 42/94 i 26/07 i "Službeni list CG" broj 28/11) izraditi **Revidovani Projekat geoloških istraživanja tla za predmetnu lokaciju i Revidovani Elaborat o rezultatima izvršenih geoloških istraživanja**, kojima se detaljno određuju inženjersko-geološke, hidro-geološke i geomehaničke karakteristike temeljnog tla, geotehničke i seizmološke

karakteristike terena i prikaz i ocjenu rezultata istraživanja sa obradom dobijenih podataka i zaključkom o uslovima i načinu fundiranja objekta na prostoru koji je istraživan.

Pri projektovanju objekata preporučuje se korišćenje propisa EUROCODES, naročito EUROCODE 8 - Projektni propis za zemljotresnu otpornost konstrukcija. Takođe se preporučuje zadržavanje postojećeg drveća i druge vegetacije na građevinskim parcelama, gdje god je to moguće, jer povoljno utiče na očuvanje stabilnosti terena.

U slučaju da je nagib terena $\beta \geq 20^\circ$, ako je dubina iskopa veća od $H > 3m$, ako je rastojanje do susjednog objekata manje od 2 visine iskopa, ako su sleganja veća od 5cm ili ako su prisutne podzemne vode, neophodno je uraditi Projekat zaštite temeljne jame.

Za svaki postojeći objekat kod koga se pristupa rekonstrukciji, nadziđivanjem ili dogradnjom, u Glavnom projektu shodno Članu 68. Zakona o planiranju prostora i izgradnji objekata ("Službeni list CG", br. 64/17 i 44/18, 63/18 i 11/19) i dokazati: da je objekat fundiran na odgovarajući način, da uvećanje opterećenja na temelje neće izazvati štetne posljedice po objekat ili po susjedne objekte, saobraćajnice i instalacije, da odgovarajuće interвенicije kao sanacione mjere na temeljima i terenu omogućuju prihvatanje dodatnih opterećenja, da objekat u konstruktivnom smislu može da podnese predviđene intervencije, da rekonstruisani objekat ima seizmičku stabilnost.

8. USLOVI ZA ZAŠTITU OD ELEMENTARNIH NEPOGODA I TEHNIČKO-TEHNOLOŠKIH I DRUGIH NESREĆA

U cilju zaštite od elementarnih nepogoda postupiti u skladu sa Zakonom o zaštiti i spasavanju („Službeni list CG“ broj 13/07, 05/08, 86/09 i 32/11) i Pravilnikom o mjerama zaštite od elementarnih nepogoda („Službeni list CG“ broj 79/04).

Projektnom dokumentacijom potrebno je predvidjeti propisane mere zaštite od požara za objekte sa 4 i više etaža i objekte za javnu upotrebu površine preko 400m² (hoteli, pansioni, sportske hale, tržni centri i slično), shodno članu 85, 86, 87, 88 i 89. Zakon o zaštiti i spašavanju („Službeni list CG“ broj 13/07, 05/08, 86/09 i 32/11).

Garaža mora ispunjavati uslove propisane Pravilnikom o tehničkim zahtjevima za zaštitu garaža za putničke automobile od požara i eksplozija ("Službeni list CG" broj 09/12).

Elaboratom zaštite na radu, predvidjeti mjere zaštite na radu za objekte koji imaju jedan ili više poslovnih prostora kao i za rušenje postojećeg objekta bilo koje namjene, shodno Članu 9. Zakonu o zaštiti i zdravlju na radu („Službeni list CG“ broj 34/14). Pri izgradnji objekata poslodavac koji izvodi radove dužan je da izradi Elaborat o uređenju gradilišta u skladu sa Pravilnikom o sadržaju Elaborata o uređenju gradilišta ("Službeni list RCG" broj 04/99).

Aktivnosti od interesa za odbranu sprovoditi na osnovu Zakona o odbrani ("Službeni list RCG" 47/2007) i podzakonskih akata koja prizlaze iz ovog zakona.

9. USLOVI ZA ARHITEKTONSKO OBLIKOVANJE

Arhitekturom objekata treba težiti stvaranju savremenog arhitektonskog i likovnog izraza karakterističnog za urbani gradski prostor mediteranskog karaktera. Oblikovanje planiranih objekata mora biti usklađeno sa kontekstom u kome objekat nastaje, predviđenom namenom i osnovnim principima razvoja grada u pravcu visokog turizma.

Novi ambijent, objekat, zgrada i sl. ne smiju se formirati na bazi onih elemenata i kompozicija koji vode ka kiču, kao što su lažna postmodernistička arhitektura, napadni folklorizam, istorijski etnoelementi drugih sredina (balustrade, fasadne reljefne i profilisane dekoracije, figure i sl.).

Pseudoarhitektura zasnovana na prefabrikovanim stilskim betonskim, plastičnim, gipsanim i drugim elementima, dodavanje lažnih mansardnih krovova (takozvanih šubara, kapa), arhitektonski nasilno pretvaranje ravnih krovova u kose (takozvano ukrovljavanje) itd.

U cilju očuvanja identiteta mediteranskog ambijenta, poželjna je primena prirodnih, lokalnih građevinskih materijala. Sugeriraju se primena građevinskog kamena za oblaganje fasada, zidanje prizemnih dijelova objekata, podzida, stepeništa, izvođenje elemenata plastike objekata i elemenata mobilijara. Široka primjena kamena očekuje se i prilikom uređenja slobodnih površina na parceli. U obradi fasada koristiti svjetle prigušene-boje u skladu sa podnebljem – bjela, bež, siva, oker i sl. Kod primjene materijala u završnoj obradi fasada voditi računa o otpornosti na atmosferske uticaje i povećan salinitet vazduha. Za zidanje i oblaganje kamenom koristiti autohtoni kamen, a zidanje i oblaganje vršiti na tradicionalni način.

U mnogim slučajevima dvorišne fasade i kalkani zgrada učestvuju u formiranju gradske slike. Da bi se ovim ambijentima posvetilo više pažnje, potrebno je da dvorišne fasade i bočne vidne fasade budu na adekvatan način, u duhu ovih uslova obrađene.

Poželjna je upotreba korektivnog zelenila tamo gdje druge mjere nisu moguće. Upotreba zelenila za korekciju likovno arhitektonskih nedostataka postojećih zgrada je prihvatljiva i preporučuje se. U tom smislu se podržava vertikalno ozelenjavanje, ozelenjavanje krovova, primjena puzavica i sl.

Postojeći arhitektonski stil se mora poštovati prilikom nadgradnje, dogradnje, adaptacija i sl. Prilikom dodavanja bilo kakvih dijelova na postojeće građevine, ili prilikom njihove adaptacije - doziđivanje, nadziđivanje, zatvaranje i otvaranje raznih dijelova, mijenjanje krova i sl., potrebno je da svi novi dijelovi i radovi budu izvedeni u arhitektonskom stilu u kome je izgrađena postojeća zgrada. Nije dozvoljena promjena stila građenja. Izvorna fasada se mora očuvati prilikom prerada i popravki. Arhitektonska i koloristička rješenja fasada, koja se predlažu prilikom rekonstrukcije moraju da odgovaraju izvornim rješenjima. Nije dozvoljena koloristička prerada, oživljavanje, dodavanje boja i ukrasa koji nisu postojali na originalnoj zgradi, izmišljanje nove fasade i sl.

U cilju stimulisanja primjene lokalnog kamena za obradu fasada, Opština Budva je, Odlukom o naknadi za komunalno opremanje gradskog zemljišta („Službeni list CG – opštinski propisi“, broj 01/15), predvidjela da se naknada umanjuje za 15€ po 1m² ugrađene kamene fasade.

10. USLOVI ZA OGRAĐIVANJE URBANISTIČKE PARCELE

Parcele se mogu ograditi zidanom ogradom do visine od 0,90m, računajući od kote trotoara, ili transparentnom ogradom do visine 1,60m. Zidane i druge vrste ograda postavljaju se na regulacionu liniju i to tako da ograda, stubovi ograde i kapije budu unutar parcele koja se ograđuje. Ograde objekata na uglu ne mogu biti višoj od 0,90m računajući od kote trotoara zbog obezbjeđenja vizuelne preglednosti raskrsnice. Vrata i kapije mogu se otvarati samo ka unutrašnjosti parcele. (tekstualni dio DUP-a, Poglavlje 6.10.5, strana 94)

11. USLOVI ZA PEJZAŽNO OBLIKOVANJE URBANISTIČKE PARCELE

Površine pod zelenilom moraju da zauzimaju najmanje 20% urbanističke parcele. (tekstualni dio DUP-a, Poglavlje 6.10.3, strana 94)

Sječu stabala hrasta, čempresa, palmi ili drugih primjeraka vrijednog zelenila obaviti jedino ako arhitektonskim rješenjem nije moguće uklopiti planiranu izgradnju sa ovim zelenilom ili njihovo presađivanje na drugo mjesto u okviru iste urbanističke parcele ili na drugu lokaciju nije moguće. Umjesto posječenog zelenila zasaditi novo iste vrste.

Izgradnju i uređenje slobodnih površina i površina pod zelenilom na prostorima pod zelenilom namijenjenim za javno korišćenje raditi isključivo na osnovu projektne dokumentacije uz maksimalno korišćenje lokalnih oblikovnih elemenata i materijala za uređenje terena (ograde i podzidi u kamenu, urbani mobilijar i parkovska oprema prilagođeni mediteranskom ambijentu).

Površine po zelenilom ograničenog korišćenja na parcelama jednorodničkog i višerodničkog stanovanja uređivati i graditi uz maksimalno korišćenje lokalnih oblikovnih elemenata i materijala za uređenje terena ograde i podzidi u kamenu i slično što je u skladu sa mediteranskim ambijentom.

Za ozelenjavanje koristiti vrste navedene u Prijedlogu vrsta za ozelenjavanje, a prednost davati autohtonim vrstama. Koristiti i kombinovati visokodekorativne biljne vrste (trave, cvijeće, perene, žbunaste i drveće) različite visine, različitog habitusa (oblika krošnje), različitog vremena cvjetanja, različitih boja lišća i cvijeta. Prednost davati autohtonim vrstama. Izbjegavati vrste koje mogu izazvati polenske alergije kod ljudi.

Sadnju vršiti tako da ne zelenilo ne ugrožava infrastrukturne vodove, susjedne parcele i objekte. U zoni raskrsnica zelenilo ne smije ugroziti vidljivost i pogoršati bezbjednost odvijanja saobraćaja. Zelenilo redovno održavati i njegovati (uklanjati suve, napukle grane i dijelove zelenila koji ometaju kretanje pješaka) kako se ne bi ugrozila bezbjednost prolaznika i vozila. U slučaju poremećaja statičke stabilnosti zelenila izvršiti njegovo statičko obezbjeđivanje ili ga ukloniti.

Površine pod zelenilom i slobodne površine, definisane kao takve u grafičkom prilogu – list 09.

Planirano stanje – namjena površina, ne mogu se prenamjeniti u drugi vid korišćenja (namjenu).

Površine pod zelenilom i slobodne površine (UZSP) koje se nalaze u okviru planiranih saobraćajnica ili u neposrednom kontaktu sa njima uređuju se i privode namjeni zajedno sa tim saobraćajnicama, a kroz izgradnju na osnovu zakonom predviđene tehničke dokumentacije. (tekstualni dio DUP-a, Poglavlje 8. 2. 4 strana 171)

Za kategoriju zelenila na parcelama jednorodničkog, višerodničkog, višestambenog stanovanja i stanovanja sa poslovnim i komercijalnim djelatnostima preporučuju se vrste koje ne dostižu velike dimenzije. Pri izboru biljnog materijala i njegovog komponovnja voditi računa o vizurama, spratnosti i arhitekturi objekata.

Na parcelama jednorodničkog stanovanja prostore između ulice i objekta ozeleniti dekorativnim vrstama, a dio parcele iza objekta može se koristiti kao bašta ili voćnjak. Preporučuje se gajenje voća kao svojevrsan vid aktivnog odmora stanovnika. Uređenje zelenih i slobodnih površina raditi po ugledu na stare vrtove kakvi se još mogu sresti na ovom prostoru. Na terenima u padu podzide uraditi sa oblogom od kamena i otvorima za drenažu.

Radi zaštite od pogleda sa ulice i susjednih parcela, zbog zaštite od buke i zagađenja sa ulice, predlaže se podizanje žive ograde od gusto posađenog i pravilno orezanog drveća i visokog žbunja.

Već navedeni principi važe i za uređenje zelenila na parcelama višerodničkog i višestambenog stanovanja i stanovanja sa poslovnim i komercijalnim djelatnostima, s tim da bašta, odnosno povrtnjak i voćnjak mogu izostati. Pri izboru biljnog materijala i njegovog komponovnja naročito voditi računa o vizurama, spratnosti i arhitekturi objekata. Fizičkim barijerama (vrlo visoki ivičnjaci, podzidi, stepenice i sl.) spriječiti prilaz vozila na pješačke površine. Kombinovati parterno zelenilo sa žbunastim zasadima i drvećem. U parternoj kompoziciji treba primjenjivati mediteranski autohtoni parter. Predvidjeti travnjak otporan na sušu i gaženje. Za sadnju u žardinjerama koristiti nisko drveće, žbunaste vrste različitog kolorita i habitusa, perene i dekorativne puzavice. Informacione table i reklamne panoe uklopiti sa zelenilom i parternim rješenjem. (tekstualni dio DUP-a, strana 174)

12. USLOVI ZA IZGRADNJU SUHOZIDA I PODZIDA

Na terenima u nagibu, na mjestima usjeka i nasipa, umjesto škarpi obavezno izgraditi podzide. Podzide, uključujući i njihove stope izgraditi unutar granica sopstvene urbanističke parcele. Visina pojedinačnog podzida ne može biti veća od 1,5 m, osim uz javne saobraćajnice. Na mjestima usjeka i

nasipa terena pod velikim nagibom teren nivelisati sa kaskadnim podzidima, uz poštovanje odredbi iz prethodnog stava. Minimalna širina kaskade između dva podzida je 2 m. Nagib terena između dva susjedna kaskadirana podzida ne može biti veći od 30°. Svaki podzid viši od 1,0 m mora imati statički proračun sa dokazom obezbjeđenja na prevrtanje.

Konstruktivni dio podzida izgraditi od armiranog betona, a vidljive djelove obložiti kamenom. Na podzidima predvidjeti dovoljan broj otvora za drenažu i ocjeđivanje voda iz terena obuhvaćenog podzidom. Na prostoru između dva susjedna kaskadirana podzida predvidjeti zelenilo koje svojim rastom neće-ugroziti-stabilnost-podzida. U obzir dolaze: žbunaste vrste, drveće-koje-u-punim-uzrastu ima mali habitus i korjenov sistem, pozavice, trava.(tekstualni dio DUP-a poglavlje 6.20 strana 107)

13. USLOVI ZA IZGRADNJU / POSTAVLJANJE / RUŠENJE POMOĆNIH OBJEKATA

U skladu sa članom 223 važećeg zakona, propisi jedinice lokalne samouprave, kojima se uređuju pomoćni objekti, primjenjivaće se do donošenja Plana generalne regulacije Crne Gore.

Postupak pribavljanja odobrenja za postavljanje ili građenje pomoćnih objekata uređen je Odlukom o postavljanju, odnosno građenju i uklanjanju pomoćnih („Službeni list CG – opštinski propisi“ br. 21/14 od 18.07.2014. godine). Shodno članu 2. Odluke, pomoćni objekti svrstavaju se u tri tipa:

Tip 1: pomoćni objekti koji čine funkcionalnu i ekonomsku cjelinu sa objektom čijem korišćenju služi pomoćni objekat, kao što su: podzemne i nadzemne garaže, ostave, magacini, drvarnice, ljetnje kuhinje, portirnice, objekti za radnike obezbjeđenja i slično.

Tip 2: pomoćni objekti infrastrukture kao što su: septičke bio-jame, bunari, cisterne za vodu, rezervoari, bistjerne, šahtovi, kotlarnice, uređaji za grijanje i hlađenje, plinski sistemi, solarni sistemi i slično.

Tip 3: pomoćni objekti uređenja terena kao što su: ograde, potporni zidovi, bazeni, fontane, nadstrešnice, pergole, manji sportski tereni, dječja igrališta i slično.

14. USLOVI I MJERE ZA ZAŠTITU ŽIVOTNE SREDINE

U skladu sa članom 40. Zakona o zaštiti prirode („Službeni list CG“ br.54/16), za izgradnju / rekonstrukciju objekta koji se nalazi u zaštićenom području prirode, a koji ne podliježe procjeni uticaja na životnu sredinu u skladu sa posebnim propisima, ocijeni prihvatljivosti, koje nisu utvrđene planom upravljanja, potrebno je od Agencije za zaštitu prirode pribavit dozvolu.

Za turističke objekte površine veće od 1000m², stambeno-poslovne objekte koji imaju više od 1000m² poslovnog prostora i garaže sa više od 200 parking mesta, shodno Zakonu o procjeni uticaja na životnu sredinu („Službeni list CG“ br. 75/18) i Uredbi o projektima za koje se vrši procjena uticaja na životnu sredinu („Službeni list RCG“ br. 20/07), neophodna je izrada Elaborata o proceni uticaja na životnu sredinu.

Shodno Zakonu o procjeni uticaja na životnu sredinu („Službeni list CG“ broj 75/18) i Uredbi o projektima za koje se vrši procjena uticaja na životnu sredinu („Službeni list RCG“ 20/07), i podnijeti zahtjev za procijenu potrebe izrade Elaborata o proceni uticaja na životnu sredinu.

Za objekte za koje nije propisana obaveza izrade procjene uticaja na životnu sredinu, potrebno je u projektnoj dokumentaciji predvideti mere zaštite od buke u skladu sa članom 19. Zakona o zaštiti od buke u životnoj sredini („Službeni list CG“ br. 28/11) i Pravilniku o zvučnoj zaštiti zgrada („Službeni list CG“ br. 50/16).

Na području DUP-a nalazi se jedan broj pojedinačnih primjeraka i niz grupa maslina. Masline i maslinjaci su zaštićeni Zakonom o maslinarstvu i maslinovom ulju. Maslinjaci, kao najvažniji i ambijentalno najdragocjeniji dio potkunjica (tradicionalne seoske bašte), čuvaju se u postojećoj formi,

sa izvornim suvomeđama i terasama. Nije dozvoljena izgradnja staza ili betoniranje ovih površina. Suvomeđe, suhozidi, podzidi i terase se ne smiju rušiti. Dozvoljena je njihova rekonstrukcija isključivo tradicionalnim načinom zidanja (u suvo).

Obavezno je da se sve masline sačuvaju, a da se pojedina stabla maslina i drugi vrijedni primjerci zelenila, ukoliko je to zaista neophodno, presade na novu poziciju u okviru iste urbanističke parcele uz neophodno pribavljanje odobrenja. Odobrenje za presađivanje maslina u maslinjaku izdaje organ lokalne uprave nadležan za poslove poljoprivrede – Sekretarijat za privredu opštine Budva, u roku od 30 dana od dana podnošenja zahtjeva za presađivanje. **Sječenje i presađivanje maslina starih preko 100 godina je zabranjeno na osnovu člana 15. Zakona o maslinarstvu i maslinovom ulju ("Službeni list CG", 45/14).**

Kada su u pitanju zaštićene biljne i životinjske vrste postupati u skladu sa Rješenjem o stavljanju pod zaštitu rijetkih, prorijeđenih, endemičnih i ugroženih biljnih i životinjskih vrsta ("Službeni list SRCG", 36/82). Rješenje je dostupno na sajtu Agencije za zaštitu životne sredine: www.epa.org.me

Ukoliko sa prilikom iskopa terena za izgradnju saobraćajnica i objekata naiđe na eventualne paleontološke ili mineraloške nalaze, koji predstavljaju geonasljeđe, obavezno je prekinuti radove, obavjestiti Agenciju, kako bi njihovi stručnjaci prikupili nalaze, odnosno izvršili neophodna istraživanja.

15. USLOVI I MJERE ZAŠTITE NEPOKRETNIH OBJEKATA UPISANIH U REGISTAR KULTURNIH DOBARA CRNE GORE I NJIHOVE ZAŠTIĆENE OKOLINE

U okviru plana, odnosno predmetne lokacije, nema objekata koji su u popisu registrovanih spomenika kulture.

U slučaju kada se u okviru predmetne lokacije nalazi ili je u neposrednoj blizini registrovani spomenik kulture, prema kome se treba upravljati shodno Zakonu o zaštiti kulturnih dobara ("Službeni list CG" br. 49/10 i 40/11, 44/17), ovaj Sekretarijat po službenoj dužnosti pribavlja konzervatorske uslove u skladu sa članom 102 Zakona o zaštiti kulturnih dobara. Konzervatorski uslovi čine osnov za izradu konzervatorskog projekta u skladu sa članom 103 istog zakona. Na konzervatorski projekat se pribavlja saglasnost Uprave za zaštitu kulturnih dobara Crne Gore.

16. POTREBA IZRADE URBANISTIČKOG PROJEKTA

Za naselja i dijelove naselja koji predstavljaju nepokretna kulturna dobra od međunarodnog i nacionalnog značaja je obavezno donošenje urbanističkog projekta, što nije slučaj u ovom predmetu.

17. USLOVI ZA PRIKLJUČENJE OBJEKATA NA INFRASTRUKTURU I POSEBNI TEHNIČKI USLOVI

Prikazani su na izvodu iz DUP-a: karta vodovoda i kanalizacije, karta elektroenergetske mreže i postrojenja i karta telekomunikacija. Detaljnije tehničke uslove za priključenje ovaj Sekretarijat, po službenoj dužnosti, pribavlja za investitora.

Prilikom projektovanja, obaveza Projektanta je da poštuje tehničke preporuke EPCG koje su dostupne na sajtu www.epcg.me i propise koji se odnose na zaštitu i izgradnju elektronske komunikacione infrastrukture i elektronskih komunikacionih mreža, odnosno Zakona o elektronskim komunikacijama ("Službeni list Crne Gore" broj 40/13, 56/13, 2/17 i 49/19) i ostalih propisa koji su doneseni na osnovu njega, a koji se nalaze na sajtu www.ekip.me/regulativa/.

Podaci o postojećem stanju elektronske komunikacione infrastrukture nalaze se na sajtu <http://ekinfrastruktura.ekip.me/ekip.me>.

Pristup georeferenciranoj bazi podataka elektronske komunikacione infrastrukture moguć je putem otvaranja korisničkog naloga na web portalu Agencije za telekomunikacije i poštansku djelatnost <http://ekinfrastuktura.ekip.me/ekip/login.jsp>.

Vodovodne i kanalizacione, elektro i tk instalacije u objektu i izvan njega projektovati u skladu sa važećim propisima i standardima, a priključenje objekta na naseljske infrastrukturne sisteme projektovati prema uslovima dobijenim od nadležnih javnih preduzeća i tretirati ih kroz idejna rješenja urbanističke parcele.

U slučaju kada je za predmetnu parcelu planom predviđen prilaz sa magistralnog puta, ovaj Sekretarijat po službenoj dužnosti, za investitora traži i tehničke uslove od Direkcije za saobraćaj, shodno članu 16. Zakona o putevima ("Službeni list RCG" broj 42/04).

U slučaju kada se u okviru predmetne urbanističke parcele nalazi zaštitni pojas ili cjevovod regionalnog vodovoda, ovaj Sekretarijat po službenoj dužnosti, za investitora traži i tehničke uslove od Regionalnog vodovoda Crnogorsko primorje. Na osnovu člana 32 Pravilnika o određivanju i održavanju zona i pojaseva sanitarne zaštite i ograničenjima u tim zonama ("Službeni list CG" br. 66/09), pojas sanitarne zaštite određuje se oko glavnih cjevovoda i u zavisnosti od konfiguracije terena iznosi 2,0m od osovine cjevovoda sa obje strane. U pojasu zaštite nije dozvoljena izgradnja objekata, postavljanje uređaja i vršenje radnji koje na bilo koji način mogu zagaditi vodu ili ugroziti stabilnost cjevovoda.

Sastavni dio ovih urbanističko tehničkih uslova su posebni uslovi za izradu projektne dokumentacije izdati od strane nadležnih službi – DOO Vodovod i kanalizacija Budve.

18. USLOVI ZA OBJEKTE KOJI MOGU DA UTIČU NA PROMJENE U VODNOM REŽIMU

Investitor je dužan da radi izrade tehničke dokumentacije za izgradnju novog ili rekonstrukciju postojećeg objekta i izvođenje geoloških istraživanja i drugih radnji koje mogu trajno, povremeno ili privremeno uticati na promjene u vodnom režimu pribaviti vodne uslove, u skladu sa članom 114 Zakona o vodama ("Službeni list RCG" br. 27/07, "Službeni list CG" br. 73/10, 32/11, 47/11, 48/11 i 52/16). Pribavljanje vodnih uslova nije potrebno za korišćenje vode koja ne prelazi obim opšte upotrebe vode i u slučaju kada novi ili rekonstruisani stambeni objekat ili manji poslovni i drugi objekat (koji se gradi u skladu sa odgovarajućim prostornim planskim dokumentom) koji se priključuje na Javni vodovod i kanalizaciju, a vodu za potrebe objekta koristi samo za piće i sanitarne potrebe.

19. USLOVI ZA OBJEKTE KOJI MOGU DA UTIČU NA BEZBJEDNOST VAZDUŠNOG SAOBRAĆAJA

U okviru DUP-a ne postoji zona ograničenja prepreka aerodroma. Za privremene ili stalne objekte ili djelove objekta, van zone ograničenja prepreka aerodroma, čija je visina veća od 45m, potrebno je od Agencije za civilno vazduhoplovstvo Crne Gore dobiti saglasnost za izgradnju i postavljanje, kao i uslove za označavanje i održavanje. (Sigurnosni nalog broj 2016/001 rev 00, datum stupanja na snagu 01.08.2016.godine).

20. SAOBRAĆAJNI USLOVI

Uslovi priključenja na kolsku saobraćajnicu prikazani su na izvodu iz DUP-a: karta saobraćaja. Urbanistička parcela mora imati obezbjeđen kolski pristup sa gradske saobraćajnice ili javnog puta. Izuzetno, u starim gradskim jezgrima u kojima ne postoji mogućnost obezbjeđivanja kolskog pristupa, urbanističkoj parceli se može obezbjeđiti samo pješački pristup sa gradske saobraćajnice ili javnog puta (član 51 Zakona o planiranju prostora i izgradnji objekata).

Potreban broj parking mjesta kod nove izgradnje, uključujući dogradnju i nadogradnju, obezbjeđiti u okviru sopstvene parcele, na otvorenim parkinzima (PM) ili kao garažna mjesta (GM) u podzemnim

etažama zgrade, a prema normativu na osnovu tačke 6.3.11. Uslovi za parkiranje i garažiranje vozila. Neophodan parking, odnosno garažni prostor mora da se obezbjedi istovremeno sa izgradnjom objekta. (tekstualni dio DUP-a Poglavlje 6.10.14 strana 94)

Obaveza svakog korisnika i investitora je da u okviru svoje urbanističke parcele ili katastarske parcele stacionira vozila prema normativu 1,1 parking mesto po stanu ili turističkom apartmanu, za ostale namjene prostora u objektu koristiti normative:

Namjena	Potreban broj PM, odnosno-GM
STAN	1,1 PM/stanu
APARTMANI	1,1 PM/apartmanu
HOTELI U GRADU	1 PM/2 ležaja
ADMINISTRATIVNO - POSLOVNE DJELATNOSTI	1 PM/75 m2 bruto površine
UGOSTITELJSKI SADRŽAJI	1 PM/4 stolice
TRGOVINSKI SADRŽAJI	1 PM/75 m2 bruto površine
OSTALI SADRŽAJI	prema analizi planera – projektanta

Neophodan parking, odnosno garažni prostor mora da se obezbjedi istovremeno sa izgradnjom objekta. **Ne dozvoljava se prenamjena garaža** u stambene, turističke i druge namjene (npr. prodavnice, auto – radionice, kancelarije i sl.).

Podzemne garaže mogu zauzimati veću površinu od gabarita objekta u nivou prizemlja. U tom slučaju podzemna građevinska linija garaže (GLG) se određuje na sljedeći način:

- najmanje udaljenje GLG od bočnih granica susjedne urbanističke parcele je 1,5 m, osim kod jednostrano uzidanih i dvostrano uzidanih objekata, kada se GLG poklapa sa bočnim granicama susjedne urbanističke parcele,
- najmanje udaljenje GLG od zadnje granice susjedne urbanističke parcele je 1,5 m,
- GLG prema javnoj saobraćajnici može da se poklapa sa granicom urbanističke parcele, odnosno udaljenje može biti 0,0 m,
- uz ispunjenje prethodnih uslova horizontalni gabarit podzemne etaže namijenjena za garažu **ne smije** biti veći od 60 % površine pripadajuće urbanističke parcele za stambene, objekte, za turističke objekte **ne smije** biti veći od 85 %,
- za stambeno-poslovne objekte komercijalnih i poslovnih djelatnosti (SMN) može biti i 100 % od površine pripadajuće urbanističke parcele.

Pri projektovanju podzemne garaže moraju biti zadovoljeni prije svega protivpožarni uslovi predviđeni odgovarajućim zakonima, pravilnicima i standardima, kao i ostali uslovi u pogledu bezbjednosti.

Krovne površine podzemnih garaža moraju se urediti kao pješačke površine sa značajnim učešćem specijalnog krovnog zelenila. Neophodan parking, odnosno garažni prostor mora se obezbjediti istovremeno sa izgradnjom objekta.

Ne dozvoljava se prenamjena garaža u stambene, turističke i druge namjene (npr. prodavnice, auto – radionice i sl.), kao ni prenamjena prostora za parkiranje. (tekstualni dio DUP-a Poglavlje 6.3.11 strana 78, 79)

21. USLOVI ZA NESMETANO KRETANJE INVALIDNIH LICA

Obezbijediti nesmetani pristup, kretanje, boravak i rad lica smanjene pokretljivosti, shodno Pravilniku o bližim uslovima i načinu prilagođavanja objekata za pristup i kretanje lica smanjene pokretljivosti i lica sa invaliditetom („Službeni list Crne Gore“ br. 43/13 i 44/15).

Na svakih deset jedinica mora se obezbijediti najmanje jedna stambena jedinica za nesmetan pristup, kretanje, boravak i rad lica smanjene pokretljivosti i lica sa invaliditetom. (član 6. Pravilnika).

Obavezna primjena elemenata pristupačnosti, propisana članom 46. Pravilnika, predviđa: za stambene objekte je iz člana 17, 18, 23 i 40, a za stambeno-poslovne iz člana 17,18 i 23 plus dio objekta poslovne namjene mora sadržati elemente pristupačnosti u zavisnosti od namjene poslovnog prostora.

22. USLOVI ZA RACIONALNO KORIŠĆENJE ENERGIJE

Shodno Zakonu o energetskej efikasnosti („Službeni list CG“ broj 29/10) i Pravilniku o minimalnim zahtjevima energetske efikasnosti zgrada („Službeni list CG“ broj 75/15) projektovanjem i izgradnjom objekata treba postići smanjenje gubitaka toplote iz objekata, poboljšanje toplotne izolacije spoljnih elemenata, povećanje toplotne efikasnosti pravilnom orijentacijom objekata i korišćenjem sunčeve energije, korišćenje obnovljivih izvora energije, te povećanje energetske efikasnosti sisteme grejanja.

Sadržaj Elaborata energetske efikasnosti objekta propisan je Pravilnikom o sadržaju elaborata energetske efikasnosti zgrada („Službeni list CG“ broj 47/13).

Analizirati lokaciju, orijentaciju i oblik kuće. Primijeniti visok nivo toplotne izolacije kompletnog spoljnog omotača objekta i izbjegavati toplotne mostove. U cilju racionalnog korišćenja energije treba iskoristiti sve mogućnosti smanjenja korišćenja energije u objektima. Pri izgradnji objekata koristiti savremene termoizolacione materijale, kako bi se smanjila potrošnja toplotne energije.

Iskoristiti toplotne dobitke od sunca i zaštititi se od pretjeranog osunčanja. Koristiti održive sisteme protiv pretjerane insolacije – zasjena škurama, pergolama, zelenilom i slično, kako bi se smanjila potrošnja energije za vještačku klimatizaciju. Drvoredima i gustim zasadima smanjiti uticaj vjetrova i obezbjediti neophodnu zasjenu u letnjim mjesecima. Nisko energetske tehnologije za grijanje i hlađenje se trebaju koristiti gdje god je to moguće. Pri proračunu koeficijenta prolaza toplote objekata uzeti vrijednosti za 30-25% niže od maksimalno dozvoljenih vrijednosti dozvoljenih za ovu klimatsku zonu.

Sunčani kolektori treba da budu skladno oblikovani i ukomponovani na najmanje uočljivim mjestima na objektu. Koristiti održive sisteme protiv prekomjerne insolacije (zasjenu škurama, građevinskim elementima, zelenilom i slično) kako bi se smanjila potrošnja energije za vještačku klimatizaciju. Održivost fotovoltacionih ćelija treba ispitati u svrhu snabdevanja niskonaponskom strujom za rasvjetu naselja, kao i druge mogućnosti, poput punjenja električnih vozila.

U cilju stimulanja izgradnje energetski efikasnih objekata koji koriste solarnu energiju, Opština Budva je, Odlukom o naknadi za komunalno opremanje gradskog zemljišta (Službeni list CG – opštinski propisi, broj 01/15), predvidjela da se naknada umanjuje za 200€ po 1m² ugrađenog solarnog kolektora – panela.

Neposredna blizina mora uslovljava relativno mala godišnja kolebanja temperature vazduha – godišnja temperaturna amplituda iznosi 16,4°C. Ipak ističe se visoka temperatura ljetnjih mjeseci u toku kojih se javlja prosječno 25 dana sa žegom (30°C i više). Za potrebe proračuna koristiti podatke Hidrometeorološkog zavoda o klimatskim i hidrološkim karakteristikama zone u kojoj se nalazi predmetna lokacija.

23. USLOVI ZA ODVOŽENJE ČVRSTOG OTPADA

Mjesta za postavljanje kontejnera za smeće predvideti na urbanističkoj parceli. Nije dozvoljeno postavljanje kontejnera na površinama namijenjenim za parkiranje vozila. Mjesta u objektu ili niše za postavljanje kontejnera za smeće kao i njihov potreban broj predvidjeti u saradnji sa nadležnim komunalnim preduzećem, a imajući u vidu produkciju čvrstog komunalnog otpada. Pri tome voditi računa o porastu broja korisnika prostora tokom ljetnjih mjeseci, pa stoga broj kontejnera i periodiku njihovog pražnjenja prilagoditi količini smeća. Poštujući prethodne uslove mjesta za postavljanje kontejnera za smeće trebaju biti što bliže javnim saobraćajnicama uz minimalnu denivelaciju (bez ivičnjaka) u odnosu na saobraćajnicu, sa padom od 5 % prema saobraćajnici. Niše za postavljanje kontejnera za smeće moguće je sa tri strane vizuelno izolovati zelenilom ili zidanim ogradama čija visina ne može biti veća od 1,50 m

24. MOGUĆNOST FAZNE IZGRADNJE

Za objekat:

Na osnovu Zakona o planiranju prostora i izgradnji objekata i člana 76 kroz izradu idejnog rješenja može se odrediti faznost gradnje (tehničko-tehnološka i funkcionalna cjelina) objekata. Dozvoljena je fazna izgradnja, tako da konačno izgrađeni objekat ne prelazi maksimalne propisane površine pod objektom i spratnost, a ove vrijednosti mogu biti i manje.

Za urbanističku parcelu ili više urbanističkih parcela:

Na osnovu UT uslova, kod urbanističkih parcela na kojima je planom predviđena izgradnja više objekata, potrebno je uraditi revidovano idejno rješenje kompletne urbanističke parcele ili više susjednih urbanističkih parcela (čl. 76 važećeg Zakona), Idejnim rješenjem se utvrđuje generalna koncepcija za izgradnju objekata, a naročito: uklapanje objekta u prostor, položaj objekta u okviru lokacije i prema susjednim objektima.

Za građenje na dijelu urbanističke parcele:

Članom 237 važećeg zakona je predviđeno da se do donošenja Plana generalne regulacije Crne Gore može graditi na dijelu urbanističke parcele, ako nedostajući dio urbanističke parcele ne utiče na funkcionalnost i pristup objektu i uz uslov da se urbanistički parametri za cijelu urbanističku parcelu umanje za nedostajući dio.

Kroz izradu idejnog rješenja provjeriti, da li predmetna izgradnja na dijelu urbanističke parcele, na bilo koji način ugrožava valorizaciju preostalog dijela urbanističke parcele.

25. LOKACIJA u odnosu na PPPNOP

Planom višeg reda, PPPNOP Poglavlje 36.Pravila za sprovođenje plana tačka 3. i 8. (strana 297) istovremeno je propisano:

- **3. Područje opština se uređuje prema važećoj planskoj dokumentaciji nižeg reda do donošenja Plana generalne regulacije, ali na način da se poštuju odredbe i smjernice ovog Plana u smislu poštovanja koridora infrastrukture i mjera zaštite zaštićenih prirodnih i kulturnih dobara."**
- **8. Važeća planska dokumentacija nižeg reda, a koja nije u skladu sa pravilima ovog Plana, primjenjivaće se do izrade Plana generalne regulacije, a daje se mogućnost i njene izmjene i dopune, odnosno stavljanja van snage i izrade novog plana, prema Odluci nadležnog organa.**

Preklapanjem geodetske podloge sa Infrastrukturnim koridorima - saobraćaj, iz obuhvata PPPNOP, konstatovano je sledeće: djelovi kp 1308/5, 1308/10, 1308/11 se nalaze u trasi koridora saobraćajnice (opštinski put) u obuhvatu PPPNOP.

„Širina zaštitnog pojasa u kome se ne mogu graditi stambene, poslovne, pomoćne i slične zgrade, kopati rezervoari, septičke jame i sl., niti podizati električni dalekovodi iznosi: pored autoputeva 40 metara, pored magistralnih puteva 25 metara, pored regionalnih puteva 15 metara, a pored opštinskih puteva 10 metara, računajući od spoljne ivice putnog pojasa.“ (Poglavlje Uslovi uređenja i izgradnje objekata drumskog saobraćaja, strana 125)

Navedene širine koridora su preuzete iz člana 70 stav 3 Zakona o putevima („Službeni list RCG" broj 42/04 i „Službeni list CG" broj 21/09, 54/09, 40/10, 73/10, 36/11, 40/11 i 92/17). Međutim, u stavu 8 istog člana Zakona o putevima navedeno je da se odredbe iz stava 1 do 7 ne odnose na dio javnog puta koji prolazi kroz naseljeno mesto, ako je izgrađen kao gradska ulica ili ako je detaljnim planom predviđeno da se izgradi kao gradska ulica (ove djelove javnog puta uređuje jedinica lokalne samouprave u skladu sa svojim propisima – stav 9 člana 70).

Preklapanjem geodetske podloge sa ostalim infrastrukturnim koridorima – hidrotehnička, elektroenergetska i elektronska komunikaciona mreža, zaštićenim prirodnim i kulturnim dobrima iz obuhvata PPPNOP, konstatovano je da se predmetna kat. parcela ne nalazi u trasama ovih koridora infrastrukture ni u zaštićenim zonama u obuhvatu PPPNOP.

26. NAPOMENA

Tekstualni i grafički dio predmetnih planova, kojim su propisani način izgradnje objekata, uslovi za priključenje na infrastrukturu i uslovi za uređenje urbanističke parcele, sastavni su dio urbanističko-tehničkih uslova i dostupni su na sajtu www.planovidozvole.mrt.gov.me/LAMP/PlanningDocument?m=BD i www.budva.me

Investitor može graditi objekat na osnovu prijave, kod nadležne Urbanističko-građevinske inspekcije i sledeće dokumentacije propisane članom 91 važećeg zakona:

- Saglasnost glavnog gradskog arhitekta na idejno rješenje
- Ovjerenog glavnog projekta
- Izvještaja o pozitivnoj reviziji glavnog projekta
- Dokaza o osiguranju od odgovornosti projektanta koji je izradio odnosno revidenta koji je revidovao glavni projekat u skladu sa Zakonom o planiranju prostora i izgradnji objekata i Uredbi o minimalnoj sumi osiguranja od profesionalne odgovornosti u oblasti izgradnje objekata (Sl. list CG broj 68/17)
- Ugovora o angažovanju izvođača radova
- Ugovora o angažovanju stručnog nadzora
- Dokaza o pravu svojine na zemljištu, odnosno drugom pravu na građenje na zemljištu ili dokaz o pravu svojine na objektu, odnosno drugom pravu na građenje, ako se radi o rekonstrukciji objekta

Sadržaj idejnog rješenja definisan je Stručnim uputsvom Ministarstava održivog razvoja i turizma, broj 101-26/99 od 14.03.2018.godine. Način podnošenja zahtjeva glavnom državnom arhitekti, za davanje saglasnosti na idejno rješenje preciziran je Obavještenjem MORT-a od 21.12.2017.godine.

Idejno odnosno glavni projekat, mora biti urađen u skladu sa članom 7 Pravilnika o načinu izrade i sadržini tehničke dokumentacije ("Službeni list CG" broj 44/18) u elektronskoj formi plus 1 primjerak u analognoj formi za potrebe izvođenja radova na gradilištu.

Shodno Članu 74, stav 5 i 8 Zakona o planiranju prostora i izgradnji objekata ("Službeni list CG" broj 64/17, 44/18 i 63/18), u slučaju da organ za izdavanje posebnih tehničkih uslova / vodnih uslova / konzervatorskih uslova ne odgovori na službeni zahtjev ovog Sekretarijata u roku od 15 dana od dana prijema zahtjeva, smatraće se da je saglasan sa urbanističko-tehničkim uslovima utvrđenim na osnovu planskog dokumenta.

27. PRILOZI

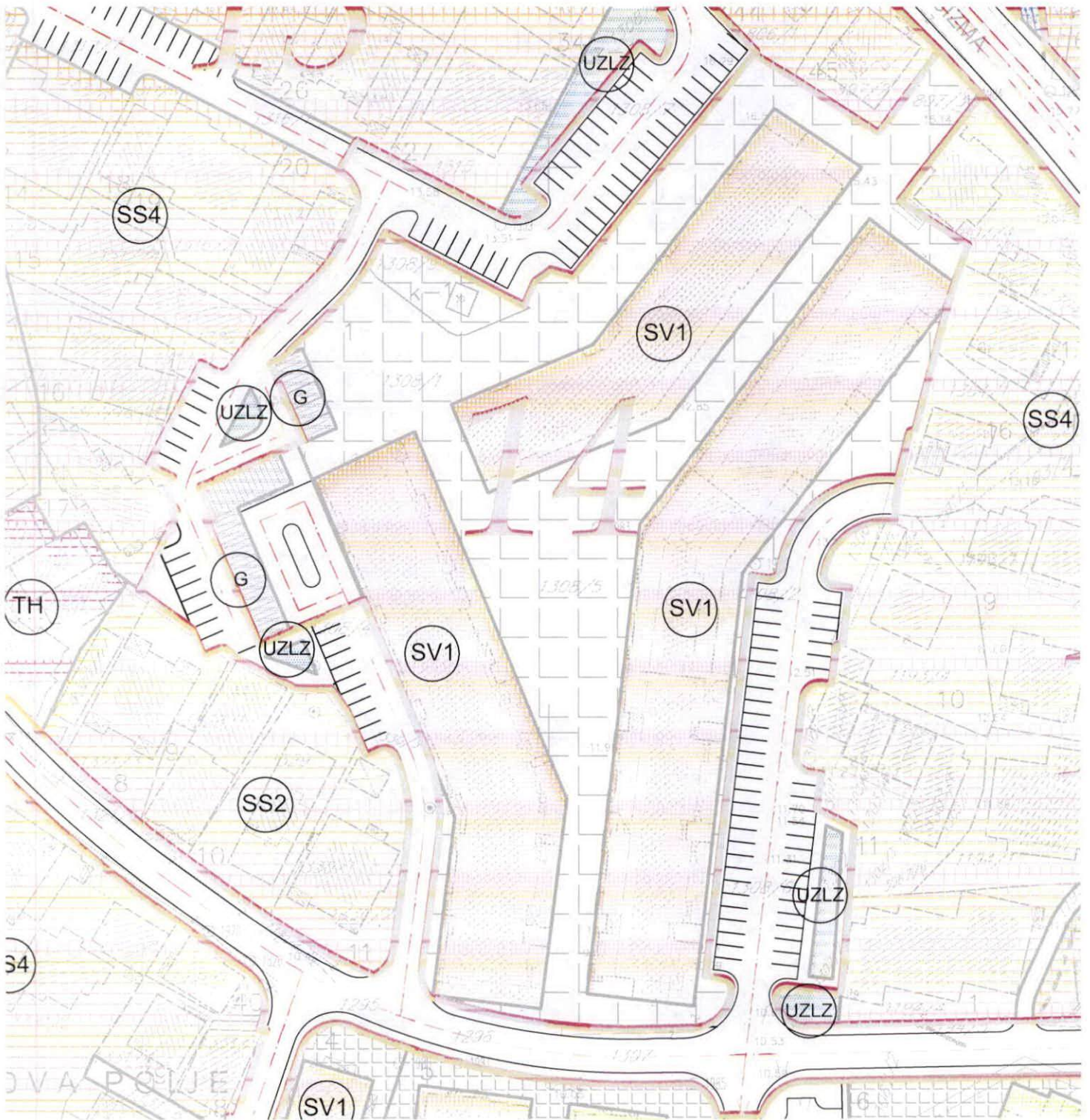
Kopije grafičkog i tekstualnog dijela predmetnog plana,
List nepokretnosti, Kopija katastarskog plana,
Građevinska i upotreban dozvola,
Tehnički uslovi DOO Vodovod i Kanalizacija Budva

Samostalna savjetnica II za urbanizam
Maja Tišma dipl.inž.



Dostavljeno: Podnosiocu zahtjeva, urbanističko-građevinskoj inspekciji i a/a

IZVOD IZ DUP-a PODKOŠLJUN, karta 09a: Planirano stanje - namjena površina
Službeni list CG – opštinski propisi broj 26/08






Samostalna savjetnica II za urbanizam
arch.Maja Tišma dipl.inž



Budva, 17.12.2021. godine

LEGENDA:



GRANICE

-  granica plana
-  granica bloka
-  granica namjene


POVRŠINE ZA STANOVANJE PRETEŽNO STAMBENA NAMJENA

-  stanovanje manje gustine (jednoporodično stanovanje)
-  stanovanje manje gustine (višeporodično stanovanje u gradskim vilama)
-  stanovanje manje gustine u zoni rekonstrukcije i obnove (višeporodično stanovanje-niski objekti)
-  stanovanje srednje gustine (niski i srednje visoki objekti)
-  stanovanje srednje gustine (srednje visoki ili objekti veće visine ili visoki objekti)
-  stanovanje srednje gustine u zoni rekonstrukcije i obnove (srednje visoki objekti)
-  stanovanje srednje gustine u zoni rekonstrukcije i obnove (objekti veće visine)
-  stanovanje veće gustine (objekti veće visine i visoki objekti)
-  stanovanje velike gustine (visoki objekti)

POVRŠINE ZA RAD PRETEŽNO POVRŠINE ZA RAD

-  socijalna zaštita - predškolska ustanova
-  obrazovanje - osnovna škola


POVRŠINE ZA VJERSKE OBJEKTE I KOMPLEKSE

-  kompleks manastira Podostrog
-  vjerski objekat - crkva

POVRŠINE ZA TURIZAM PRETEŽNO TURISTIČKA NAMJENA

-  površine za hotele i apart hotele



POVRŠINE ZA MJEŠOVITE NAMJENE

-  mješovita namjena (zona visokih objekata)
-  mješovita namjena (zona srednje visokih objekata)



POVRŠINE ZA URBANO ZELENILO

-  gradske šume
-  uređene slobodne površine
-  linearno zelenilo
-  površine za sport i rekreaciju u okviru zelenila
-  maslinjaci

ZASTIĆENA PODRUČJA KULTURNOISTORIJSKA BAŠTINA

-  područje spomenika kulture
-  zona pod zaštitom



POVRŠINE ZA KOMUNALNU INFRASTRUKTURU

-  groblje
-  komunalni servisi - vodovod, elektrodistribucija

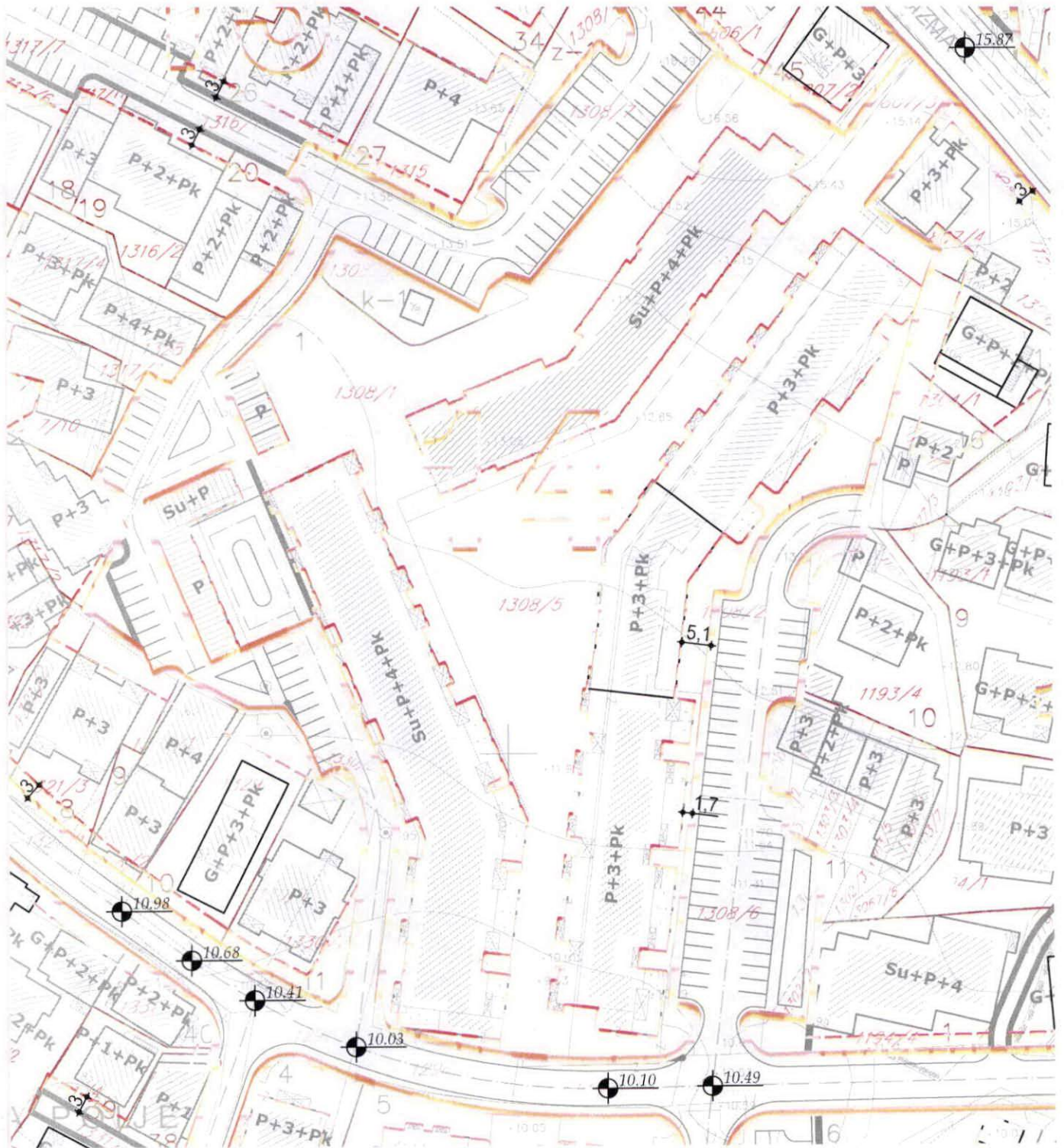
POVRŠINE ZA SAOBRAĆAJNU INFRASTRUKTURU

-  garaža
-  kolske površine
-  pješačke površine
-  parking

VODNE POVRŠINE

-  regulisani vodotokovi
-  neregulirani vodotokovi

IZVOD IZ DUP-a PODKOŠLJUN,karta10a: Planirano stanje - regulacija i nivelacija
Službeni list CG – opštinski propisi broj 26/08



Samostalna savjetnica II za urbanizam
arch.Maja Tišma dipl.inž.



Budva, 17.12.2021. godine

LEGENDA:



granica plana



regulaciona linija



građevinska linija



podzemna građevinska linija



granica bloka



granica urbanističke parcele



granica katastarske parcele

1-111

broj urbanističke parcele u okviru bloka

111/11

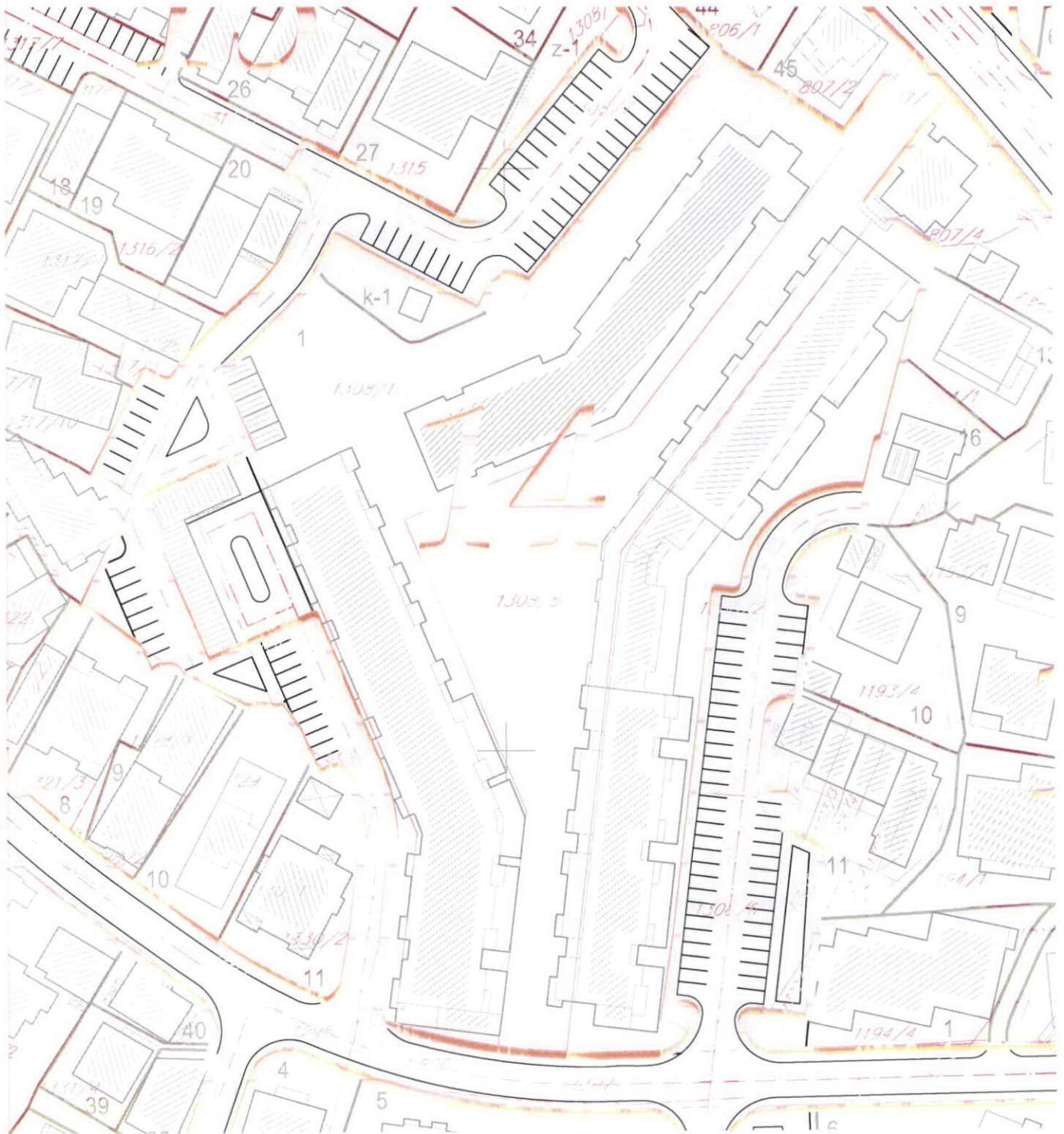
broj katastarske parcele

11
U U

broj bloka



IZVOD IZ DUP-a PODKOŠLJUN, karta 11a - Planirana parcelacija i preparcelacija
Službeni list CG – opštinski propisi broj 26/08



Samostalna savjetnica II za urbanizam
arch. Maja Tišma dipl.inž.



Budva, 17.12.2021. godine

LEGENDA:



granica plana



granica bloka



granica urbanističke parcele



granica katastarske parcele

1-111

broj urbanističke parcele u okviru bloka

111/11

broj katastarske parcele

11

broj bloka

IZVOD IZ DUP-a PODKOŠLJUN, karta 12a: Planirano stanje-Saobraćaj-regulacioni plan
Službeni list CG – opštinski propisi broj 26/08



Samostalna savjetnica II za urbanizam
arch. Maja Tišma dipl. inž.



Budva, 17.12.2021. godine

LEGENDA:

 granica plana

 gradska magistrala

 gradska saobraćajnica

 sabirna ulica

 stambeno-pristupna ulica

 kolsko pješačka ulica

IZVOD IZ DUP-a PODKOŠLJUN, karta 15a: Planirano stanje - Površine pod zelenilom i slobodne površine
Službeni list CG – opštinski propisi broj 26/08






Samostalna savjetnica II za urbanizam
arh.Maja Tišma dipl.inž.








Budva, 17.12.2021. godine

LEGENDA:









GRANICE



-  granica plana
-  granica bloka
-  zona pod zaštitom

POVRŠINE POD ZELENILOM JAVNOG KORIŠĆENJA

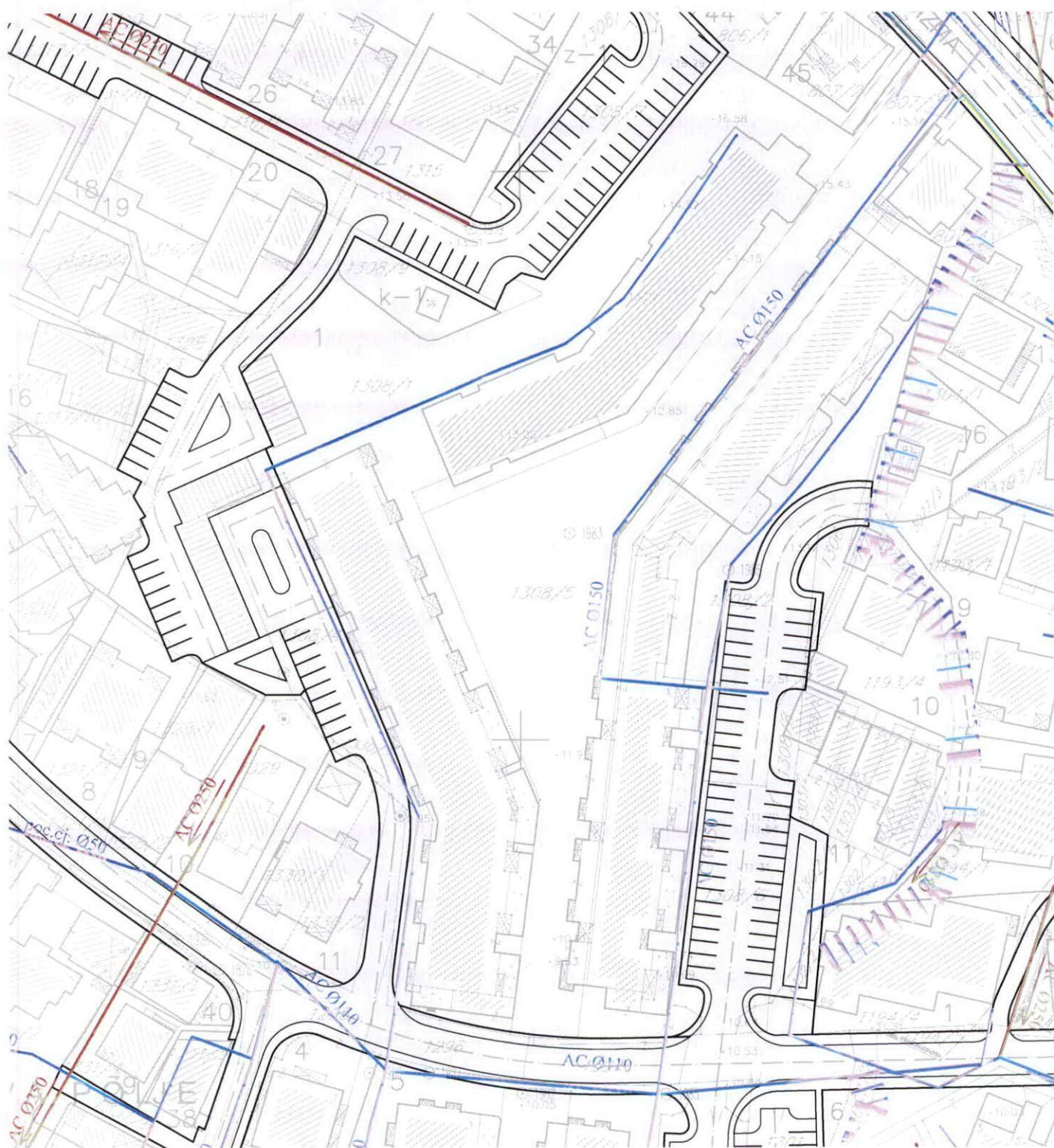
-  gradske šume
-  uređene slobodne površine
-  linearno zelenilo
-  uređene površine pod zelenilom i slobodne površine uz grupacije objekata višestambenog stanovanja
-  površine za sport i rekreaciju u okviru zelenila

POVRŠINE POD ZELENILOM OGRANIČENOG KORIŠĆENJA

-  uređene površine pod zelenilom i slobodne površine na parcelama jednoporodičnog, višeporodičnog i višestambenog stanovanja i stanovanja sa poslovnim i komercijalnim djelatnostima
-  površine pod zelenilom na parcelama turističke namjene
-  površine pod zelenilom u okviru škole
-  površine pod zelenilom u okviru predškolske ustanove
-  površine pod zelenilom u kompleksu sabornog hrama
-  površine pod zelenilom na grobljima
-  maslinjaci
-  površine pod zelenilom na parcelama komunalne djelatnosti

-  vodno zemljište
-  regulacija korita vodotoka

IZVOD IZ DUP-a PODKOŠLJUN, karta 17a: Planirano stanje - hidrotehička infrastruktura
Službeni list CG – opštinski propisi broj 26/08



Samostalna savjetnica II za urbanizam
arh.Maja Tišma dipl.inž.

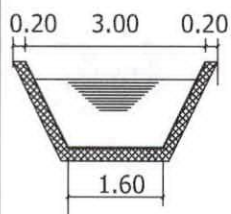


Budva, 17.12.2021. godine

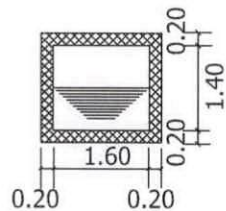
LEGENDA:

	granica plana
	regionalni vodovod
	postojeći vodovod
	novi vodovod
	fekalna kanalizacija
	atmosferska kanalizacija
	regulisana rijeka
	regulisani potok - otvoreno korito
	regulisani potok - djelimično zatvoreno korito
	planirana crpna stanica
	požarni hidrant

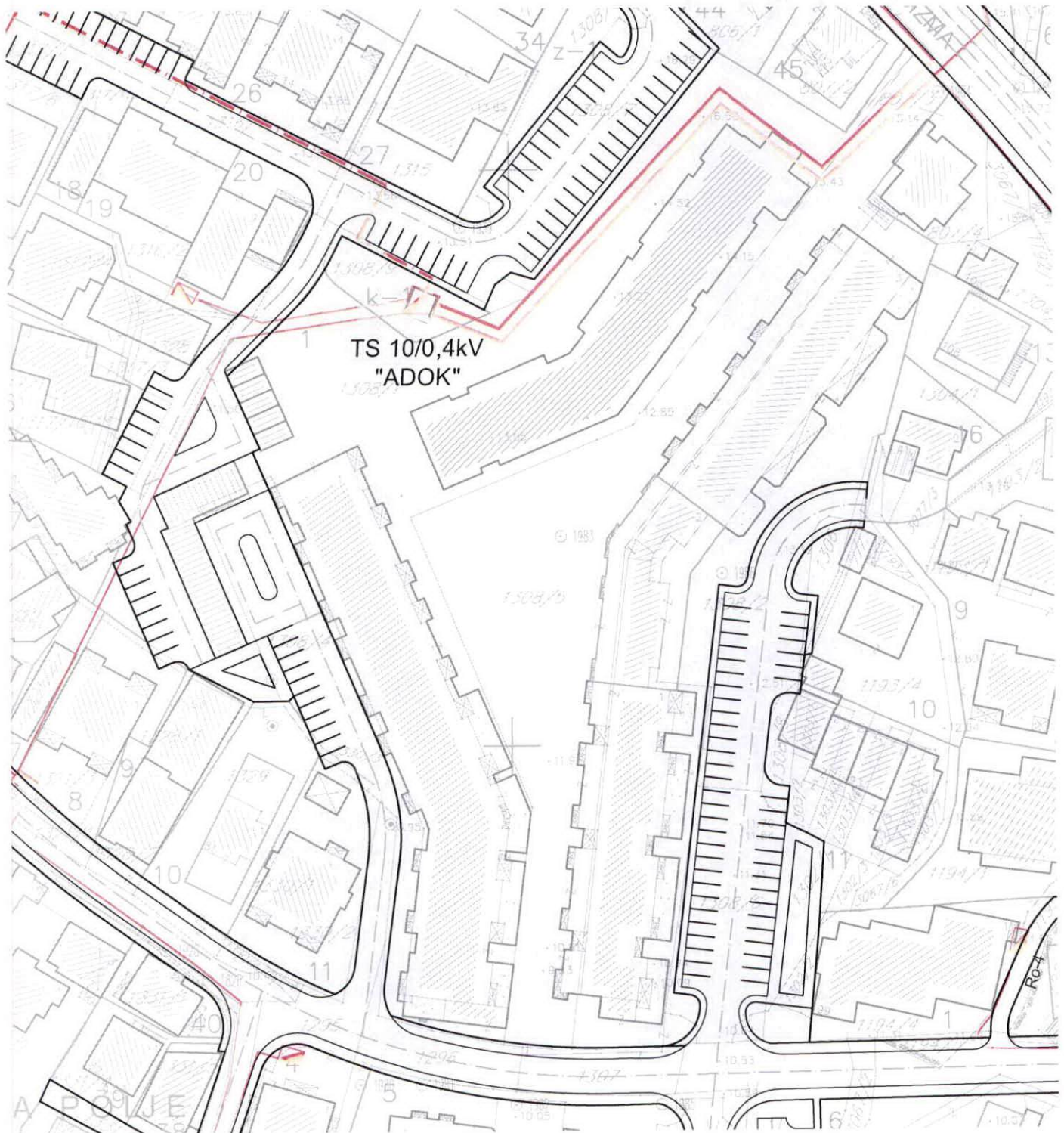
OTVORENO REGULISANO KORITO
POTOKA PODKOŠLJUN



ZARVORENO REGULISANO KORITO
POTOKA PODKOŠLJUN



IZVOD IZ DUP-a PODKOŠLJUN, karta 19a: Planirano stanje - elektroenergetska mreža
Službeni list CG – opštinski propisi broj 26/08



Samostalna savjetnica II za urbanizam
arh.Maja Tišma dipl.inž.



Budva, 17.12.2021. godine


LEGENDA:

 granica plana

POSTOJEĆE

 TS 10/0.4 kV


 slobodnostojeći KRO

 35kV dalekovod (vazдушna mreža)- UKIDA SE

 35kV (6x) dalekovod (kablovska mreža)

 35kV (3x) dalekovod (kablovska mreža)

 10kV dalekovod (kablovska mreža)

 0.4kV vod (kablovska mreža)

 0.4kV vod (vazdušni)

PLANIRANO

 TS 10/0.4 kV

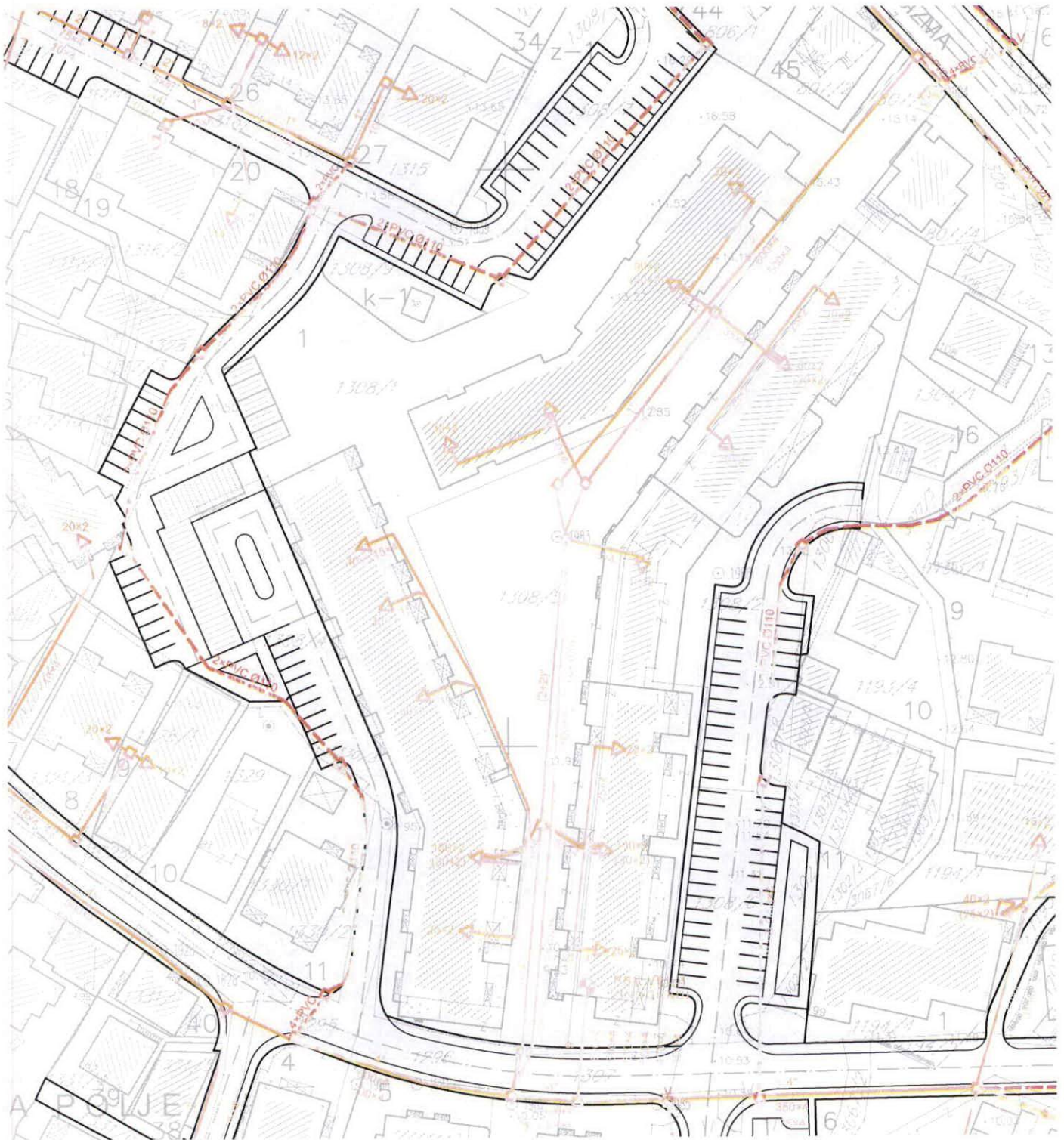
 10kV dalekovod (kablovska mreža)

 35kV dalekovod (kablovska mreža)

NAPOMENA:

Sve trafo stanice sa oznakom "MK (broj)" su 2x 630 kVA

IZVOD IZ DUP-a PODKOŠLJUN, karta 21a: Planirano stanje - telekomunikacije
Službeni list CG – opštinski propisi broj 26/08



Samostalna savjetnica II za urbanizam
arh.Maja Tišma dipl.inž.






Budva, 17.12.2021. godine




LEGENDA:

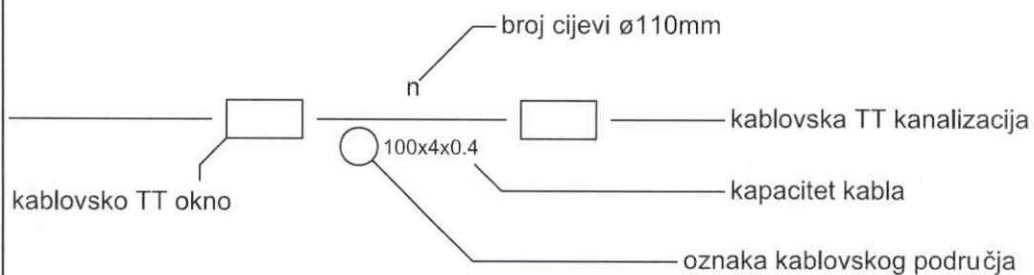
 granica plana

POSTOJEĆE

-  spoljašnji kablovski izvod
-  unutrašnji kablovski izvod
-  komunikaciono čvorište
(izdvojeni komunikacioni stepen)

PLANIRANO

-  spoljašnji kablovski izvod
-  unutrašnji kablovski izvod
-  komunikaciono čvorište
(izdvojeni komunikacioni stepen)



IZVOD IZ DUP-a PODKOŠLJUN, tekstualni dio
Službeni list CG – opštinski propisi broj 26/08

DUP Podkošljun - URBANISTIČKI POKAZATELJI
BLOK 14

DUP Podkošljun - URBANISTIČKI POKAZATELJI
BLOK 14

POSTOJEĆE							
Blok	Broj urbanističke parcele	Površina urbanističke parcele (m ²)	POVRŠINA POD OBJEKTIMA (m ²)	UKUPNA BRGP SVIH OBJEKATA (m ²)	SPRATNOST	Indeks zauzetosti	Indeks izgrađenosti
14	1	12043	5819	33701	P,Su+P,P+1,2xSu+P+3+Pk,2xP+4+Pk	0,48	2,80
14	K-1	233	21	21	P	0,09	0,09

BLOK 14
UKUPNO: 12276 5840 33722 0,48 2,75

PLANIRANO																							
ŠIFRA PRETEŽNE NAMJENE	MAKSIMALNA POVRŠINA POD OBJEKTIMA (m ²)	MAKSIMALNA UKUPNA BRGP SVIH OBJEKATA (m ²)	MAKSIMALNA DOZVOLJENA SPRATNOST	Indeks zauzetosti	Indeks izgrađenosti	Status postojećih objekata 0 - ruši se, 1 - zadržava se)	Dozvoljene vrste gradnja 00 - bez gradnja, ZG - planiran nov objekat, DOG - dogradnja, NDG - nadgradnja)	MINIMALNO BRGP stanovanja (apartmana) (m ²)	MAKSIMALNO BRGP komercijalnih i poslovnih djelatnosti (m ²)	BRGP turizam (hoteli i rent-a-wille) (m ²)	BRGP radne djelatnosti - obrazovanje (m ²)	BRGP radne djelatnosti - socijalna zaštita (m ²)	BRGP manastirski kompleks (m ²)	BRGP vjerski objekti - crkva (m ²)	BRGP komunalni servisi (m ²)	BRGP groblja (m ²)	Površine pod zelenilom (m ²)	Broj stanova (apartmana)	Broj hotelskih ležaja	Broj stanovnika	Neizgrađ. površina parcele (m ²)	Površina pod zelenilom po stanovniku (m ² /stanovn)	NETO gustina stanovanja (st/ha)
SV1	5819	33701	P,Su+P,3xSu+P+3+Pk,2xP+4+Pk	0,48	2,80	1	00	27882	5819								1867	253		887	6224	2,1	737
	21	21	P	0,09	0,09	1	00								21						212		

BLOK 14
UKUPNO: 12276 5840 33722 0,48 2,75 27882 5819 0 0 0 0 0 21 0 1867 253 0 887 6436 2,1 723

Samostalna savjetnica II za urbanizam
arh.Maja Tišma dipl.inž.



Budva, 17.12.2021. godine

Preklop dostupnog digitalnog katastra za KO Reževići I sa kartom br. 19. Plan saobraćajne infrastrukture, iz obuhvata PPPNOP (Službeni list CG, 56/18)







LEGENDA

ELEMENTI TRANSPORTNOG SISTEMA

	autoput
	autoput - alternativna trasa
	"brza saobraćajnica"
	"brza saobraćajnica" - alternativna trasa
	magistralni put
	regionalni put
	opštinski put
	staze
	eurovelo 8
	željeznička pruga
	denivelisana raskrsnica
	aerodrom
	letjelište
	drop zona
	stalni granični prelaz
	granični pomorski prelaz
	autobuska stanica
	željeznička stanica
	željezničko stajalište
	međunarodna luka
	lokalna luka
	marina
	sidrište
	kruzer terminal
	terminal integralnog transporta
	trajekt
	pristan

CENTRI NASELJA

	centar posebnog značaja
	centar regionalnog značaja
	značajan lokalni centar
	lokalni centar

Upotrebna
objekat 4

Republika Crna Gora
MINISTARSTVO UREĐENJA PROSTORA
Broj: 0605-708/3-97
Podgorica, 09.06.1998. godine

Ministarstvo uređenja prostora iz Podgorice na osnovu člana 192. ZUP-a i Zapisnika o tehničkom pregledu od 08.06.1998. godine za stambeno - poslovni objekat, urbanističke oznake br. 4 izgrađen po DUP-u "Podkošljun" u Budvi, donosi

R J E S E N J E

1. Odobrava se Mješovitom preduzeću "ADOC" iz Beograda, Francuska 27. upotreba stambeno - poslovne zgrade urbanističke oznake br. 4 izgrađena po DUP-u "Podkošljun" u Budvi;
2. Sastavni dio ovog rješenja je Zapisnik o tehničkom pregledu od 08.06.1998. godine, pa je investitor obavezan u svemu pridržavati se Zapisnika o tehničkom pregledu.

O b r a z l o ž e n j e

Na zahtjev investitora mješovitog društva "ADOC" iz Beograda, obrazovana je komisija za tehnički pregled novoizgrađenih stambeno - poslovnih zgrada koje se grade po DUP-u "Podkošljun" u Budvi. Komisija za tehnički pregled je izvršila tehnički pregled novoizgrađene stambeno - poslovne zgrade br. 4 i sačinila Zapisnik od 8.06.1998. godine u kojem je predložila da se izda odobrenje za upotrebu, s time što je investitor i izvođač radova obavezan u svemu postupati po Zapisniku o tehničkom pregledu.

Na osnovu izloženog, a shodno čl. 64 Zakona o izgradnji i finansiranju investicionih objekata ("Sl.list RCG", br. 29/90), odlučeno je kao u dispozitivu.

Administrativna taksa je plaćena shodno odredbama Zakona o administrativnim taksama o čemu je priložena odgovarajuća potvrda.

Ovo rješenje je konačno u upravnom postupku i protiv njega žalba nije dopuštena već se može pokrenuti upravni spor kod Vrhovnog suda Crne Gore u roku od 30 dana od dana prijema ovog rješenja.

PRILOG: Zapisnik o tehničkom pregledu od 08.06.1998. godine

DOSTAVLJENO:

- "ADOC", Francuska 27; *BEČKAD*;
- Opština Budva;
- Glavni republički građ.inspektor
- a/a.



POMOĆNIK MINISTRA

Đanović Drago



UPRAVA ZA KATASTAR
I DRŽAVNU IMOVINU

CRNA GORA

PODRUČNA JEDINICA
BUDVA

Broj: 104-919-17721/2021
Datum: 19.11.2021.
KO: BUDVA

Na osnovu člana 173 Zakona o državnom premjeru i katastru nepokretnosti ("Sl. list RCG" br. 29/07, "Sl. list CG" br. 73/10, 032/11, 040/11, 043/15, 037/17 i 17/18), postupajući po zahtjevu OPŠTINA BUDVA SEKRETARIJAT ZA URBANIZAM I ODRŽIVI RAZVOJ, , za potrebe UTU izdaje se

LIST NEPOKRETNOSTI 4150 - IZVOD

Podaci o parcelama									
Broj	Podbroj	Broj zgrade	Plan Skica	Datum upisa	Potes ili ulica i kućni broj	Način korišćenja Osnov sticanja	Bon. klasa	Površina m ²	Prihod
1308	16		9 9	10/11/2021	REMICI	Livada 2. klase SUDSKO PORAVNANJE		588	2.82
Ukupno								588	2.82

Podaci o vlasniku ili nosiocu			
Matični broj - ID broj	Naziv nosioca prava - adresa i mjesto	Prava	Obim prava
0000002860104 0	BUDVA STEEL DOO LASTVA Budva 0	Korišćenje	1/1

Ne postoje tereti i ograničenja.

Naplata takse je oslobođena na osnovu člana 17 Zakona o administrativnim taksama ("Sl. list CG, br. 18/19). Naplata naknade oslobođena je na osnovu člana 174 Zakona o državnom premjeru i katastru nepokretnosti ("Sl. list RCG" br. 29/07, "Sl. list CG" br. 73/10, 032/11, 040/11, 043/15, 037/17 i 17/18).



Ovlašćeno lice: *[Signature]*

SONJA TOMAŠEVIĆ



UPRAVA ZA KATASTAR
I DRŽAVNU IMOVINU

CRNA GORA

PODRUČNA JEDINICA
BUDVA

Broj: 104-919-17722/2021

Datum: 19.11.2021.

KO: BUDVA

Na osnovu člana 173 Zakona o državnom premjeru i katastru nepokretnosti ("Sl. list RCG" br. 29/07, "Sl. list CG" br. 73/10, 032/11, 040/11, 043/15, 037/17 i 17/18), postupajući po zahtjevu OPŠTINA BUDVA SEKRETARIJAT ZA URBANIZAM I ODRŽIVI RAZVOJ, , za potrebe UTU izdaje se

LIST NEPOKRETNOSTI 2554 - IZVOD

Podaci o parcelama									
Broj	Podbroj	Broj zgrade	Plan Skica	Datum upisa	Potes ili ulica i kućni broj	Način korišćenja Osnov sticanja	Bon. klasa	Površina m ²	Prihod
1308	2		9 58/21	10/11/2021	REMICI	Livada 2. klase SUDSKO PORAVNANJE		458	2.20
1308	2	1	9 9		REMICI	Porodična stambena zgrada		790	0.00
1308	2	2	9 9		REMICI	Stambene zgrade		245	0.00
1308	2	3	9 9		REMICI	Stambene zgrade		766	0.00
Ukupno								2259	2.20

Podaci o vlasniku ili nosiocu			
Matični broj - ID broj	Naziv nosioca prava - adresa i mjesto	Prava	Obim prava
0000007530196	DD ADOC BEOGRAD BEOGRAD BEOGRAD Beograd	Korišćenje	1/1

Podaci o objektima i posebnim djelovima						
Broj	Podbroj	Broj zgrade	Način korišćenja Osnov sticanja Sobnost	PD Godina izgradnje	Spratnost/ Sprat Površina	Prava Vlasnik ili nosilac prava Adresa, Mjesto
1308	2	1	Porodična stambena zgrada GRAĐENJE	997	P3 790	Svojina DD ADOC BEOGRAD BEOGRAD BEOGRAD Beograd 1/1 0000007530196
1308	2	2	Stambene zgrade VIŠE OSNOVA	997	PI 245	Svojina BUDVA STEEL DOO LASTVA Budva 0 1/1 0000002860104 0
1308	2	3	Stambene zgrade GRAĐENJE	997	P4 766	Svojina DD ADOC BEOGRAD BEOGRAD BEOGRAD Beograd 1/1 0000007530196

Ne postoje tereti i ograničenja.

Naplata takse je oslobođena na osnovu člana 17 Zakona o administrativnim taksama ("Sl.list CG, br. 18/19). Naplata naknade oslobođena je na osnovu člana 174 Zakona o državnom premjeru i katastru nepokretnosti ("Sl. list RCG" br. 29/07, "Sl. list CG" br. 73/10, 032/11, 040/11, 043/15, 037/17 i 17/18).



Ovlašćeno lice: ⁴

Sonja Tomašević

SONJA TOMAŠEVIĆ

Gradska
objekat 4

Republika Crna Gora
MINISTARSTVO UREDJENJA PROSTORA

Broj 0605-1784/1-95
Podgorica, 18.12.1995.godine

Ministarstvo uredjenja prostora, rjesavajući po zahtjevu Mjesovitog društva "ADOC" - eksport-import iz Beograda, broj 895/95 od 12.12.1995.god., kojim se traži odobrenje za gradjenje stambeno poslovnih objekata u okviru DUP-a "Podkosljun" u Budvi, oznaceni brojevima 1, 4 i 5, na osnovu clana 202. ZUP-a donosi

R J E S E N J E

1. Odobrava se Mjesovitom društvu "ADOC", eksport-import iz Beograda izgradnja stambeno poslovnih objekata, urbanisticke oznake 1/III, 4 i 5 po DUP-u "Podkosljun" - Budva.

2. Stambeno poslovni objekti (tacka 1. ovog rjesenja), izgraditi ce se na osnovu tehnicke dokumentacije (glavnih projekata), koju su izradile ovlascene organizacije :

- DP "Agroinzenjering" iz Beograda,
- Projektni biro u okviru MD "ADOC" iz Beograda i
- Preduzece "ARHIGRAM" iz Beograda, a na koje je investitor od ovog Ministarstva pribavio urbanistku saglasnost rjesenjem br.04-1713/1, od 07.12.1995. godine.

3. Regulacione linije i visinske kote za objekte ce odrediti nadlezna geodetska uprava u saradnji sa investitorom i izvodjcem radova.

4. Ovo rjesenje prestaje da vazi, ako se izvodjenju radova na stambeno poslovnim objektima ne pristupi u roku od godinu dana racunajuci od dana izdavanja ovog rjesenja.

O b r a z l o z e n j e

Mjesovito društvo "ADOC" eksport-import iz Beograda, dospisom br.895/95 od 12.12.1995.godine, zatražilo je od ovog Ministarstva odobrenje za izvodjenje radova na izgradnji stambeno poslovnih objekata urbanisticke oznake 1/III (I faza), 4 i 5, po DUP-u "Podkosljun" u Budvi.

Uz zahtjev je priložena investiciono tehnicka i druga propisima predvidjena dokumentacija.

Ministarstvo uređenja prostora, rješavajući po prednjem zahtjevu je utvrdilo : da je za predmetne objekte investitor od ovog Ministarstva pribavio rješenje o lokaciji sa urbanističko tehničkim uslovima, br.04-1213/1 od 06.10.1995. godine, da su za objekte izradjeni glavni projekti od ovlasćenih projektnih biroa, koje je investitor revidovao i na iste dao investitorsku saglasnost, da je na glavne projekte pribavljena urbanistička saglasnost, citirana u tacki 2. ovog rješenja, u kojoj su pobrojane sve saglasnosti i potvrde neophodne za izdavanje odobrenja za gradjenje i priložene su uz tehnicku dokumentaciju.

Na osnovu prednjeg, a shodno clanu 50. i 57. Zakona o planiranju i uređenju prostora, odnosno clanu 25. i 27. Zakona o izgradnji i finansiranju investicionih objekata, odluceno je kao u dispozitivu rješenja.

Administrativna taksa je placena, shodno Zakonu o administrativnim taksama u iznosu od 16.000 dinara o cemu je priložena odgovarajuća potvrda.

Ovo rješenje je konacno u upravnom postupku i protiv njega žalba nije dopustena, vec se može pokrenuti upravni spor pred Vrhovnim sudom RCG u roku od 30 dana od dana prijema ovog rješenja.

Napomena : Prije tehnickog pregleda investitor je obavezan objekte prikljuciti na kablovsku televiziju iz uslova RTV Crne Gore.

Dostavljeno :

- Mjesovito drustvo "ADOC" eksport-import - Beograd;
- Gl.gradjev.inspektor;
- a/a.



ПОМОЦНИК МИНИСТРА

Banovic Brago