



CRNA GORA
OPŠTINA BUDVA

Sekretarijat za urbanizam i održivi razvoj

Trg Sunca br. 3, 85310 Budva, Crna Gora, tel: +382 33 451 287, e-mail: urbanizam.bd@budva.me

Broj:06-332/21-997/3
Budva, 08.12.2021. godine

Sekretarijat za urbanizam i održivi razvoj opštine Budva, rješavajući po zahtjevu Sekretarijata za investicije iz Budve na osnovu člana 74 Zakona o planiranju prostora i izgradnji objekata ("Službeni list CG", br. 64/17, 44/18, 63/18, 11/19, 82/20 i 116/20), člana 1 Uredbe o povjeravanju dijela poslova Ministarstva održivog razvoja i turizma jedinicama lokalne samouprave ("Službeni list CG" br. 87/18, 28/19 i 75/19), Pravilnika o obrascu za izdavanje urbanističko tehničkih uslova ("Službeni list CG" br. 70/17), i LSL Tudorovići ("Službeni list CG-opštinski propisi" br. 11/09), evidentiranog u elektronskom Centralnom registru planske dokumentacije, izdaje:

URBANISTIČKO-TEHNIČKE USLOVE
za izradu tehničke dokumentacije za
izgradnju saobraćajnice „4“ sa pratećim instalacijama

1. URBANISTIČKA PARCELA

Trasu saobraćajnice „4“ čine djelovi katastarskih parcela 2319, 2348, 23492350, 2351, 2353, 2345, 2452/8, 2465/3, 2467/3, 2467/4, 2468/2, 2470/3 i 2492 KO Tudorovići.

Tačni podaci o trasi saobraćajnice biće utvrđeni Elaboratom eksproprijacije, urađenom na osnovu glavnog projekta. Elaborat izrađuje ovlašćena geodetska organizacija i mora biti ovjeren od strane Uprave za nekretnine.

. POSTOJEĆE STANJE

Trasa saobraćajnice je neizgrađena i u vlasništvu je više pravnih i fizičkih lica. Potrebno je regulisati imovinsko pravne odnose.

3. NAMJENA OBJEKTA

Saobraćajnica sa pratećim instalacijama „4“.

4. PARCELACIJA, REGULACIJA I NIVELACIJA SAOBRAĆAJNICE

Širina saobraćajnica, koordinate tjemena i ostali elementi horizontalnih krivina date su u grafičkom prilogu.

Nagibi niveleta i prelomi istih date su u grafičkom prilogu.

Nivelaciono, novoplanirane saobraćajnice su uklopljene na mjestima ukrštanja sa već postojećim saobraćajnicama, dok su na preostalim djelovima određene na osnovu topografije terena i planiranih objekata.

Saobraćajne površine odvodnjavati slobodnim padom ili preko slivnika povezanih u sistem kišne kanalizacije.

5. KONSTRUKCIJA

Sve saobraćajne površine rešavati sa fleksibilnom kolovoznom konstrukcijom od asfalt betona. Kolovoznu konstrukciju dimenzionisati prema saobraćajnom opterećenju i geološkim karakteristikama tla.

Pješačke staze, trotoare i parkinge treba graditi od materijala otpornih na soli i kisjele kiše. Trotoare obavezno dimenzionisati za težak saobraćaj, jer ih uništavaju dvoosovinska vozila za snabdijevanja i kamioni koji opslužuju gradilišta.

6. POTREBA IZRADE GEOLOŠKIH PODLOGA, POTREBA VRŠENJA GEOLOŠKIH ISTRAŽIVANJA, PREPORUKE ZA SMANJENJE UTICAJA I ZAŠTITU OD ZEMLJOTRESA

Prije izrade tehničke dokumentacije investitor je obavezan da u skladu sa Članom 5. Zakona o geološkim istraživanjima ("Službeni list RCG" broj 28/93, 27/94, 42/94 i 26/07 i Službeni list CG broj 28/11) izraditi **Revidovani Projekat osnovnih geoloških istraživanja tla** za predmetnu lokaciju, u cilju utvrđivanja osnovnih geoloških uslova za projektovanje investicionih objekata. Geološka istraživanja, izradu projekta geoloških istraživanja i reviziju vrše privredna društva, odnosno druga pravna lica koja imaju licencu.

Za izgradnju primarne infrastrukturne mreže jedinice lokalna samouprave, shodno članu 7 tačka 20. Zakona o geološkim istraživanjima (Službeni list RCG broj 28/93, 27/94, 42/94 i 26/07 i Službeni list CG broj 28/11) izraditi **Revidovani Projekat geoloških istraživanja tla za predmetnu lokaciju i Revidovani Elaborat o rezultatima izvršenih geoloških istraživanja**, kojima se detaljno određuju inženjersko-geološke, hidro-geološke i geomehaničke karakteristike temeljnog tla, geotehničke i seizmološke karakteristike terena i prikaz i ocjenu rezultata istraživanja sa obradom dobijenih podataka i zaključkom o uslovima i načinu fundiranja objekta na prostoru koji je istraživan. Tehničku kontrolu izveštaja i elaborata vrši Ministarstvo preko privrednog društva (član 33). Odobrenje za izradu geoloških istraživanja i saglasnost na elaborat o rezultatima izvršenih geoloških istraživanja za objekte iz člana 7. Zakona o geološkim istraživanjima, izdaje Ministarstvo ekonomije.

Pri projektovanju objekata preporučuje se korišćenje propisa EUROCODES, naročito EUROCODE 8 - Projektni propis za zemljotresnu otpornost konstrukcija. Takođe se preporučuje zadržavanje postojećeg drveća i druge vegetacije na građevinskim parcelama, gdje god je to moguće, jer povoljno utiče na očuvanje stabilnosti terena.

Saobraćaj, na delu terena sa nagibom većim od 20%, prilagoditi terenu uz što je moguće više poštovanja izohipsi. Prilikom projektovanja komunalne infrastrukturne mreže, na terenu sa nagibom većim od 20%, zbog visokog seizmičkog rizika zahtjeva: gravitaciono snabdevanje i odvođenje vodovodnih i kanalizacionih mreža, upotreba fleksibilnih veza koje mogu da izdrže deformacije u tlu a za postavljanje glavnih vodova komunalne infrastrukturne mreže izbegavati nasut i nestabilan teren.

U slučaju da je nagib terena $\beta > 20^\circ$, ako je dubina iskopa veća od $H > 3m$, ako je rastojanje do susjednog objekata manje od 2 visine iskopa, ako su sleganja veća od 5cm ili ako su prisutne podzemne vode, neophodno je uraditi Projekat zaštite temeljne jame.

7. USLOVI ZA IZGRADNJU PODZIDA

Svaki podzid viši od 1,0m mora imati statički proračun sa dokazom obezbeđenja na prevrtanje. Konstruktivni, statički dio podzida izgraditi od armiranog betona, a vidljive delove obložiti kamenom. Obavezno koristiti istu vrstu kamena, slog i način zidanja kako je to rađeno kod postojećih objekata odnosno podzida. Na podzidama predvideti dovoljan broj otvora za drenažu i ocjeđivanje voda iz terena obuhvaćenog podzidom.

8. ZAVRŠNA OBRADA SAOBRAĆAJNICE

Sve saobraćajnice i saobraćajne površine rješavati sa fleksibilnom kolovoznom konstrukcijom sa završnim habajućim slojem od asfalt-betona. Saobraćajne površine su oivičene betonskim ivičnjacima tipa 18/24. Ovo nije obavezujuće za najniži rang saobraćajnica – pristupne saobraćajnice. Na djelu parking površina kojima se prilazi sa kolovoza oivičenje se izvodi ivičnjacima istog tipa u oborenom položaju.

Imajući u vidu DUP-om planiranu malu širinu predmetne saobraćajnice razmotriti mogućnost razdvajanja kolskog i pješačkog saobraćaja načinom popločavanja ili bojom bez denivelacije.

9. SIGNALIZACIJA I PRATEĆI MOBILIJAR

Pored propisane horizontalne i vertikalne saobraćajne signalizacije, neophodno je postaviti potpuni sistem obavještanja i informisanja vozača o položaju parking prostora, turističkih lokaliteta, načinu prilaza njima i režimima saobraćaja u naselju.

Na pogodnim mestima postaviti reklamne panoe, informacione table, korpe za otpatke i klupe.

10. BICIKLISTIČKI SAOBRAĆAJ

Za biciklistički saobraćaj planom nisu predviđene posebne saobraćajne površine. Preporučujemo da se, gde god je to moguće, uključi i saobraćaj ove kategorije vozila u okviru ulica i prilaza kroz naselja.

11. STACIONARNI SAOBRAĆAJ

Parkiranje u granicama plana rješavano je u funkciji planiranih namjena. Težilo se da svaki korisnik svoje potrebe za parkiranjem rješava u okviru svoje građevinske parcele. U konceptu se predviđa da svaki novi objekat koji se gradi treba da zadovolji svoje potrebe za stacioniranjem vozila na parceli na kojoj se objekat gradi (ispod ili pored objekta) ili u neposrednoj blizini.

Ulične parkinge oivičiti. Parking mjesta predvidjeti sa dimenzijama 2,5 x 5,0 m, min. 4,8 m. Obrada otvorenih parkinga treba da je takva da omogućući maksimalno ozeljenjavanje. Koristiti po mogućnosti zastor od prefabrikovanih elemenata (beton-trava).

12. PJEŠAČKI SAOBRAĆAJ

Imajući u vidu DUP-om planiranu malu širinu predmetne saobraćajnice razmotriti mogućnost razdvajanja kolskog i pješačkog saobraćaja načinom popločavanja ili bojom bez denivelacije.

13. ZELENILO U OKVIRU SAOBRAĆAJNIH POVRŠINA

Drvorede izvoditi na osnovu odgovarajuće projektne dokumentacije. U drvodredima predvideti sadnju vrsta drveća koje ne dostiže velike dimenzije ni u visinskom smislu ni po debljini stabla, a imaju gustu krošnju i relativno brzo rastu. Koristiti vrste drveća koje su otporne na izduvne gasove, na povećan procenat vlažnosti vazduha u kišnom periodu i na osunčanost i ekstremno visoke temperature leti. Drveće u drvodredima na većim popločanim pešačkim površinama, gdje to prostorne mogućnosti i instalacije dozvoljavaju, saditi u kvadratnim rondelama veličine 1,2 x 1,2m ili u kružnim prečnika 1,2m. Po izvršenoj sadnji rondele pokriti metalnim rešetkama čija gornja površina treba da bude u istom nivou kao i popločana pešačka površina. Drvorede planirati tako da ne ugrožavaju okolne instalacije.

14. JAVNI MASOVNI PREVOZ PUTNIKA

Javni gradski prevoz nije planiran u ovoj zoni.

15. PRATEĆE INFRASTRUKTURA

Detaljnim planom je u trasi predmetne kolske saobraćajnice planirana izgradnja vodovodnih instalacija, kišne kanalizacije i kanalizacije upotrebljenih voda u skladu sa grafičkim prilogom i tehničkim uslovima Vodovoda.

16. TEHNIČKI USLOVI HIDROTEHNIČKU INFRASTRUKTURU

Projektovanje hidrotehničke infrastrukture i priključenje na javnu infrastrukturu vršiti prema uslovima nadležnog javnog preduzeća. Pri izradi projektne dokumentacije a na osnovu detaljnih hidrauličkih proračuna potrebno je verifikovati ili izvršiti korekciju predloženih prečnika hidrotehničke infrastrukture.

Planirano je da se ukidaju dijelovi vodovodne mreže koji se pružaju nepravilnim trasama i položajno su ispod sadašnjih i planiranih objekata.

Planirana vodovoda mreža je većim dijelom prstenastog tipa što daje veću pouzdanost i sigurnost tokom normalnog vodosnabdjevanju, a i u slučaju izbijanja požara. Cijevni materijal planirane ulične distributivne vodovodne mreže je PEHD sa prečnicima od min. 150 mm. Planirana vodovodna mreža će ujedno biti i hidrantska mreža, pa se vodilo računa da minimalni prečnik bude ne manji od 100 mm.

Cjevovode postaviti ispod trotoara, van kolovoza i parking površina ili u zelenim površinama uz saobraćajnicu. Navodovodnoj mreži predvideti sve objekte i armature za njeno normalno funkcionisanje, kao i dovoljan broj nadzemnih protivpožarnih hidranata u skladu sa važećom zakonskom regulativom.

Unutar plana duž svih postojećih i planiranih ulica, izgraditi kišnu i fekalnu kanalizaciju, minimalnog prečnika $\varnothing 300$ mm, odnosno $\varnothing 250$ mm. Položaj planirane kanalizacione mreže je u pojasu regulacije saobraćajnica, odnosno oko osovine puta. U ulicama čija širina regulacije ne dozvoljava postavljanje obe kanalizacije, postaviti samo fekalnu kanalizaciju. Atmosferske vode iz pomenutih ulica, potrebno je prikupiti pre raskrsnica sa saobraćajnicama u kojima je planirano postavljanje atmosferske kanalizacije i uključiti ih u atmosferske kanale. Nije dozvoljeno ispuštanje fekalne kanalizacije u otvorene tokove i u atmosfersku kanalizaciju ni obratno.

Prilikom projektovanja komunalne infrastrukturne mreže, na terenu sa nagibom većim od 20%, zbog visokog seizmičkog rizika zahtjeva: gravitaciono snabdjevanje i odvođenje vodovodnih i kanizacionih mreža, upotreba fleksibilnih veza koje mogu da izdrže deformacije u tlu a za postavljanje glavnih vodova komunalne infrastrukturne mreže izbegavati nasut i nestabilan teren.

Kvalitet otpadnih voda koji se upuštaju u gradski kanizacioni sistem mora da odgovara Pravilniku o kvalitetu otpadnih voda i načinu njihovog ispuštanja u javnu kanalizaciju i prirodni recipijent ("Službeni list RCG", br. 10/97). Privredni objekti sa agresivnim otpadnim vodama pre ispusta u gradsku kanalizaciju moraju obaviti interni predtretman mehaničko-hemijskog prečišćavanja.

Način izgradnje kišne i fekalne kanalizacije prilagoditi hidrogeološkim i topografskim karakteristikama terena. Dimenzije kanizacione mreže definisati kroz izradu tehničke dokumentacije. Projekte kanizacione mreže i objekata raditi prema tehničkim propisima nadležne komunalne organizacije i na iste pribaviti saglasnost.

Izradu projektne dokumentacije, izgradnju kanizacione mreže, način i mesto priključenja objekata na spoljnu kanizacionu mrežu raditi u saradnji i prema uslovima nadležnog javnog i komunalnog preduzeća.

17. TEHNIČKI USLOVI ZA DISTRIBUTIVNE ELEKTROINSTALACIJE

Shodno članu 172 Zakona o planiranju prostora i izgradnji objekata, kablovske podzemne instalacije naponskog nivoa 10 kV i više su složeni inženjerski objekti, za koje urbanističko tehničke uslove izdaje Ministarstvo turizma i održivog razvoja (član 1 Uredbe o povjeravanju dijela poslova ministarstva jedinicama lokalna samouprava, Službeni list CG broj 68/2017).

18. NISKO NAPONSKA MREŽA I JAVNA RASVETA

Za planirane potrošače, predvidjeti napajanje isključivo kablovskim putem po principu „ulaz-izlaz“. Planiranu kablovsku NN mrežu polagati u rov na dubini 0,8m i širini u zavisnosti od broja elektroenergetskih vodova.

Od planiranih TS 10(20)/0,4 kV izgraditi odgovarajuću mrežu javnog osvetljenja.

Osvjetljenjem planiranih saobraćajnih površina i parking prostora postići srednji nivo luminancije od oko $0,6-1 \text{ cd/m}^2$, a da pri tom odnos minimalne i maksimalne luminancije ne pređe odnos 1:3. Elektroenergetske vodove javnog osvetljenja postaviti podzemno u rovu dubine 0,8 m i širine u zavisnosti od broja elektroenergetskih vodova.

Pri planiranju osvetljenja saobraćajnice i ostalih površina mora se obezbijediti minimalni osvjetljaj, koji će obezbijediti kretanje uz što veću sigurnost i komfor svih učesnika u saobraćaju, a istovremeno se potruditi da instalacija osvetljenja ima i svoju dekorativnu funkciju. Zato se pri rješavanju uličnog osvetljenja mora voditi računa o četiri osnovna mjerila kvaliteta osvetljenja: nivo sjajnosti kolovoza; podužna i opšta ravnomjernost sjajnosti; ograničavanje zaslepljivanja – smanjenje psihološkog blještanja i vizuelno vođenje saobraćaja.

Na mestima gde se očekuju veća mehanička naprezanja tla elektroenergetske vodove postaviti u kablovsku kanalizaciju ili zaštitne cevi kao i na prilazima ispod kolovoza saobraćajnica.

19. TK MREŽA

Trasa i raspored telefonskih okana dati su na grafičkom prikazu.

TK kablovska kanalizacija bazirana je na cjevima PVC Ø110mm, sa odgovarajućim telekomunikacionim kablovskim oknima. Ona treba da omogući brz i jednostavan način za proširenje postojećih i razvoj novih pristupnih telekomunikacionih mreža, baziranih ne samo na bakarnim telefonskim i televizijskim kablovima, već i na optičkim kablovima, a koje će podržavati telekomunikacione servise bazirane na ADSL, VDSL, FTTC, FTTH i sl. tehnologijama. Ispravno rukovođenje i održavanje ovako planiranog telekomunikacionog distributivnog kanalizacionog sistema omogućava brzo i lako uvlačenje i izvlačenje bilo kojih telekomunikacionih kablova uvlačnog tipa, čime je omogućena laka proširivost mreža, kao i višenamjenska funkcionalnost cijelog sistema.

Planirana je TK kanalizacija sa dvije odnosno tri tvrde PVC cijevi $\phi 110\text{mm}$ i debljine 3,2mm koje se postavljaju u iskopanom rovu dimenzija poprečnog presjeka $40 \times 80\text{cm}$ odnosno $40 \times 90\text{cm}$.

Sobzirom da su trasa kao i pozicije okana tako izabrani da se poklapaju sa trotoarskim ili zelenim površinama planiraju se okna sa lakim poklopcem koji trpi opterećenja do 50kN. Time se pojestavljuje izrada samih okana, a takođe i ekonomiče jer je izrada ovih okana jeftinija od okana sa teškim poklopcem koji trpi opterećenje do 250kN, a ujedno i intervencija u istim je olakšana jer se saobraćaj obavlja nesmetano.

Trase kanalizacije, kapacitet i pozicije okana su jasno prikazani u grafičkim priložima.

Rastojanje od drugih podzemnih instalacija:

Radi zaštite mora se voditi računa o rastojanju između TK kanalizacije od PVC cijevi i drugih podzemnih kanalizacija i instalacija. Najmanje rastojanje između kanalizacije od PVC cijevi i podzemnih električnih instalacija (kablovi i sl.) treba da iznosi 0,5m bez primjene zaštitnih mjera i 0,1m sa primjenom zaštitnih mjera. Zaštitne mjere se moraju preduzeti na mjestima ukrštanja i približavanja ako se vertikalna udaljenost od 0,5 m ne može održati. Zaštitne cijevi za elektroenergetske kablove treba da budu od dobro provodnog materijala a za telekomunikacione kablove od neprovodnog materijala. Za napone preko 250 V prema zemlji, elektroenergetske kablove treba uzemljiti na svakoj spojnici dionice približavanja. Ako se telekomunikacione i elektroinstalacije ukrštaju na vertikalnoj udaljenosti manjoj od 0.5m, ugao ukrštanja, po pravilu, treba da bude 90 stepeni, ali ne smije biti manji od 45 stepeni.

20. USLOVI ZA PRIKLJUČENJE OBJEKTA NA INFRASTRUKTURU I POSEBNI TEHNIČKI USLOVI

Prikazani su na izvodu iz LSL-a: karta vodovoda i kanalizacije, karta elektroenergetske mreže i postrojenja i karta telekomunikacija. Detaljnije tehničke uslove za priključenje ovaj Sekretarijat, po službenoj dužnosti, pribavlja za investitora.

Prilikom projektovanja, obaveza Projektanta je da poštuje tehničke preporuke EPCG koje su dostupne na sajtu www.epcg.me

Vodovodne i kanalizacione, elektro i tk instalacije u objektu i izvan njega projektovati u skladu sa važećim propisima i standardima, a priključenje objekta na naseljske infrastrukturne sisteme projektovati prema uslovima dobijenim od nadležnih javnih preduzeća i tretirati ih kroz idejna rješenja urbanističke parcele. Sastavni dio ovih urbanističko tehničkih uslova su posebni uslovi za izradu projektne dokumentacije izdati od strane nadležnih službi – DOO Vodovod i kanalizacija Budve

U slučaju kada se predmetna trasa izlazi na magistralni put, ovaj Sekretarijat po službenoj dužnosti, za investitora traži i tehničke uslove od Direkcije za saobraćaj, shodno članu 16. Zakona o putevima ("Službeni list RCG", br. 42/2004).

U slučaju kada se u okviru predmetne urbanističke parcele nalazi zaštitni pojas ili cjevovod regionalnog vodovoda, ovaj Sekretarijat po službenoj dužnosti, za investitora traži i tehničke uslove od Regionalnog vodovoda Crnogorsko primorje. Na osnovu člana 32 Pravilnika o određivanju i održavanju zona i pojaseva sanitarne zaštite i ograničenjima u tim zonama (Službeni list CG 66/09), pojas sanitarne zaštite određuje se oko glavnih cjevovoda i u zavisnosti od konfiguracije terena iznosi 2,0m od osovine cjevovoda sa obje strane. U pojasu zaštite nije dozvoljena izgradnja objekata, postavljanje uređaja i vršenje radnji koje na bilo koji način mogu zagaditi vodu ili ugroziti stabilnost cjevovoda.

Kada predmetni objekat može trajno, povremeno ili privremeno uticati na promjene u vodnom režimu ili kada se predmetne katastarske parcele graniče sa potokom / rijekom ovaj Sekretarijat po službenoj dužnosti pribavlja Vodne uslove / Vodoprivredne uslove za izradu projektne dokumentacije od Sekretarijata za privredu / Uprave za vode.

U okviru LSL-a ne postoji zona ograničenja prepreka aerodroma. Za privremene ili stalne objekte ili djelove objekta, van zone ograničenja prepreka aerodroma, čija je visina veća od 45m, potrebno je od Agencije za civilno vazduhoplovstvo Crne Gore dobiti saglasnost za izgradnju i postavljanje, kao i uslove za označavanje i održavanje. (Sigurnosni nalog broj 2016/001 rev 00, datum stupanja na snagu 01.08.2016.godine)

Prilikom projektovanja, obaveza Projektanta je da poštuje tehničke preporuke EPCG koje su dostupne na sajtu www.epcg.me

21. USLOVI ZA NESMETANO KRETANJE INVALIDNIH LICA

Obezbediti nesmetani pristup i kretanje lica smanjene pokretljivosti, shodno Pravilniku o bližim uslovima i načinu prilagođavanja objekata za pristup i kretanje lica smanjene pokretljivosti, Sl. list Crne Gore broj 43/13 i 44/15.

Obavezna primena elemenata pristupačnosti, propisana članom 46. Pravilnika, predviđa: za ulice elemente iz člana 41, za pješačke – ulične prelaze elemente iz člana 42, 43, 44 i 45 a za javno parkiralište elemente pristupačnosti iz člana 40.

22. USLOVI ZA RACIONALNO KORIŠĆENJE ENERGIJE

U skladu sa Pravilnikom o tehničkim zahtjevima eko dizajna fluorescentnih sijalica bez integrisanih prigušnica, sijalica sa električnim pražnjenjem visokog inteziteta i prigušnica i svetiljki za njihov rad (Službenom listu Crne Gore broj 38/2017), od 1. januara 2020.godine, na tržištu Crne Gore neće uopšte biti dozvoljene klasične sijalice sa žarnom niti, osim ako ne bude sijalica nove tehnologije, čija je osnovna karakteristika energetska efikasnost.

U cilju smanjenja potrošnje električne energije, očuvanja životne sredine i poštovanja propisa kojim se uređuje uvođenje zahteva za eko dizajn i označavanje energetske efikasnosti, za javnu rasvetu i saobraćajnu signalizaciju preporučuje se upotreba:

- **vetrosolarna javna rasveta.** U sastav jednog kompleta za stubno mesto ulazi stub, 2 LED svetiljke, vetrogenerator i solarni panel, i baterija koja omogućava čuvanje ovako proizvedene električne energije do 5 dana, tako da javna rasveta može raditi nesmetano.

- **solarna rasveta.** U sastav jednog kompleta za stubno mesto ulazi stub, dva solarna modula odgovarajuće površine, kontroler, led svetiljka odgovarajuće snage i dva akumulatora odgovarajućeg kapaciteta. Za ovu vrstu rasvjete izvode se radovi na iskopu rupe za temelj stuba i smeštaj akumulatora, bez podzemnih kablova. Prilikom projektovanja pozicije i kućišta za akumulatore, predvideti sigurnosne mere kao nebi bili lako dostupni neslužbenim licima;
- **LED (light-emitting diode) osvetljenja.** LED osvetljenje je energetska efikasno osvetljenje sa kojim se može postići ušteda do 80% u odnosu na običnu sijalicu. LED svetiljka emituje malu količinu energije tako da se smanjuje zagađenje okoline, a njena svetlost je najbližnja dnevnoj. Vek trajanja joj je između 10 i 20 godina, odnosno između 25 i 100 hiljada sati. Takođe, proizvode se u različitim veličinama i bojama, a mogu služiti za osvetljenje objekata, dekorativno osvetljenje, javnu rasvetu...

23. USLOVI ZA ZAŠTITU ŽIVOTNE SREDINE

Postupiti shodno Zakonu o procjeni uticaja na životnu sredinu (Službeni list RCG broj 75/18) i Uredbi o projektima za koje se vrši procjena uticaja na životnu sredinu (Službeni list RCG 20/07).

Za objekte za koje nije propisana obaveza izrade procjene uticaja na životnu sredinu, potrebno je u projektnoj dokumentaciji predvidjeti mere zaštite od buke u skladu sa članom 19. Zakona o zaštiti od buke u životnoj sredini (Službeni list CG 28/11).

Na području DUP-a/LSL-a nalazi se jedan broj pojedinačnih primjeraka i niz grupa maslina. Masline i maslinjaci su zaštićeni Zakonom o maslinarstvu i maslinovom ulju. Maslinjaci, kao najvažniji i ambijentalno najdragocjeniji dio potkunjica (tradicionalne seoske bašte), čuvaju se u postojećoj formi, sa izvornim suvomeđama i terasama. Nije dozvoljena izgradnja staza ili betoniranje ovih površina.

Suvomeđe, suhozidi, podzidi i terase se ne smiju rušiti. Dozvoljena je njihova rekonstrukcija isključivo tradicionalnim načinom zidanja (u suvo).

Obavezno je da se sve masline sačuvaju, a da se pojedina stabla maslina i drugi vrijedni primjerci zelenila, ukoliko je to zaista neophodno, presade na novu poziciju u okviru iste urbanističke parcele uz neophodno pribavljanje odobrenja. Odobrenje za presađivanje maslina u maslinjaku izdaje organ lokalne uprave nadležan za poslove poljoprivrede – Sekretarijat za privredu opštine Budva, u roku od 30 dana od dana podnošenja zahtjeva za presađivanje. **Sječenje i presađivanje maslina starih preko 100 godina je zabranjeno na osnovu člana 15. Zakona o maslinarstvu i maslinovom ulju** ("Službeni list CG", 45/14).

Kada su u pitanju zaštićene biljne i životinjske vrste postupati u skladu sa Rješenjem o stavljanju pod zaštitu rijetkih, prorijeđenih, endemičnih i ugroženih biljnih i životinjskih vrsta ("Službeni list SRCG", 36/82). Rješenje je dostupno na sajtu Agencije za zaštitu životne sredine: www.epa.org.me. Nije dozvoljeno sečenje maslina i drugog vrednog zelenila.

Ukoliko sa prilikom iskopa terena za izgradnju infrastrukturnih objekata naiđe na eventualne paleontološke ili mineraloške nalaze, koji predstavljaju geonasleđe, obavezno je prekinuti radove, obavjestiti Agenciju, kako bi njihovi stručnjaci prikupili nalaze, odnosno izvršili neophodna istraživanja.

24. USLOVI ZA ZAŠTITU OD ELEMENTARNIH NEPOGODA I TEHNIČKO-TEHNOLOŠKIH I DRUGIH NESREĆA

U cilju zaštite od elementarnih nepogoda postupiti u skladu sa Zakonom o zaštiti i spasavanju (Službeni list CG broj 13/07, 05/08, 86/09 i 32/11) i Pravilnikom o mjerama zaštite od elementarnih nepogoda (Službeni list CG broj 79/04).

Projektnom dokumentacijom potrebno je predvideti propisane mere zaštite na radu, shodno Zakonu o zaštiti na radu (Službeni list RCG broj 79/04 i Službeni listovi CG broj 26/10, 73/10 i 40/11).

Pri izgradnji objekata poslodavac koji izvodi radove dužan je da izradi Elaborat o uređenju gradilišta u skladu sa Pravilnikom o sadržaju Elaborata o uređenju gradilišta (Službeni list RCG broj 04/99).

Aktivnosti od interesa za odbranu sprovoditi na osnovu Zakona o odbrani ("Službeni list RCG" 47/2007) i podzakonskih akata koja prizlaze iz ovog zakona.

25. USLOVI I MJERE ZAŠTITE NEPOKRETNIH OBJEKATA UPISANIH U REGISTAR KULTURNIH DOBARA CRNE GORE I NJIHOVE ZAŠTIĆENE OKOLINE

U okviru plana, odnosno predmetne lokacije, nema objekata koji su u popisu registrovanih spomenika kulture.

U slučaju kada se u okviru predmetne lokacije nalazi ili je u neposrednoj blizini registrovani spomenik kulture, prema kome se treba upravljati shodno Zakonu o zaštiti kulturnih dobara (Sl. list br. 49/10 i 40/11, 44/17), ovaj sekretarijat po službenoj dužnosti pribavlja konzervatorske uslove u skladu sa članom 102 Zakona o zaštiti kulturnih dobara. Konzervatorski uslovi čine osnov za izradu konzervatorskog projekta u skladu sa članom 103 istog zakona. Na konzervatorski projekat se pribavlja saglasnost Uprave za zaštitu kulturnih dobara Crne Gore.

26. POTREBA IZRADE URBANISTIČKOG PROJEKTA

Za naselja i dijelove naselja koji predstavljaju nepokretna kulturna dobra od međunarodnog i nacionalnog značaja je obavezno donošenje urbanističkog projekta, nakon donošenja plana generalne regulacije Crne Gore, shodno članu 45 Zakona o planiranju prostora i izgradnji objekata. Članom 216 Zakona o planiranju prostora i izgradnji objekata, propisano je da je rok za donošenje generalnog plana regulacije CG oktobar 2020.

27. MOGUĆNOST FAZNE IZGRADNJE

Na osnovu Zakona o planiranju prostora i izgradnji objekata i člana 76 kroz izradu idejnog rješenja može se odrediti faznost gradnje (tehničko-tehnološka i funkcionalna cjelina) objekata. Dozvoljena je fazna izgradnja, tako da konačno izgrađeni objekat ne prelazi maksimalne propisane površine pod objektom i spratnost, a ove vrijednosti mogu biti i manje.

U slučaju fazne izgradnje ulice je potrebno uraditi idejni projekat za DUP-om planirane infrastrukturne vodove, kako bi se šahte, kanali i ostali potrebni infrastrukturni objekti izveli istovremeno sa izgradnjom kolske saobraćajnice.

28. NAPOMENA

Tekstualni dio plana, koji propisuje način izgradnje objekata, uslove za priključenje na infrastrukturu i uslove za uređenje urbanističke parcele, sastavni su dio urbanističko-tehničkih uslova i dostupan je na sajtu www.budva.me i www.planovidozvole.mrt.gov.me/LAMP/PlanningDocument?m=BD.

Sastavni dio urbanističko tehničkih uslova su i tehnički uslovi DOO Vodovoda i kanalizacije Budve dati u prilogu.

Investitor može graditi objekat na osnovu prijave, kod nadležne Urbanističko-građevinske inspekcije i sledeće dokumentacije propisane članom 91 važećeg zakona:

- Saglasnost glavnog gradskog arhitekta na idejno rješenje
- Ovjerenog glavnog projekta
- Izveštaja o pozitivnoj reviziji glavnog projekta
- Dokaza o osiguranju od odgovornosti projektanta koji je izradio odnosno revidenta koji je revidovao glavni projekat u skladu sa Zakonom o planiranju prostora i izgradnji objekata i Uredbi o minimalnoj sumi osiguranja od profesionalne odgovornosti u oblasti izgradnje objekata Službeni list CG broj 68/17)
- Ugovora o angažovanju izvođača radova
- Ugovora o angažovanju stručnog nadzora
- Dokaza o pravu svojine na zemljištu, odnosno drugom pravu na građenje na zemljištu ili dokaz o pravu svojine na objektu, odnosno drugom pravu na građenje, ako se radi o rekonstrukciji objekta

Idejni odnosno glavni projekat, mora biti urađen u skladu sa članom 7 Pravilnika o načinu izrade i sadržini tehničke dokumentacije (objavljen u Službenom listu CG broj 44/18) u elektronskoj formi plus 1 primjerak u analognoj formi za potrebe izvođenja radova na gradilištu.

29. PRILOZI

Kopije grafičkog i tekstualnog dijela DUP-a,
List nepokretnosti, Kopija katastarskog plana,
Tehnički uslovi DOO Vodovod i Kanalizacija Budva

Dostavljeno:

- Podnosiocu zahtjeva
- Urbanističko-građevinskoj inspekciji
- a/a



Samostalni savjetnik I

Mladen Ivanović dip.inž.arh.

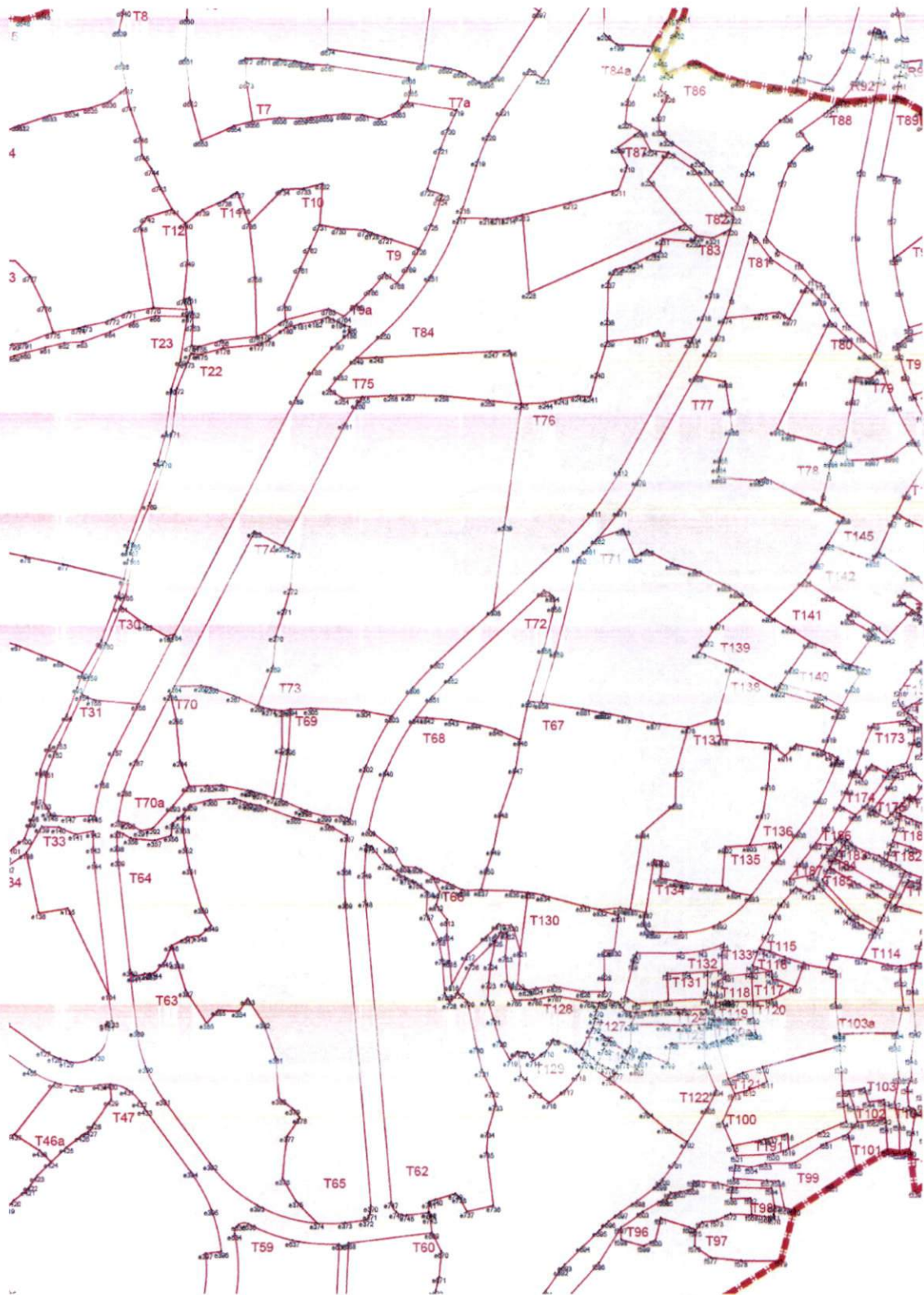


**IZVOD IZ LSL-a Tudorovići
(Službeni list CG-opštinski propisi br.11/09)
Karta parcelacija-regulacija**

mr Mladen Ivanović dipl. inž. arh.



Budva 07.12.2021.

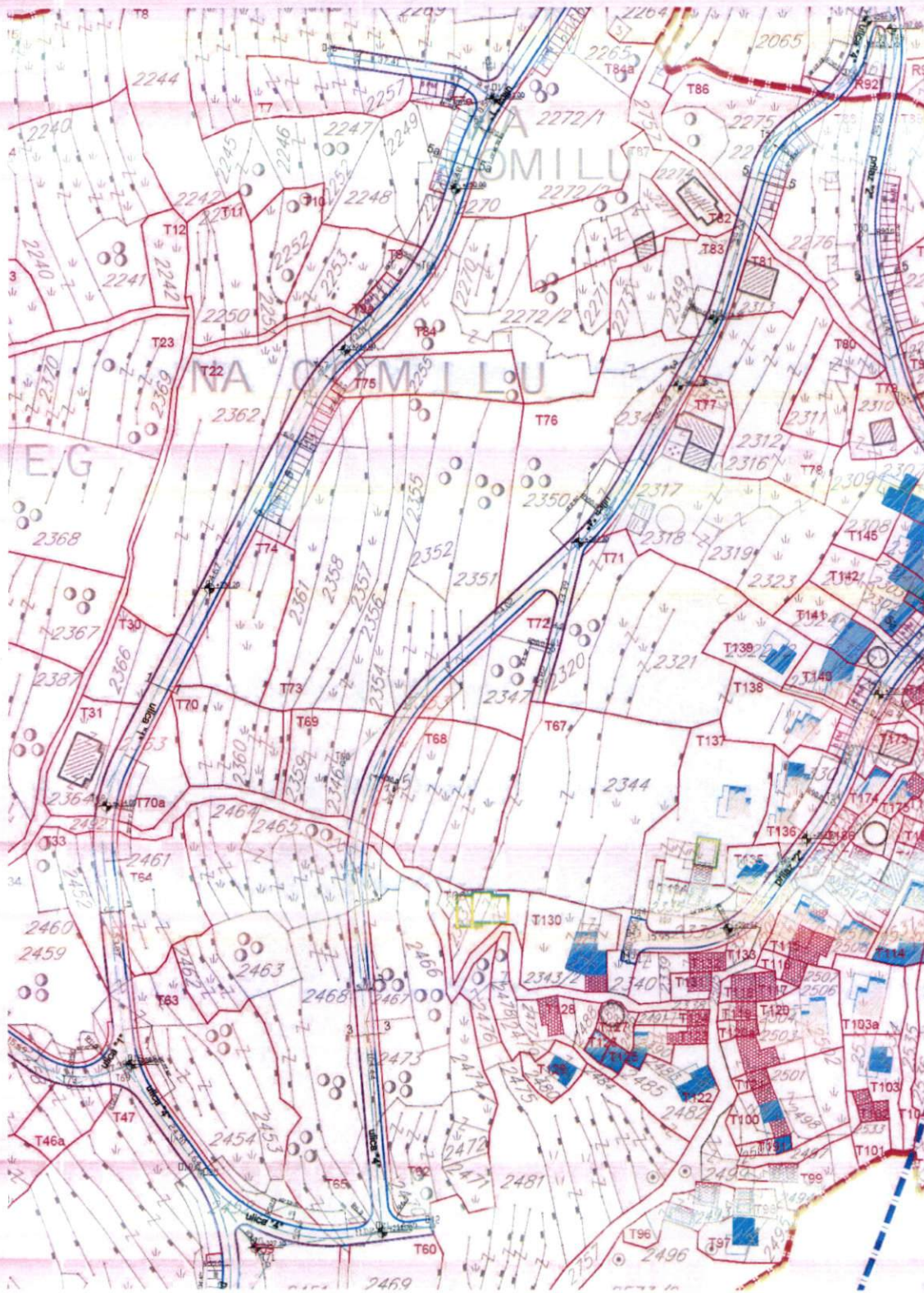


IZVOD IZ LSL-a Tudorovići
(Službeni list CG-opštinski propisi br.11/09)
Karta koordinatne tačke

mr. Mladen Ivanović dipl. inž. arh.

Budva 07.12.2021.





IZVOD IZ LSL-a Tudorovići
(Službeni list CG-opštinski propisi br.11/09)
Karta saobraćaj

mr Mladen Ivanović dipl. inž. arh.



Budva 07.12.2021.



IZVOD IZ LSL-a Tudorovići
(Službeni list CG-opštinski propisi br.11/09)
Karta hidrotehnika

mr Mladen Ivanović dipl. inž. arh.



Budva 07.12.2021.



IZVOD IZ LSL-a Tudorovići
(Službeni list CG-opštinski propisi br.11/09)
Karta elektro mreža

mr Mladen Ivanović dipl. inž. arh.

Budva 07.12.2021.



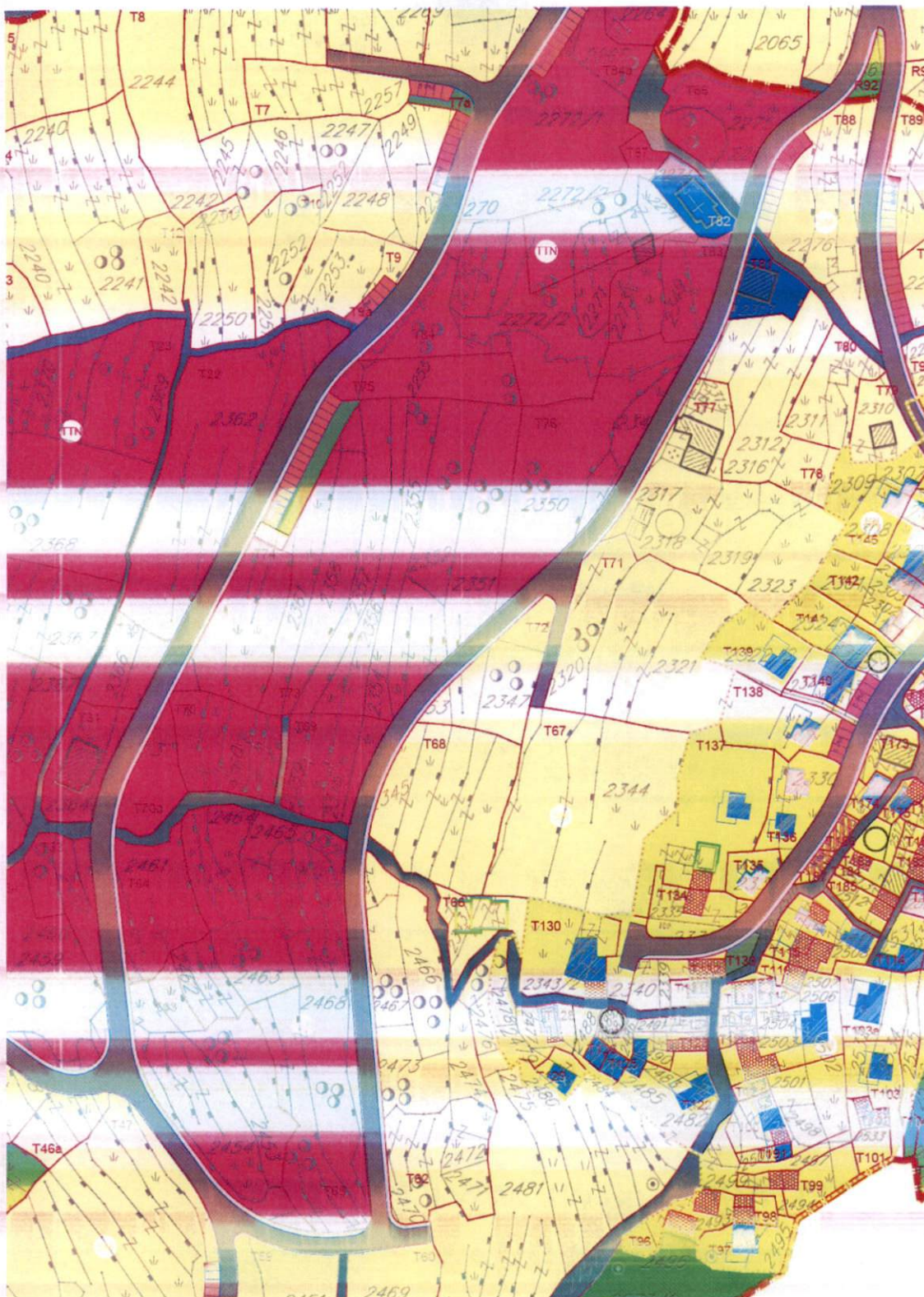


IZVOD IZ LSL-a Tudorovići
(Službeni list CG-opštinski propisi br.11/09)
Karta telekomunikacija

mr Mladen Ivanović dipl. inž. arh.

Budva 07.12.2021.





IZVOD IZ LSL-a Tudorovići
 (Službeni list CG-opštinski propisi br.11/09)
Karta namjena

mr Mladen Ivanović dipl. inž. arh.

Mladen Ivanović

Budva 07.12.2021.

-  GRANICA STUDIJA LOKACIJE
-  SEOSKA NASELJA - SN
-  STANOVANJE MANJE GUSTINE - SM
-  TURISTIČKA NASELJA
-  KOLSKE POVRŠINE
-  TROTOAR
-  JAVNI PARKING
-  PJEŠAČKE KOMUNIKACIJE
-  ZELENE POVRŠINE
-  POTOK
-  PODRUČJE SPOMENIKA KULTURE
-  SAKRALNA GRAĐEVINA





3600000318



104-919-18407/2021

**UPRAVA ZA KATASTAR
I DRŽAVNU IMOVINU****CRNA GORA****PODRUČNA JEDINICA
BUDVA**

Broj: 104-919-18407/2021

Datum: 30.11.2021.

KO: TUDOROVIĆI

Na osnovu člana 173 Zakona o državnom premjeru i katastru nepokretnosti ("Sl. list RCG" br. 29/07, "Sl. list CG" br. 73/10, 032/11, 040/11, 043/15, 037/17 i 17/18), postupajući po zahtjevu OPŠTINA BUDVA SEKRETARIJAT ZA URBANIZAM I ODRŽIVI RAZVOJ, , za potrebe 06-332/21-997/2 izdaje se

LIST NEPOKRETNOSTI 300 - PREPIS

Podaci o parcelama								
Broj Podbroj	Broj zgrade	Plan Skica	Datum upisa	Potes ili ulica i kućni broj	Način korišćenja Osnov sticanja	Bon. klasa	Površina m ²	Prihod
2345		4 11/71		NA GOMILU	Pašnjak 4. klase KUPOVINA		2135	1.92
Ukupno							2135	1.92

Podaci o vlasniku ili nosiocu			
Matični broj - ID broj	Naziv nosioca prava - adresa i mjesto	Prava	Obim prava
2009969239004	PERKOVIĆ ILIJA NATHALLI PRIMORSKA 29 BUDVA BUDVA Budva	Svojina	1/1

Ne postoje tereti i ograničenja.

Naplata takse je oslobođena na osnovu člana 17 Zakona o administrativnim taksama ("Sl. list CG, br. 18/19). Naplata naknade oslobođena je na osnovu člana 174 Zakona o državnom premjeru i katastru nepokretnosti ("Sl. list RCG" br. 29/07, "Sl. list CG" br. 73/10, 032/11, 040/11, 043/15, 037/17 i 17/18).



Ovlašćeno lice: -

SONJA TOMAŠEVIĆ



UPRAVA ZA KATASTAR
I DRŽAVNU IMOVINU

CRNA GORA

PODRUČNA JEDINICA
BUDVA

Broj: 104-919-18409/2021

Datum: 30.11.2021.

KO: TUDOROVIĆI

Na osnovu člana 173 Zakona o državnom premjeru i katastru nepokretnosti ("Sl. list RCG" br. 29/07, "Sl. list CG" br. 73/10, 032/11, 040/11, 043/15, 037/17 i 17/18), postupajući po zahtjevu OPŠTINA BUDVA SEKRETARIJAT ZA URBANIZAM I ODRŽIVI RAZVOJ, , za potrebe 06-332/21-997/2 izdaje se

LIST NEPOKRETNOSTI 61 - IZVOD

Podaci o parcelama									
Broj	Podbroj	Broj zgrade	Plan Skica	Datum upisa	Potes ili ulica i kućni broj	Način korišćenja Osnov sticanja	Bon. klasa	Površina m ²	Prihod
2350			5 11/71		NA GOMILU-PRODO	Šume 5. klase NASLJEDE		2255	1.13
Ukupno								2255	1.13

Podaci o vlasniku ili nosiocu			
Matični broj - ID broj	Naziv nosioca prava - adresa i mjesto	Prava	Obim prava
2810966505639	JERINA ANDREJA ŠKRBINA 67 KOMEN	Susvojina	1/20
1210977500166	DJURAŠEVIĆ DAVID UL.SMLEDNIK 21,1216 SMLEDNIK	Susvojina	1/20
2712970173517	DJURAŠEVIĆ KRSTO UL. SLOBODE BR. 8 SVETI STEFAN	Susvojina	1/5
3005000505199	JERINA LIZA RIMSKA CESTA 014 LJUBLJANA	Susvojina	1/20
2904967232010	DJURAŠEVIĆ BOŠKO LUKA SLOBODE BR.6 Sveti Stefan Sveti Stefan	Susvojina	1/5
1609985500140	DJURAŠEVIĆ LUKA JENKO UL.SMLEDNIK 21,1216 SMLEDNIK	Susvojina	1/20
1410975178517	DJURAŠEVIĆ MILICA UL. SLOBODE BR. 8 SVETI STEFAN	Susvojina	1/5
0707970232016	DJURAŠEVIĆ BOŠKO OBRAD SLOBODE BR.6 Sveti Stefan Sveti Stefan	Susvojina	1/5

Podaci o teretima i ograničenjima							
Broj	Podbroj	Broj zgrade	PD	Redni broj	Način korišćenja	Datum upisa Vrijeme upisa	Opis prava
2350				1	Šume 5. klase	22/07/2015 12:15	Maloljetstvo ZABILJEŽBA MALOLJETSTVA JERINA LIZE IZ LJUBLJANE.
2350				2	Šume 5. klase	24/09/2019 8:17	Zabilježba rješenja o izvršenju JAVNOG IZVRŠITELJA VUJOVIĆ VLADANA IZ KOTORA IVM.BR.1020/2019.OD 15.8.2018.G. SUSVOJINA ĐURAŠEVIĆ LUKE U DIJELU OD 1/5

Naplata takse je oslobođena na osnovu člana 17 Zakona o administrativnim taksama ("Sl.list CG, br. 18/19). Naplata naknade oslobođena je na osnovu člana 174 Zakona o državnom premjeru i katastru nepokretnosti ("Sl. list RCG" br. 29/07, "Sl. list CG" br. 73/10, 032/11, 040/11, 043/15, 037/17 i 17/18).

Ovlašćeno lice: 
SONJA TOMAŠEVIĆ



The stamp is circular with the text "OPŠTINA ZA KATASTAR" at the top, "30 ANNO" in the center, and "PODGORICA" at the bottom. It features a coat of arms in the center.



UPRAVA ZA KATASTAR
I DRŽAVNU IMOVINU

CRNA GORA

PODRUČNA JEDINICA
BUDVA

Broj: 104-919-18410/2021

Datum: 30.11.2021.

KO: TUDOROVIĆI

Na osnovu člana 173 Zakona o državnom premjeru i katastru nepokretnosti ("Sl. list RCG" br. 29/07, "Sl. list CG" br. 73/10, 032/11, 040/11, 043/15, 037/17 i 17/18), postupajući po zahtjevu OPŠTINA BUDVA SEKRETARIJAT ZA URBANIZAM I ODRŽIVI RAZVOJ , , za potrebe 06-332/21-997/2 izdaje se

LIST NEPOKRETNOSTI 78 - IZVOD

Podaci o parcelama									
Broj	Podbroj	Broj zgrade	Plan Skica	Datum upisa	Potes ili ulica i kućni broj	Način korišćenja Osnov sticanja	Bon. klasa	Površina m ²	Prihod
2351			6 11/71		POD BRIJEG	Sume 3. klase NASLJEDE		1343	0.67
Ukupno								1343	0.67

Podaci o vlasniku ili nosiocu			
Matični broj - ID broj	Naziv nosioca prava - adresa i mjesto	Prava	Obim prava
6036000011467 M7410246	JOVANOVIĆ TOMO AUSTRALIJA Budva M7410246	Svojina	1/1

Ne postoje tereti i ograničenja.

Naplata takse je oslobođena na osnovu člana 17 Zakona o administrativnim taksama ("Sl. list CG, br. 18/19). Naplata naknade oslobođena je na osnovu člana 174 Zakona o državnom premjeru i katastru nepokretnosti ("Sl. list RCG" br. 29/07, "Sl. list CG" br. 73/10, 032/11, 040/11, 043/15, 037/17 i 17/18).

Ovlašćeno lice:

SONJA TOMAŠEVIĆ





UPRAVA ZA KATASTAR
I DRŽAVNU IMOVINU

CRNA GORA

PODRUČNA JEDINICA
BUDVA

Broj: 104-919-18418/2021

Datum: 30.11.2021.

KO: TUDOROVIĆI

Na osnovu člana 173 Zakona o državnom premjeru i katastru nepokretnosti ("Sl. list RCG" br. 29/07, "Sl. list CG" br. 73/10, 032/11, 040/11, 043/15, 037/17 i 17/18), postupajući po zahtjevu OPŠTINA BUDVA SEKRETARIJAT ZA URBANIZAM I ODRŽIVI RAZVOJ, , za potrebe 06-332/21-997/2 izdaje se

LIST NEPOKRETNOSTI 87 - IZVOD

Podaci o parcelama									
Broj	Podbroj	Broj zgrade	Plan Skica	Datum upisa	Potes ili ulica i kućni broj	Način korišćenja Osnov sticanja	Bon. klasa	Površina m ²	Prihod
2353			4 11/71		POD BRIJEG	Pašnjak 5. klase NASLJEDE		742	0.59
Ukupno								742	0.59

Podaci o vlasniku ili nosiocu			
Matični broj - ID broj	Naziv nosioca prava - adresa i mjesto	Prava	Obim prava
9200360140261	JOVANOVIĆ STIJEPO DANILO Podgorica	Susvojina	1/2
9200360140310	JOVANOVIĆ STIJEPA MILAN AUSTRALIJA BROK - -	Susvojina	1/2

Ne postoje tereti i ograničenja.

Naplata takse je oslobođena na osnovu člana 17 Zakona o administrativnim taksama ("Sl. list CG, br. 18/19). Naplata naknade oslobođena je na osnovu člana 174 Zakona o državnom premjeru i katastru nepokretnosti ("Sl. list RCG" br. 29/07, "Sl. list CG" br. 73/10, 032/11, 040/11, 043/15, 037/17 i 17/18).



Ovlašćeno lice:

SONJA TOMAŠEVIĆ



3600000318



104-919-18411/2021

**UPRAVA ZA KATASTAR
I DRŽAVNU IMOVINU****CRNA GORA****PODRUČNA JEDINICA
BUDVA**

Broj: 104-919-18411/2021

Datum: 30.11.2021.

KO: TUDOROVIĆI

Na osnovu člana 173 Zakona o državnom premjeru i katastru nepokretnosti ("Sl. list RCG" br. 29/07, "Sl. list CG" br. 73/10, 032/11, 040/11, 043/15, 037/17 i 17/18), postupajući po zahtjevu OPŠTINA BUDVA SEKRETARIJAT ZA URBANIZAM I ODRŽIVI RAZVOJ, , za potrebe 06-332/21-997/2 izdaje se

LIST NEPOKRETNOSTI 23 - IZVOD

Podaci o parcelama									
Broj	Podbroj	Broj zgrade	Plan Skica	Datum upisa	Potes ili ulica i kućni broj	Način korišćenja Osnov sticanja	Bon. klasa	Površina m ²	Prihod
2451	1		6/20	25/09/2020	RUPA	Gradjevinska parcela NASLJEDE		1396	0.00
2451	2		6/20	25/09/2020	RUPA	Gradjevinska parcela NASLJEDE		46	0.00
2451	3		6/20	25/09/2020	RUPA	Gradjevinska parcela NASLJEDE		154	0.00
2451	4		6/20	25/09/2020	RUPA	Gradjevinska parcela NASLJEDE		127	0.00
2451	5		6/20	25/09/2020	RUPA	Gradjevinska parcela NASLJEDE		238	0.00
2451	6		6/20	25/09/2020	RUPA	Gradjevinska parcela NASLJEDE		618	0.00
2452	2		6/20	25/09/2020	RUPA	Gradjevinska parcela NASLJEDE		836	0.00
2452	3		6/20	25/09/2020	RUPA	Gradjevinska parcela NASLJEDE		372	0.00
Ukupno								3787	0.00

Podaci o vlasniku ili nosiocu			
Matični broj - ID broj	Naziv nosioca prava - adresa i mjesto	Prava	Obim prava
1106936381509	ANDJUS IVA STEVO DR.ANTE STARČEVIĆA 11,DUBROVN DUBROVNIK Dubrovnik	Svojina	1/1

Ne postoje tereti i ograničenja.

Naplata takse je oslobođena na osnovu člana 17 Zakona o administrativnim taksama ("Sl.list CG, br. 18/19). Naplata naknade oslobođena je na osnovu člana 174 Zakona o državnom premjeru i katastru nepokretnosti ("Sl. list RCG" br. 29/07, "Sl. list CG" br. 73/10, 032/11, 040/11, 043/15, 037/17 i 17/18).



Ovlašćeno lice

SONJA TOMAŠEVIĆ



3600000318



104-919-18412/2021

**UPRAVA ZA KATASTAR
I DRŽAVNU IMOVINU****CRNA GORA****PODRUČNA JEDINICA
BUDVA**

Broj: 104-919-18412/2021

Datum: 30.11.2021.

KO: TUDOROVIĆI

Na osnovu člana 173 Zakona o državnom premjeru i katastru nepokretnosti ("Sl. list RCG" br. 29/07, "Sl. list CG" br. 73/10, 032/11, 040/11, 043/15, 037/17 i 17/18), postupajući po zahtjevu OPŠTINA BUDVA SEKRETARIJAT ZA URBANIZAM I ODRŽIVI RAZVOJ, , za potrebe 06-332/21-997/2 izdaje se

LIST NEPOKRETNOSTI 464 - PREPIS

Podaci o parcelama									
Broj	Podbroj	Broj zgrade	Plan Skica	Datum upisa	Potes ili ulica i kućni broj	Način korišćenja Osnov sticanja	Bon. klasa	Površina m ²	Prihod
2452	1		6/11		RUPA	Pašnjak 3. klase NASLJEDE		3502	3.85
Ukupno								3502	3.85

Podaci o vlasniku ili nosiocu			
Matični broj - ID broj	Naziv nosioca prava - adresa i mjesto	Prava	Obim prava
2509939395218	ANDJUS-BAUMGARTNER NIKO SONJA ŠUMET-SV.STEFAN SVETI STEFAN Sveti Stefan	Svojina	1/1

Ne postoje tereti i ograničenja.

Naplata takse je oslobođena na osnovu člana 17 Zakona o administrativnim taksama ("Sl.list CG, br. 18/19). Naplata naknade oslobođena je na osnovu člana 174 Zakona o državnom premjeru i katastru nepokretnosti ("Sl. list RCG" br. 29/07, "Sl. list CG" br. 73/10, 032/11, 040/11, 043/15, 037/17 i 17/18).

Ovlašćeno lice:

SONJA TOMAŠEVIĆ





UPRAVA ZA KATASTAR
I DRŽAVNU IMOVINU

CRNA GORA

PODRUČNA JEDINICA
BUDVA

Broj: 104-919-18413/2021

Datum: 30.11.2021.

KO: TUDOROVIĆI

Na osnovu člana 173 Zakona o državnom premjeru i katastru nepokretnosti ("Sl. list RCG" br. 29/07, "Sl. list CG" br. 73/10, 032/11, 040/11, 043/15, 037/17 i 17/18), postupajući po zahtjevu OPŠTINA BUDVA SEKRETARIJAT ZA URBANIZAM I ODRŽIVI RAZVOJ , , za potrebe 06-332/21-997/2 izdaje se

LIST NEPOKRETNOSTI 444 - IZVOD

Podaci o parcelama									
Broj	Podbroj	Broj zgrade	Plan Skica	Datum upisa	Potes ili ulica i kućni broj	Način korišćenja Osnov sticanja	Bon. klasa	Površina m ²	Prihod
2467	1		6 2/21	07/10/2021	GORNJI DŽARDIŠ	Sume 5. klase KUPOVINA		207	0.10
Ukupno								207	0.10

Podaci o vlasniku ili nosiocu				
Matični broj - ID broj	Naziv nosioca prava - adresa i mjesto		Prava	Obim prava
2606989250038 0	VUJOVIĆ MILAN DANILO UL.VELJKA VLAHOVIĆA BR.16.STAN 7, BUDVA 0		Svojina	1/1

Ne postoje tereti i ograničenja.

Naplata takse je oslobođena na osnovu člana 17 Zakona o administrativnim taksama ("Sl.list CG, br. 18/19). Naplata naknade oslobođena je na osnovu člana 174 Zakona o državnom premjeru i katastru nepokretnosti ("Sl. list RCG" br. 29/07, "Sl. list CG" br. 73/10, 032/11, 040/11, 043/15, 037/17 i 17/18).

Ovlašćeno lice:

SONJA TOMAŠEVIĆ



3600000318



104-919-18419/2021

**UPRAVA ZA KATASTAR
I DRŽAVNU IMOVINU****CRNA GORA****PODRUČNA JEDINICA
BUDVA**

Broj: 104-919-18419/2021

Datum: 30.11.2021.

KO: TUDOROVIĆI

Na osnovu člana 173 Zakona o državnom premjeru i katastru nepokretnosti ("Sl. list RCG" br. 29/07, "Sl. list CG" br. 73/10, 032/11, 040/11, 043/15, 037/17 i 17/18), postupajući po zahtjevu OPŠTINA BUDVA SEKRETARIJAT ZA URBANIZAM I ODRŽIVI RAZVOJ, , za potrebe 06-332/21-997/2 izdaje se

LIST NEPOKRETNOSTI 374 - IZVOD

Podaci o parcelama									
Broj	Podbroj	Broj zgrade	Plan Skica	Datum upisa	Potes ili ulica i kućni broj	Način korišćenja Osnov sticanja	Bon. klasa	Površina m ²	Prihod
2467	2		6 2/21	07/10/2021	GORNJI DŽARDIŠ	Šume 5. klase		191	0.10
Ukupno								191	0.10

Podaci o vlasniku ili nosiocu			
Matični broj - ID broj	Naziv nosioca prava - adresa i mjesto	Prava	Obim prava
2104940237014	FRANOVIC RADOJKA PRIM.BATALJON 16 BUDVA BUDVA Budva	Svojina	1/1

Podaci o teretima i ograničenjima							
Broj	Podbroj	Broj zgrade	PD	Redni broj	Način korišćenja	Datum upisa Vrijeme upisa	Opis prava
2467	2			1	Šume 5. klase	22/11/2021 12:7	Zabilježba žalbe ZABILJEŽBA ŽALBE FRANOVIĆ RADOJKE IZJAVLJENE NA RJEŠENJE OVOG ORGANA BR.919- 104-UPI-5590/21 OD 6.10.2021.G.

Naplata takse je oslobođena na osnovu člana 17 Zakona o administrativnim taksama ("Sl.list CG, br. 18/19). Naplata naknade oslobođena je na osnovu člana 174 Zakona o državnom premjeru i katastru nepokretnosti ("Sl. list RCG" br. 29/07, "Sl. list CG" br. 73/10, 032/11, 040/11, 043/15, 037/17 i 17/18).

Ovlašćeno lice:

SONJA TOMAŠEVIĆ



UPRAVA ZA KATASTAR
I DRŽAVNU IMOVINU

CRNA GORA

PODRUČNA JEDINICA
BUDVA

Broj: 104-919-18414/2021
Datum: 30.11.2021.
KO: TUDORVIĆI

Na osnovu člana 173 Zakona o državnom premjeru i katastru nepokretnosti ("Sl. list RCG" br. 29/07, "Sl. list CG" br. 73/10, 032/11, 040/11, 043/15, 037/17 i 17/18), postupajući po zahtjevu OPŠTINA BUDVA SEKRETARIJAT ZA URBANIZAM I ODRŽIVI RAZVOJ, , za potrebe 06-332/21-997/2 izdaje se

LIST NEPOKRETNOSTI 373 - IZVOD

Podaci o parcelama									
Broj	Podbroj	Broj zgrade	Plan Skica	Datum upisa	Potes ili ulica i kućni broj	Način korišćenja Osnov sticanja	Bon. klasa	Površina m ²	Prihod
2468	1		5 3/21	11/10/2021	RUPE	Sume 5. klase KUPOVINA		551	0.28
2468	2		5 2/21	07/10/2021	RUPE	Sume 5. klase KUPOVINA		512	0.26
2468	3		5 2/21	07/10/2021	RUPE	Sume 5. klase KUPOVINA		4	0.00
2468	4		5 3/21	11/10/2021	RUPE	Sume 5. klase KUPOVINA		498	0.25
2468	5		5 3/21	11/10/2021	RUPE	Sume 5. klase KUPOVINA		500	0.25
2468	6		5 3/21	11/10/2021	RUPE	Sume 5. klase KUPOVINA		486	0.24
2468	7		5 3/21	11/10/2021	RUPE	Sume 5. klase KUPOVINA		255	0.13
Ukupno								2806	1.40

Podaci o vlasniku ili nosiocu			
Matični broj - ID broj	Naziv nosioca prava - adresa i mjesto	Prava	Obim prava
2606989250038 0	VUJOVIĆ MILAN DANILO UL.VELJKA VLAHOVIĆA BR.16.STAN 7, BUDVA 0	Svojina	1/1

Podaci o teretima i ograničenjima							
Broj	Podbroj	Broj zgrade	PD	Redni broj	Način korišćenja	Datum upisa Vrijeme upisa	Opis prava
2468	4			1	Šume 5. klase	16/11/2021 13:19	Zabilježba neposredne izvršnosti notarskog zapisa UGOVORA.Ō PRODAJI UZZ BR.1437/21 ŌD 04.11.2021.G. NOTARA KNEŽEVIĆ DALIBORA.U KORIST KUPCASTEFFEN FRANZ WALTER RUDOLPH.
2468	5			1	Šume 5. klase	16/11/2021 13:19	Zabilježba neposredne izvršnosti notarskog zapisa UGOVORA.Ō PRODAJI UZZ BR.1437/21 ŌD 04.11.2021.G. NOTARA KNEŽEVIĆ DALIBORA.U KORIST KUPCASTEFFEN FRANZ WALTER RUDOLPH.
2468	6			1	Šume 5. klase	16/11/2021 13:19	Zabilježba neposredne izvršnosti notarskog zapisa UGOVORA.Ō PRODAJI UZZ BR.1437/21 ŌD 04.11.2021.G. NOTARA KNEŽEVIĆ DALIBORA.U KORIST KUPCASTEFFEN FRANZ WALTER RUDOLPH.

Naplata takse je oslobođena na osnovu člana 17 Zakona o administrativnim taksama ("Sl.list CG, br. 18/19). Naplata naknade oslobođena je na osnovu člana 174 Zakona o državnom premjeru i katastru nepokretnosti ("Sl. list RCG" br. 29/07, "Sl. list CG" br. 73/10, 032/11, 040/11, 043/15, 037/17 i 17/18).



Ovlašćeno lice:

SONJA TOMAŠEVIĆ



3600000318



104-919-18416/2021

**UPRAVA ZA KATASTAR
I DRŽAVNU IMOVINU****CRNA GORA****PODRUČNA JEDINICA
BUDVA**

Broj: 104-919-18416/2021

Datum: 30.11.2021.

KO: TUDOROVIĆI

Na osnovu člana 173 Zakona o državnom premjeru i katastru nepokretnosti ("Sl. list RCG" br. 29/07, "Sl. list CG" br. 73/10, 032/11, 040/11, 043/15, 037/17 i 17/18), postupajući po zahtjevu OPŠTINA BUDVA SEKRETARIJAT ZA URBANIZAM I ODRŽIVI RAZVOJ , , za potrebe 06-332/21-997/2 izdaje se

LIST NEPOKRETNOSTI 460 - PREPIS

Podaci o parcelama								
Broj Podbroj	Broj zgrade	Plan Skica	Datum upisa	Potes ili ulica i kućni broj	Način korišćenja Osnov sticanja	Bon. klasa	Površina m ²	Prihod
2469		6 9/71		KATARIŠTA	Sume 5. klase VIŠE OSNOVA		1358	0.68
Ukupno							1358	0.68

Podaci o vlasniku ili nosiocu			
Matični broj - ID broj	Naziv nosioca prava - adresa i mjesto	Prava	Obim prava
1406948237016	RADANOVIĆ SAVO DRAGICA MEDITERANSKA 23 Budva Budva	Susvojina	1/4
2111951237012	BRKAN SAVO OLGICA V.VLAHOVIĆA 11 Budva Budva	Susvojina	1/4
2104940237014	FRANOVIC RADOJKA PRIM.BATALJON 16 BUDVA BUDVA Budva	Susvojina	1/2

Ne postoje tereti i ograničenja.

Naplata takse je oslobođena na osnovu člana 17 Zakona o administrativnim taksama ("Sl.list CG, br. 18/19). Naplata naknade oslobođena je na osnovu člana 174 Zakona o državnom premjeru i katastru nepokretnosti ("Sl. list RCG" br. 29/07, "Sl. list CG" br. 73/10, 032/11, 040/11, 043/15, 037/17 i 17/18).



Ovlašćeno lice: _____

SONJA TOMAŠEVIĆ