

Crna Gora
Opština Budva
SEKRETARIJAT ZA URBANIZAM I ODRŽIVI RAZVOJ
Broj: 06-061-1414/3
Budva, 05.09.2017. godine



Sekretarijat za urbanizam i održivi razvoj opštine Budva, rješavajući po zahtjevu **Živković Danka, Gregović Đorđa i ostali iz lista nepokretnosti 647-PREPIS iz Budve** na osnovu člana 62a Zakona o uređenju prostora i izgradnji objekata (Službeni list RCG, br. 51/08, 40/10, 34/11, 47/11, 35/13, 38/13 i 33/14) i Detaljnog urbanističkog plana Buljarica I, usvojenog Odlukom Skupštine opštine Budva, Službeni list CG-opštinski propisi br.34/16, izdaje:

**Separat
URBANISTIČKO – TEHNIČKIH USLOVA
za izgradnju objekta mješovite namjene**

Lokacija

Urbanistička parcela br. III-34, koju čine

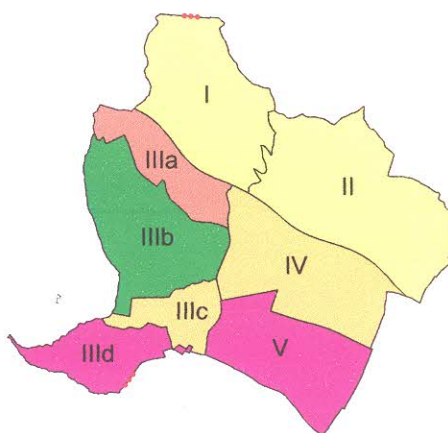
katastarska parcela br. 501/2 i dijelovi katastarskih parcela 501/3 i 1857 KO Buljarica I

Neophodno je uraditi **Elaborat parcelecije po DUP-u** kako bi se tačno utvrdilo iz kojih djelova predmetnih katastarskih parcela se sastoji urbanistička parcele broj. Elaborat izrađuje ovlaštena geodetska organizacija.

U slučaju neslaganja navedenih katastarskih parcela mjerodavan je zvaničan katastar.

Napomena: U slučaju neslaganja geodetskog snimka sa planom mjerodavan je Plan.

Namjena objekta



Namjena objekata je mješovita i nalaze se u zonama II, IIIc i IV.

Površina urbanističkih parcela u zoni II kreće se okvirno od 220 – 1.200m², u zoni IIIc kreće se okvirno od 400 – 10.700m² i u zoni IV kreće se okvirno od 300 – 5.500m².

Namjena objekata može biti : stambena, stambeno-poslovni ili turistička.

U skladu sa Zakonom o uređenju prostora i izgradnji objekata ("Sl.list Crne Gore", br. 50/08, 40/10, 34/11, 40/11, 47/11, 35/13, 39/13, 33/14) i Pravilnikom o bližem sadržaju i formi planskog dokumenta ("Sl.list CG" br.24/10) i Izmjenama i dopunama Pravilnika o bližem sadržaju i formi planskog dokumenta (Sl. br.33/14) na urbanističkoj parceli planirana je izgradnja više porodičnog stambenog objekta (stambeni ili stambeno-poslovni) koji sadrži više od 4 stambene jedinice.

U skladu sa Zakonom o turizmu ("Sl.list Crne Gore", br.61/10 od 22.10.2010.), Zakonom o izmjenama i dopunama Zakona o turizmu ("Sl.list Crne Gore", 31/14 od 24.07.2014.) na urbanističkoj parceli može se planirati i objekat za pružanje usluga smještaja, ishrana i pića.

Planirana kategorija objekta za pružanje usluga smještaja, ishrana i pića odrediti će se shodno Pravilniku o vrstama, minimalno – tehničkim uslovima i kategorizaciji ugostiteljskih objekata ("Sl.list Crne Gore" br.63/11, br.47/12).

Prateći sadržaji, pomoćni objekti uz osnovni objekat

Postupak pribavljanja odobrenja za postavljanje ili građenje pomoćnih objekata uređen je Odlukom o postavljanju, odnosno građenju i uklanjanju pomoćnih objekata (Sl. list CG – opštinski propisi br. 21/14 od 18.07.2014. godine). Shodno članu 2. Odluke, pomoćni objekti svrstavaju se u tri tipa:

Tip 1: pomoćni objekti koji čine funkcionalnu i ekonomsku cjelinu sa objektom čijem korišćenju služi pomoćni objekat, kao što su: podzemne i nadzemne garaže, ostave, magacini, drvarnice, ljetnje kuhinje, portirnice, objekti za radnike obezbjeđenja i slično.

Tip 2: pomoćni objekti infrastrukture kao što su: septičke bio-jame, bunari, cisterne za vodu, rezervoari, bistjerne, šahtovi, kotlarnice, uređaji za grijanje i hlađenje, plinski sistemi, solarni sistemi i slično.

Tip 3: pomoćni objekti uređenja terena kao što su: ograde, potporni zidovi, bazeni, fontane, nadstrešnice, pergole, manji sportski tereni, dječja igrališta i slično.

Garažni prostor, otvoreni (nenatkriveni) bazeni sa bazenskom tehnikom, **ne ulaze** u obračun BRGP.

Spratnost objekta, odnosno maksimalna visinska kota objekta

Zona II: Objekti na terenu u nagibu i ravnom terenu slobodno stojeći i u nizu

Zona III c: Objekti na terenu u nagibu slobodno stojeći i u nizu

Max. broj spratova objekata je 3. Prva stambena etaža je suterenska.

Max. spratna visina je 3m (od poda do poda).koliko objekat ima poslovni prostor spratna visina se može povećati do 4m (od poda do poda).

Zona III c: Objekti na terenu sa blagim nagibom slobodno stojeći i u nizu

Zona IV: Objekti na ravnom terenu slobodno stojeći i u nizu

Broj spratova objekata je 3. Max. broj spratova može biti i 4, ukoliko osnova nije manja od 150m² i ne prelazi koeficijent izgrađenosti,odnosno zadatu BRGP. Udaljenost između građevinske linije i susjedne parcele je 4m.

5. Maksimalni dozvoljeni kapacitet objekta

Maksimalni indeks zauzetosti (površina prizemlja) i indeks izgrađenosti (BRGP) za svaku parcelu su dati u tabeli urbanističkih pokazatelja koja je sastavni dio planske dokumentacije.

SEPARAT URBANISTIČKO TEHNIČKIH USLOVA DUP Buljarica I

URBANISTIČKA PARCELA	III-34	POVRŠINA URBANISTIČKE PARCELE u m ²	BGRP u m ²	POVRŠINA POD OBJEKTIMA u m ²	INDEKS IZGRAĐENOSTI	INDEKS ZAUZETOSTI	SPRATNOST
		10.758,39	5.375	2.150	0.50	0.20	3

Opšti indeksi za s mješovitom namjenu u zoni III-c su:

- Indeks izgrađenosti je fiksni. Za novu gradnju II = 0.50
- Indeks zauzetosti je fiksni. Za novu gradnju IZ = 0.20
- Indeks zauzetosti i izgrađenosti kod postojećeg stanja su proistekli iz stanja na terenu.

Dozvoljena je fazna izgradnja, shodno Zakonu o uređenju prostora i izgradnji objekata čl.60 (Sl.list Crne Gore br. 50/08, 40/10, 34/11, 47/11, 35/13, 39/13, 33/14) kroz izradu urbanističkog rješenja za kompletnu urbanističku parcelu može se odrediti faznost realizacije u skladu sa urbanističko-tehničkim uslovima, tako da konačno izgrađeni objekat na predmetnoj urbanističkoj parceli ne prelazi maksimalne propisane površine pod objektom i spratnost, a ove vrijednosti mogu biti i manje.

Potrebno je obezbijediti dovoljan broj parking mjesta, shodno tabeli iz ovog separata. Parkiranje riješiti u okviru objekta ili na urbanističkoj parceli. Prilikom projektovanja podzemne garaže ispod platoa, projektant je obavezan da poštuje Pravilnik o tehničkim zahtjevima za zaštitu garaža za putničke automobile od požara i eksplozija („Službeni list CG.br.9/12“ od 10.02.2012)

Na osnovu Izmjena i dopuna Pravilnika o bližem sadržaju i formi planskog dokumenta (Sl. br.33/14) u nadzemne etaže računaju se: suteran, prizemlje i spratovi , a u podzemne etaže: podrum.

Dozvoljena je izgradnja podrumске i suterenske etaže.

Ukoliko se podrumска i suterenska etaža koristi za garažiranje, tehničke prostorije, magacinski prostor, tehnička postrojenja, ne ulazi u obračun površina (BRGP).

Objekat može imati samo jednu suterensku etažu. Izuzetno, ukoliko je teren u većem nagibu kod objekata može se javiti još jedna etaža (suteran), s tim da se ukupna BRGP objekta mora ispoštovati iz planske dokumentacije.

Garažni prostor može se planirati u okviru urbanističke parcele van glavnog objekta u podzidama kao podzemna etaža.

Situacioni plan s granicama urbanističke parcele

Dat u grafičkom prilogu plana, prilog Parcelacija i regulacija.

Kod parcela koje imaju više objekata obavezno je priložiti idejno rješenje urbanističke parcele sa postavkom svih elemenata u okviru urbanističke parcele, na osnovu koga se tačno određuju parametri i lokacija za izgradnju objekata a na osnovu Zakona o uređenju prostora i izgradnji objekata čl.60 (Sl.list Crne Gore br. 50/08, 40/10, 34/11, 47/11, 35/13, 39/13, 33/14).

Idejna rješenja su sastavni dio dokumentacije za dobijanje građevinske dozvole i moraju biti revidovana od strane licenciranog revidenta.

Građevinska i regulaciona linija

Horizontalni i vertikalni gabariti prikazani su u tabeli u grafičkom prilogu Parcelacija i regulacija. Gabariti planiranih objekata određivaće se na osnovu urbanističkih parametara koji se iskazuju za planirane urbanističke parcele (koeficijenti zauzetosti i izgrađenosti), uz obavezno poštovanje građevinske i regulacione linije objekata prikazanih u grafičkom prilogu plana.

Zona IIIc: Udaljenost između regulacione i građevinske linije je od 4m-5m. Udaljenost između građevinske linije i susjedne parcele je 2.5m za male parcele i 3m-4m za velike parcele, a vlasnici mogu u dogovoru izgraditi objekte u nizu, tada je bočna građevinska linija 0m.

Regulaciona linija poklapa se sa granicom saobraćajne površine.
Koordinantne tačke za GL i RL date su u grafičkom prilogu plana, Parcelacija i regulacija.

Nivelacione kote objekta

Na osnovu snimka terena odnosno parcele će se tačno odredila niveleta objekta - kota poda prizemlja, u odnosu na niveletu saobraćajnice i okolnog terena.

Obrazloženje vertikalnih gabarita, podzemnih i nadzemnih etaža dati su u Izmjenama i dopunama Pravilnika o bližem sadržaju i formi planskog dokumenta, kriterijumima namjene površina, elementima urbanističke regulacije i jedinstvenim grafičkim simbolima ("Sl. List CG" br. 33/14, čl.98,101 i čl.102).

Vrsta materijala za fasade

Arhitektura objekata mora imati formu tradicionalne arhitekture sa elementima moderne, mora biti reprezentativna, svojim volumenom i obradom fasade da bude uklopljena u prirodni ambijent upotrebom tradicionalnih materijala i detalja.

Fasade treba da budu oblikovane u tradicionalnom maniru u kombinaciji visoko kvalitetnih prirodnih materijala kao što su: kamen, drvo i dr. (fasada 50% kamen). Upotreba kvalitetnog drveta za stolariju i pergole. Omalterisani dio fasade obojiti u bež ili mlječno bijelu boju. Upotrebe fasadnih obrada na objektima treba da su u srazmjernom odnosu otvorenih i zatvorenih površina. Isključuje se upotreba jakih nemediteranskih boja fasada, koje nisu primjerene za ovo podneblje.

Ograde mogu biti cca 50% transparentne – staklo (neutralnih i nedominantnih boja) ili kovano gvožđe i cca 50% pune. Isključuje se upotreba betonskih balustera.

Otvore (prozore i balkonska vrata) projektovati tako da vizuelni efekat iz enterijera stvara sliku jedinstvenog prostora (enterijer-eksterijer).

U cilju stimulanja primjene lokalnog kamena za obradu fasada, Opština Budva je, Odlukom o naknadi za komunalno opremanje gradskog zemljišta (Službeni list CG – opštinski propisi, broj 01/15), predvidjela da se naknada umanjuje za 15€ po 1m² ugrađene kamene fasade.

Vrstu materijala za krovni pokrivač i njegov nagib

Krovovi su predviđeni ravni ili u kombinaciji ravnih i kosih, s tim da kose krovne površine budu manjeg volumena. Krovna atika kod ravnih krovova je cca 60cm.

Ravni krovovi mogu biti kao prohodne terase ili neprohodne. Preporučuje se pretvaranje ravnih krovova u krovne bašte i dijela prostora za postavljanje solarnih kolektora.

Kosi krovovi, dvovodni ili kombinacija jednovodnih i dvovodnih, krovni pokrivač: kanalice ili mediteran crijep. Nagibi krovnih ravni su 18-23°.

Sljeme krova mora se postaviti po dužoj strani objekta, a na terenu u nagibu preporučuje se da je paralelno izohipsama. Nije dozvoljeno mijenjati nagib krovne ravni od vijenca do sljemena, jer cijela krovna ravan mora biti istovjetnog nagiba. Krovna ravan teče u kontinuitetu od sljemena do vijenca.

Ukoliko se povećava spratnost na 4 etaže obavezno je projektovati ravan krov.



Primjer objekta u tradicionalnom stilu



Primjer moderno oblikovanog objekta sa elementima tradicionalnog

Orijentacija objekta u odnosu na strane svijeta

Objekti su svojom dužom stranom orijentisani prema moru i prate nagib terena. Orijentacija glavnog fronta objekta je jug i ima otvoren front prema moru.

Meteorološki podaci

Klima je mediteranska koju karakterišu suva i topla ljeta i vlažne i blage zime. U toku ljetnjih mjeseci moguće su dosta visoke temperature (25 dana godišnje temperatura je preko 30 °C) dok zimi vrlo rijetko padne ispod 0 °C. Srednja godišnja oblačnost za ovo područje iznosi 4,8/10 pokrivenosti neba oblacima. Godišnja količina padavina iznosi 1578 mm. Najčešće duva južni vjetar (jugo) i sjeverni (bura) u zimskim mjesecima, dok je ljeti najčešći vjetar maestral koji donosi lijepo vrijeme. Godišnja količina padavina je relativno visoka i iznosi 1.578mm. Veći dio padavina padne tokom jeseni i zime. U novembru 271mm, a najmanje u julu i avgustu 32-35mm. Godišnje Budva ima 128 kišnih dana. U pogledu oblačnosti područje opštine Budva spada u najvedrije područje obale sa prosječno 248 vedrih dana u godini.

Podaci o nosivosti tla i nivou podzemnih voda

Morfologija terena

Područje obuhvaćeno ovim planom nalazi se u jugoistočnom dijelu opštine Budva. Na sjeveru su visoka brda, a prema jugu teren se mjestimično strmo spušta prema magistrali, dok je drugi dio prema moru skoro ravan.

U hipsometrijskom pogledu apsolutne kote kreću se od 390 m n.v. na krajnjem sjeveru zahvata do 0.00m.n.v. uz donju granicu zahvata, na dužini od 182m.u pravcu sjeverozapad-jugoistok. Nagibi terena u pravcu sjeverozapad - jugoistok kreću se prosječno oko 30% .U suprotnom pravcu padovi su dosta manji.

Hidrografske odlike područja

Na predmetnom području postoje tri stalna vodotoka: potok Slatava čije je korito djelimično urađeno, potok Glušica i još jedan potok.

Svi oni se slivaju sa paštrovskih brda i teku do mora.

Pošto nisu adekvatno regulisani potrebno je izraditi projektnu dokumentaciju i izvršiti njihovu regulaciju, što je obaveza lokalne uprave.

Parametri za asezmicko projektovanje, kao i drugi uslovi za smanjenje uticaja i zaštitu od zemljotresa

Prije izrade tehničke dokumentacije investitor je obavezan da u skladu sa Članom 5. Zakona o geološkim istraživanjima ("Službeni list RCG" broj 28/93, 27/94, 42/94 i 26/07) izraditi Revidovani Projekat osnovnih geoloških istraživanja tla za predmetnu lokaciju, u cilju utvrđivanja osnovnih geoloških uslova za projektovanje investicionih objekata. Geološka istraživanja, izradu projekta geoloških istraživanja i reviziju vrše privredna društva, odnosno druga pravna lica koja imaju licencu.

Prije izrade tehničke dokumentacije, za objekte veće od 1000m² ili sa 4 i više nadzemnih etaža, investitor je obavezan, shodno članu 7. Zakona o geološkim istraživanjima ("Službeni list RCG", br.28/93 i izmjene 42/94, 26/07 i 28/11) izraditi Projekat geoloških istraživanja tla za predmetnu lokaciju i Elaborat o rezultatima izvršenih geoloških istraživanja i na iste pribaviti saglasnost nadležnog ministarstva.

Projekat konstrukcije prilagoditi arhitektonskom rješenju uz pridržavanje važećih propisa i pravilnika: Pravilnik o opterećenju zgrada PBAB 87 („Sl. List SFRJ", br. 11/87) i Pravilnik o tehničkim normativima za izgradnju objekata visokogradnje u seizmičkim područjima (Sl. List SFRJ", br. 31/81, 49/82, 21/88 i 52/90).

Za potrebe proračuna koristiti podatke Hidrometeorološkog zavoda o klimatskim i hidrološkim karakteristikama u zoni predmetne lokacije.

Izbor fundiranja novih objekata prilagoditi zahtjevima sigurnosti, ekonomičnosti i funkcionalnosti objekata. Posebnu pažnju obratiti na propisivanje mjera antikorozivne zaštite konstrukcije, bilo da je riječ o agresivnom djelovanju atmosfere ili podzemne vode.

Konstrukciju novih objekata oblikovati na savremen način sa krutim tavanicama, bez miješanja sistema nošenja po spratovima, sa jednostavnim osnovama i sa jasnom seizmičkom koncepcijom.

U slučaju da je nagib terena $\beta > 20^\circ$, ako je dubina iskopa veća od $H > 3m$, ako je rastojanje do susjednog objekata manje od 2 visine iskopa, ako su sleganja veća od 5cm ili ako su prisutne podzemne vode, neophodno je uraditi Projekat zaštite temeljne jame.

Uslovi i mjere za zaštitu životne sredine

Na području DUP-a nalazi se jedan broj pojedinačnih primjeraka i niz grupa maslina. Masline i maslinjaci su zaštićeni Zakonom o maslinarstvu i maslinovom ulju. Maslinjaci, kao najvažniji i ambijentalno najdragocjeniji dio potkunjica (tradicionalne seoske bašte), čuvaju se u postojećoj formi, sa izvornim suvomeđama i terasama. Nije dozvoljena izgradnja staza ili betoniranje ovih površina. Suvomeđe, suhozidi, podzidi i terase se ne smiju rušiti. Dozvoljena je njihova rekonstrukcija isključivo tradicionalnim načinom zidanja (u suvo).

Obavezno je da se sve masline sačuvaju, a da se pojedina stabla maslina i drugi vrijedni primjerci zelenila, ukoliko je to zaista neophodno, presade na novu poziciju u okviru iste urbanističke parcele uz neophodno pribavljanje odobrenja. Odobrenje za presađivanje maslina u maslinjaku izdaje organ lokalne uprave nadležan za poslove poljoprivrede – Sekretarijat za privredu opštine Budva, u roku od 30 dana od dana podnošenja zahtjeva za presađivanje. Sječenje i presađivanje maslina starih preko 100 godina je zabranjeno na osnovu člana 15. Zakona o maslinarstvu i maslinovom ulju ("Službeni list CG", 45/14).

Za stambeno-poslovne objekte i turističke objekte koji imaju više od 1000m² poslovnog prostora ili više od 200 parking mesta, shodno Zakonu o procjeni uticaja na životnu sredinu (Službeni list RCG broj 80/05 i Službeni list CG broj 40/10, 73/10 i 40/11) i Uredbi o projektima za koje se vrši procjena uticaja na životnu sredinu (Službeni list RCG 20/07), neophodna je izrada Elaborata o proceni uticaja na životnu sredinu.

Za objekte za koje nije propisana obaveza izrade procjene uticaja na životnu sredinu, potrebno je u projektnoj dokumentaciji predvideti mere zaštite od buke u skladu sa članom 19. Zakona o zaštiti od buke u životnoj sredini (Službeni list CG 28/11) i Pravilnikom o zvučnoj zaštiti zgrada (Službeni list CG broj */16).

U cilju zaštite od elementarnih nepogoda postupiti u skladu sa Zakonom o zaštiti i spašavanju (Službeni list CG broj 13/07, 05/08, 86/09 i 32/11) i Pravilnikom o mjerama zaštite od elementarnih nepogoda (Službeni list CG broj 08/93).

Projektnom dokumentacijom potrebno je predvideti propisane mere zaštite od požara za objekte sa 4 i više etaža i objekte za javnu upotrebu preko površine preko 400m² (hoteli, pansioni, sportske hale, tržni centri i slično), shodno članu 85, 86, 87, 88 i 89. Zakon o zaštiti i spašavanju (Službeni list CG broj 13/07, 05/08, 86/09 i 32/11).

Elaboratom zaštite na radu, predvidjeti mjere zaštite na radu za objekte koji imaju jedan ili više poslovnih prostora kao i za rušenje postojećeg objekta bilo koje namjene, shodno Članu 9. Zakonu o zaštiti i zdravlju na radu (Službeni list CG broj 34/14). Pri izgradnji objekata poslodavac koji izvodi radove dužan je da izradi Elaborat o uređenju gradilišta u skladu sa Pravilnikom o sadržaju Elaborata o uređenju gradilišta (Službeni list RCG broj 04/99).

Prilikom izrade projektne dokumentacije primijeniti Zakon o zaštiti i spašavanju (Sl. list CG broj 13/07, 05/08), Zakon o izmjenama Zakona o zaštiti i spašavanju ("Sl. list CG, broj 32/11") od 01.07.2011. god, smjernice Nacionalne strategije za vanredne situacije i nacionalni i opštinski planovi zaštite i spasavanja. Prilikom izrade projektne dokumentacije obavezno izraditi Projekat ili Elaborat zaštite od požara. Radi zaštite od elementarnih i drugih većih nepogoda, sva rješenja za buduću izgradnju i uređenje prostora moraju se zasnivati na nalazima i preporukama inženjersko-geoloških istraživanja sa seizmičkom mikrorejonzacijom terena za PPO Budva.

Aktivnosti od interesa za odbranu sprovoditi na osnovu Zakona o odbrani ("Službeni list RCG" 47/2007) i podzakonskih akata koja prizlaze iz ovog zakona .

Kada su u pitanju zaštićene biljne i životinjske vrste postupati u skladu sa Rješenjem o stavljanju pod zaštitu rijetkih, prorijeđenih, endemičnih i ugroženih biljnih i životinjskih vrsta ("Službeni list

SRCG“, 36/82). Rješenje je dostupno na sajtu Agencije za zaštitu životne sredine: www.epa.org.me

Ukoliko sa prilikom iskopa terena za izgradnju saobraćajnica i objekata naiđe na eventualne paleontološke ili mineraloške nalaze, koji predstavljaju geonasljeđe, obavezno je prekinuti radove, obavjestiti Agenciju, kako bi njihovi stručnjaci prikupili nalaze, odnosno izvršili neophodna istraživanja.

Uslovi za pejzažno oblikovanje lokacije

Obodom urbanističke parcela preporučuje se sadnja zelenog zaštitnog pojasa koji treba da obuhvati površinu od regulacione do građevinske linije i ima sanitarno-higijensku funkciju, da zaštiti planiranu namjenu od izvora buke i aero zagađenja. Zeleni pojas treba da sadrži biljne vrste iz sve tri kategorije rastinja (visoko, srednje i nisko).

Planirati vertikalno zelenilo radi povećanja nivoa ozelenjavanja i što potpunijeg estetskog izgleda prostora. Vertikalno ozelenjavanje sprovesti primjenom pergola, ozelenjavanjem fasada objekta, terasa i ulaznih zona u parcelu i objekte .

Veliku pažnju treba posvetiti zelenilu oko objekata, predvidjeti primorsko rastinje i njihovu sadnju i održavanje. Postojeće kvalitetno visoko rastinje na parceli maksimalno sačuvati. Visoko zelenilo autohtonih vrsta treba da bude reporni element izgrađenog prostora i da tako utiče na konturu i geometriju budućeg ambijenta. Pored autohtonih biljnih vrsta, prilikom izbora biljnog materijala mogu se koristiti i alohtone biljne vrste visoke dekorativnosti koje se uklapaju u date mikroklimatske uslove.

Tamo gdje postoje zasadi maslina, obavezno je izvršiti njihovu zaštitu i objekat u okviru građevinske linije postaviti tako da se izvrši maksimalna zaštita autohtonih vrsta.

Postojeće podzide (suvomeđe) sačuvati na terenu, prezidati ih, ukoliko su urušene, na isti način kao i postojeće suvomeđe ili ako se kamen postavlja na betonoskoj podlozi fuge su upuštene. Nije dozvoljena izrada podzida od lomljenih kamenih ploča.

Obavezno predvidjeti hidrantsku mrežu radi zalivanja novoplaniranih zelenih površina.

Uslovi za parkiranje odnosno za garažiranje vozila

Obavezno je planiranje parking mjesta u okviru urbanističke parcele. Parkiranje može biti na otvorenom u zoni parkiranja ili u garažama.

Kod formiranja otvorenih parking prostora koristiti sistem upravnog (izuzetno kosog) parkiranja, tako da veličina jednog parking mjesta bude 2,50(2,30) x 5,0(4,80) m. Obrada otvorenih parking prostora treba da je takva da omogući maksimalno ozelenjavanje. Koristiti po mogućnosti zastor od prefabrikovanih elemenata (beton-trava), a ako ima mogućnosti poželjno je u sklopu parkinga obezbijediti prostor za visoko zelenilo, kontejnere i osvjetljenje.

SEPARAT URBANISTIČKO TEHNIČKIH USLOVA DUP Buljarica I

Funkcija	Broj vozila
Stambena izgradnja	1 PM za 1stan
Apartmani	4 PM za 5 apartmana
Hoteli i turistička naselja (u kompleksima)	1 PM za na 6 ležajeva ili 1 PM na 3 sobe
Poslovni hoteli (u gradu)	1 PM na 4 ležaja
Administrativno - poslovni objekti	1 PM na 100 m ² bruto površine
Ugostiteljski objekti	1 PM na 4 stolice
Trgovisnki sadržaji	1 PM na 50 m ² bruto površine

Uslovi za kretanje lica sa invaliditetom

U slučaju da objekta ima poslovni prostor u prizemlju ili više od 10 stambenih jedinica, obezbediti nesmetani pristup, kretanje, boravak i rad lica smanjene pokretljivosti, shodno Pravilniku o bližim uslovima i načinu prilagođavanja objekata za pristup i kretanje lica smanjene pokretljivosti i lica sa invaliditetom, Sl. list Crne Gore broj 43/13. Na svakih deset jedinica mora se obezbediti najmanje jedna stambena jedinica za nesmetan pristup, kretanje, boravak i rad lica smanjene pokretljivosti i lica sa invaliditetom. (član 73. Stav 3 Zakona o uređenju prostora i izgradnji objekata (Službeni list RCG, br. 51/08, 40/10, 34/11, 47/11, 35/13 i 39/13)

Obavezna primena elemenata pristupačnosti, propisana članom 47. Pravilnika, predviđa: za stambene objekte je iz člana 17, 18, 23 i 40, a za stambeno-poslovne iz člana 17,18 i 23 plus dio objekta poslovne namjene mora sadržati elemente pristupačnosti u zavisnosti od namjene poslovnog prostora.

Trotoari i pješačke staze, pješački prelazi, mjesta za parkiranje i druge površine u okviru ulica, trgova, šetališta, parkova i igrališta po kojima se kreću lica sa posebnim potrebama u prostoru treba da su međusobno povezani rampama i prilagođeni za orijentaciju i sa nagibima koji ne mogu biti veći od 5% (1:20), a izuzetno 8,3% (1:12). Najviši poprečni nagib uličnih trotoara i pješačkih staza upravno na pravac kretanja iznosi 2%.

Najmanje 5% od ukupnog broja parking mjesta u garaži ili parking u mora biti namijenjeno licima smanjene pokretljivosti. Dimenzije jednog parking mjesta rezervisanog za vozila lica sa invaliditetom je 3.50 x 5.00m. Takođe, prilikom projektovanja vertikalnih komunikacija mora se voditi računa o potrebama savladavanja većih visinskih razlika invalidskim kolicima.

Pri projektovanju i građenju saobraćajnih površina potrebno je pridržavati se standarda i propisa koji karakterišu ovu oblast (Pravilnika o bližim uslovima i načinu prilagođavanja objekata za pristup i kretanje lica smanjene pokretljivosti).

18. Mjesto i način priključenja objekata na gradsku saobraćajnicu ili javni put

Urbanistička parcela mora imati neposredan kolski pristup na javnu saobraćajnu površinu.

Dodatno prvom stavu, urbanističkom parcelom podobnom za građenje smatraće se i ona parcela koja se ne graniči sa javnom saobraćajnom površinom, ali koja ima trajno obezbijeđen pristup na takvu površinu u širini od najmanje 3,00m. Tačna kota priključka parcele odrediće se pri izradi idejnog rješenja urbanističke parcele i glavnog projekta ulica i objekta.

Glavni i ekonomski kolski pristup parceli projektovati sa pristupnih saobraćajnica koje tangiraju parcelu. Pješačkim komunikacijama obezbijeđen je prilaz glavnom objektu i pratećim sadržajima.

Sistem pješačkih komunikacija se sastoji od popločanih površina ispred objekata, kao i uređenih samostalnih pješačkih staza. Formirati pristup objektu sa natkrivenim dijelom.

Uređenje urbanističke parcele prilagoditi uslovima terena i namjeni objekata, a u skladu sa uslovima datim u poglavljima Saobraćaj i Pejzažna arhitektura.

19. Mjesto, način i uslovi priključenja objekata na elektro, vodovodnu, kanalizacionu, atmosfersku i drugu infrastrukturnu mrežu

Prikazani su na izvodu iz DUP-a: karta vodovoda i kanalizacije, karta elektroenergetske mreže i postrojenja i karta telekomunikacija. Detaljnije tehničke uslove za priključenje ovaj Sekretarijat, po službenoj dužnosti, pribavlja za investitora od DOO Vodovod i Kanalizacija Budva.

Sastavni dio ovih urbanističko tehničkih uslova su posebni uslovi za izradu projektne dokumentacije izdati od strane nadležnih službi – DOO Vodovod i kanalizacija Budve, **Regionalni vodovod Crnogorsko primorje i Direkcije za saobraćaj Crne Gore**.

U slučaju kada se predmetna urbanistička parcela saobraćajno priključuje na magistralni put, ovaj Sekretarijat po službenoj dužnosti, za investitora traži i tehničke uslove od Direkcije za saobraćaj.

U slučaju kada se u okviru predmetne urbanističke parcele nalazi zaštitni pojas ili cjevovod regionalnog vodovoda, ovaj Sekretarijat po službenoj dužnosti, za investitora traži i tehničke uslove od Direkcije za saobraćaj. Na osnovu člana 32 Pravilnika o određivanju i održavanju zona i pojaseva sanitarne zaštite i ograničenjima u tim zonama (Službeni list CG 66/09), pojas sanitarne zaštite određuje se oko glavnih cjevovoda i u zavisnosti od konfiguracije terena iznosi 2,0m od osovine cjevovoda sa obje strane. U pojasu zaštite nije dozvoljena izgradnja objekata, postavljanje uređaja i vršenje radnji koje na bilo koji način mogu zagaditi vodu ili ugroziti stabilnost cjevovoda.

Sjeverni krak Regionalnog vodovodnog sistema prolazi preko sledećih kat.parcela: 1: 482, 483, 484/1, 487, 489, 490, 491, 492, 493, 497/5, 497/6, 796, 797, 953/1, 955, 989, 990, 991, 992, 994, 996, 999, 1000, 1001, 1002, 1010, 1011, 1027, 1028, 1029/2, 1075, 1077, 1841, 1446, 1447, 1489, 1519/9, 1559, 1560, 1821, 1822, 1835/1, 1836, 1837, 1838, 1839, 1843/1, 1845, 1846, 1848, 1849, 1850, 1851, 1864, 1865, 1869, 1870, 1875 i 1878 KO Buljarica.

Prilikom projektovanja, obaveza Projektanta je da poštuje tehničke preporuke EPCG koje su dostupne na sajtu www.epcg.me

Vodovodne i kanalizacione, elektro i tk instalacije u objektu i izvan njega projektovati u skladu sa važećim propisima i standardima, a priključenje objekta na naseljske infrastrukturne sisteme projektovati prema uslovima dobijenim od nadležnih javnih preduzeća i tretirati ih kroz idejna rješenja urbanističke parcele.

Planom je predviđen centralni bioprečišćivač na koji će se priključivati svaka urbanistička parcela preko primarne kanalizacione mreže koja je predviđena planskom dokumentacijom. U skladu sa zakonskom regulativom, moguće je predvidjeti i drugačiji tretman otpadnih voda.

Dobijeni čvrsti otpadni materijal biće uključen u gazdovanje ostalim čvrstim otpadom od predmetnog zahvata.

U prilogu ovih UTU-a dati su izvodi iz Plana: saobraćaj, planirane hidrotehničke instalacije, elektroenergetske i tk instalacije.

Uslovi za projektovanje objekata upisanih u registar kulturnih dobara Crne Gore

U okviru ovog plana postoji Manastir Gradište, prema kome se treba upravljati shodno Zakonu o zaštiti kulturnih dobara (Sl. list br. 49/10 od 13.08.2010. godine), i staro groblje koje je evidentirano u grafičkim priložima.

Uslovi za energetske efikasnost

Shodno članu 71a, stav 6 Zakona o uređenju prostora i izgradnji objekata (Službeni list RCG, br. 51/08, 40/10, 34/11, 47/11, 35/13 i 39/13) projektovanjem i izgradnjom objekata treba postići smanjenje gubitaka toplote iz objekata, poboljšanje toplotne izolacije spoljnih elemenata, povećanje toplotne efikasnosti pravilnom orijentacijom objekata i korišćenjem sunčeve energije, korišćenje obnovljivih izvora energije, te povećanje energetske efikasnosti sisteme grejanja. Energetski efikasni, objekti sa dobrom izolacijom i sa niskom potrošnjom energije znatno će dobiti na vrijednosti na tržištu nekretnina, dok će objektima sa velikom potrošnjom energije opadati vrijednost.

Sunčani kolektori treba da budu skladno oblikovani i ukomponovani na najmanje uočljivim mestima na objektu. Koristiti održive sisteme protiv prekomjerne insolacije (zasjenu škurama, građevinskim elementima, zelenilom i slično) kako bi se smanjila potrošnja energije za vještačku klimatizaciju. Pri proračunu koeficijenata prolaza toplote objekata uzeti vrijednosti za 30-25% niže od maksimalno dozvoljenih vrijednosti dozvoljenih za ovu klimatsku zonu.

Sadržaj Elaborata energetske efikasnosti objekta propisan je Pravilnikom o sadržaju elaborata energetske efikasnosti zgrada (Službeni list CG broj 47/13).

U cilju stimulanja izgradnje energetski efikasnih objekata koji koriste solarnu energiju, Opština Budva je, Odlukom o naknadi za komunalno opremanje gradskog zemljišta (Službeni list CG – opštinski propisi, broj 01/15), predvidjela da se naknada umanjuje za 200€ po 1m² ugrađenog solarnog kolektora – panela.

Obaveza je da 20% potreba za električnom energijom (na nivou parcele) bude obezbijeđeno iz obnovljivih izvora ili nadoknade upotrebom adekvatnih materijala, detaljno opisano u tekstualnom djelu plana - Mjere energetske efikasnosti.

Uslovi za objekte koji mogu uticati na bezbjednost vazdušnog saobraćaja

U okviru DUPa ne postoji zona ograničenja prepreka aerodroma.

Za privremene ili stalne objekte ili djelove objekta, van zone ograničenja prepreka aerodroma, čija je visina veća od 45m, potrebno je od Agencije za civilno vazduhoplovstvo Crne Gore dobiti saglasnost za izgradnju i postavljanje, kao i uslove za označavanje i održavanje. (Sigurnosni nalog broj 2016/001 rev 00, datum stupanja na snagu 01.08.2016.godine)

Mogućnost fazne gradnje objekta

Za objekat:

Na osnovu Zakona o uređenju prostora i izgradnji objekata čl.79 i čl.94 (Sl.list Crne Gore br. 50/08, 40/10, 34/11, 47/11, 35/13, 39/13, 33/14), kroz izradu idejnog rješenja može se odrediti faznost gradnje (tehničko-tehnološka i funkcionalna cjelina) objekata. Dozvoljena je fazna izgradnja, tako da konačno izgrađeni objekat ne prelazi maksimalne propisane površine pod objektom i spratnost, a ove vrijednosti mogu biti i manje.

Za urbanističku parcelu ili više urbanističkih parcela:

Na osnovu UT uslova ,kod urbanističkih parcela na kojima je planom predviđena izgradnja više

objekata, potrebno je uraditi revidovano idejno rješenje kompletne urbanističke parcele ili više susjednih urbanističkih parcela (čl. 60 važećeg Zakona),. Idejno rješenje prikazuje urbanističko-arhitektonsku postavku svih urbanističkih elemenata u okviru urbanističke parcele, na osnovu koga se tačno određuju lokacija planiranih objekata, pristup objektima, međusobna udaljenja....

Idejno urbanističko-arhitektonska rješenja su sastavni dio dokumentacije za dobijanje građevinske dozvole i moraju biti revidovana od strane licenciranog revidenta.

U slučaju da urbanističku parcelu čini više katastarskih parcela različitih vlasnika, potrebno je pribaviti saglasnost na revidovano idejno rješenje svih učesnika u urbanističkoj parceli, ovjereno kod notara.

Uslovi za nesmetani pristup, kretanje, boravak i rad lica smanjene pokretljivosti i lica sa invaliditetom

Obavezno je obezbijediti prilaze svim objektima i površinama javnog korišćenja licima sa otežanim kretanjem, a u skladu sa Zakona o uređenju prostora i izgradnji objekata (Sl. list RCG broj 50/08, 40/10, 34/11, 47/11, 35/13, 39/13, 33/14) i Pravilnikom o bližim uslovima i načinu prilagođavanja objekata za pristup i kretanje lica smanjene pokretljivosti (Sl. list br. 43/13 i 44/15).

U slučaju da objekta ima poslovni prostor u prizemlju ili više od 10 stambenih jedinica, obezbediti nesmetani pristup, kretanje, boravak i rad lica smanjene pokretljivosti, shodno Pravilniku o bližim uslovima i načinu prilagođavanja objekata za pristup i kretanje lica smanjene pokrtljivosti i lica sa invaliditetom, Sl. list Crne Gore broj 43/13 i 44/15. Na svakih deset jedinica mora se obezbediti najmanje jedna stambena jedinica za nesmetan pristup, kretanje, boravak i rad lica smanjene pokretljivosti i lica sa invaliditetom. (član 73. Stav 3 Zakona o uređenju prostora i izgradnji objekata.

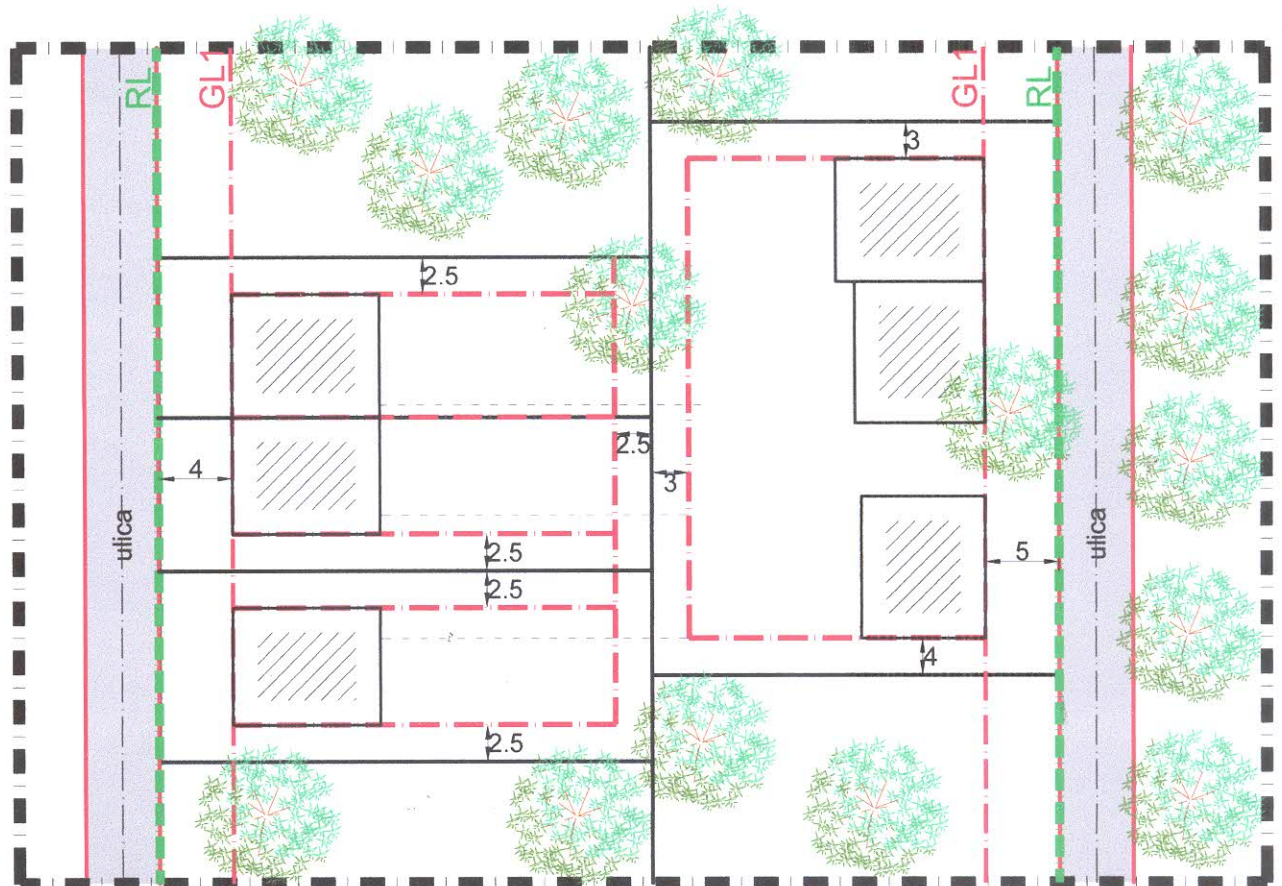
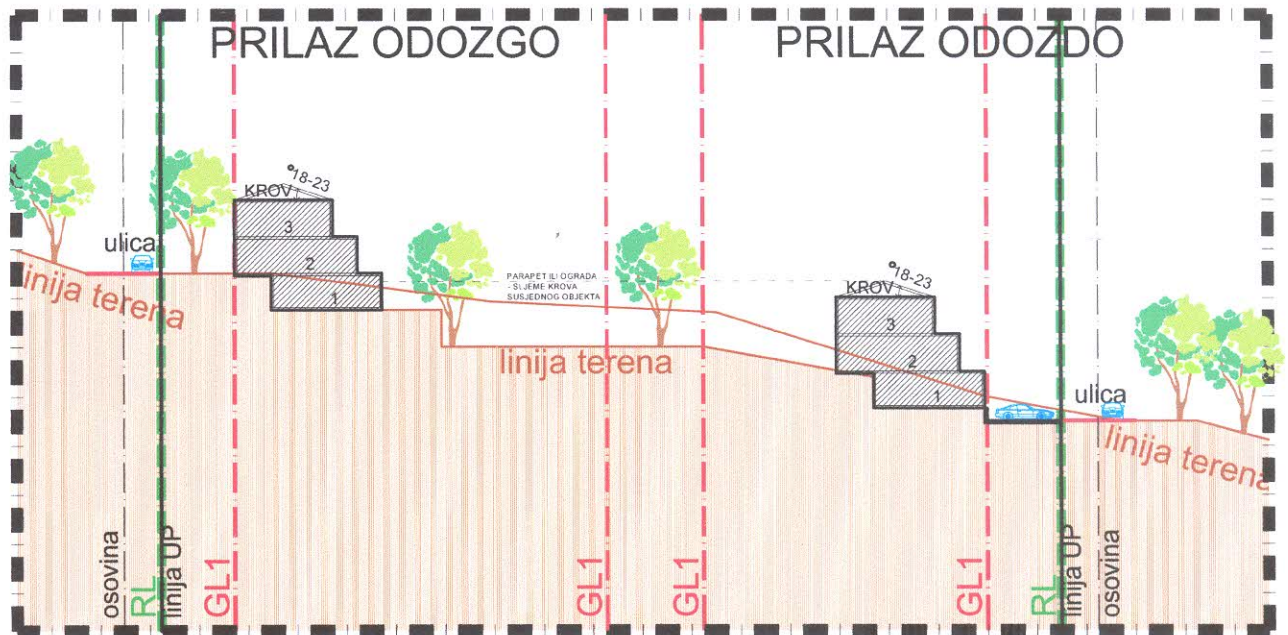
Obavezna primena elemenata pristupačnosti, propisana članom 46. Pravilnika, predviđa: za stambene objekte je iz člana 17, 18, 23 i 40, a za stambeno-poslovne iz člana 17,18 i 23 plus dio objekta poslovne namjene mora sadržati elemente pristupačnosti u zavisnosti od namjene poslovnog prostora.

U okviru smještajnih kapaciteta obezbijediti potreban broj smještajnih jedinica za lica sa smanjenom pokretljivošću i lica sa invaliditetom, shodno čl.73 Zakona o uređenju prostora i izgradnji objekata (Sl. list RCG broj 50/08, 40/10, 34/11, 47/11, 35/13, 39/13, 33/14).

Bliži uslovi i način prilagođavanja iz stava 1, 2 i 3 ovog člana utvrđuju se propisima Ministarstva.

Primjer 1: Objekti na terenu u nagibu slobodno stojeći i u nizu – potez iznad magistrale

(zona III)



Primjer 2: Objekti na terenu sa blagim nagibom slobodno stojeći i u nizu – potez iznad magistrale (zona III)

SEPARAT URBANISTIČKO TEHNIČKIH USLOVA DUP Buljarica I

U skladu sa članom 16, tačka 2 Pravilnika o načinu izrade, razmjeri i bližoj sadržini tehničke dokumentacije (objavljen u Službenom listu CG broj 23/04) uraditi Elaborat parcelacije po DUP-u Buljarica I, kako bi se tačno utvrdila površina predmetnih katastarskih parcela koje formiraju urbanističku parcelu. U zavisnosti od rezultata elaborata primjeniti mogućnost fazne gradnje objekta.

Napomena

Tekstualni dio plana, koji propisuje način izgradnje objekata, uslove za priključenje na infrastrukturu i uslove za uređenje urbanističke parcele, sastavni su dio urbanističko-tehničkih uslova i dostupan je na sajtu www.budva.me. Sastavni dio urbanističko tehničkih uslova su i tehnički uslovi DOO Vodovoda i kanalizacije Budve dati u prilogu.

Prilikom podnošenja zahtjeva za izdavanje Rješenja o građevinskoj dozvoli, investitori su u obavezi da dostave tehničku dokumentaciju - idejni odnosno glavni projekat, urađen u skladu sa Pravilnikom o načinu izrade, razmjeri i bližoj sadržini tehničke dokumentacije (objavljen u Službenom listu CG broj 23/04) u 10 primeraka (3 primerka u analognom i 7 primeraka u digitalnom formatu), saglasno odredbama Člana 86. Zakona o uređenju prostora i izgradnji objekata.

Prije izrade glavnog projekta neophodno je:

Uraditi Elaborat parcelacije po DUP-u Buljarica I, kako bi se tačno utvrdila površina predmetnih katastarskih parcele koje ulaze u urbanističku parcelu II-34 i površina koje ulaze u trasu puta.

29. Prilozi

Kopije grafičkog i tekstualnog dela DUP-a,
List nepokretnosti, Kopija katastarskog plana
Tehnički uslovi DOO Vodovod i Kanalizacija Budva

Samostalni savjetnik I,

mr. arch. Mladen Ivanović dipl. inž.

