

OPŠTINA BUDVA
Sekretarijat za urbanizam
i zaštitu životne sredine
Broj: 06-061-377/3
Budva, 12.04.2016. godine



Sekretarijat za urbanizam i zaštitu životne sredine opštine Budva, rješavajući po zahtjevu **IAKOVLEVA Svetlana** iz Ruske Federacije, na osnovu člana 62. Zakona o uređenju prostora i izgradnji objekata (Službeni list RCG, br. 51/08, 40/10, 34/11, 47/11, 35/13, 39/13 i 33/14) i **Lokalne studije lokacije „TUDOROVIĆI-VRBA“**, usvojene Odlukom Skupštine opštine Budva, Službeni list CG-opštinski propisi br. 11/09, izdaje:

URBANISTIČKO-TEHNIČKE USLOVE za izradu investiciono tehničke dokumentacije za izgradnju turističkih objekata (četiri objekta)

1. LOKACIJA

Urbanistička parcela broj: V 9, površine 2.520,94 m²

Katastarske parcele: 1651 (površine 2.354,0 m²), **1650** (površine 70,0 m²) i **1649** (površine 80,0 m²) **KO TUDOROVICI**

Neophodno je uraditi Elaborat parcelacije po DUP-u kako bi se tačno utvrdilo iz kojih još katastarskih parcela se sastoji Urbanistička parcela broj V 9. Elaborat izrađuje ovlašćena geodetska organizacija.

Ukoliko na postojećim granicama parcela dođe do neslaganja između ažurnog katastarskog stanja i plana, mjerodavno je ažurno katastarsko stanje. (tekstualni dio LSL-a, Poglavlje Uslovi za uređenje prostora – uslovi za parcelaciju)

U formiranju urbanističkih parcela moguća su i dopuštena manja odstupanja površine (oko ± 5%) zbog formiranja parcela za javne saobraćajnice. Zbog izgradnje javnih saobraćajnica pojas eksproprijacije može biti širok i do 2,0 m od regulacije javne saobraćajnice definisane ovim planom, a prema unutrašnjosti parcele. Pojas eksproprijacije omogućuje izradu podzida, a konačno definisanje granice parcele prema javnoj saobraćajnici vršiće se na osnovu projekta izvedenog stanja saobraćajnice

2. NAMJENA OBJEKTA

TURIZAM –APARTMANSKI OBJEKTI I RENTA VILE

Turizam se na području zahvata tretira u dva djela i to:

-u smislu pružanja usluga smještaja turistima sa funkcijom stanovanja kroz iznajmljivanje vila, kuća, apartmana i soba. Ostali, ranije navedeni objekti za pružanje usluga smještaja turistima se uklapaju u namjenu stanovanja jer je ona definisana kao pretežna namjena. Urbanistički parametri (indeks zauzetosti, indeks izgrađenosti i spratnost) za ovu namjenu definisani su prema pojedinačnim slučajevima. Indeks zauzetosti je definisan u rasponu od 0,20 do 0,30 indeks izgrađenosti u rasponu od 0,4 do 0,6 spratnost od P+1 do S+P+1.

-objekte namijenjene za smještaj turista planirati u skladu sa odredbama Pravilnika o klasifikaciji, minimalnim uslovima i kategorizaciji ugostiteljskih objekata ("Službeni list RCG", br. 23/2005), naročito u kada su u pitanju zelene i slobodne površine koje se koriste za rekreaciju, sport, zabavu i druženje i parking za goste hotela. U pravilniku navedeni su objekti za pružanje usluga smještaja i oni predstavljaju cjelokupnu strukturu kapaciteta koji se mogu javiti na prostoru Studije: turistička naselja, pansioni, vile,

privatni smještaj - kuće, apartmani i sobe za iznajmljivanje, organizovani kampovi, planinski i lovački domovi.

3. POSTOJEĆE STANJE NA URBANISTIČKOJ PARCELI

Uvidom u kopiju plana i list nepokretnosti može se konstatovati da na predmetnim kat. parcelama nema izgrađenih objekata.

4. URBANISTIČKI PARAMETRI

	POVRŠINA URBANISTIČKE PARCELE u m ²	BGRP u m ²	POVRŠNA POD OBJEKTOM u m ²	INDEKS IZGRADENOSTI	INDEKS ZAUZETOSTI	SPRATNOST
URBANISTIČKA PARCELA br. V 9	2.520,94	1.515,0	400,0	0,60	0,20	S+P+1

Urbanistički parametri dati su na površinu formirane UP. Plan predviđa 4 nova objekta.

-Prostor za izgradnju na urbanističkoj parceli je dio urbanističke parcele u kome se moraju smjestiti ortogonalne projekcije svih objekata na urbanističkoj parceli (osnovnih i pomoćnih objekata). U ovo ulazi i površina terase u prizemlju građevine koja je konstruktivni dio podzemne etaže.

U prostor za izgradnju na urbanističkoj parceli ne mora se smatrati izgradnja koja predstavlja uređenje urbanističke parcele, kao što su nenatkrivene terase, kao i dijelovi građevine kao što su vijenci, oluci, erkeri i slični elementi prepušteni do 0,50 m izvan fasadne ravni objekta.

Prostor za izgradnju je određen građevinskim linijama, sa jedne ili više strana, i minimalnim udaljenjima u odnosu na granicu parcele ili susjedne objekte, u skladu sa uslovima Plana.

Prostor za izgradnju urbanističke parcele za građenje jednostrano i dvostrano ugrađenog objekta može biti do granica bočnih urbanističkih parcela, uz uslov da se sa te strane ne mogu graditi otvori (prozori i vrata) osim ukoliko susjedna parcela nije javna parkovska, odnosno saobraćajna površina.

-Nadzemna etaža je bilo koja etaža objekta (na i iznad konačno nivelisanog i uređenog terena), uključujući i prizemlje (ali ne i potkrovlje, koje u selima nije dozvoljeno). Najveća spratna visina (mjereno od poda do poda) za obračun visine objekta, iznosi za:

- stambenu etažu do 3,0 m;
- poslovno-komercijalnu etažu do 4 m;
- izuzetno, za osiguranje kolskog pristupa za interventna vozila kroz objekat, najveća svijetla visina etaže prizemlja samo na mjestu prolaza iznosi do 4,5 m.

Spratne visine mogu biti i više od navedenih ukoliko to zahtijeva specijalna namjena objekta ili posebni propisi, ali visina objekta ne može biti viša od najveće visine (definisane u metrima) određene urbanističkim uslovima, osim u slučaju vjerskog objekta.

Spratnost objekta ne može biti veća od one date planom u grafičkom prilogu

-Podzemna etaža (garaža - G, podrum - Po ili suteren - Su) je dio objekta koji je sasvim ili do 2/3 svoje visine ispod konačno nivelisanog terena.

-na pretežno ravnom terenu kota poda prizemlja može biti najviše 1,20 m iznad kote konačno uređenog i nivelisanog terena; spratna visina (od poda do poda) podzemne etaže je najviše 3,0 m.

-na terenu u većem nagibu kota poda prizemlja može biti najviše 3,50 m iznad kote konačno uređenog i nivelisanog terena uz najniži dio objekta; spratna visina (od poda do poda) podzemne etaže je najviše 3,0 m.

Objekti mogu imati samo jedan podrum (garažu), osim objekata javne namjene, višestambenih objekata i poslovnih objekata. Spratne visine podruma ili suterena ne mogu biti više od 3,0 m, ni niže od 2,20 m. Suterena se smatra korisnom etažom koja je dijelom ukopana u teren, ali manje od 2/3 svoje visine ispod konačno uređenog i nivelisanog terena. Objekti mogu imati samo jedan suterena, u izuzetnim slučajevima gdje su tereni u većem nagibu a prilaz objektu sa više kote, kao i uslovi fundiranja, broj suterena se može povećati, što će biti regulisano UTU-vima.

-**Tavan** je dio objekta isključivo ispod kosog krova bez nazidka, bez namjene, s minimalnim otvorima za svjetlo i provjetranje. U okviru tavanskog prostora je moguće smjestiti instalacije solarnog grijanja, rezervoare za vodu i sl.

-**Pomoćni objekat** je objekat za smještaj vozila - garaža, ostava za alat, ogrjev i sl. koji ne predstavlja uređenje okućnice, a koja se gradi na urbanističkoj parceli namijenjenoj gradnji osnovnog objekta neke druge namjene. Pomoćni objekat je cisterna za vodu, rezervoar (za mazut, lož ulje, i sl.), septička jama i sl. ukoliko je njegova visina na najnižoj tački konačno nivelisanog terena uz objekat viša od 1m.

Dozvoljena maksimalna spratnost pomoćnih zgrada je prizemlje (P), odnosno maksimalna visina 3 m do vijenca objekta. (strana 19)

-**Korisna etaža** objekta je etaža kojoj je visinska razlika između plafona i najniže tačke konačno uređenog i nivelisanog terena neposredno uz objekat veća od 1,00 m.

-**Stambena jedinica** je stan ili turistički apartman (strana 19)

-**Samostojeći objekat** je objekat koji sa svih strana ima neizgrađeni prostor (sopstvenu parcelu ili javnu površinu). Uz objekat može biti naslonjen pomoćni objekat.

5. HORIZONTALNA I VERTIKALNA REGULACIJA

Planirana nivelacija terena određena je u odnosu na postojeću nivelaciju ulične mreže. Planirane ulice kao i planirani platoi vezuju se za kontaktne, već nivelaciono definisane prostore.

Planom je definisana nivelacija javnih površina iz koje proizilazi i nivelacija prostora za izgradnju objekata. Visinske kote na ulicama su bazni elementi za definisanje nivelacije ostalih tačaka i dobijaju se interpoliranjem.

Nivelacije terena parcela korisnika rješavati tako što će se odvodnjavanje terena vršiti prema javnim saobraćajnim površinama ili putem atmosferske kanalizacije. Nije dozvoljeno odvodnjavanje prema susjednim parcelama.

Nivelacija javnih saobraćajnih površina data je u grafičkom prilogu

- Ukupna izgrađena korisna površina stambenog i pomoćnog prostora ne može biti veća od 20% odnosno 30% za objekte u nizu.

- Spratnost objekta se definiše sa $H=2,60-2,80$, tj. P+1 ili S+P+1 uz eventualnu mogućnost izgradnje suterena ukoliko je nagib veći od 20%.

- Grafička obrada novoprojektovanih objekata ne znači veličinu objekta. Ona određuje regulaciju i građevinsku liniju na terenu. Ne može se mjeriti predviđeni objekat, već se treba izračunati na osnovu veličine urb. parcele 20%-30% kako je predviđeno programskim zadatkom.

- Objekti svojom visinom ne smiju prelaziti krošnje srednjeg drveća što podrazumjeva objekte spratnosti P+1,S+P+1, koji zajedno sa krovom ne prelaze cca 7,50m.

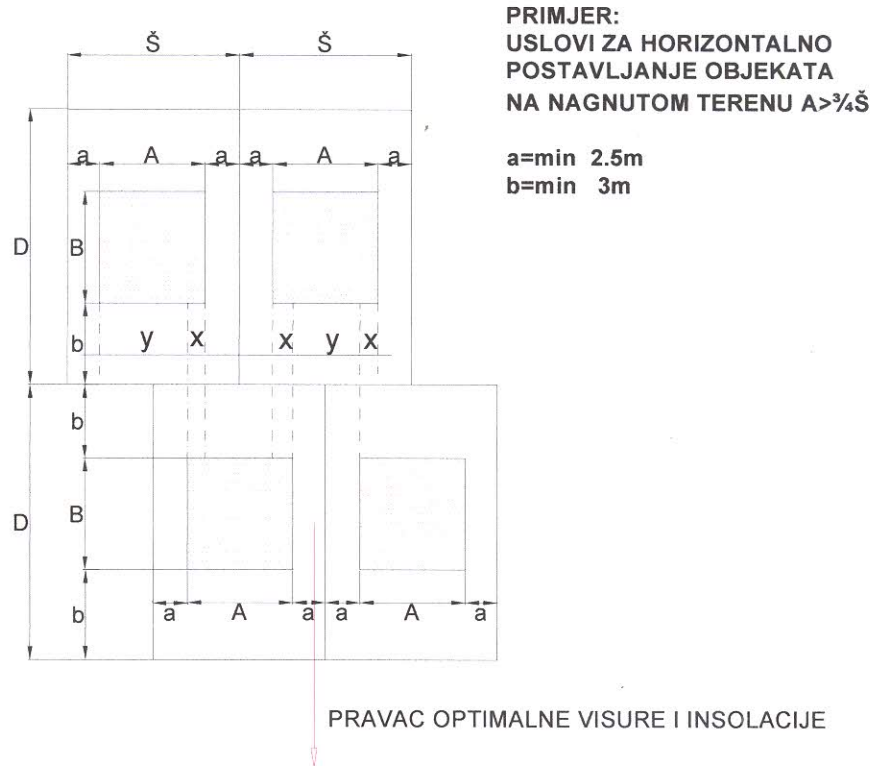
- Za terene u nagibu maksimalna spratnost objekta može biti S+P+1.

- Stambeni poslovni i pomoćni prostori moraju biti u jedinstvenom objektu.

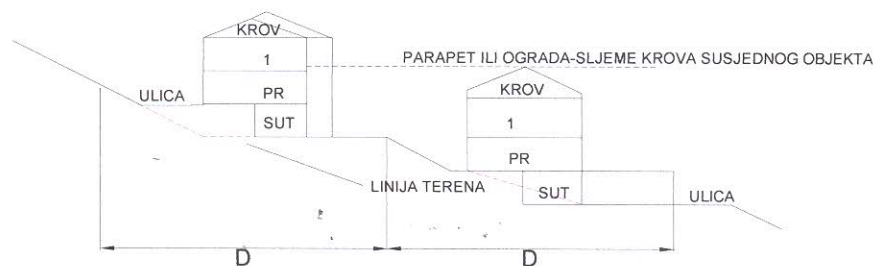
- Sve nadzemne fasade moraju biti ambijentalno uklopljene, sa detaljima tradicionalne arhitekture, obložene kamenom sivo-bijelo-žute boje u duhu graditeljske tradicije ovog kraja, štokovani kamen za okvire oko prozora, kvalitetno drvo za drvenariju i pergole. Kamene ploče za terase i pižune.

- Od ukupne površine predmetnih urb. parcela 50% treba da bude u zelenilu, 30% u pješačkim i prilaznim putevima. Svaka parcela treba da ima svoja najmanje 2 parking mjesta.

URBANISTICKO TEHNICKI USLOVI TURISTICKO -STAMBENE IZGRADNJE SLOBODNOSTOJECI OBJEKTI

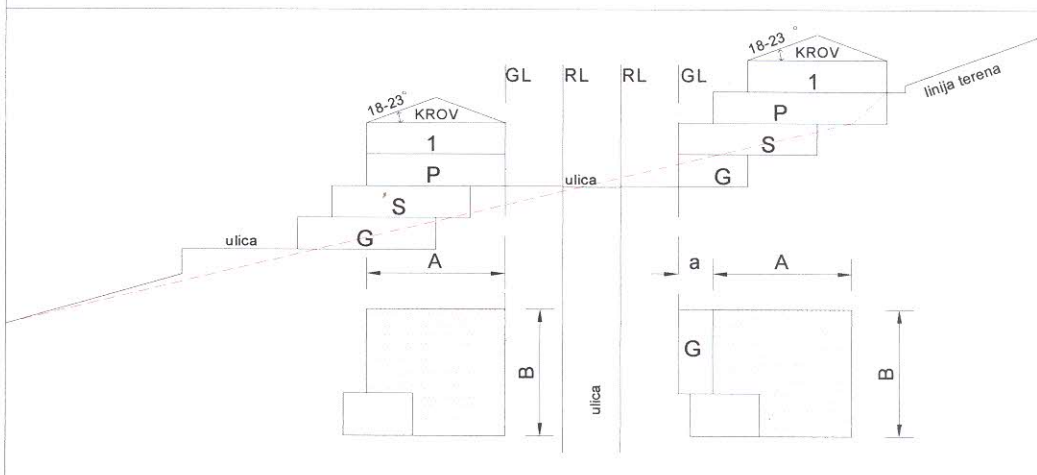


AKO JE $A < \frac{3}{4} \dot{S}$ NEOPHODNO JE
PRIDRŽAVATI SE SLIJEDECIH USLOVA:



URBANISTICKO TEHNICKI USLOVI ZA EKSLUZIVNE VILE

1



SPRATNOST

Max. spratnost objekta S+P+1. Nije dozvoljena podkrovnna etaža. Na karti nivelacije i spratnosti data je kota poda suterena za svaki pojedinačni objekat. Max. spratna visina je 2,8 m.

ARHITEKTURA

Krovovi su u nagibu, dvovodni ili kombinacija jednovodnih i dvovodnih a nagibi prate teren, pokrivač mediteran crijep. Nagibi krovnih ravni 18-23°.

Fasada je od lokalnog kamena slaganog u horizontalne redove visine od 16-23cm s vidljivim fugama u boji kamena.

Malterisane površine koristiti na dijelovima fasada koje nisu direktno vidljive (ispod pergole npr.). Boje na malterisanim dijelovima fasade su prigušene, srodne bojama iz prirode kao što su svijetlo siva i bež. Isključuje se primjena bijele boje.

Za stolariju koja je obavezna, koristiti primorske boje, morsko plavu, maslinastu zelenu ili prirodnu boju drveta.

Na terasama obavezno predvidjeti izradu drv.pergole sa pižunom.

Garaže, maksimalno dvije, planirati izvan osnovnog volumena objekta, ali obavezno uz njega dim. max. 3.6x6.0 m uz poštovanje date građevinske linije

Na istoj urb. parceli planirati još najmanje dva parking mjesta.

Građevinska linija se utvrđuje detaljnim urbanističkim planom u odnosu na regulacionu liniju, a predstavlja liniju na, iznad i ispod površine zemlje, do koje je dozvoljeno građenje. Za pojedine urbanističke parcele se može definisati minimum jedna (jedinstvena) građevinska linija, dvije ili sve tri vrste građevinskih linija. Građevinska linija može biti definisana kao linija na kojoj se mora ili do koje se može graditi. (strana 20)

Postavljanje novoplaniranih objekata na granicu susjedne parcele definiše se na sljedeći način:

-Nije dozvoljeno zatvarati svjetlarnike postojećih objekata, već formirati iste ili slične u novoprojektovanim objektima.

-Ukoliko je novi objekat udaljen od postojećeg manje od 3,0 m, nije dozvoljeno sa te strane novog objekta predviđati otvore stambenih prostorija, već samo pomoćnih sa visinom parapeta 1,80. Ukoliko se objekat postavlja na granicu sa susjednom parcelom, sa te strane nije dozvoljeno predviđati otvore.

-Na objektima koji svojom bočnom fasadom gledaju na javni prolaz, saobraćajnicu unutar bloka, dozvoljeno je ostaviti otvore na toj fasadi samo u slučajevima kada je širina ovog javnog prolaza 5,5 metara i više.

6. USLOVI ZA STABILNOST TERENA I OBJEKATA

Da bi se obezbijedili stabilnost objekata i prihvatljiv nivo seizmičkog rizika obavezno:

- izvršiti detaljna geološka istraživanja tla i izraditi elaborat o rezultatima geoloških istraživanja shodno članovima 6. do 12. Zakona o geološkim istraživanjima ("Službeni list RCG", 28/93, 27/94, 42/94, 26/07) i članu 12. Zakona o izgradnji objekata ("Službeni list RCG", 55/00), kojima se detaljno određuju geomehničke karakteristike temeljnog tla, nivo podzemne vode i drugi podaci od značaja za seizmičku sigurnost objekta i diferencijalna slijeganja tla:

Pri projektovanju objekata **preporučuje se** korišćenje propisa EUROCODES, naročito **EUROCODE 8** - Projektni propis za zemljotresnu otpornost konstrukcija. Takođe se preporučuje zadržavanje postojećeg drveća i druge vegetacije na građevinskim parcelama, gdje god je to moguće, jer povoljno utiče na očuvanje stabilnosti terena.

7. USLOVI ZA ARHITEKTONSKO OBLIKOVANJE

U cilju očuvanja identiteta mediteranskog indentiteta, poželjna je primena prirodnih, u upotrebi iskustvom proverenih, lokalnih građevinskih materijala. Sugerise se primena građevinskog kamena za oblaganje fasada, zidanje prizemnih delova objekata, podzida, stepeništa, izvođenja naglašenih elemenata spoljnje fasadne plastike objekata kao i elemenata mobilijara. Primena kamena očekuje se i prilikom uređenja slobodnih parternih površina na parceli. Prilikom materijalizacije objekata, preporuka je izbegavati materijale čija primena nije karakteristična za primorske uslove. Gradacija izbora materijala svakako treba da bude u saglasju sa planiranom namenom i funkcijom objekata, njihovim položajem u gradskoj stukturi i očekivanom ulogom u ukupnom razvoju turističke ponude. **U cilju stimulisanja primjene lokalnog kamena za obradu fasada, Opština Budva je, Odlukom o naknadi za komunalno opremanje gradskog zemljišta (Službeni list CG – opštinski propisi, broj 01/15), predvidjela da se naknada umanjuje za 15 € po 1m² ugrađene kamene fasade.**

8. USLOVI ZA OGRAĐIVANJE URB. PARCELE

Parcele objekata se mogu ograđivati uz uslove utvrđene ovim planom:

- parcele se ograđuju ogradom čiji je zidani dio maksimalne visine 1,50 m (računajući od kote trotoara).
- zidane i druge vrste ograda postavljaju se na regulacionu liniju, i to tako da ograda, stubovi ograde i kapije budu unutar parcele koja se ograđuje.
- vrata i kapije na uličnoj ogradi mogu se otvarati jedino prema unutrašnjosti parcele.

8. USLOVI ZA UREĐENJE PARCELA

Pri parternom uređenju prednost dati mediteranskom autohtonom parternom zelenilu u kome dominiraju kadulja, ruzmarin, lavanda, žukva i bršljan. Predvidjeti travnjak otporan na sušu i gaženje. Radi zaštite od pogleda sa ulice ili susjednih parcela, zbog zaštite od buke i zagađenja sa ulice, moguće je podizanje žive ograde od gusto posadenog i pravilno orezanog drveća ili visokog žbunja. Pri izgradnji bazena, tamo gdje na parceli postoje tradicionalni podzidi (suhozidine), oblik bazena i parterno uređenje prilagoditi postojećim tradicionalnim podzidima bez narušavanja njihovog oblika i gabarita. Parkinge popločavati kamenim pločama, njihovu podlogu predvidjeti za teški saobraćaj.

10. USLOVI ZA PRIKLJUČENJE OBJEKTA NA INFRASTRUKTURU

Prikazani su na izvodu iz DUP-a: karta vodovoda i kanalizacije, karta elektroenergetske mreže i postrojenja i karta telekomunikacija. Detaljnije tehničke uslove za priključenje ovaj Sekretarijat, po službenoj dužnosti, pribavlja za investitora od JP Vodovod i Kanalizacija Budva i Agencije za telekomunikacije Crne Gore. Prilikom projektovanja, obaveza Projektanta je da poštuje tehničke preporuke EPCG koje su dostupne na sajtu www.epcg.me

11. SAOBRAĆAJNI USLOVI

Potreban broj parking mjesta (PM) obezbijediti u okviru sopstvene parcele, na otvorenim parkinzima ili kao garažna mjesta (GM) u podzemnim etažama, prema normativu:

Namjena	Potreban broj PM, odnosno GM
STAN	1,5 PM/stanu 100m ²
APARTMANI	1,5 PM/apartmanu 60m ²
UGOSTITELJSKI SADRŽAJI	1 PM/4 stolice

Sva potrebna mjesta za parkiranje kod nove izgradnje, uključujući dogradnju i nadogradnju, obezbjeđuju se u okviru zgrade u garažama ili na parkinzima u okviru parcele korisnika.

Ne dozvoljava se prenamjena garaža i prostora za parkiranje u stambene, turističke i druge namjene (npr. prodavnice, auto – radionice i sl. strana 23)

12. USLOVI ZA RACIONALNO KORIŠĆENJE ENERGIJE

Shodno članu 71a, stav 6 Zakona o uređenju prostora i izgradnji objekata (Službeni list RCG, br. 51/08, 40/10, 34/11, 47/11, 35/13, 39/13 i 33/14) projektovanjem i izgradnjom objekata treba postići smanjenje gubitaka toplote iz objekata, poboljšanje toplotne izolacije spoljnih elemenata, povećanje toplotne efikasnosti pravilnom orijentacijom objekata i korišćenjem sunčeve energije, korišćenje obnovljivih izvora energije, te povećanje energetske efikasnosti sisteme grejanja. Energetski efikasni, objekti sa dobrom izolacijom i sa niskom potrošnjom energije znatno će dobiti na vrijednosti na tržištu nekretnina, dok će objektima sa velikom potrošnjom energije opadati vrijednost.

Sunčani kolektori treba da budu skladno oblikovani i ukomponovani na najmanje uočljivim mestima na objektu. Koristiti održive sisteme protiv prekomjerne insolacije (zasjenu škurama, građevinskim elementima, zelenilom i slično) kako bi se smanjila potrošnja energije za vještačku klimatizaciju. Pri proračunu koeficijenata prolaza toplote objekata uzeti vrijednosti za 30-25% niže od maksimalno dozvoljenih vrijednosti dozvoljenih za ovu klimatsku zonu.

Sadržaj Elaborata energetske efikasnosti objekta propisan je Pravilnikom o sadržaju elaborata energetske efikasnosti zgrada (Službeni list CG broj 47/13).

U cilju stimulisanja izgradnje energetski efikasnih objekata koji koriste solarnu energiju, opština Budva je, Odlukom o naknadi za komunalno opremanje gradskog zemljišta (Službeni list CG – opštinski propisi, broj 18/11), predvidjela da se naknada umanjuje za 200€ po 1m² ugrađenog solarnog kolektora – panela.

13. USLOVI ZA NESMETANO KRETANJE INVALIDNIH LICA

Obavezna primena elemenata pristupačnosti, propisana članom 47. Pravilnika, predviđa: za stambene objekte je iz člana 17, 18, 23 i 40, a za stambeno-poslovne iz člana 17,18 i 23 plus dio objekta poslovne namjene mora sadržati elemente pristupačnosti u zavisnosti od namjene poslovnog prostora.

14. USLOVI ZA ODVOŽENJE ČVRSTOG OTPADA

Mesta za postavljanje kontejnera za smeće predvideti na urbanističkoj parceli. Nije dozvoljeno postavljanje kontejnera na površinama namijenjenim za parkiranje vozila. Poštujući prethodne uslove mjesta za postavljanje kontejnera za smeće trebaju biti što bliže javnim saobraćajnicama uz minimalnu denivelaciju (bez ivičnjaka) u odnosu na saobraćajnicu, sa padom od 5 % prema saobraćajnici. Niše za postavljanje kontejnera za smeće moguće je sa tri strane vizuelno izolovati zelenilom ili zidanim ogradama čija visina ne može biti veća od 1,50 m.

15. USLOVI ZA ZAŠTITU ŽIVOTNE SREDINE

Za objekte za koje nije propisana obaveza izrade procjene uticaja na životnu sredinu, potrebno je u projektnoj dokumentaciji predvideti mere zaštite od buke u skladu sa članom 19. Zakona o zaštiti od buke u životnoj sredini (Službeni list CG 28/11).

Projektnom dokumentacijom potrebno je predvideti propisane mere zaštite od požara, shodno članu 89. Zakon o zaštiti i spašavanju (Službeni list CG broj 13/07) i mere zaštite na radu za objekte koji imaju jedan ili više poslovnih prostora i za rušenje postojećeg objekta bilo koje namjene, shodno Zakonu o zaštiti na radu (Službeni list RCG broj 79/04 i Službeni listovi CG broj 26/10, 73/10 i 40/11).

Kada su u pitanju zaštićene biljne i životinjske vrste postupati u skladu sa Rješenjem o stavljanju pod zaštitu rijetkih, proriđenih, endemičnih i ugroženih biljnih i životinjskih vrsta ("Službeni list SRCG", 36/82). Rješenje je dostupno na sajtu Agencije za zaštitu životne sredine: www.epa.org.me

Ukoliko sa prilikom iskopa terena za izgradnju saobraćajnica i objekata naiđe na eventualne paleontološke ili mineraloške nalaze, koji predstavljaju geonasljeđe, obavezno je prekinuti radove, obavjestiti Agenciju za zaštitu životne sredine, kako bi njihovi stručnjaci prikupili nalaze, odnosno izvršili neophodna istraživanja.

16. USLOVI ZA ZAŠTITU MASLINJAKA

Na području DUP-a nalazi se jedan broj pojedinačnih primjeraka i niz grupa maslina. Masline i maslinjaci su zaštićeni Zakonom o maslinarstvu.

Obavezno je da se sve masline sačuvaju, a da se pojedina stabla maslina i drugi vrijedni primjerci zelenila, ukoliko je to zaista neophodno, presade na novu poziciju u okviru iste urbanističke parcele. Sječenje maslina je zabranjeno na osnovu odredbi Zakona o maslinarstvu.

17. IMOVINSKO-PRAVNI ODNOSI

Prije izrade glavnog projekta neophodno je:

- 1. Uraditi Elaborat parcelacije po LSL-e, kako bi se tačno utvrdila površina i broj nedostajuće katastarske parcele koja ulazi u urbanističku i formirati UP V 9 u Direkciji za nekretnine.**
- 2. U skladu sa Članom 60. Zakona o uređenju prostora i izgradnji objekata, uraditi idejno rješenje za kompletnu urbanističku parcelu i definisati: faznost realizacije, gabarite i spratnost objekata, međusobna udaljenja i kolske i pešačke prilaze. Ovako urađeno Idejno rješenje treba da bude sastavni deo Glavnog projekta kako bi se odredile Faze realizacije za kompletnu UP. (Ovo se prilaže ukoliko se investitor odluči za faznu gradnju)**

18. NAPOMENA

Tekstualni deo plana, koji propisuje način izgradnje objekata, uslove za priključenje na infrastrukturu i uslove za uređenje urbanističke parcele, sastavni su dio urbanističko-tehničkih uslova i dostupan je na sajtu www.budva.me. Sastavni dio urbanističko tehničkih uslova su i tehnički uslovi JP Vodovoda i kanalizacije Budve i Agencije za telekomunikacije Crne Gore, dati u prilogu.

Prilikom podnošenja zahtjeva za izdavanje Rješenja o građevinskoj dozvoli, investitori su u obavezi da dostave tehničku dokumentaciju - idejni odnosno glavni projekat, urađen u skladu sa **Pravilnikom o načinu izrade, razmjeri i bližoj sadržini tehničke dokumentacije** (objavljen u Službenom listu CG broj 23/04) u 10 primeraka (3 primerka u analognom i 7 primeraka u digitalnom formatu), saglasno odredbama Člana 86. Zakona o uređenju prostora i izgradnji objekata (Službeni list Crne Gore broj 51/08, 40/10, 34/11, 47/11, 35/13, 39/13 i 33/14).

19. PRILOZI

Kopije grafičkog i tekstualnog dela DUP-a,
List nepokretnosti, Kopija katastarskog plana

Savjetnik Sekretara,
arh. Slavica KOVAČ dipl. ing.

