

OPŠTINA BUDVA  
Sekretarijat za urbanizam i  
zaštitu životne sredine  
Broj:061-061-195/5  
Budva, 02.06.2015. godine



Sekretarijat za urbanizam i zaštitu životne sredine opštine Budva, rješavajući po zahtjevu „MST GMBH ESCHBORN“ iz Eschborna na osnovu člana 62. Zakona o uređenju prostora i izgradnji objekata ( Službeni list RCG, br. 51/08, 40/10, 34/11, 47/11, 35/13, 38/13 i 33/14) i Urbanističkog projekta „Ekskluzivni turistički kompleks Crvena Glavica“, usvojene Odlukom Skupštine opštine Budva, Službeni list CG-opštinski propisi br. 02/10 izdaje:

## URBANISTIČKO-TEHNIČKE USLOVE za izradu investiciono tehničke dokumentacije za izgradnju turističke vile

### 1. LOKACIJA

**Blok broj: /**

**Urbanistička parcela broj: 52** (površina UP je prema tabeli urb. Parametara P=1208,64 m<sup>2</sup>), koju čine:

**Katastarske parcele 1493/12, 1493/17, 1493/11, 1456/84 K.O. Sveti Stefan.** Zbirna površina predmetnih katastarski parcela je P= 1196,0 m<sup>2</sup>.

Podaci o parcelaciji su uzeti iz Elaborata originalnih podataka o izvršenim radovima parcelacije po DUP-u broj **02-3966/3-8/15** urađenog od strane d.o.o. Geo in iz Budve.

### 2. NAMJENA OBJEKTA turizam- ekskluzivne vile u funkciji turizma

### 3. URBANISTIČKI PARAMETRI

	POVRŠINA URBANISTIČKE PARCELE u m <sup>2</sup> (Po Elaboratu)	BGRP u m <sup>2</sup>	POVRŠNA POD OBJEKTIMA u m <sup>2</sup>	INDEKS IZGRADENOSTI	INDEKS ZAUZETOSTI	SPRATNOST
URBANISTIČKA PARCELA 52	1196,0	598,0	239,2	0,50	0,20	3

### 4. OBJAŠNJENJA POJMOVA IZ PLANA

Nadzemna etaža je bilo koja etaža objekta (na i iznad konačno nivelisanog i uredenog terena), uključujući i prizemlje. Najveća spratna visina (mjereno od poda do poda) za obračun visine objekta, iznosi za:

stambenu etažu od 3.0 do 3,2 m;

poslovno-komercijalnu etažu do 4 m; izuzetno, za osiguranje kolskog pristupa za interventna vozila kroz objekat, najveća svijetla visina etaže prizemlja samo na mjestu prolaza iznosi do 4,5 m.

Spratne visine mogu biti i više od navedenih ukoliko to zahtijeva specijalna namjena objekta ili posebni propisi, ali visina objekta ne može biti viša od najveće visine (definisane u metrima) određene urbanističkim uslovima, osim u slučaju vjerskog objekta.

Spratnost objekta ne može biti veća od one date planom u tabeli planirana spratnost.

Podzemna etaža ( garaža - G, podrum - Po ili suteran - Su) je dio objekta koji je sasvim ili do 2/3 svoje visine ispod konačno nivelisanog terena.

Na pretežno ravnom terenu kota poda prizemlja može biti najviše 1,20 m iznad kote konačno uređenog i nivelisanog terena; spratna visina (od poda do poda) podzemne etaže je najviše 3,0 m.

Na terenu u većem nagibu kota poda prizemlja može biti najviše 3,50 m iznad kote konačno uređenog i nivelisanog terena uz najniži dio objekta; spratna visina (od poda do poda) podzemne etaže je najviše 3,0 m.

Objekti mogu imati samo jedan podrum osim objekata javne namjene, višestambenih objekata i poslovnih objekata. Spratne visine podruma ili suterana ne mogu biti više od 3,0 m, ni niže od 2,20 m. Suteran se smatra korisnom etažom koja je dijelom ukopana u teren, ali manje od 2/3 svoje visine ispod konačno uređenog i nivelisanog terena.

Korisna etaža objekta je etaža kojoj je visinska razlika između plafona i najniže tačke konačno uređenog i nivelisanog terena neposredno uz objekat veća od 1,00 m. Svjetla visina korisne etaže iznosi minimalno 2,50 m. Ovo se ne odnosi na prostorije za smještaj: agregata za proizvodnju struje, uređaja za klimatizaciju, solarnu tehniku, peći za etažno grijanje i sl.

Niski objekat je objekat do dijve nadzemne etaže s mogućnošću izgradnje podruma (suterana ili garaže u suteranu). Maksimalna spratnost niskog objekta se označava na sljedeći način: P+1.

Najmanja dozvoljena visina gradnja objekata za navedene namjene turizma je S+P+1.

Samostojeći objekat je objekat koji sa svih strana ima neizgrađeni prostor (sopstvenu parcelu ili javnu površinu). Uz objekat može biti naslonjen pomoćni objekat.

Jednostrano uzidan objekat je objekat kojem se jedna bočna strana nalazi na granici urbanističke parcele, a sa ostalih strana ima neizgrađeni prostor (sopstvenu parcelu ili javnu površinu). Uz objekat može biti naslonjen pomoćni objekat.

Dvostrano uzidan objekat je objekat kojem se dvije bočne strane nalaze na granicama urbanističke parcele, a s drugih strana ima neizgrađeni prostor (sopstvenu parcelu ili javnu površinu). Uz objekat može biti naslonjen pomoćni objekat.

Pomoćni objekat je objekat za smještaj vozila - garaža, ostava za alat, ogrjev i sl. koji ne predstavlja uređenje okućnice, a koja se gradi na urbanističkoj parceli namijenjenoj gradnji osnovnog objekta neke druge namjene. Pomoćni objekat je cisterna za vodu, rezervoar (za mazut, lož ulje, TNG, i sl.), septička jama i sl. ukoliko je njegova visina na najnižoj tački konačno nivelisanog terena uz objekat viša od 1m.

Dozvoljena maksimalna spratnost pomoćnih zgrada je prizemlje (P), odnosno maksimalna visina 3 m do vijenca objekta.

Postojeća katastarska parcela je parcela definisana katastarskim planom.

Urbanistička parcela (UP) je parcela koja je Planom predviđena za izgradnju objekta ili za drugu namjenu definisanu u grafičkom prilogu. "Planirano stanje - namjena površina".

Izgrađena površina je površina definisana spoljašnjim mjerama finalno obrađenih fasadnih zidova i stubova u nivou novog-uređenog terena.



Površina pod otvorenim sportskim terenom, otvorenim bazenom i fontanom ne računa se u izgrađenu površinu.

Indeks zauzetosti urbanističke parcele je količnik izgrađene površine (zbir izgrađenih površina svih objekata na urbanističkoj parceli) i ukupne površine urbanističke parcele.

Prostor za izgradnju na urbanističkoj parceli je dio urbanističke parcele u kome se moraju smjestiti ortogonalne projekcije svih objekata na urbanističkoj parceli (osnovnih i pomoćnih objekata). U ovo ulazi i površina terase u prizemlju građevine koja je konstruktivni dio podzemne etaže.

U prostor za izgradnju na urbanističkoj parceli ne mora se smatrati izgradnja koja predstavlja uređenje urbanističke parcele, kao što su nenatkrivene terase, kao i dijelovi građevine kao što su vijenci, oluci, erkeri i slični elementi prepušteni do 0,50 m izvan fasadne ravni objekta.

Prostor za izgradnju je određen građevinskim linijama, sa jedne ili više strana, i minimalnim udaljenjima u odnosu na granicu parcele ili susjedne objekte, u skladu sa uslovima Plana.

Prostor za izgradnju urbanističke parcele za građenje jednostrano i dvostrano ugrađenog objekta može biti do granica bočnih urbanističkih parcela, uz uslov da se sa te strane ne mogu graditi otvori (prozori i vrata) osim ukoliko susjedna parcela nije javna parkovska, odnosno saobraćajna površina.

BRGP - bruto razvijena građevinska površina je zbir bruto površina svih etaža objekta, a određena je spoljašnjim mjerama finalno obrađenih zidova. BRGP podruma ili suterena se uzima ili ne uzima u obzir zavisno od namjene:

- ukoliko je namjena podruma ili suterena poslovna (stambeni prostor, trgovina, disko klub ili neka druga namjena čija funkcija opterećuje parcelu infrastrukturom) onda se u ukupnu BRGP računa i površina podruma ili suterena,
- ukoliko je namjena podruma ili suterena garaža, stanarske ostave (podrumi), magacini ili instalaciona etaža onda se njihova površina ne uračunava u ukupnu BRGP.

Indeks izgrađenosti urbanističke parcele je količnik ukupne bruto razvijene površine svih objekata na urbanističkoj parceli i površine urbanističke parcele.

Visina objekta - h je visinski gabarit objekta određen brojem nadzemnih etaža, podrumom (suterenom) i potkrovljem. Na nagnutim terenima visina objekta se određuje i maksimalnom visinom objekta iskazanom u metrima. Maksimalna visina označava mjeru koja se računa od najniže kote okolnog terena ili trotoara do najviše kote sljemena (ili vijenca) ili ravnoga krova, na nepovoljnijoj strani (gdje je visina veća).

Prirodni teren je neizgrađena površina zemljišta (urbanističke parcele), uređena kao površina pod zelenilom, bez podzemne izgradnje, parkiranja, bazena, teniskih igrališta, popločavanja i sl.

Regulaciona linija je linija koja djeli javnu površinu od površina namijenjenih za druge namjene. U okviru regulacionih linija saobraćajnica dozvoljena je izgradnja isključivo infrastrukturnog sistema podzemnih instalacija i sadnja javnog zelenila.

Koridor ulice je prostor između regulacionih linija ulice.

Građevinska linija se utvrđuje detaljnim urbanističkim planom u odnosu na regulacionu liniju, a predstavlja liniju na, iznad i ispod površine zemlje, do koje je dozvoljeno građenje. Za pojedine urbanističke parcele se može definisati minimum jedna (jedinствена) građevinska linija, dvije ili sve tri vrste građevinskih linija. Građevinska linija može biti definisana kao linija na kojoj se mora ili do koje se može graditi.



## Uslovi u pogledu planiranih namjena

Sve pojedinačne urbanističke parcele definisane su za određene namjene tako da je cjelokupan prostor podijeljen prema funkcijama koje se na njemu odvijaju. Pojedinačne namjene za urbanističke parcele date su kroz posebne uslove za uređenje prostora i u grafičkim priložima.

Osnovne namjene površina na prostoru ovog plana su:

Površine za turizam (pretežno turistička namjena)

površine za hotele i apart hotele (TH)

Površine pod zelenilom i slobodne površine (urbano zelenilo)  
gradske šume (UZGŠ)

Uredene slobodne površine (UZSP)

Linearno zelenilo (UZLZ)

Površine za sport i rekreaciju u okviru zelenila (UZRS)

Maslinjaci (UZM)

Površine za komunalnu infrastrukturu:

- komunalni servisi – elektrodistribucija, trafostanice, crpne stanice, rezervoari vodovoda

Površine za saobraćajnu infrastrukturu:

- garaža (G)

- kolske površine

- kolsko-pješačke površine

- pješačke površine

- parkinzi.

## Veličina i površina objekata

Svi potrebni urbanistički parametri za izgradnju na svakoj pojedinoj urbanističkoj parceli dati su u grafičkom prilogu i u urbanističko-tehničkim uslovima za svaku namjenu. Ovi parametri predstavljaju maksimalne vrijednosti koje se ne mogu prekoračiti, i od njih se može odstupati na niže vrijednosti.

Iskazana BRGP podrazumijeva isključivo površinu nadzemnih etaža objekata i u nju nijesu uključeni potpuno ili djelimično ukopani dijelovi objekata (garaže, podrumi i sutereni koji se koriste isključivo za garažiranje vozila). Ovi podrumi, garaže i sutereni ne mogu se u toku izgradnje ili kasnije prenamjeniti u korisnu površinu.

## Dozvoljena izgradnja

Dozvoljena je izgradnja objekata visokokvalitetnih turističkih kapaciteta visokih kategorija, sa pratećim komplementarnim sadržajima, ekskluzivno turističko naselje koje sadrži: ekskluzivne vile, hotel i apart-hotele.

Namjene su naznačene u grafičkom prilogu.

Na urbanističkim parcelama dozvoljena je izgradnja bazena, sportskih terena, fontana i garaža.

## Zabranjena izgradnja

Na zemljištu namijenjenom za: javne saobraćajne kolske i pješačke površine, urbano zelenilo i na vodnom zemljištu nije dozvoljeno građenje objekata.

Nijesu dozvoljene namjene i izgradnja koje bi mogle da ugroze životnu sredinu, osnovne uslove življenja susjeda ili sigurnost susjednih zgrada.

## Postavljanje objekta u odnosu na javne površine

Gradevinska linija je linija do koje je dozvoljeno građenje (granica građenja), a prikazana je u grafičkom prilogu regulacija i nivelacija.

Gradevinska linija (granica građenja) može da se poklapa sa regulacionom linijom ili je na određenom odstojanju od regulacione linije.

Gradevinska linija prizemlja predstavlja obavezu povlačenja prizemlja ili ostavljanje pasaža, prolaza, na nivou prizemlja objekta. Gradevinska linija prizemlja važi samo uz gradevinsku liniju (glavnu) i definiše

odstupanja prizemlja od pozicije glavnog korpusa objekta. Van ove linije ne mogu se nalaziti stepeništa, ulazi u objekte i sl.

Objekat može biti postavljen svojim najisturenijim dijelom do građevinske linije. Erkeri, terase, balkoni i drugi istureni dijelovi objekta mogu da prelaze građevinsku liniju prema neizgrađenim javnim površinama (zelenilo i saobraćajnice) najviše do 1,20 m, na minimalnoj visini od 3,60 m od konačno nivelisanog i uredenog okolnog terena ili trotoara.

Nije dozvoljeno građenje između građevinske i regulacione linije.

Iz prethodnog stava se izuzima potpuno ukopani dio zgrade namijenjen za garaže.

#### Postavljanje objekta u odnosu na susjedne parcele

S obzirom da planirana gradnja neće teći istovremeno, već zavisno od investitora potrebno je poštovati sledeće normative:

Postavljanje novoplaniranih objekata na granicu susjedne parcele definiše se na sljedeći način:

- Nije dozvoljeno zatvarati svjetlarnike postojećih objekata, već formirati iste ili slične u novoprojektovanim objektima.
- Ukoliko je novi objekat udaljen od postojećeg manje od 3,0 m, nije dozvoljeno sa te strane novog objekta predviđati otvore stambenih prostorija, već samo pomoćnih sa visinom parapeta 1,80. Ukoliko se objekat postavlja na granicu sa susjednom parcelom, sa te strane nije dozvoljeno predviđati otvore.
- Na objektima koji svojom bočnom fasadom gledaju na javni prolaz, saobraćajnicu unutar bloka, dozvoljeno je ostaviti otvore na toj fasadi samo u slučajevima kada je širina ovog javnog prolaza 5,5 metara i više.

#### Uslovi za izgradnju ugaonih objekata

- Posebnu pažnju posvetiti oblikovanju ugaonih objekata i njihovom uklapanju u građevinske linije susjednih objekata pri čemu se moraju poštovati svi stavovi iz predhodnih pravila.
- Potrebno je, ukoliko to konkretni uslovi lokacije dozvoljavaju, da ugaoni objekti, posjeduju dominantni građevinski element na uglu. U tom cilju, moguće je da ugaoni akcenat ima jedan sprat više u odnosu na datu spratnost objekta, uz uslov da se ne prekorači indeks izgrađenosti na parceli.

#### Parkiranje vozila

Potreban broj parking mjesta (PM) obezbijediti u okviru sopstvene parcele, na otvorenim parkinzima ili kao garažna mjesta (GM) u podzemnim etažama, prema normativu:

Namjena	Potreban broj PM, odnosno GM
<b>EKSKLUZIVNE VILE</b>	<b>1,5 PM/vili 100m<sup>2</sup></b>
UGOSTITELJSKI SADRŽAJI	1 PM/4 stolice
TRGOVINSKI SADRŽAJI	1 PM/75 m <sup>2</sup> bruto površine
HOTELSKI KAPACITETI	1 PM/ apartmanu

Sva potrebna mjesta za parkiranje kod nove izgradnje, obezbjeđuju se u okviru objekata u garažama ili na parkinzima u okviru parcele korisnika.

Ne dozvoljava se prenamjena garaža i prostora za parkiranje u stambene, turističke i druge namjene (npr. prodavnice, auto – radionice i sl.).

#### 11. Uslovi za nivelaciju

Planirana nivelacija terena određena je u odnosu na postojeću nivelaciju ulične mreže (koje je na ovom području neznatna) pa se planirana nivelacija prilagođava konfiguraciji terena i važećim propisima za projektovanje saobraćajnica. Planirane ulice kao i planirani platoi vezuju se za kontaktne, već nivelaciono definisane prostore.

Planom je definisana nivelacija javnih površina iz koje proizilazi i nivelacija prostora za izgradnju objekata. Visinske kote na ulicama su bazni elementi za definisanje nivelacije ostalih tačaka i dobijaju se interpoliranjem.

Nivelacije terena parcela korisnika rješavati tako što će se odvodnjavanje terena vršiti prema javnim saobraćajnim površinama ili putem atmosferske kanalizacije. Nije dozvoljeno odvodnjavanje prema susjednim parcelama.

Nivelacija javnih saobraćajnih površina data je u grafičkom prilogu **\_SAOBRAĆAJ**

## 5. Urbanističko-tehnički uslovi za izgradnju ekskluzivnih vila

Oblik i veličina gabarita objekta u grafičkim prilogima data je kao idejno rješenje i može se prilagodavati potrebama investitora ukoliko se poštuju striktno zadate:

- građevinske linije,
- maksimalna spratnost,
- maksimalna površina pod objektom, odnosno objektima na parceli,
- maksimalna bruto razvijena površina objekta, odnosno objekata na parceli,
- kao i svi ostali uslovi iz ovog plana i važeći zakonski propisi.

### Urbanistička parcela

- Za slobodnostojeće objekte - vile površina urbanističke parcele iznosi minimalno 800 m<sup>2</sup>, a maksimalno 2000 m<sup>2</sup>, za apart-hotele i hotele nema ograničenja.
- Širina urbanističke parcele, u svim njenim presjecima, je minimalno 12 m. najmanja dozvoljena izgrađena površina iznosi 110 m<sup>2</sup>, a najveća 20% od površine parcele, za vile i za hotele 30%.
- Maksimalna širina jednostrano ili dvostrano uzidanog objekta je 15 m, a može biti i manja.

### Horizontalna i vertikalna regulacija

Građevinska linija predstavlja krajnju granicu za izgradnju objekta. Građevinska linija prema regulacionoj liniji je obavezujuća i na nju se postavlja jedna fasada objekta.

Minimalno odstojanje objekta od bočnih granica parcele:

- slobodnostojeći objekti - 2,5m
- jednostrano uzidani objekti - 5 m prema slobodnom djelu parcele;
- obostrano uzidani objekti - 0,0 m.

Minimalno odstojanje objekta od zadnje granice parcele je 3 m.

Minimalno odstojanje objekta od susednog objekta je 4 m.

Izgradnja na ivici parcele (dvojni objekti i objekti u prekinutom nizu) je moguća isključivo uz pisanu saglasnost vlasnika susjedne parcele na čijoj granici je predviđena izgradnja.

Maksimalna spratnost objekta je suteran (ili podrum), prizemlje, 1 do 2 sprata - Su(ili Po)+P+1, ili suteran (ili podrum), prizemlje i 2 sprata - Su(ili Po)+P+2, odnosno – tri korisne etaže. U suteranu ili podrumu smjestiti garaže. Kod velikih nagiba mogu se javiti i više suteranskih etaža, ali krov ne može biti višoj od kote postojećeg magistralnog puta, odnosno ne može biti iznad relativne kote magistralnog puta.

Kota prizemlja je:

na pretežno ravnom terenu: najviše do 0,60m iznad konačno nivelisanog i uredenog terena. Za objekte sa podrumskim ili suteranskim etažama, orijentaciona kota poda prizemlja može biti najviše 1.00 m iznad konačno nivelisanog i uredenog terena;

na terenu u većem nagibu: u nivou poda najniže korisne etaže i iznosi najviše 3,50 m iznad kote konačno nivelisanog i uredenog terena najnižeg dijela objekta.

### Izgradnja na parceli

Prije zahtjeva za izradu urbanističko-tehničkih uslova obavezno je provjeriti geomehanička svojstva terena na mikrolokaciji, na osnovu uslova za stabilnost terena i objekata i prihvatljiv nivo seizmičkog rizika.

Dozvoljena je fazna izgradnja (osim za objekte u nizu koji moraju biti izrađeni jednovremeno i prema jedinstvenom projektu za svaki niz), tako da konačno izgrađeni objekat ne prelazi maksimalne propisane površine pod objektom i spratnost, a ove vrijednosti mogu biti i manje.

Objekti, po potrebi mogu imati podrumске ili suterenske prostorije. Površine suterenskih i podrumskih prostorija ne računavaju se u ukupnu BRGP ukoliko se koriste kao garaža, podrum ili instalaciona etaža. Ukoliko se podrum ili suterен koriste kao koristan prostor (stanovanje, turizam, komercijala i poslovanje), računavaju se u ukupnu BRGP i postaju sprat (korisna etaža).

U prizemljima ili djelu prizemlja mogu biti lokali sa djelatnostima koje ne ugrožavaju okolinu.

Na parceli se mogu graditi pomoćni objekti koji su u funkciji korišćenja stambenog objekta (garaža, ostava i sl.).

Veličina pomoćnih objekata je maksimalne do 30 m<sup>2</sup>.

Voda sa krova jednog objekta ne smije se slivati na drugi objekat.

Uređenja zelenila u okviru stambenih parcela vršiti na način dat za uređenje površina pod zelenilom i slobodnih površina, a detaljna razrada je ostavljena vlasnicima.

Za izgradnju podzida važe uslovi definisani za izgradnju suhozida i podzida.

Radi očuvanja izgleda padina na parcelama koje su na terenu u većem nagibu, zabranjuje se izgradnja podzida viših od 1,50 m. Veće denivelacije rješavati kaskadnim ravnima sa podzidima.

Podzidi se izgrađuju kao kamени zid ili se oblažu kamenom.

### **Rješavanje mirujućeg saobraćaja**

Potreban broj parking mjesta obezbediti u okviru parcele korisnika, na otvorenom, u garaži u sklopu ili van objekta, prema datim normativu.

### **Ograđivanje**

Parcele objekata se mogu ograđivati uz uslove utvrđene ovim planom:

parcele se ograđuju zidanom ogradom do visine od 0.90 m (računajući od kote trotoara) ili transparentnom ogradom do visine od 1.40 m.

Zidane i druge vrste ograda postavljaju se na regulacionu liniju, i to tako da ograda, stubovi ograde i kapije budu unutar parcele koja se ograđuje.

Ograde objekata na uglu ne mogu biti više od 0.90 m računajući od kote trotoara, zbog obezbjeđenja vizuelne preglednosti raskrsnice.

Vrata i kapije na uličnoj ogradi mogu se otvarati jedino prema unutrašnjosti parcele.

## **6. Urbanističko-tehnički uslovi za stabilnost terena i objekata i prihvatljiv nivo seizmičkog rizika**

Obezbjedenje prihvatljivog nivoa seizmičkog rizika generalno ima dva osnovna zahtjeva:

da prilikom zemljotresa bude što manje gubitaka ljudskih života, što manje povrijeđenih i da bude što manje materijalnih i drugih šteta,

da troškovi sanacije štete nastale usljed zemljotresa ne budu veći od troškova projektovanja, izgradnje i finansijskih ulaganja kojima su se mogla spriječiti oštećenja ili rušenje, kao i njima izazvane povrede i gubici ljudskih života,

prilagodavanjem izgradnje novih i rekonstrukcije postojećih objekata nivou očekivanog seizmičkog hazarda kroz punu primjenu svih urbanističkih, arhitektonskih, konstruktivnih i graditeljskih mjera u cilju smanjenja seizmičke povredljivosti objekata.

Urbanističkim rješenjem definisani su indeks zauzetosti parcele, odnosno prostora, planirana spratnost objekata i udaljenosti od susjednih objekata i javnih površina, čime se obezbjeđuju rastojanja u slučaju razaranja objekata i prostor za intervencije pri raščišćavanju ruševina.

Jedan broj planiranih objekata radi obezbjeđenja potrebnog broja mjesta za parkiranje vozila imaće garaže u jednom ili više nivoa pod zemljom, što je uglavnom povoljno sa aspekta smanjenja seizmičkog hazarda.

Da bi se obezbijedili stabilnost objekata i prihvatljiv nivo seizmičkog rizika obavezno:

izvršiti detaljna geološka istraživanja tla i izraditi elaborat o rezultatima geoloških istraživanja shodno članovima 6. do 12. Zakona o geološkim istraživanjima ("Službeni list RCG", 28/93, 27/94, 42/94, 26/07) i članu 12. Zakona o izgradnji objekata ("Službeni list RCG", 55/00), kojima se detaljno određuju geomehaničke karakteristike temeljnog tla, nivo podzemne vode i drugi podaci od značaja za seizmičku sigurnost objekta i diferencijalna slijeganja tla:

- za svaki planirani objekat visokogradnje i niskogradnje,
- za svaki postojeći objekat kod koga se pristupa rekonstrukciji, nadzidivanjem ili dogradnjom,
- za svaki planirani objekat visokogradnje i niskogradnje u Glavnom projektu shodno Članu 19. Zakona o izgradnji objekata ("Službeni list RCG", 55/00) i Članu 5. stav 6. Pravilnika o sadržini i načinu kontrole glavnih projekata ("Službeni list RCG", 54/01) proračunom stabilnosti i sigurnosti objekta dokazati da je objekat fundiran na odgovarajući način, dokazati stabilnost i sigurnost objekta uključujući i seizmičku stabilnost, te da objekat neće ugroziti susjedne objekte, saobraćajnice i instalacije,
- za svaki postojeći objekat kod koga se pristupa rekonstrukciji, nadzidivanjem ili dogradnjom, u Glavnom projektu shodno Članu 19. Zakona o izgradnji objekata ("Službeni list RCG", 55/00) i članu 5. stav 6. Pravilnika o sadržini i načinu kontrole glavnih projekata ("Službeni list RCG", 54/01) dokazati: da je objekat fundiran na odgovarajući način, da uvećanje opterećenja na temelje neće izazvati štetne posljedice po objekat ili po susjedne objekte, saobraćajnice i instalacije, da odgovarajuće intervencije kao sanacione mjere na temeljima i terenu omogućuju prihvatanje dodatnih opterećenja, da objekat u konstruktivnom smislu može da podnese predviđene intervencije, da rekonstruisani objekat ima seizmičku stabilnost, vršiti osmatranje tla i objekata prema odredbama Pravilnika o sadržini i načinu osmatranja tla i objekta u toku građenja i upotrebe ("Službeni list RCG", br. 54/01), seizmičko projektovanje i građenje objekata obezbijediti kroz obaveznu kontrolu usklađenosti projekata sa urbanističkim planom, stručnu kontrolu projekata i nadzor pri izgradnji, od strane stručnih i ovlašćenih lica i nadležnih organa, uz striktno poštovanje važećih zakona, pravilnika, normativa, tehničkih normi, standarda i normi kvaliteta, ukloniti nasip (zemljani materijal pomiješan sa građevinskim šutom), koji se na znatnom dijelu prostora nalazi u površinskom sloju, jer ne predstavlja sredinu pogodnu za fundiranje objekata, a nije pogodan ni kao podloga za saobraćajnice, i zamijeniti ga drugim materijalom, temelje projektovati i izgraditi na jedinstvenoj koti, bez kaskada, projektovati i izgraditi temelje koji obezbjeđuju dovoljnu krutost sistema (temeljne ploče ili trake) i koji premošćuju sve nejednakosti u slijeganju, objekte na terenu u nagibu projektovati i izgraditi kao sanacione konstrukcije, sposobne da prihvate dio litostatičkih pritisaka sa padine i da obezbijede uzajamnu stabilnost objekta i padine,
- zidove ukopanih dijelova projektovati i izgraditi tako da prihvate litološke pritiske sa padine i obezbijede uzajamnu stabilnost objekta i padine,
- poslije iskopa za temelje izvršiti zbijanje podtla, sve potporne konstrukcije projektovati i izgraditi uz primjenu adekvatne drenaže, sve ukopane dijelove objekata projektovati i izgraditi sa propisnom hidrotehničkom zaštitom od uticaja procjednih gravitacionih voda, bezbjedno izvoditi radove na izgradnji objekata i gdje je to potrebno adekvatnim mjerama osigurati budući iskop, padinu, postojeće objekte, susjedne objekte, trotoar, postojeće instalacije izradom projekta zaštite iskopa i susjednih objekata, linijske zasjeka i iskope, paralelne sa pružanjem padine, projektovati i izgraditi uz obavezno podgrađivanje u što kraćim dionicama (4 do 5 m), u deluvijalnim, deluvijalno-proluvijalnim i aluvijalnim sedimentima iskope dublje od 2,0 m zaštititi od zarušavanja, dotoka podzemne ili površinske vode ili mogućih vodozasićenja, kada je potrebno podbetoniranje susjednih objekata, izvoditi ga u kampadama na širini od 1,5m, vodovodnu i kanalizacionu mrežu projektovati i izgraditi izvan zone temeljenja, a veze unutrašnje mreže vodovoda, kanalizacije sa spoljašnjom mrežom izvesti kao fleksibilne, kako bi se omogućilo prihvatanje eventualne pojave neravnomjernog slijeganja, vodove mreža kanalizacije i vodovoda koji su neposredno uz objekte, projektovati i izgraditi preko vodonepropusnih podloga (tehničkih kanala), fekalne i druge otpadne vode evakuisati u naseljsku fekalnu kanalizaciju ili u nepropusne septičkih jama, a nikako nije dozvoljena primjena propusnih septičkih jama ili slobodno oticanje ovih voda u teren, kontrolisano odvođenje svih površinskih voda (sa krovnih površina, sa trotoara oko objekata i sa ostalih dijelova parcele, u kišnu kanalizaciju ili na javnu saobraćajnu površinu, kako bi se spriječilo da voda dođe do temelja ili u podtlo, raskvasi ga i izazove eventualnu naglu slijeganja objekta.
- Pri projektovanju objekata preporučuje se korišćenje propisa EUROCODES, naročito EUROCODE 8 - Projektni propis za zemljotresnu otpornost konstrukcija.
- Takođe se preporučuje zadržavanje postojećeg drveća i druge vegetacije na građevinskim parcelama, gdje god je to moguće, jer povoljno utiče na očuvanje stabilnosti terena.

## 7. Uslovi u odnosu na zaštitu prirodnih vrijednosti

Na području plana smatramo da postoje zaštićeni spomenici prirode kao što su maslinjaci sa starim stablima maslina. Obilaskom terena nije uočeno prisustvo drugih zaštićenih biljnih vrsta i staništa životinjskih vrsta tako da ne postoji potreba za posebnim uslovima u pogledu zaštićenih prirodnih vrijednosti.





Nesporno je da preostali dijelovi nekadašnjih hrastovih šuma, na padinama brda predstavljaju realnu prirodnu vrijednost kako Budve, tako i naselja na području plana. Ovim planom predviđeno je njihov prelazak u kategoriju gradskih šuma sa uređenjem predviđenim u tački 8.2.4. Urbanističko-tehnički uslovi za uređenje površina pod zelenilom i slobodnih površina.

Ovim planom se razrješavaju pitanja infrastrukture cijele teritorije plana i time se stvaraju uslovi za onemogućavanje daljeg narušavanja kvaliteta životne sredine. Poboljšanju životne sredine će takođe doprinijeti i plansko ozelenjavanje slobodnih površina adekvatnim vrstama zelenila.

## 8. Uslovi za arhitektonsko oblikovanje

Ovim uslovima se daju osnovne smjernice koje bi trebalo da obezbijede jedno likovno uređenje naselja višeg standarda. Uslovi koja treba poštovati odnose se na sve objekte i sve ambijente naselja.

### Stvaranje prepoznatljivog stila lokacije uz poštovanje izvornog arhitektonskog stila

Neophodno je odgovarajućim arhitektonskim jezikom koji se bazira na bogatoj lokalnoj graditeljskoj praksi, stvoriti jasan, određen i prepoznatljiv stil lokacije. Prepoznavanje tradicionalnih formi, njihovim transponovanjem i implementacijom u sadanji kontekst treba da stvori savremeni arhitektonski i likovni izraz karakterističnog za lokacije mediteranskog karaktera.

Oblikovanje planiranih objekata mora biti usklađeno sa principima visokog turizma. Neki od ovih principa su ambijentalno uklapanje izraženo kroz afirmaciju otvorenih i zelenih prostora oko objekata, korišćenje arhitektonski atraktivnih i upečatljivih formi i oblika, korišćenje kvalitetnih i trajnih materijala, kao i prirodnih lokalnih materijala, itd.

Hotelski kompleks i apart-hoteli zbog svoje ekskluzivne turističke namene moraju imati prepoznatljiv identitet i sugestivan uticaj na korisnike. Stoga primenjeni arhitektonski jezik kroz elemente oblikovanja i materijalizacije dopuštaju slobodnije i ekstravagantnije organizacije i oblikovanja, koji mogu da se nađu u provokativnom odnosu sa okruženjem.

### Sprečavanje kiča

Novi ambijent, objekat, zgrada i sl. ne smiju se formirati na bazi onih elemenata i kompozicija koji vode ka kiču, kao što su lažna postmodernistička arhitektura, napadni folklorizam, istorijski etno-elementi drugih sredina (balustrade, ukrasne figure i gipsarski radovi). Pseudoarhitektura zasnovana na prefabrikovanim stilskim betonskim, plastičnim, gipsanim i drugim elementima, dodavanje lažnih mansardnih krovova (takozvanih šubara, kapa), arhitektonski nasilno pretvaranje ravnih krovova u kose (takozvano ukrovljavanje) itd.

## 9. Uslovi za nesmetano kretanje invalidnih lica

Neophodno je obezbijediti prilaze svim javnim objektima i površinama u nivou, bez upotrebe stepenika. Visinske razlike između trotoara i kolovoza, i drugih denivelisanih dijelova parcele i planiranog objekta savladavati izgradnjom rampi poželjnog nagiba do 5%, maksimum do 8,5%, a čija najmanja dozvoljena neto širina ne smije biti manja od 1,30 m, čime se omogućuje nesmetano kretanje invalidskim kolicima.

## 10. Uslovi za odnošenje čvrstog komunalnog otpada

Čvrsti komunalni otpad sa prostora UP prikupljati u kontejnerima i kantama (korpama).

Mjesta (niše) za postavljanje kontejnera za smeće predvidjeti:

na parcelama stambenih objekata čija BRGP je veća od 500 m<sup>2</sup>,

na parcelama namijenjenim za urbano zelenilo,

na pješačkim i kolsko pješačkim površinama, uz uslov da ne ugrožavaju bezbjedno odvijanje kolskog i pješačkog saobraćaja,

na parcelama objekata turističke namjene,

Nije dozvoljeno postavljanje kontejnera na površinama namijenjenim za parkiranje vozila.

Mjesta (niše) za postavljanje kontejnera za smeće kao i njihov potreban broj predvidjeti u saradnji sa nadležnim komunalnim preduzećem, a imajući u vidu produkciju čvrstog komunalnog otpada. Pri tome voditi računa o porastu broja korisnika prostora tokom ljetnjih mjeseci, pa stoga broj kontejnera i periodiku njihovog pražnjenja prilagoditi količini smeća.

Poštujući prethodne uslove mjesta (niše) za postavljanje kontejnera za smeće trebaju biti što bliže javnim saobraćajnicama uz minimalnu denivelaciju (bez ivičnjaka) u odnosu na saobraćajnicu, sa padom od 5 % prema saobraćajnici.

Mjesta za postavljanje kontejnera za smeće moguće je sa tri strane vizuelno izolovati zelenilom ili zidanim ogradama čija visina ne može biti veća od 1,50 m.

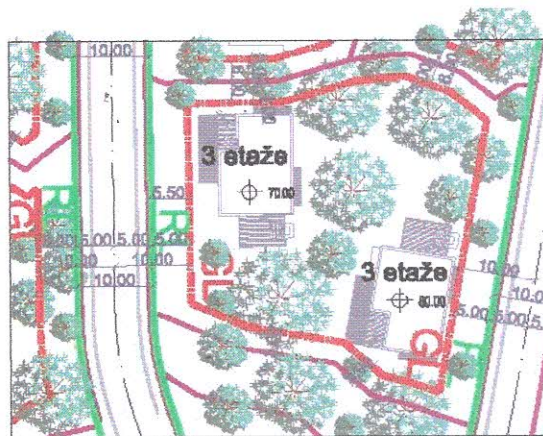
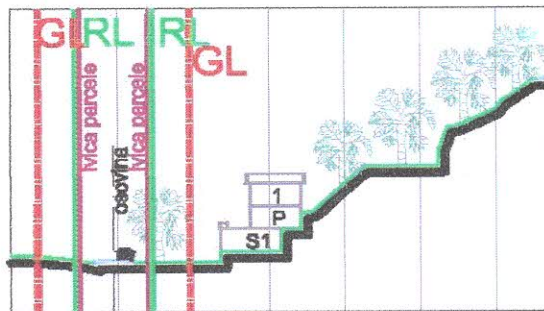
Korpe (kante) za smeće postaviti u dovoljnom broju na trotoarima duž svih saobraćajnica i drugih površina javnog korišćenja, a naročito na mjestima sa većom koncentracijom korisnika.

Uvesti sistem reciklaže, postavljanjem posuda za primarnu selekciju otpada na određenim lokacijama na području plana.

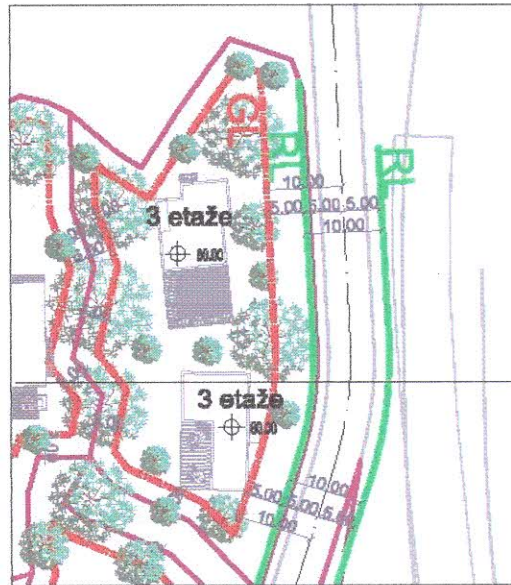
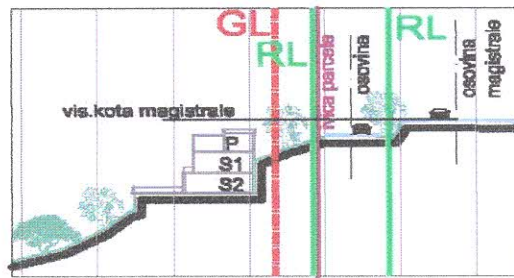
Sve postojeće divlje deponije zemlje, građevinskog otpada, kabastog otpada (starog pokućstva, kućnih aparata i sl.) i dr. naročito iz korita potoka ukloniti.

## 11. Karakteristični urbanističko – tehnički uslovi

### URBANISTIČKO TEHNIČKI USLOVI ZA EKSLUZIVNE VILE



### Ekskluzivne vile u zelenilu



### Ekskluzivne vile u zelenilu ispod magistrale

#### HORIZONTALNA I VERTIKALNA REGULACIJA

- Površina urbanističkih parcela kreće se okvirno od 700-3500m<sup>2</sup>.
- Horizontalni i vertikalni gabariti prikazani su u grafičkom prilogu 13 Parcelacija, regulacija i nivelacija. Gabariti planiranih objekata određivaće se na osnovu urbanističkih parametara koji se iskazuju za planirane urbanističke parcele (koeficijenti zauzetosti i izgrađenosti), uz obavezno poštovanje građevinske i regulacione linije objekata prikazanih u grafičkom prilogu plana.
- Max. koeficijent zauzetosti je 0.20 (20 %).
- Max. koeficijent izgrađenosti je 0.50 (50%).
- Max. broj spratova objekta je 3 etaže.
- Max. spratna visina je 3,0 m (od poda do poda).
- Kota prizemlja data je za svaki pojedinačni objekat u grafičkom prilogu 16 Idejna rešenja kompleksa. Zbog karakteristika terena dozvoljeno je odstupanje od predložene kote prizemlja za +/- 3m.
- Kota krova data je za svaki pojedinačni objekat u grafičkom prilogu 13 Parcelacija, regulacija i nivelacija.
- Objekti smješteni ispod magistrale **ne smiju** preći kotom sljemena ili najistaknutijom visinskom kotom objekta preći visinsku kotu magistrale. Najistaknutija visinska kota objekta mora biti najmanje dva metra ispod kote magistrale.
- Za veće urbanističke parcele koje sadrže više objekata obavezna je izrada studije izvodljivosti za datu urb.parcelu sa postavkom predviđenih objekata poštujući sve parametre iz urbanističkog projekta, koju



će verifikovati Glavni urbanista i na osnovu koje će se projektovati pojedinačni objekti i spoljno uređenje urb.parcele.

- Vila predstavlja jednu smeštajnu jedinicu.
- Obavezna je izrada geomehaničkog elaborata i projekta.

## ARHITEKTURA

- Namjena prostora je ekskluzivni turizam, izgradnja koja podrazumeva arhitektonsku perfekciju.
- Arhitektonsko-urbanistička struktura pored uvažavanja prirodnih karakteristika terena mora biti vrhunska i sa najvećim mogućim ekskluzivitetom. To se odnosi na samu obradu objekata, kako u prostoru tako i u građevinskoj obradi. Poželjno je koristiti kombinaciju visoko kvalitetnih prirodnih materijala.
- Arhitektura objekata može imati slobodnu formu, mora biti reprezentativna, uklopljena u prirodni ambijent, sa elementima tradicionalne arhitekture i tradicionalnih materijala i elemenata primijenjenih na savremeni način.
- Neophodno je poštovanje uslova za arhitektonsko oblikovanje iz ovog teksta, kao i urbanističkih normativa i standarda za izgradnju turističkih kapaciteta koji su propisani „Pravilnikom o klasifikaciji, minimalnim uslovima i kategorizaciji ugostiteljskih objekata“ („Sl. List RCG“, br 23/2005).
- Krovovi su predviđeni ravni kao neprohodne ili prohodne terase. Preporučuje se pretvaranje krovova u krovne bašte.
- Garaže planirati ispod osnovnog volumena objekta ili pored objekta. Garažni prostor **ne ulazi** u obračun BRGPobjekta i ne može se vršiti njegova prenamjena.
- Obavezno je planiranje parking mjesta u okviru urbanističke parcele.
- Takođe je poželjno da se krovovi garažnih prostora ozelene i namjene za dodatne zabavnorekreativne sadržaje.
- Veliku pažnju treba posvetiti zelenilu oko ovakve vrste objekata, predvidjeti primorsko rastinje i njihovu sadnju i održavanje.
- Postojeće kvalitetno visoko rastinje na parceli maksimalno sačuvati.
- Visoko zelenilo autohtonih vrsta treba da budu reporni elementi izgrađenog prostora, i da tako utiču na konturu i geometriju budućeg ambijenta.

## EKOLOGIJA

### Zaštita životne sredine

#### Opšte

Ekologija je nauka o životnoj sredini. Ime nauke potiče od grčkih reči oikos - dom, domaćinstvo i logos – nauka, izučavanje. Termin ekologija prvi put je upotrebio nemački biolog Ernst Hekel 1866. godine. U laičkoj javnosti se ovaj termin često koristi kao sinonim za pojam zaštite životne sredine, što nije ispravno jer je zaštita životne sredine samo jedna od oblasti kojima se bavi ekologija.

U suštini, ekologija je naučna disciplina koja proučava raspored i rasprostranjenost živih organizama i biološke interakcije između organizama i njihovog okruženja. Okruženje (životna sredina) organizama uključuje fizičke osobine, koje sumarno mogu da se opišu tzv. abiotičkim faktorima kao što su klima i geološki uslovi (geologija), ali takođe uključuje i druge organizme koji dele sa njim njihov ekosistem odnosno stanište.

Intencijama PPOB I GUP-a, sector Kamenovo – Buljarica zaštita životne sredine Budve zauzima značajno mjesto. Mjere koje su ovim dokumentom predviđene odnose se prvenstveno na očuvanje postojećih uslova, a one se ostvaruju kroz:

- mjere za zaštitu od zagađenja
- mjere za ograničenje zagađenosti vazduha

program ozelenjavanja



Ovim Projektom se razrješavaju pitanja infrastrukture predmetne teritorije i time se stvaraju uslovi za onemogućavanje narušavanja kvaliteta životne sredine.

Koncepcija optimalnog korišćenja prostora, koja treba da je rezultat svakog urbanističkog plana i projekta u osnovi predstavlja akt zaštite životne sredine. Naime, životna sredina se štiti koristeći se na adekvatan način i pod odgovarajućim uslovima. Prostorno rješenje rađeno je na osnovu principa očuvanja životne sredine. Za osnovne zahtjeve sa ovog stanovišta uzeti su:

- da se voda, zemljište i vazduh liše svakog zagađenja uvođenjem adekvatne infrastrukture, a da aktivnosti na predmetnom prostoru ne ugrožavaju životnu sredinu
- da gustine izgrađenosti budu u realnim okvirima

Na predmetnoj teritoriji nema zaštićenih objekata prirode i spomenika kulture.

Zona, koja je predmet obrade, nalazi se ,od magistralnog puta do samog mora, sa jedne strane i sa gornje strane do granice sa Kat. Opštinom Kuljače. Teren je u padu u pravcu istok-zapad. Reljef cjelokupnog prostora definisan je strmim terenima, koji se spuštaju prema moru. Nagib terena do 27o . ekspozicija zapad-istok ,a nadmorska visina od 38-82-30m, sjever-jug 124-0mnv. Po osnovu reljefa, lokaciju možemo podeliti na tri dela:

gornji dio zone je nagiba od 27°, djelimično pošumljen, masline i makija.

srednji deo nagiba 13°, djelimično pošumljen, ima djelova sa maslinjacima, pogodan za izgradnju uz izrade potpornih zidova, tamo gdje nema maslinjaka. Karakteristični zasadi maslinjaka su planom zaštićeni.

donji deo, nagiba do 11° -0 0 uz samu obalu.

Uticaji na životnu sredinu, u postojećem stanju, se mogu posmatrati kroz uticaje prirodnih i antropogenih činilaca.

Prirodni činioci:

- geološka erozija tla ( bez uticaja kiše ili vetra ),
- pluvijalna erozija,
- fluvijalna erozija,
- seizmičnost tla

Antropogeni činioci:

- sve ukupna degradacija prirodne sredine izgradnjom grdevinskih objekata,
- uništavanje autohtone vegetacije,
- mjenjanje ambijentalnih vrednosti unošenjem novih biljnih vrsta i izgradnjom novih objekata, mjenjanje odnosa u koeficijentima oticaja i poniranja, u korist oticaja,
- urbanizacija prostora sa standardnim faktorima rizika po životnu sredinu: buka, prašina, vizuelna disharmonija, razvijanje neprijatnih mirisa od deponija smeća, otpadnih voda i sl.

Zelenilo planirano u okruženju, ali i na lokaciji (ozelenjena terasa na spratovima) omogućava:

Pozitivno rješavanje sanitarno-higijenskih uslova (zaštitu od buke, izduvnih gasova kao i adekvatno poboljšanje kvaliteta vazduha).

Dekoratивно-estetskim vrijednostima učestvuje u stvaranju određenih estetsko-vizuelnih efekata (drvoredi i nisko zelenilo, karakteristične vrste pođneblja).

Zelene površine podignute po određenim principima omogućavaju pasivan odmor.

U pogledu načina sprječavanja zagađivanja sredine treba koristiti, u racionalnim okvirima, solarnu energiju čime bi se ovi problemi praktično smanjili na najmanju mjeru.

Uređenjem visokog zelenila, stvoreni su uslovi zaštite od visokih temperatura i djelimično od padavina.

2. Odlaganje smeća i otpada :

O smeću i otpadu se stara služba za komunalne djelatnosti. Suspenzija smeća iz objekata se vrši prema komunalnim propisima.

Za odstranjivanje smeća i organskog otpada predvidjeti sabirne punktove, organizovane sa potpunom higijenskom zaštitom i tipiziranim posudama.



### 3. Zaštita od zemljotresa :

Primjena tehničkih propisa i normativa pri projektovanju građevinskih struktura predstavljaće osnov zaštite predmetnog područja od destruktivnih dejstava zemljotresa.

Uvažavajući postavke prostornog plana Republike i usvojeni stepen seizmičkog hazarda, primjenom zaštitnih mjera od ratnih razaranja i zaštite od zemljotresa zadovoljeni su osnovni uslovi zaštite od eventualnih razaranja i panike.

### 4. Protivpožarna zaštita

Novi objekti su projektovani prema odgovarajućim tehničkim protivpožarnim propisima, standardima i normativima.

Vatrogasnim vozilima je omogućće pristup postojećem i planiranom objektu.

Projektom infrastrukture i nivoom tehničke opremljenosti prostora ( PP uređaji) upotpuniće se sistem i mjere protivpožarne zaštite.

Zona, koja je predmet obrade, nalazi se južno od naselja Sveti Stefan, uz samo more. Teren je u padu u pravcu istok-zapad. Reljef celokupnog prostora definisan je strmim terenima, koji se spuštaju prema moru. Nagib terena 35° ; ekspozicija jugo-zapad, zapad, a nadmorska visina od 100m. Po osnovu reljefa, lokaciju možemo podeliti na tri dela:

gornji deo zone je blagog nagiba od 7°, pošumljen borovom šumom,

srednji deo nagiba 16-30°, pošumljen makijom pogodan za izgradnju uz izrade potpornih zidova,

donji deo, nagiba do 16° uz samu obalu.

Uticiji na životnu sredinu, u postojećem stanju, se mogu posmatrati kroz uticaje prirodnih i antropogenih činilaca.

Prirodni činiooci:

geološka erozija tla ( bez uticaja kiše ili vetra ),

pluvijalna erozija,

fluvijalna erozija,

seizmičnost tla

Antropogeni činiooci:

sveukupna degradacija prirodne sredine izgradnjom grdevinskih objekata,

uništavanje autohtone vegetacije,

menjanje ambijentalnih vrednosti unošenjem novih biljnih vrsta i izgradnjom novih objekata, menjanje odnosa u koeficijentima oticaja i poniranja, u korist oticaja,

urbanizacija prostora sa standardnim faktorima rizika po životnu sredinu: buka, prašina, vizuelna disharmonija, razvijanje neprijatnih mirisa od deponija smeća, otpadnih voda i sl.

### 5. Koncept održivog razvoja u planiranju prostora

Cilj izrade planske dokumentacije jeste usmereno planiranje ekonomskog i drugog razvoja na nekom području uz maksimalno očuvanje prirodnih resursa. To, ujedno čini osnovu koncepta održivog razvoja, kojem je cilj osigurati ostvarenje potreba danas, korišćenjem resursa do one granice koja još uvek omoguććava njihovo prirodno obnavljanje.

Kao visoko organizovane turistička aglomeracija imaće urednu infrastrukturu: snabdevanje vodom i kanalisanje otpadnih i kišnih vođa i odvođenje krutog otpada, čime će biti obezbeđeni ekološko-higijenski uslovi. Takođe, ugradnjom biološkog prečistača za fekalne i upotrebljene vode, sa specijalnim sakupljačima masti i deterdženata, iste materije neće odlaziti u more, i zagađivati priobalje, već će biti deponovani na lokacijama propisanim od strane JP „ Vodovod i kanalizacija “, odnosno opštinske komunalne inspekcije.

### 6. Preporuke:

Ozelenjavanju svih slobodnih površina pokloniti naročitu pažnju.

Rešiti deponovanje šuta i građevinskog materijala tako da isti ne dospeju u priobalje.



Spratnost objekata treba da bude takva da objekti gledajući s puta ne deluju kao visoki bedemi, a takođe i gledani s mora da prate liniju terena i ne zaklanjaju pogledom, eventualno, postojeće objekte stanovanja ili turističke namene.

Strogo voditi računa o neširenju zone stanovanja oko turističkog kompleksa, već isti vegetacijom u rubnim delovima parcela ozeleniti krošnjastom, visokom vegetacijom.

Organizacija odvođenja komunalnog otpada mora biti sasvim usklađena sa komunalnim preduzećem i bez pravljenja lokalnih deponija, tokom čitave godine.

Infrastrukturni objekti snabdevanja vodom i kanalisanja otpadnih voda treba da budu rešeni u potpunom skladu sa razvojnim programom snabdevanja vodom i kanalisanja otpadnih voda opštine Budva, bez upuštanja upotrebljenih voda pomorskim ispustom u more.

#### 7. Zaštita pejzaža

Zaštita pejzaža obuhvata čitav niz planskih mjera kojim se deluje u pravcu očuvanja, unapređivanja i sprečavanja devastacije prirodnih odlika pejzaža. U tom smislu, kao prioritarna i osnovna mera ističe se utvrđivanje zona sa različitim režimima zaštite, gde će se štititi njihove osnovne prirodne vrednosti, a time i pejzaž morskog dobra.

Posebno treba voditi računa o:

racionalnijem korišćenju već zauzetog prostora,

što manjim zauzimanjem novih prostora,

korišćenju očuvanih prostora uz minimum intervencija i maksimalno očuvanje prirodnog pejzaža,

zaštiti mediteranske vegetacije, maslinjaka i šumskih kultura,

očuvanju vrednih grupacija egzota, naročito uz obalne saobraćajnice, šetališta i pristane,

zadržavanju tradicionalnih arhitektonskih rešenja kao delova autohtonog kulturnog pejzaža,

zadržavanju autentičnosti pristana,

zabrani izgradnje objekata čije funkcionisanje zagađuje sredinu.

#### 8. Mjere zaštite od otpadnih voda sa kopna

Otpadne vode sa kopna su veliki zagađivač morske vode, pogotovo u priobalnom pojasu. Shodno mjestu i načinu nastanka, otpadne vode su različite po količini i fizičko-hemijskim osobinama. Što se tiče određenih mjera zaštite od zagađivanja otpadnim vodama, one su već definisane kroz odgovarajuću domaću regulativu, koja se za sada nedovoljno ili uopšte ne primenjuje.

#### 9. Mjere zaštite od bujičnih tokova sa kopna

Bujični tokovi sa kopna sami po sebi se ne mogu smatrati zagađivačima. Oni su sezonskog karaktera i javljaju se u periodu jakih kiša, naglog topljenja snega što je u zadnje vreme reda pojava i sl.

Međutim ono što se dešava sa bujičnim kanalima dovodi do toga da se oni pretvaraju u

zagađivače morske vode. Naime, radi se o nekontrolisanom i prekomernom uklanjanju samonikle vegetacije sa njihovih oboda, bacanju raznovrsnog otpada i ispuštanju otpadnih voda u njih, njihovom sužavanju, betoniranju i sl.

#### 10. Zaštita obala i plaža

Rešavanje budućih problema stabilnosti obala i plaža na području Morskog dobra mora se bazirati na rezultatima kontinualnih merenja i osmatranja prirodnih faktora i samih karakteristika obala i plaža. Merenja morskih struja su neophodna sa aspekta kvaliteta voda, posebno u zonama u kojima su locirani ispusti kolektora otpadnih voda.

Može se pretpostaviti da će se zbog budućeg razvoja i izgradnje objekata u piobalju stabilnost obala i plaža na području Morskog dobra biti još više ugrožena. Veoma značajan problem je i obezbeđivanje zaštite prirodnih plaža od erozionih dejstva talasa.

#### 11. Zaštita od bujica

Bujice su vrlo živ i dinamičan sistem u kojem se faktori (reljef, klima, geološki sastav, pedološki sloj, biljni pokrivač i način iskorišćavanja zemljišta) uvijek mjenjaju, pa bi samo direktan uvid na terenu mogao dati



tačan obim potrebnih radova, jer samo optimalnom kombinacijom tehničkih i bioloških zahvata može se rešiti problem erozije zemljišta i uređenja bujičnih tokova.

To su radovi na izgradnji različitih poprečnih građevina, kanala, kineta, suvo međe, potpornih zidova itd. Antierozione mjere podrazumjevaju aktivnosti kojima se utiče na način obrade, održavanja i upravljanja zemljištem, šumama i vodama i na način njihovog iskorišćenja.

Svi antierozivni zahvati, tehnički i biološki, moraju se međusobno dopunjavati. Zato savremeni način zaštite od štetnog dejstva bujičnih tokova ostvaruje se kroz izgradnju sisteme hidrotehničkih, šumsko-meliorativnih, agro-meliorativnih itd. radova i mjera.

## PEJSAŽNA ARHITEKTURA

### Planirano stanje

Na prostoru nekadašnjeg kampa, u zahvatu UP "Pasja jama", planiran je turizam ekskluzivnog tipa, hoteli, apart hoteli, vile i uslužno komercijalne djelatnosti, uz visok stepen slobodnih i zelenih površina koje, uz druge faktore, obezbjeđuju ekskluzivnost navedenog prostora. Jedan od osnovnih potencijala razvoja turizma je očuvanje vrijednog prirodnog potencijala u funkciji održivog turizma.

Ovaj stav podrazumjeva afirmaciju pejzažnih vrijednosti prostora, kroz maksimalno poštovanje njegovih dominantnih strukturnih elemenata, a sa druge strane pažljivo oblikovanje turističkog kompleksa i njegovo integrisanje u prirodno okruženje.

UP-om je predviđeno:

U osnovi uređenja ovih površina je maksimalno zadržavanje postojećeg biljnog fonda, odmor u "divljem" prirodnom zelenilu, uz mogućnost raščišćavanja flore u prizemnom djelu.

- Uspostavljanje optimalnog odnosa između izgrađenih i slobodnih zelenih površina;
- Usklađivanje ukupne količine zelenih površina sa brojem korisnika;
- Usklađivanje ukupne količine zelenih površina sa brojem korisnika-za turističke objekte 3\*-5\* potrebno je ispuniti uslov 60-100m<sup>2</sup> zelenila po korisniku;
- Funkcionalno zoniranje slobodnih površina;
- Povezivanje planiranih zelenih površina u jedinstven sistem sa pejzažnim okruženjem;
- Usklađivanje kompozicionog rješenja zelenila sa namjenom (kategorijom) zelenih površina;
- Korišćenje vrsta otpornih na ekološke uslove sredine i usklađene sa kompozicionim i funkcionalnim zahtjevima;
- Postavljanje zaštitnih pojaseva, pored vodotoka-jaruga i kod funkcionalnog zoniranja;

Kategorizacija zelenih površina izvršena je prema njihovoj namjeni, odnosno prema načinu korišćenja i uređenja. Planirane su sljedeće kategorije zelenih površina:

#### I Zelene površine javnog korišćenja

- Linearno zelenilo (zelenilo uz saobraćajnice, na parkinzima, drvoredi)
- Skver

#### II Zelene površine ograničenog korišćenja

- Zelene i slobodne površine u službi turističkih objekata-(vile i hotela)
- Zelene površine uslužno-komercijalnih djelatnosti

#### III Zelene površine specijalne namjene

- Zaštitni pojas



U zahvatu UP "Pasja jama" 2,47 ha (24.775m<sup>2</sup>) čine tzv. slobodne zelene površine ( linearno zelenilo, skver i zaštitni pojas). Međutim, površina od 5,34ha (53.432,83m<sup>2</sup>) namjenjena je uređenju slobodnih i zelenih površina u okviru urb. parcela namjenjenim turizmu i uslužno komercijalnim djelatnostima. Ukupno zelenih i slobodnih površina u zahvatu Plana je 8,12ha (81.203 m<sup>2</sup>), dok je Nivo slobodnih i zelenih površina u zahvatu UP-a je 51% , Stepen ozelenjenosti, na planiranih 520 korisnika za planski zahvat , iznosi 159m<sup>2</sup> zelenih I slobodnih površina/korisniku. U obračun nije ušla zona Morskog dobra.

### Smjernice za pejzažno uređenje prostora

**Linearno zelenilo (zelenilo uz saobraćajnice, na parkinzima, drvoređi)-ozelenjavanje** pojaseva uz saobraćajnice, pločnika, pješačkih i parking prostora, sprovodi se tzv. linearnom sadnjom. U kompozicionom smislu, ovo zelenilo se rješava tako da predstavlja "kičmeni stub" zelenih površina. Ova kategorija zelenila pored estetske funkcije utiče na poboljšanje sanitarno-higijenskih i mikroklimatskih uslova. Ukupna površina pod linearnim zelenilom u zahvatu Plana je 3.902,32m<sup>2</sup>.

Međutim, drvoređi kao sastavni dio zelenih površina predviđeni su u svim naprijed navedenim kategorijama zelenila, između građevinske I regulacione linije. Kod ulica sa malim profilom (širina ulice do 5m), predvidjeti drvoređ samo sa jedne, osunčane strane saobraćajnice. Drvoređe treba uklopiti između postojećeg ( ukoliko se pojave na potesu drvoređa) vitalnog I funkcionalnog zelenila . Izbor vrsta u drvoređu zavisi prevashodno od njegove namjene u okviru planiranih kategorija zelenila, U grafičkom prilogu šematski je dat prikaz drvoređa.

3. rastojanje između drvoređnih sadica, za srednje I veliko drveće, od 5-10m,
4. min. visina sadnice 2,5-3m,
5. min. obim sadnice na visini 1m 10-15cm,
6. min. visina stabla do krošnje, bez grana, 2-2,2m,
7. otvori na pločnicima za sadna mjesta min. 1,0x1,0m (za sadnju na pločnicima),
8. obezbjediti zaštitne ograde za sadnice u drvoređu (za sadnju na pločnicima),
9. biljni materijal mora biti zdrav i rasadnički njegovan.

Na *parking* prostorima obavezno predvidjeti drvoređe. Prilikom formiranja drvoređa na parkinzima trebalo bi osigurati na dva parking mjesta po jedno drvo, a kod podužnog parkiranja na jedno parking mjesto po jedno drvo. Preporučuje se drvoređ na trotoaru ako je trotoar širine min. 2,80m, u suprotnom drvoređ formirati između građevinske i regulacione linije.

*Pješačke staze*- bilo da su u okviru javnih površina ili urb. parcela treba da predstavljaju najkraći put do plaže I tom prilikom treba sačuvati stare pješačke staze. Uredjenje I izgradnja novih staza podrazumjeva, najprije njihovu nivelaciju, popločavanje, formiranje podzida, podesta I td. Pločnike I podzide izvesti od prirodno lomljenog I klesanog kamena. Podzide-suvomeđe treba u građevinskom pogledu održavati kao "mekane" konstrukcije. Ekološki efekat ovih konstrukcija je dosta srodan efektu živice (protok hranljivih materija, protok vode i prolaz životinja). Suvomeđe ne treba da se zamjenjuju zidanim ili betonskim potpornim zidovima. U pravcu pružanja staza predvidjeti drvoređe ili masive zelenila, radi stvaranja sjenke, a moguće su I nastreñice-pergole sa puzavicama. Na platoima predvidjeti klupe na betonskim podzidama za predah. Neophodno je predvidjeti rasvjetu.

Površine koje su nastale regulacijom saobraćajnica, na raskrnicama istih urediti kao *skverove poluotvorenog tipa*. To podrazumjeva parterno uredjenje sa korišćenjem i visokog rastinja a da se pri tome vodi računa o otvorenim saobraćajnim vizurama. Naime, neophodno je koristiti perene, sukulente, nisko šiblje, sezonsko cvijeće itd., odnosno da visina biljaka na raskrnicama ne prelazi 50cm.

*Pojas pored magistralnog puta-Jadranski put*, planiran je kao zeleni koridor. To su sanitarno-higijenski pojasevi i postavljaju se prema izvoru buke, aero zagađivačima. Ovaj pojas je dijelom u okviru urb. parcela, a dijelom u zoni magistralog puta. Naime, navedeni koridor riješiti vrstama otpornim na aerozagađenje, insolaciju, dominantan vjetar. Kompozicija mora da sadrži biljne vrste u sva tri nivoa, u vidu grupacija ili dvoređnom drvoređnom sadnjom.

Naime, ove površine su nastale usljed regulacije saobraćaja, pa i njihovo uredjenje treba da prati izgradnju saobraćajnica, parkinga, staza i td.

### **Zelene i slobodne površine turističkih objekata i kompleksa- ( vile, hoteli, apart hoteli)**

Zelenilo u okviru turističkih objekata I kompleksa je važan element turističke ponude, koja ukazuje na reprezentativnost I kvalitet usluga i ponude, pored ekoloških funkcija I obezbeđivanja prijatnog prirodnog okruženja za turiste.

Za površine u okviru turističke namjene neophodno je:

- u toku izrade projektne dokumentacije izvršiti potpunu inventarizaciju postojećeg biljnog fonda i kompozicionih ansambala;
- izvršiti taksaciju biljnog materijala, vrednovanje zdravstveno i dekorativno, sa predloženim mjerama njege,
- sačuvati i uklopiti zdravo i funkcionalno zelenilo,
- svaki objekat, urbanistička parcela, pored urbanističkog i arhitektonskog, treba da ima i pejzažno uređenje;

Uređenje podrazumjeva:

- ekskluzivni ambijet treba da sadrže 40%-50% zelenih površina u odnosu na urb.parcelu,
- za turističke objekte od 3\*- min. 60m<sup>2</sup> zelenih I slobodnih površina po ležaju, za objekte sa 4\*- min. 80m<sup>2</sup> zelenih I slobodnih površina po ležaju i za objekte sa 5\* mora biti min. 100m<sup>2</sup> zelenih I slobodnih površina po ležaju ,
- neophodno je korišćenje visokodekorativnog sadnog materijala (autohtonog, alohtonog, egzota),
- obodom, granicom parcele naročito prema saobraćajnicama preporučuje se tampon zelenilo i drvoredi (preuzeti uslove iz Linearno zelenilo),
- o kompoziciono rješenje zelenih površina stilski uskladiti sa prirodnim pejzažom i tradicijom vrtno arhitekture Primorja-ZA VILE ,
- o površine oko objekta HOTELA mogu biti uređene i strožijim , geometrijskim stilom,
- postjeći šumski fond, sačuvati u vidu enklava, većih grupacija, formirajući tzv. šumarke, sačuvati i uklopiti i svako zdravo i funkcionalno stablo kako iz kultivisanih tako i sa prirodnih površina,
- prilikom nivelacije terena pratiti prirodnu konfiguraciju ili formirati terase-međe, od suhozidaprirdno lomljenog kamena-na strmim terenima,
- planirati pješačke staze, trgove, plato, skaline –stepeništa koje će povezati predmetni prostor sa okruženjem,
- steze,platoi I trgovi moraju biti od prirodnih materijala, prirodno lomljen ili klesani kamen i u skladu sa fasadom objekata,
- u pravcu pružanja stepeništa, staza planirati pergole ili kolonade, sa visokodekorativnim puzavicama. Pergole ili kolonade moraju biti izgrađene u skladu sa materijalima korišćenim za izgradnju objekata-kamen i drvo,
- ulaze u objekte, poslovnog karaktera- HOTELA ( administrativne, trgovačko-ugostiteljske sadržaje) riješiti partenom sadnjom korišćenjem cvijetnica, perena,sukulenti, palmi i td.,
- oko infrastrukturnih objekata (trafostanice, crpne stanice I td.), formirati biološki zid koji će prije svega imati dekorativnu ali i zaštitnu ulogu ,
- voditi računa o vizurama- perspektivama,
- za ozelenjavanje objekata preporučuje se i krovno i vertikalno ozelenjavanje,
- *krovno zelenilo*-podrazumjeva ozelenjavanje betonskih ploča na krovovima objekata, iznad podzemnih garaža, terase i td. Za ovaj tip ozelenjavanja nephodno je planirati tzv. kade dubine min. 50cm, hidroizolaciju, odvode za površinske vode, a humusni sloj mora biti min. 35-40cm. Predlaže se intezivni krovni vrt, što znači na ravnom krovu-terasi može biti formiran park sa zelenilom, stazama, vodenim površinama, pergole i td.
- *vertikalnim ozelenjavanjem* dopunjava se i obogaćuje arhitektonski izgled objekta i povezuje zelenilo enterijera sa vegetacijom slobodnih površina. Vrste koje se ovom prilikom koriste su najvećim dijelom puzavice.Vertikalnim zelenilom može se naglasiti i neki elementi u konstrukciji objekta,

- posebnu pažnju posvetiti formiranu travnjaka, na strmim terenima predlažu se pokrivači tla i puzavice,
- predvidjeti hidrantsku mrežu radi zalivanja novoplaniranih zelenih površina,
- biljni materijal mora biti zdrav i rasadnički njegovan,
- sadnice drveća koje se koriste za ozelenjavanje moraju biti min. visine od 3,0-4,0m i obima stabla, na visini od 1m, min. 20cm,
- zbog sterilne podloge, projektovati humusiranje slobodnih površina u sloju od min. 30-50cm. Tokom građevinskih radova, površinski sloj zemlje lagerovati i koristiti ga za nasipanje površina predviđenih za ozelenjavanje,
- u okviru slobodnih površina od pomoćnih i pratećih objekta, mogući su samo bazeni, pergole ili gazebo,
- ove zelene površine tretirati kao zelenilo najviše kategorije održavanja i njege tj. zelenilo sa najvećim stepenom održavanja.

## 12. USLOVI ZA RACIONALNO KORIŠĆENJE ENERGIJE

Shodno članu 71a, stav 6 Zakona o uređenju prostora i izgradnji objekata ( Službeni list RCG, br. 51/08, 40/10, 34/11, 47/11, 35/13 i 39/13) projektovanjem i izgradnjom objekata treba postići smanjenje gubitaka toplote iz objekata, poboljšanje toplotne izolacije spoljnih elemenata, povećanje toplotne efikasnosti pravilnom orijentacijom objekata i korišćenjem sunčeve energije, korišćenje obnovljivih izvora energije, te povećanje energetske efikasnosti sisteme grejanja. Energetski efikasni, objekti sa dobrom izolacijom i sa niskom potrošnjom energije znatno će dobiti na vrijednosti na tržištu nekretnina, dok će objektima sa velikom potrošnjom energije opadati vrijednost.

Sunčani kolektori treba da budu skladno oblikovani i ukomponovani na najmanje uočljivim mestima na objektu. Koristiti održive sisteme protiv prekomjerne insolacije (zasjenu škurama, građevinskim elementima, zelenilom i slično) kako bi se smanjila potrošnja energije za vještačku klimatizaciju. Pri proračunu koeficijenta prolaza toplote objekata uzeti vrijednosti za 30-25% niže od maksimalno dozvoljenih vrijednosti dozvoljenih za ovu klimatsku zonu.

Sadržaj Elaborata energetske efikasnosti objekta propisan je Pravilnikom o sadržaju elaborata energetske efikasnosti zgrada (Službeni list CG broj 47/13).

**U cilju stimulisanja izgradnje energetski efikasnih objekata koji koriste solarnu energiju, Opština Budva je, Odlukom o naknadi za komunalno opremanje gradskog zemljišta (Službeni list CG – opštinski propisi, broj 18/11), predvidjela da se naknada umanjuje za 200€ po 1m<sup>2</sup> ugrađenog solarnog kolektora – panela.**

Neposredna blizina mora uslovljava relativno mala godišnja kolebanja temperature vazduha – godišnja temperaturna amplituda iznosi 16,4°C. Ipak ističe se visoka temperatura letnjih mjeseci u toku kojih se javlja prosječno 25 dana sa žegom (30°C i više). Za potrebe proračuna koristiti podatke Hidrometeorološkog zavoda o klimatskim i hidrološkim karakteristikama zone u kojoj se nalazi predmetna lokacija.

## 13. USLOVI ZA ZAŠTITU MASLINJAKA

Na području UP-a nalazi se jedan broj pojedinačnih primjeraka i niz grupa maslina. Masline i maslinjaci su zaštićeni Zakonom o maslinarstvu. Maslinjaci kao najvažniji i ambijentalno najdragocjeniji dio potkunjica (tradicionalne seoske bašte) i čuvaju se u postojećoj formi, sa izvornim suvomeđama i terasama. Nije dozvoljena izgradnja staza ili betoniranje ovih površina. Suvomeđe, suhozidi, podzidi i terase se ne smiju rušiti. Dozvoljena je njihova rekonstrukcija isključivo tradicionalnim načinom zidanja (u suvo).

Obavezno je da se sve masline sačuvaju, a da se pojedina stabla maslina i drugi vrijedni primjerci zelenila, ukoliko je to zaista neophodno, presade na novu poziciju u okviru iste urbanističke parcele. **Sječenje maslina je zabranjeno na osnovu odredbi Zakona o maslinarstvu.**

Presadivanje maslina obaviti u saradnji i uz stručne konsultacije sa nekim od udruženja maslinara i stručnom insitucijom (Poljoprivredni fakultet, Institut). Presadivanje maslina obavezno obaviti u prisustvu nadležnog poljoprivrednog inspektora. Stabla maslina i drugih vrijednih primjeraka zelenila koja se izmještaju na novu poziciju, prije presađivanja stručno orezati. Pri presađivanju koristiti mehanizaciju koja se u šumskim gazdinstvima upotrebljava za utovar trupaca. Moguće je koristiti i auto-dizalice i utovarivače sa velikom zapreminom utovarne kašike. Na novoj poziciji stabla statički obezbjediti od naginjanja i prevrtanja, ankerovanjem ili sađenjem u drvenu kasetu sličnu paleti.

#### 14. IMOVINSKO PRAVNI ODNOSI

- a) Potrebno je regulisati imovinsko pravne odnose u cilju formiranja urbanističke parcele.
- b) Potrebno je u Upravi za nekretnine sprovesti parcelaciju.

#### 15. NAPOMENA

Ovim UTU se stavljaju van snage prethodno izdati urbanističko-tehnički uslovi broj 061-061-195/2 od 16.03.2015.

Prilozi:

- Kopije Dup-a
- Urbanistički parametri



**SAMOSTALNI SAVJETNIK 1**

**arch. Dragan Grbić dipl. inž.**