

OPŠTINA BUDVA
Sekretarijat za urbanizam i
i zaštitu životne sredine
Broj:06-01-3458/7
Budva, 23.10.2015. godine



Sekretarijat za urbanizam i zaštitu životne sredine opštine Budva, rješavajući po zahtjevu **Mitrović Aleksandra i Stojanke** iz Podgorice na osnovu člana 62. Zakona o uređenju prostora i izgradnji objekata (Službeni list RCG, br. 51/08, 40/10, 34/11, 47/11, 35/13 i 38/13) i Detaljnog urbanističkog plana „**Petrovac šira zona**“, usvojenog Odlukom Skupštine opštine Budva, Službeni list CG-opštinski propisi br.24/08, izdaje:

URBANISTIČKO-TEHNIČKE USLOVE

za izradu investiciono tehničke dokumentacije za
izgradnju stambenog objekta

1. LOKACIJA

Blok broj: 5

Urbanistička parcela broj: R3 , površine 812,0 m² koju čini:

Katastarska parcela: 5 K.O. Petrovac, površine 812,0 m²

2. NAMJENA OBJEKTA

Stambeni objekat-posebni uslovi.

Svi planirani stambeni objekti u prizemlju mogu imati poslovnu namjenu, sa max. Spratnom visinom 3,20m. Odnos stanovanja i djelatnosti koje su komplementarne sa stanovanjem u okviru objekta namjenjenog stanovanju može da ide do 60:40. (Poglavlje 5.2.1 strana61)

3. POSTOJEĆE STANJE NA URBANISTIČKOJ PARCELI

Prema dostavljenom listu nepokretnosti i kopiji plana na katastarskoj parcel broj 5 K.O. Petrovac nema objekata.

4. URBANISTIČKI PARAMETRI

	POVRŠINA URBANISTIČKE PARCELE u m ²	BGRP u m ²	POVRŠNA POD OBJEKTIMA u m ²	INDEKS IZGRADENOSTI	INDEKS ZAUZETOSTI	DOZVOLJEN BROJ ETAŽA
URBANISTIČKA PARCELA R3	812,0	487,0	205,0	0,60	0,25	3

Urbanističko-tehnički uslovi se izdaju za definisane urbanističke parcele.

Na parceli se može graditi samo glavni objekat, uz mogućnost izgradnje pomoćnog objekta ukoliko su ispoštovani propisani max. indeks zauzetosti i izgrađenosti. (Poglavlje 5.1.18. strana 60)

Planom definisana bruto razvijena građevinska površina (BGRP) je maksimalna, obavezujuća je i preko nje se ne može graditi. Površina podzemnih etaža, max. visine 2,40m, ne

ulazi u zadatak BGRP, osim ako se u podzemnim etažama predviđa namjena stanovanja, turizma ili komercijalne i uslužne djelatnosti.

Spratnost objekta je iskazana brojem etaža u tabeli i predstavlja ukupan broj etaža koji je dozvoljen za gradnju i ulazi u obračun urbanističkih parametara, a to su: suterenske etaže, prizemna etaža, spretne etaže i potkrovnna etaža, dok podrumne etaže ne ulaze u obračun.

U spratnost objekata ne ulazi suterenska etaža ukoliko se koristi kao ostava ili garažni prostor visine ne veće od 2,40m

Na parcelama čiji je nagib terena veći od 10° predlaže se izgradnja objekata koji kaskadno prati liniju terena. tekstualni dio DUPa Poglavlje 5.1.7. strana 57)

U granicama parcele, a u okviru dozvoljenog indeksa zauzetosti i izgrađenosti parcele, mogu se pored glavnog objekta graditi i objekti pratećeg sadržaja koji su u funkciji glavnog objekta. Objekti pratećeg sadržaja su spratnosti P+0, locirani iza glavnog objekta i na udaljenosti od najmanje 1,5m od granice susedne parcele. Objekat može biti i na granici parcele uz pismenu saglasnost vlasnika susedne parcele. Izuzetno kada su objekti pratećeg sadržaja namenjeni trgovini, ličnim i intelektualnim uslugama mogu se postaviti na građevinskoj liniji utvrđenoj ovim planom uz uslov da se formiraju kao sastavni dio glavnog objekta.(Poglavlje 5.1.8. strana 58)

5. HORIZONTALNA I VERTIKALNA REGULACIJA

Građevinska linija

Definisana u grafičkom prilogu karta br.7 Urbanističko tehnički uslobi za izgradnju objekata i uređenje prostora, a u tekstualnom delu DUP-a, Poglavlje 5.1.2. strana 55 :

Građevinska linija je linija do koje je dozvoljeno građenje nadzemnog djela objekta, a predstavlja rastojanje do regulacione linije . Podzemna građevinska linija je linija do koje je dozvoljeno građenje podrumne etaže objekta i može biti u pojasu između građevinske i regulacione linije, a najviše na rastojanju od 1,5m od regulacione linije.

Djelovi objekta sa ispadima čija je horizontalna projekcija veće od 1,20m ne mogu prelaziti građevinsku liniju, odnosno regulacionu liniju. (Poglavlje 5.1.9. strana 58)

Građevinski elementi na nivou prizemlja mogu preći građevinsku odnosno regulacionu liniju (računajući od osnovnog gabarita objekta da horizontalne projekcije građevinskog elementa) i to:

- Izlozi lokala do 0,30m po celoj visini, kada najmanja širina trotoara iznosi 3,0m
- Izlozi lokala do 0,9m po celoj visini na djelu trga ili u pešačkoj zoni
- Transparentne bravarske konzolne nadstrešnice do 2,0m po celoj širini objekta sa visinom iznad 2,50m
- Konzolne reklame do 1,2m na visini iznad 2,50m (poglavlje 5.1.10. strana 58)

Postojeći objekti između regulacione i građevinske linije, do uklanjanja, mogu da promene namenu ali bez dogradnje i nadogradnje. (Poglavlje 5.1.16. strana 59)

Bočna građevinska linija

Definisana je u poglavlju 5.1.3 strana 55 i to :

- Za slobodnostojeće objekte, na djelu do bočne granice parcele pretežno severne orijentacije iznosi najmanje 1,5m
- Za slobodnostojeće objekte, na djelu do bočne granice parcele pretežno južne orijentacije iznosi najmanje 2,5m
- Za objekte u nizu koji su prvi ili poslednji u nizu na djelu do bočne granice parcele iznosi najmanje 2,5m
- Postojeći objekti čije je rastojanje do granice parcele manje od utvrđenih vrijednosti, ne mogu na toj strani imati otvore čiji je parapet niži od 1,8m

Zadnja građevinska linija

Definisana je u poglavlju 5.1.3 strana 55 i to :

Udaljenje od zadnje granice parcele iznosi najmanje 5,0m.

Nivelacija

Definisana je u poglavlju 5.1.4, 5.1.4 i 5.1.6 strana 56 i to :

Ukoliko je saobraćajnica ili druga javna površina u padu u odnosu na širinu parcele, kota nivelete saobraćajnice se uzima na mestu polovine širine parcele.

Kota poda prizemlja određuje se u odnosu na kotu nivelete saobraćajnice, i to:

- Kota prizemlja novog objekta nemože biti niža od kote nivelete saobraćajnice
- Kota prizemlja novog objekta može biti najviše do 1,2m viša od kote nivelete saobraćajnice
- Za objekte koji u prizemlju imaju poslovnu namjenu kota prizemlja može biti viša od kote trotoara za najviše 0,20m, svaka veća denivelacija, ali ne veća od 1,20m, savladava se unutar objekta.

Visina objekta je rastojanje od kote saobraćajnice ili druge javne površine do kote slemena ili venca objekta. Relativna visina objekta je ona koja se određuje prema drugim objektima ili širini saobraćajnice, i to:

- Visina novog objekta manja je od širine saobraćajnice
- Visina venca novog objekta usklađuje se sa vencem susednog objekta
- Kod zamene graditeljskog fonda novi objekat zadržava visinu starog ili susednog objekta.

Minimalna spratna visina iznosi 3,0m (Poglavlje 5.1.7. strana 57)

Krovovi

Krovovi su kosi ili ravni, krovni pokrivač adekvatan nagibu, koji iznosi 18-23°. Voda sa krova jednog objekta ne sme se slivati na drugi objekat.

Tavanski proctor se može iskoristiti kao korisna površina koja ne ulazi u dozvoljeni broj etaža ali ulazi u obračun BGRP sa 60% površine. Osvetljavanje tavanskog prostora je moguće isključivo otvaranjem krovnih prozora ili povlačenjem etaže za 5,0m, tako da visina slemena odnosno tavanskog prostora ne bude viša od 4,0m. (Poglavlje 5.1.11. strana 59)

Najmanje rastojanje horizontalne projekcije strehe do granice susedne parcele iznosi 0,50m (Poglavlje 5.1.12 strana 59)

6. USLOVI ZA STABILNOST TERENA I OBJEKATA

Prije izrade tehničke dokumentacije investitor je obavezan za objekte veće od 1000m² ili 4 i više etaža, shodno članu 7. Zakona o geološkim istraživanjima ("Službeni list RCG", 26/07) izraditi Projekat geoloških istraživanja tla za predmetnu lokaciju i elaborat o rezultatima izvršenih geoloških istraživanja, kojima se detaljno određuju geomehaničke karakteristike temeljnog tla, nivo podzemne vode i drugi podaci od značaja za seizmičku sigurnost objekta i diferencijalna slijeganja tla. Proračune raditi za IX (deveti) stepen seizmičkog inteziteta po MCS skali, uz korišćenje podataka Seizmičkog i Hidrometeorološkog zavoda koji se odnose na predmetnu lokaciju.

Za svaki postojeći objekat kod koga se pristupa rekonstrukciji, nadzidiivanjem ili dogradnjom, u Glavnom projektu shodno Članu 74. Zakona o uređenju prostora i izgradnji objekata (Službeni list RCG, br. 51/08, 40/10, 34/11, 47/11, 35/13 i 38/13) i članu 5. stav 6. Pravilnika o sadržini i načinu kontrole glavnih projekata ("Službeni list RCG", 54/01) dokazati: da je objekat fundiran na odgovarajući način, da uvećanje opterećenja na temelje neće izazvati štetne posljedice po objekat ili po susjedne objekte, saobraćajnice i instalacije, da odgovarajuće intervencije kao sanacione mjere na temeljima i terenu omogućuju prihvatanje dodatnih opterećenja, da objekat u konstruktivnom smislu može da podnese predviđene intervencije, da rekonstruisani objekat ima seizmičku stabilnost.

Pri projektovanju objekata **preporučuje se** korišćenje propisa EUROCODES, naročito **EUROCODE 8** - Projektni propis za zemljotresnu otpornost konstrukcija. Takođe se preporučuje zadržavanje postojećeg drveća i druge vegetacije na građevinskim parcelama, gdje god je to moguće, jer povoljno utiče na očuvanje stabilnosti terena.



7. USLOVI ZA ARHITEKTONSKO OBLIKOVANJE

U cilju očuvanja identiteta mediteranskog identiteta, poželjna je primena prirodnih, u upotrebi iskustvom proverenih, lokalnih građevinskih materijala. Sugerise se primena građevinskog kamena za oblaganje fasada, zidanje prizemnih delova objekata, podzida, stepeništa, izvođenja naglašenih elemenata spoljnje fasadne plastike objekata kao i elemenata mobilijara. Primena kamena očekuje se i prilikom uređenja slobodnih parternih površina na parceli. Prilikom materijalizacije objekata, preporuka je izbegavati materijale čija primena nije karakteristična za primorske uslove. Gradacija izbora materijala svakako treba da bude u saglasju sa planiranom namenom i funkcijom objekata, njihovim položajem u gradskoj strukturi i očekivanom ulogom u ukupnom razvoju turističke ponude.

Kada su u pitanju objekti namenjeni stanovanju jedno od osnovnih polazišta bilo bi svakako prepoznavanje karakteristika lokalnog klimata i prilagođavanje formi i organizaciji objekata upravo tim principima. Ovde se prvenstveno misli na mogućnost primene i upotrebe elemenata za zaštitu od sunca, ali u istom trenutku i maksimalno korišćenja te osnovne karakteristike podneblja. Ovo je moguće sprovesti pravilnom organizacijom osnove, ali i korišćenjem elemenata kao što su: natkrivena terasa, tremovi, nadstrešnice, staklene bašte, solarni kolektori i sl.

Objekti kolektivnog stanovanja srednje gustine naseljenosti sa pratećim komercijalnim sadržajima svakako imaju značajnu ulogu u formiranju identiteta gradskog prostora, što direktno proizilazi iz njihove pozicije u odnosu na grad, ali i planiranih namena. U skladu sa tim, neophodno je posvetiti posebnu pažnju oblikovanju i materijalizaciji koje moraju manifestovati odmeren, ali i prepoznatljiv karakter.

8. USLOVI ZA OGRADIVANJE URB. PARCELE

Parcele se mogu ograditi zidanom ogradom do visine od 0,50m, računajući od kote trotoara, transparentnom ogradom do visine 1,40m ili živom ogradom do visine 1,40m. Zidane i druge vrste ograda postavljaju se na regulacionu liniju i to tako da ograda, stubovi ograde i kapije budu unutar parcele koja se ograđuje. Ograde koje se postavljaju na granici parcele moraju imati pismenu saglasnost seseda. Ograde objekata na uglu ne mogu biti visočije od 0,50m računajući od kote trotoara zbog obezbeđenja vizuelne preglednosti raskrsnice. Vrata i kapije mogu se otvarati samo ka unutrašnjosti parcele. (Poglavlje 5.1.15. strana 59)

9. USLOVI ZA UREĐENJE PARCELA

Za ovu kategoriju površina pod zelenilom i slobodnih površina, pri izboru sadnog materijala i njegovom komponovnju voditi računa o vizurama, spratnosti i arhitekturi objekata, koloritu zelenila, vremenu cvjetanja i sl. Staze popločavati kamenim pločama. Pri parternom uređenju prednost dati mediteranskom autohtonom parternom zelenilu u kome dominiraju kadulja, ružmarin, lavanda, žukva i bršljan. Predvidjeti travnjak otporan na sušu i gaženje. Radi zaštite od pogleda sa ulice ili susjednih parcela, zbog zaštite od buke i zagađenja sa ulice, moguće je podizanje žive ograde od gusto posađenog i pravilno orezanog drveća ili visokog žbunja. Pri izgradnji bazena, tamo gdje na parceli postoje tradicionalni podzidi (suhozidine), oblik bazena i parterno uređenje prilagoditi postojećim tradicionalnim podzidima bez narušavanja njihovog oblika i gabarita. Parkinge popločavati kamenim pločama, njihovu podlogu predvidjeti za teški saobraćaj. Ozelenjavanje parkinga vršiti sadnjom odgovarajućeg drveća na svakih 3 – 5 parking mjesta ili izgradnjom pergole iznad parkinga koja bi bila ozelenjena puzavicama. Na terenima u padu podzide uraditi sa oblogom od kamena i otvorima za drenažu.

Na parcelama čiji je nagib terena veći od 10° predlaže se izgradnja objekata koji kaskadno prati liniju terena. Istovremeno se predlaže i kaskadno uređenje parcele izgradnjom potpornih zidova od kamena kojima se formiraju terase širine od 3,0-5,0m sa zelenim zastorom na tamponu zemlje od 90-120cm koji obezbeđuje zasad manjeg rastinja (pomorande, oleanderi i slično).

(tekstualni dio DUPa Poglavlje 5.1.7. strana 57)

10. USLOVI ZA PRIKLJUČENJE OBJEKTA NA INFRASTRUKTURU

Prikazani su na izvodu iz DUP-a: karta vodovoda i kanalizacije, karta elektroenergetske mreže i postrojenja i karta telekomunikacija. Detaljnije tehničke uslove za priključenje ovaj Sekretarijat, po službenoj dužnosti, pribavlja za investitora od JP Vodovod i Kanalizacija Budva i Agencije za telekomunikacije Crne Gore. Prilikom projektovanja, obaveza Projektanta je da poštuje tehničke preporuke EPCG koje su dostupne na sajtu www.epcg.me

11. SAOBRAĆAJNI USLOVI

Uslovi priključenja na kolsku saobraćajnicu prikazani su na izvodu iz DUP-a: karta saobraćaja. Svaka urbanistička parcela mora imati neposredan kolski pristup na javnu saobraćajnu površinu, u širini od najmanje 3,0m.

Obaveza svakog korisnika i investitora je da u okviru svoje urbanističke parcele ili katastarske parcele stacionira vozila prema normativu :

STANOVANJE	1,5 PM/stambenoj jedinici ili turističkom apartmanu
UGOSTITELJSTVO I TURIZAM	5 PM/100m ² površine
POSLOVNI OBJEKTI	1PM/60-90m ² površine

Ukoliko stambena jedinica ili turistički apartman ima BGRP veću od 100m² na svakih 50m² broj parking mesta se povećava za 0,5.(Poglavlje 5.1.19. strana 60)

12. USLOVI ZA RACIONALNO KORIŠĆENJE ENERGIJE

Shodno članu 71a, stav 6 Zakona o uređenju prostora i izgradnji objekata (Službeni list RCG, br. 51/08, 40/10, 34/11, 47/11, 35/13 i 38/13) projektovanjem i izgradnjom objekata treba postići smanjenje gubitaka toplote iz objekata, poboljšanje toplotne izolacije spoljnih elemenata, povećanje toplotne efikasnosti pravilnom orijentacijom objekata i korišćenjem sunčeve energije, korišćenje obnovljivih izvora energije, te povećanje energetske efikasnosti sisteme grejanja. Energetski efikasni, objekti sa dobrom izolacijom i sa niskom potrošnjom energije znatno će dobiti na vrijednosti na tržištu nekretnina, dok će objektima sa velikom potrošnjom energije opadati vrijednost.

Sunčani kolektori treba da budu skladno oblikovani i ukomponovani na najmanje uočljivim mestima na objektu. Koristiti održive sisteme protiv prekomjerne insolacije (zasjenu škurama, građevinskim elementima, zelenilom i slično) kako bi se smanjila potrošnja energije za vještačku klimatizaciju. Pri proračunu koeficijenata prolaza toplote objekata uzeti vrijednosti za 30-25% niže od maksimalno dozvoljenih vrijednosti dozvoljenih za ovu klimatsku zonu.

Sadržaj Elaborata energetske efikasnosti objekta propisan je Pravilnikom o sadržaju elaborata energetske efikasnosti zgrada (Službeni list CG broj 47/13).

13. USLOVI ZA NESMETANO KRETANJE INVALIDNIH LICA

U slučaju da objekta ima poslovni prostor u prizemlju ili više od 10 stambenih jedinica, obezbediti nesmetani pristup, kretanje, boravak i rad lica smanjene pokretljivosti, shodno Pravilniku o bližim uslovima i načinu prilagođavanja objekata za pristup i kretanje lica smanjene pokretljivosti i lica sa invaliditetom, Sl. list Crne Gore broj 43/13. Na svakih deset jedinica mora se obezbediti najmanje jedna stambena jedinica za nesmetan pristup, kretanje, boravak i rad lica smanjene pokretljivosti i lica sa invaliditetom. (član 73. Stav 3 Zakona o uređenju prostora i izgradnji objekata (Službeni list RCG, br. 51/08, 40/10, 34/11, 47/11, 35/13 i 39/13)

Obavezna primena elemenata pristupačnosti, propisana članom 47. Pravilnika, predviđa: za

stambene objekte je iz člana 17, 18, 23 i 40, a za stambeno-poslovne iz člana 17,18 i 23 plus dio objekta poslovne namjene mora sadržati elemente pristupačnosti u zavisnosti od namjene poslovnog prostora.

14. USLOVI ZA ODVOŽENJE ČVRSTOG OTPADA

Mesta za postavljanje kontejnera za smeće predvideti na urbanističkoj parceli. Nije dozvoljeno postavljanje kontejnera na površinama namijenjenim za parkiranje vozila. Mjesta u objektu ili niše za postavljanje kontejnera za smeće kao i njihov potreban broj predvidjeti u saradnji sa nadležnim komunalnim preduzećem, a imajući u vidu produkciju čvrstog komunalnog otpada. Pri tome voditi računa o porastu broja korisnika prostora tokom ljetnjih mjeseci, pa stoga broj kontejnera i periodiku njihovog pražnjenja prilagoditi količini smeća. Poštujući prethodne uslove mjesta za postavljanje kontejnera za smeće trebaju biti što bliže javnim saobraćajnicama uz minimalnu denivelaciju (bez ivičnjaka) u odnosu na saobraćajnicu, sa padom od 5 % prema saobraćajnici. Niše za postavljanje kontejnera za smeće moguće je sa tri strane vizuelno izolovati zelenilom ili zidanim ogradama čija visina ne može biti veća od 1,50 m.

15. USLOVI ZA ZAŠTITU ŽIVOTNE SREDINE

Za objekte, shodno Zakonu o procjeni uticaja na životnu sredinu (Službeni list RCG broj 80/05 i Službeni list CG broj 40/10, 73/10 i 40/11) i Uredbi o projektima za koje se vrši procjena uticaja na životnu sredinu (Službeni list RCG 20/07), neophodna je izrada Elaborata o proceni uticaja na životnu sredinu.

Za objekte za koje nije propisana obaveza izrade procjene uticaja na životnu sredinu, potrebno je u projektnoj dokumentaciji predvideti mere zaštite od buke u skladu sa članom 19. Zakona o zaštiti od buke u životnoj sredini (Službeni list CG 28/11).

Projektnom dokumentacijom potrebno je predvideti propisane mere zaštite od požara, shodno članu 89. Zakon o zaštiti i spašavanju (Službeni list CG broj 13/07), mjere zaštite od elementarnih nepogoda u skladu sa Zakonom o zaštiti i spašavanju (Službeni list CG broj 13/07) i Pravilnikom o mjerama zaštite od elementarnih nepogoda (Službeni list CG broj 08/93) i mere zaštite na radu za objekte koji imaju jedan ili više poslovnih prostora i za rušenje postojećeg objekta bilo koje namjene, shodno Zakonu o zaštiti na radu (Službeni list RCG broj 79/04 i Službeni listovi CG broj 26/10, 73/10 i 40/11).

Kada su u pitanju zaštićene biljne i životinjske vrste postupati u skladu sa Rješenjem o stavljanju pod zaštitu rijetkih, proriđenih, endemičnih i ugroženih biljnih i životinjskih vrsta ("Službeni list SRČG", 36/82). Rješenje je dostupno na sajtu Agencije za zaštitu životne sredine: www.epa.org.me

Ukoliko sa prilikom iskopa terena za izgradnju saobraćajnica i objekata naiđe na eventualne paleontološke ili mineraloške nalaze, koji predstavljaju geonasljeđe, obavezno je prekinuti radove, obavjestiti Agenciju za zaštitu životne sredine, kako bi njihovi stručnjaci prikupili nalaze, odnosno izvršili neophodna istraživanja.

16. USLOVI ZA ZAŠTITU MASLINJAKA

Na području DUP-a nalazi se jedan broj pojedinačnih primjeraka i niz grupa maslina. Masline i maslinjaci su zaštićeni Zakonom o maslinarstvu.

Obavezno je da se sve masline sačuvaju, a da se pojedina stabla maslina i drugi vrijedni primjerci zelenila, ukoliko je to zaista neophodno, presade na novu poziciju u okviru iste urbanističke parcele. Sječenje maslina je zabranjeno na osnovu odredbi Zakona o maslinarstvu.

Pored navedenih se moraju ispoštovati posebni uslovi definisani u tekstualnom dijelu plana.

17. IMOVINSKO-PRAVNI ODNOSI

18. NAPOMENA

Ovim izdatim uslovima se stavljaju van snage prethodno izdati uslovi broj 06-01-3458/2 od 04.06.2015. godine. Obradivač plana, AG Infoplan, je dostavio Mišljenje Broj 011/15 i otklonio grešku nastalu u tabelama urbanističkih parametara.

Grafički prilozi iz prethodno izdatih uslova se mogu koristiti uz ove izdate UTU jer u grafičkom dijelu nema promjena.

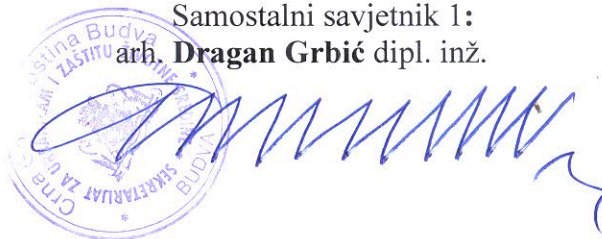
Tekstualni dio plana, koji propisuje način izgradnje objekata, uslove za priključenje na infrastrukturu i uslove za uređenje urbanističke parcele, sastavni su dio urbanističko-tehničkih uslova i dostupan je na sajtu www.opstinabudva.com. Sastavni dio urbanističko-tehničkih uslova su i tehnički uslovi JP Vodovoda i kanalizacije Budve i Agencije za telekomunikacije Crne Gore, dati u prilogu

19. PRILOZI:

Kopije grafičkog i tekstualnog dela DUP-a,
List nepokretnosti, Kopija katastarskog plana,
Tehnički uslovi JP Vodovod i Kanalizacija Budva i Agencije za telekomunikacije Crne Gore

Samostalni savjetnik 1:

inh. **Dragan Grbić** dipl. inž.



OPŠTINA BUDVA
Sekretariat za urbanizam
i zaštitu životne sredine
Broj:06- Sl.
Budva,18.09.2015. godine



AG INFOPLAN
BUDVA

ZAHTJEV ZA TUMAČENJE

Obraćam vam se tumačenje vezano za izdate uslove za izgradnju stambenog objekta na k.p. 5 K.O. Petrovac na urbanističkoj parceli R3 u bloku broj 5 DUP-a „Petrovac šira zona“.

Investitor je uočio grešku u grafičkom prilogu parcelacije u bloku 5 odnosno postojanje 2 urbanističke parcele R3.

Molimo vas da nam dostavite tumačenje u kojem ćete navesti koji urbanistički parametri važe za gore navedenu katastarsku parcelu kako bih izvršio korekciju izdatih urbanističko tehničkih uslova,
S pozdravom,



Samostalni savjetnik 1
dr. Dragan Grbić dipl. inž.

OPŠTINA BUDVA

Sekretarijat za urbanizam
i zaštitu životne sredine

Datum: 06.10.2015.

Broj: 011/15

Crna Gora
OPŠTINA BUDVA
BUDVA

Primljeno:	15 OCT 2015		
Org. jed.	Broj	Prilog	Vrijednost
06-01	3458/6		

Predmet: Mišljenje i tumačenje DUP-a „Petrovac – šira zona“ br. 24/08


Poštovani,

Vašim dopisom 06-01-3458/5 od 29.09.2015. godine tražili ste tumačenje u vezi sa urbanističkim parametrima za UP R3 u bloku 5 (k.p.br. 5, KO Petrovac) koja se u grafičkom dijelu predmetnog Plana pojavljuje dva puta.


Uvidom u grafički dio Plana konstatujemo da je neosporno da granica bloka 5 prolazi ulicom i potokom Nerin i da shodno tome urbanističku parcelu UP R3 u bloku 5 (k.p.br. 5, KO Petrovac) treba imati parametre bloka 5 za namjenu stanovanja sa posebnim uslovima gradnje u okviru maslinjaka, i to:

- površina UP R3 blok 5: 812m²,
- indeks zauzetosti: 0,25 (205m²),
- indeks izgrađenosti: 0,60 (487m²),
- spratnost: 3 etaže.

Odgovorni planer


Zoran Todorović, dipl.ing. arh.

Direktor


Predrag Milović