









# URBANISTIČKI PROJEKT TURISTIČKI KOMPLEKS "ZAVALA"





## LEGENDA

-  Granica Morskog dobra
-  Područje Morskog dobra
-  Granica GUP-a Budva-Bečići
-  Granica atara naselja








### Postojeća namjena zemljišta

-  izgrađeno
-  poljoprivredno
-  vodno , neplodno i ostalo
-  šume i makije

### Planska razrada nižeg reda

-  GUP
-  DUP
-  LSL
-  UP

### Planirana namjena GUP-a Budva-Bečići

-  postojeća sela
-  stanovanje
-  javni i komunalni sadržaji
-  turizam
-  mješovita
-  plaže
-  zelenilo

64	Smokvica 3	UP
65	Smokvica 1	UP
66	Gace	LSL
67	Lucice	UP
68	Prijevorac-Davidovici	LSL
69	Buljarica 1	DUP
70	Buljarica 2	DUP
71	Đurovici	LSL
72	Zavala	UP
73	Slana luka-Žukov rat	UP
74	Košljun	LSL

IZVOD IZ PPO BUDVA planirana namjena prostora

INVESTITOR: Opština Budva

OBRADIVAČ:



ZAVOD ZA IZGRADNJU "BUDVA" A.D.  
B U D V A