

URBANISTIČKI PROJEKAT TURISTIČKI KOMPLEKS "ZAVALA"







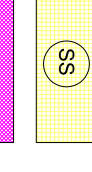



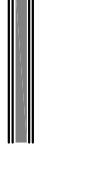


Postojeće stanje

R=1:1000

IZVOD IZ GENERALNOG URBANISTIČKOG PLANA
GENERALNI URBANISTIČKI PLAN PRIOBALNOG POJASA OPŠTINE BUDVA

7

Legenda

-  granica Generalnog Urbanističkog plana
-  granica katastarske opštine
-  granica PPPN za morsko dobro
-  granica Detaljnog urbanističkog plana
-  granica lokalne studije lokacije
-  granica Urbanističkog projekta
-  površina za stanovanje srednje gustine
-  površina za turističko naselje i hotele
-  površina za športivo, zdravstvo, kulturu i sport
-  gradske šume i parkovi (naseljsko zemljište)
-  planirana trasa brze obilaznice (u skladu sa koridorom dalim u PPR)
-  magistralni putevi
-  planirane gradske obilaznice

INVESTITOR: Opština Budva
OBRADIVAČ: ZAVOD ZA IZGRADNJU "BUDVA" A.D.
B U D V A

