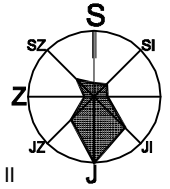


LEGENDA:

- granica DUP-a Rozino II
- granica DUP-a -L2 izmjene i dopune Rozino II
- granica bloka
- granica urbanističke parcele
- granica katastarske parcele



- 1-111 broj urbanističke parcele u okviru bloka
- z-1 broj urbanističke parcele zelenila u okviru bloka
- k-1 broj urbanističke parcele komunalnih djelatnosti u okviru bloka
- S-11 broj urbanističke parcele javne saobraćajnice
- //// broj katastarske parcele
- 11 broj bloka

ulica " S "

S1	Y=6569864. 53 X=4683027. 50
----	--------------------------------

S2	Y=6569872. 47 X=4683029. 55 R=200. 00 $\alpha=3^{\circ} 56' 05''$ T=6. 87 L=13. 74 B=0. 12
----	--

S3	Y=6569920. 89 X=4683045. 63 R=30. 00 $\alpha=8^{\circ} 41' 13''$ T=2. 28 L=4. 55 B=0. 09
----	--

ulica " CC "

CC1	Y=6569744. 75 X=4682981. 93 R=0. 00 $\alpha=103^{\circ} 16' 49''$ T=0. 00 L=0. 00 B=0. 00
-----	---

CC2	Y=6569751. 62 X=4683011. 78 R=100. 00 $\alpha=4^{\circ} 29' 06''$ T=3. 92 L=7. 83 B=0. 08
-----	---

CC3	Y=6569773. 81 X=4683082. 38 R=0. 00 $\alpha=51^{\circ} 08' 13''$ T=0. 00 L=0. 00 B=0. 00
-----	--


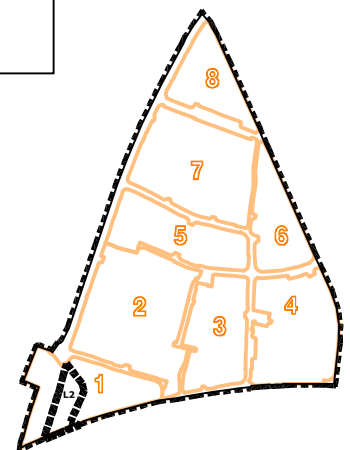
ulica " U "

U1	Y=6569800. 03 X=4683053. 93
----	--------------------------------

ulica " BB "

BB1	Y=6569819. 88 X=4683010. 35 R=0. 00 $\alpha=101^{\circ} 13' 02''$ T=0. 00 L=0. 00 B=0. 00
-----	---

ŠEMA BLOKOVA



list 07/2.

**PLANIRANO STANJE
PARCELACIJA I PREPARCELACIJA**

**IZMJENE I DOPUNE DUP-a ROZINO II BUDVA
lokacija 2**



"RANKO"d.o.o.

preduzeće za projektovanje
i planiranje

Herceg-Novi

**IZMJENE I DOPUNE DUP-a ROZINO II
BUDVA**

**PLANIRANO STANJE
PARCELACIJA I PREPARCELACIJA**

odgovorni planer	Ranko Kovačević d.i.a.	
planer	Ranko Kovačević d.i.a.	
jun 2011	razmjera 1:1000	list 07/2