








LEGENDA

-  GRANICA ZAHVATA LOKACIJE KOMOŠEVINA II
-  POSTOJEĆI OBJEKTI
-  POSTOJEĆI OBJEKTI
-  POSTOJEĆI PUT
-  POSTOJEĆI ISKOP
-  POSTOJEĆI ISKOP
-  GRANICA POSTOJEĆIH KATASTARSKIH PARCELA

NARUČILAC PLANA: OPŠTINA BUDVA		LOKALNA STUDIJA LOKACIJE: KOMOŠEVINA II		 RAZMERA: R 1:1000
OBRADIVAČ PLANA: LIPA D.O.O. CETINJE		NAZIV PLANA: PLAN FIZIČKIH STRUKTURA		
		PEČAT: Lipa d.o.o. Cetinje		Grafički prilog broj: 04
		ODGOVORNI PLANER: Dajana Lovrić d.i.a.		
		SARADNICI: Miloš Milojević d.i.a. Igor Đorđević d.i.a.		
FEBRUAR 2011.				