









### LEGENDA

-  ZELENILO STAMBENIH OBJEKATA I BLOKOVA (ZSO)
-  ZELENILO ZA TURIZAM (HOTELI) (ZTH)
-  POVRŠINE ZA SPECIJALNE NAMJENE (PUS)
-  SPORTSKO REKREATIVNE POVRŠINE (SRP)

-  GRANICA ZAHVATA LOKACIJE KOMOŠEVINA II
-  POSTOJEĆI OBJEKTI

<p>NARUČILAC PLANA:</p> <p><b>OPŠTINA BUDVA</b></p>	<p>LOKALNA STUDIJA LOKACIJE:</p> <p><b>KOMOŠEVINA II</b></p> <p>NAZIV PLANA:</p> <p><b>PLAN PEJZAŽNE ARHITEKTURE</b></p>	<p>N</p>  <p>RAZMERA:</p> <p><b>R 1:1000</b></p>
<p>OBRAĐIVAČ PLANA:</p> <p><b>LIPA</b></p> <p>D.O.O. CETINJE</p>	<p>PEČAT: Lipa d.o.o. Cetinje</p> <p>ODGOVORNI PLANER:</p> <p><b>Dajana Lovrić d.i.a.</b></p> <p>SARADNICI:</p> <p><b>Miloš Milojević d.i.a.</b></p> <p><b>Igor Đorđević d.i.a.</b></p>	<p>Grafički prilog broj:</p> <p><b>13</b></p>

FEBRUAR 2011.