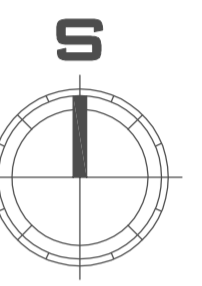














TABELA URBANISTIČKIH POKAZATELJA za URBANISTIČKI PROJEKT – RADOVIĆA LAZ

UP	BROJ KATASTRARSKE PARCELE	POVRŠINA URB. PARC. m ²	PLANIRANA NAMJENA	PLANIRANA POVRŠINA POD OBJEKTOM m ²	MAX. POVRŠINA POD OBJEKTIMA m ²	STATUS OBJEKATA	BRGP m ²	POSL. PROSTOR - 20% OD BRGP	KZ	KI	PLANIRANA SPRATNOST
1	DIO 2159, DIO 2158	1307,85	TURIZAM - ZAJEDNIČKI	80,00	260,00	1 NOVI OBJEKAT (RECEPCIJA, KAFE BAR)	180,00	20,00%	0,20	0,55	2
2	DIO 2159, DIO 2158	912,70	TURIZAM - EKSKLUZIVNA VILA	180,00	180,00	1 NOVI OBJEKAT	540,00		0,20	0,60	3
3	DIO 2159	907,77	TURIZAM - EKSKLUZIVNA VILA	180,00	180,00	1 NOVI OBJEKAT	540,00		0,20	0,60	3
4	DIO 2159	900,21	TURIZAM - EKSKLUZIVNA VILA	180,00	180,00	1 NOVI OBJEKAT	540,00		0,20	0,60	3
5	DIO 2159	901,43	TURIZAM - EKSKLUZIVNA VILA	180,00	180,00	1 NOVI OBJEKAT	540,00		0,20	0,60	3
6	DIO 2159	907,96	TURIZAM - EKSKLUZIVNA VILA	180,00	180,00	1 NOVI OBJEKAT	540,00		0,20	0,60	3
7	DIO 2159	909,69	TURIZAM - EKSKLUZIVNA VILA	180,00	180,00	1 NOVI OBJEKAT	540,00		0,20	0,60	3
8	DIO 2159	212,53	ZELENILO								
UKUPNO:		6960,14			1340,00		3960,00				



-  GRANICA STUDIJA LOKACIJE
-  GRANICA KATASTRARSKE PARCELE
-  GRANICA URBANISTIČKE PARCELE
-  UP 1
BROJ URBANISTIČKE PARCELE
-  PUT
-  POTOK
-  PLANIRANI NOVI OBJEKAT
-  UP 1
BROJ URBANISTIČKE PARCELE
-  ZP
ZELENI POJAS
-  RG
REGULACIONA LINIJA
-  GL0
GRAĐEVINSKA LINIJA (potporni zid, garaža)
-  GL1
GRAĐEVINSKA LINIJA (objekat)



INVESTITOR



OPŠTINA BUDVA
SEKRETARIJAT
ZA PROSTORNO
PLANIRANJE I
ODRŽIVI RAZVOJ

OBRADIVAČ

DEL
PROJEKT
d.o.o. Budva

URBANISTIČKI
PROJEKT

"RADOVIĆA
LAZ"

PLANIRANO
STANJE

CRTEŽ

PARCELACIJA
I
REGULACIJA

RAZMJERA

1:500

LIST BR.

13

DATUM

2012.