





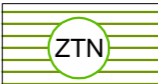







-  GRANICA STUDIJA LOKACIJE
-  SAOBRAĆAJNE POVRŠINE
-  TROTOAR
-  PJEŠAČKE POVRŠINE
- URBANO-NASELJSKO ZELENILO**
I Zelene površine javnog korišćenja
-  SKVER - MANJE PARKOVSE POVRŠINE
-  LINEARNO ZELENILO - DRVOREDI
- II Zelene površine ograničenog korišćenja
-  ZELENE I SLOBODNE POVRŠINE TURISTIČKII OBJEKATA-VILA-min. zelenila 50%
-  ZELENE I SLOBODNE POVRŠINE TURISTIČKII OBJEKATA-APARTMANI-min. zelenila 40%
- III Zelene površine specijalne namjene
-  ZAŠTITNI POJAS
-  VODENE POVRŠINE

 DELPROJEKT d.o.o. BUDVA
 OPŠTINA BUDVA SEKRETARIJAT ZA PROSTORNO PLANIRANJE I ODRŽIVI RAZVOJ
OBRADIVAČ DEL PROJEKT d.o.o. Budva
LOKALNA STUDIJA LOKACIJE "BARE"
PLANIRANO STANJE
CRTEZ PEJSAŽNA ARHITEKURA
RAZMJERA 1:500
LIST BR. 17
DATUM 2012.