







LEGENDA:

-  GRANICA DETALJNOG PLANA
-  Granica GUP-a Budva - Bečići
-  Granica atara naselja




Postojeća namjena zemljišta

-  poljoprivredno
-  šume i makije




Saobraćajna mreža

-  postojeći magistralni put
-  planirani magistralni put
-  planirana petlja

Planska razrada nižeg reda

-  GUP
-  DUP
-  LSL

PLANIRANA NAMJENA

-  stanovanje
-  planirane lokacije za razvoj turizma i komplementarnih aktivnosti
-  zelenilo

INVESTITOR OPŠTINA BUDVA
OSLABVAČ BarProject d.o.o. Bar
ODGOVORNI PLANER Jovo Zenović dipl. Ing. arh.
LSL LAZE - predlog
POSTOJEĆI PLANSKI DOKUMENT
CRTEŽ IZVOD IZ PROSTORNOG PLANA NAMJENA
RAZMERA 1:5000
LIST BR. 01.1.
DATUM Jul, 2012.