




### LEGENDA

-  GRANICA ZAHVATA LOKACIJE
-  GRANICA POSTOJEĆIH KATASTARSKIH PARCELA
-  BETONSKI PUT

<p>NARUČILAC PLANA: <b>OPŠTINA BUDVA</b></p>	<p>LOKALNA STUDIJA LOKACIJE <b>POPOVA NJIVA</b></p> <p>NAZIV PLANA: <b>PLAN FIZIČKIH STRUKTURA</b></p>	<p>N + - + - N</p> <p>RAZMERA: <b>R 1:1000</b></p>
<p>OBRADIVAČ PLANA: <b>LIPA</b> D.O.O. CETINJE</p>	<p>PEČAT: Lipa d.o.o. Cetinje</p> <p>ODGOVORNI PLANER: <b>Dajana Lovrić d.i.a.</b></p> <p>SARADNIK: <b>Igor Đorđević d.i.a.</b></p>	<p>Grafički prilog broj: <b>04</b></p>
<p>NOVEMBAR 2013.</p>		