






### LEGENDA

-  GRANICA ZAHVATA LOKACIJE
-  GRANICA POSTOJEĆIH KATASTARSKIH PARCELA
-  POVRŠINE ZA TURISTIČKO NASELJE
-  POVRŠINE ZA DRUMSKI SAOBRAĆAJ
-  POVRŠINE ZA TRAFI STANICE

<p>NARUČILAC PLANA:</p> <p><b>OPŠTINA BUDVA</b></p>	<p>LOKALNA STUDIJA LOKACIJE</p> <p><b>POPOVA NJIVA</b></p> <p>NAZIV PLANA:</p> <p><b>PLAN NAMENE POVRŠINA</b></p>	<p>N</p>  <p>RAZMERA:</p> <p><b>R 1:1000</b></p> <p>Grafički prilog broj:</p> <p><b>05</b></p>
<p>OBRADIVAČ PLANA:</p> <p><b>LIPA</b></p> <p>D.O.O. CETINJE</p>	<p>PEČAT: Lipa d.o.o. Cetinje</p> <p>ODGOVORNI PLANER:</p> <p>Dajana Lovrić d.i.a. _____</p> <p>SARADNIK:</p> <p>Igor Đorđević d.i.a. _____</p>	
<p>NOVEMBAR 2013.</p>		