



OBRAZAC 1

elektronski potpis projektanta	elektronski potpis revidenta
--------------------------------	------------------------------

INVESTITOR: „AURA VITALIS“ d.o.o. Budva

OBJEKAT: APARTMANSKI OBJEKAT – SM – STANOVANJE
MANJE GUSTINE

LOKACIJA: Urbanistička parcela UP 139.3 u zahvatu DUP-a
"Bečići" (katastarske parcele 236 i 235 KO Bečići,
Opština Budva.)

VRSTA TEHNIČKE
DOKUMENTACIJE: **IDEJNO RJEŠENJE**

PROJEKTANT **A12 project** d.o.o. Podgorica, Moskovska 111/50,
81000 Podgorica

ODGOVORNO LICE Slobodan Petrović spec.sci.arh.
br.licence UPI 105/2175-46/2

GLAVNI INŽENJER Slobodan Petrović spec.sci.arh.
br.licence UPI 105/2175-46/2

elektronski potpis projektanta	elektronski potpis revidenta
--------------------------------	------------------------------

INVESTITOR:	„AURA VITALIS“ d.o.o. Budva
OBJEKAT:	APARTMANSKI OBJEKAT – SM – STANOVANJE MANJE GUSTINE
LOKACIJA:	Urbanistička parcela UP 139.3 u zahvatu DUP-a "Bečići" (katastarske parcele 236 i 235 KO Bečići, Opština Budva.)
DIO TEHNIČKE DOKUMENTACIJE:	OPŠTA DOKUMENTACIJA
PROJEKTANT:	A12 project d.o.o. Podgorica, Moskovska 111/50, 81000 Podgorica
ODGOVORNO LICE:	Slobodan Petrović, spec.sci.arh. br.licence UPI 105/2175-46/2
GLAVNI INŽENJER:	Slobodan Petrović, spec.sci.arh. br.licence UPI 105/2175-46/2
SARADNICI NA PROJEKTU:	Milica Purić, BSc.arh. Luka Papan, spec.sci.arh.



A12 project d.o.o.
Moskovska 111/50
Podgorica 81000, Montenegro
Mob: +382 69 746 284
Email: info@a12project.com
Web: www.a12project.com

ARCHITECTURE – DESIGN – ENGINEERING – CONSULTING - BUILDING

SADRŽAJ TEHNIČKE DOKUMENTACIJE:

OPŠTA DOKUMENTACIJA

FOLDER 1/2

Opšta dokumentacija i projektni zadatak

Folder 1.1

DJELOVI TEHNIČKE DOKUMENTACIJE

FOLDER 2/2

ARHITEKTONSKI PROJEKAT

FOLDER 2.1

Arhitektura

Folder 2.1.1

SADRŽAJ DIJELA TEHNIČKE DOKUMENTACIJE_OPŠTA DOKUMENTACIJA

1. OPŠTA DOKUMENTACIJA

- 1.1. Ugovor između investitora i "A12 project" d.o.o. Podgorica
- 1.2. Izvod iz centralnog registra privrednih subjekata za preduzeće "A12 project" d.o.o. Podgorica
- 1.3. Licenca preduzeća "A12 project" d.o.o. Podgorica za izradu dijela tehničke dokumentacije
- 1.4. Licenca projektanta
- 1.5. Dokaz o osiguranju od profesionalne odgovornosti projektanta
- 1.6. Urbanističko-tehnički uslovi

2. TEKSTUALNA DOKUMENTACIJA

- 2.1. Projektni zadatak

SADRŽAJ DIJELA TEHNIČKE DOKUMENTACIJE_ARHITEKTURA

1. TEKSTUALNA DOKUMENTACIJA

- 1.1 Tehnički opis

2. GRAFIČKA DOKUMENTACIJA

2.1	Geodetska podloga	1:200
2.2	Elaborat parcelacije po DUP-u	1:200
2.3	Sira situacija	1:50
2.4	Situacija sa geodetskom podlogom	1:50
2.5	Situacija	1:50
2.6	Situacija sa osnovom prizemlja	1:50
2.7	Osnova suterena (garaže)	1:50
2.8	Osnova prizemlja	1:50
2.9	Osnova 1. sprata	1:50
2.10	Osnova 2. sprata	1:50
2.11	Osnova 3. sprata	1:50
2.12	Osnova krovne ravni	1:50
2.13	Presjek P1	1:50
2.14	Presjek P2	1:50
2.15	Sjevero - Zapadna Fasada	1:50
2.16	Sjevero - Istočna Fasada	1:50
2.17	Jugo - Istočna Fasada	1:50
2.18	Jugo - Zapadna Fasada	1:50

3. 3D PRIKAZI

3.1	Trodimenzionalni prikaz sa južne strane
3.2	Trodimenzionalni prikaz sa jugo-istočne strane
3.3	Trodimenzionalni prikaz sa zapadne strane
3.4	Trodimenzionalni prikaz sa sjevero-zapadne strane
3.5	Trodimenzionalni prikaz sa istočne strane
3.6	Montaža objekta sa postojećom okolinom



A12 project d.o.o.
Moskovska 111/50
Podgorica 81000, Montenegro
Mob: +382 69 746 284
Email: info@a12project.com
Web: www.a12project.com

ARCHITECTURE – DESIGN – ENGINEERING – CONSULTING - BUILDING

1.

OPŠTA DOKUMENTACIJA

Idejno rješenje apartmanskog objekta – SM – stanovanje manje gustine
Jun 2020



A12 project d.o.o.
Moskovska 111/50
Podgorica 81000, Montenegro
Mob: +382 69 746 284
Email: info@a12project.com
Web: www.a12project.com

ARCHITECTURE – DESIGN – ENGINEERING – CONSULTING - BUILDING

1.1.

Ugovor između investitora i “A12 project” d.o.o. Podgorica



A12 project d.o.o.
Moskovska 111/50
Podgorica 81000, Montenegro
Mob: +382 69 746 284
Email: info@a12project.com
Web: www.a12project.com

ARCHITECTURE – DESIGN – ENGINEERING – CONSULTING – BUILDING

UGOVOR O PRUŽANJU PROJEKTANSKIH USLUGA

Zaključen dana 01.05.2020. godine u Podgorici između:

1. **Aura Vittalis d.o.o. Podgorica** (*firma - naziv i sjedište*) koju zastupa **Siniša Jovanović** (*dalje: Naručilac*)

i

2. **A12 Project d.o.o. Podgorica**, (*firma - naziv i sjedište*) koju zastupa **Slobodan Petrović spec.sci.arh.** (*dalje: Projektant*)

Član 1

Predmet ugovora

Predmet ovog Ugovora je pružanje Usluga iz člana 2. ovog Ugovora, od strane Projektanta Naručiocu u vezi sa izradom projektne dokumentacije za koje će Naručilac platiti Naknadu iz člana 5. ovog Ugovora.

Član 2

Obim Usluga

Projektant se obavezuje da za Naručioca izradi predmetnu projektno tehničku dokumentaciju kao što slijedi:

1. Idejno rješenje

Član 3

Rokovi izvršenja Usluga



A12 project d.o.o.
Moskovska 111/50
Podgorica 81000, Montenegro
Mob: +382 69 746 284
Email: info@a12project.com
Web: www.a12project.com

ARCHITECTURE – DESIGN – ENGINEERING – CONSULTING - BUILDING

Rokovi izvršenja Usluga koje su predmet ovog Ugovora su kao što slijedi:

1. Idejno rješenje

10 ranih dana

Rokovi počinju da teku datumom potpisivanja Ugovora.

Rokovima nije obuhvaćen period usvajanja od strane Naručioca.

Član 4

Cijena Usluge

Naručilac se obavezuje da plati Projektantu ukupan iznos od _____ eura i to _____ eura za izradu **Idejnog rješenja**, za Usluge navedene u ovom Ugovoru (*dalje: Naknada*).

Cijena Usluge je izražena u neto iznosu bez uračunatog PDV-a, koju je Naručilac u obavezi da plati.

Cijena obuhvata sve Usluge iz člana 2. ovog Ugovora koje su neophodne za izvođenje radova na izgradnji Objekta.

Uplate izvršiti na žiro račun Projektanta, broj: **550-18010-82 Podgorička banka**

Sve dodatne usluge koje nisu obuhvaćene ovim Ugovorom, a biće zahtijevane od strane Naručioca, biće predmet dodatne Ponude i Aneksa ovog Ugovora.

Član 5

Dinamika plaćanja Naknade

Naručilac se obavezuje da Projektantu plati Naknadu najkasnije u roku od 5 radnih dana od dana prijema ispravne fakture izdate od strane Projektanta prema sledećim uslovima plaćanja:

1. Idejno rješenje:

50% avansno plaćanje

50% nakon predaje projekta Naručiocu:

Član 6

Obaveze Projektanta

Projektant garantuje Naručiocu da će putem stručnog i multidisciplinarnog rada licenciranog i stručno obučenog i ovlašćenog kadra, svojih zaposlenih i angažovanih lica, izvršiti sve Usluge i druge obaveze koje su predmet ovog Ugovora, i obezbijediti da se Usluge za potrebe Naručioca izvrše kvalitetno, stručno, u roku i na način kako je utvrđen odredbama ovog Ugovora.

Projektant je u obavezi da sastavi projektni tim, čiji članovi posjeduju odgovarajuće licence za projektovanje i garantuje za stručnost svakog pojedinog člana i da odredi minimum jedno odgovorno lice za komunikaciju sa Naručiocem.

Projektant se obavezuje da, u odgovarajućem roku izvrši svaku i sve eventualne izmjene i/ili dopune u tehničkoj dokumentaciji.

Projektant se obavezuje da Usluge navedene u članu 2. izvrši u svemu u skladu sa važećim Zakonom o planiranju prostora i izgradnji objekata, kao i svim pripadajućim podzakonskim aktima i drugim vežećim propisima Crne Gore i pravilima struke koji važe na dan zaključenja ovog Ugovora i aktima koji budu donijeti tokom perioda vršenja Usluga.

Projektant će izvršiti sve Usluge svojim materijalima i svojom radnom snagom sa pažnjom dobrog stručnjaka, licenciranog za pružanje konkretnih Usluga koje su predmet ovog Ugovora.

Projektant je dužan saradivati u skladu sa dobrom poslovnom praksom sa svim potencijalnim konsultantima koji bi mogli biti angažovani od strane Naručioca. Pri tom, „Konsultanti“ su pravna ili fizička lica angažovana od strane Naručioca.

Član 7

Obaveze Naručioca

Naručilac je dužan da blagovremeno i jasno daje Projektantu uputstva u pisanom obliku, kao i svu raspoloživu dokumentaciju potrebnu za izvršenje Usluga iz člana 2.

Naručilac je dužan da dostavi Projektantu sledeću dokumentaciju:



- Projektni zadatak potpisan od strane Naručioca
- Urbanističko tehničke uslove
- Ovjerenu geodetsku podlogu
- Geomehanički elaborat (ukoliko se utvrdi da je neophodan)

Naručilac je dužan da izvrši plaćanje Projektantu u skladu sa dinamikom plaćanja utvrđenom ovim Ugovorm.

Naručilac će po zaključenju ovog Ugovora imenovati i Projektanta upoznati sa indetitetom i kontakt informacijama odgovornih predstavnika Naručioca, kao i sa drugim konsultantima Naručioca sa kojima će Projektant direktno saradivati.

Naručilac ima obavezu plaćanja svih taksi nadležnim institucijama u procesu izrade i usvajanja Projekta.

Naručilac je dužan da blagovremeno izvrši pregled tehničke dokumentacije i ukoliko je ista urađena u skladu sa zahtjevima Naručioca odobri je, pisanim putem. Ukoliko Naručilac ima primjedbe na tehničku dokumentaciju dužan je da u roku od 5 (pet) dana obavijesti Projektanta pisanim putem.

Član 8

Trajanje i raskid Ugovora

Ovaj Ugovor se zaključuje za period dok Ugovorene strane ne izvrše obaveze iz ovog Ugovora.

Naručilac i Projektant mogu raskinuti ovaj Ugovor pisanim saopštenjem upućenim drugoj Ugovorenoj strani uz otkazni rok koji iznosi 10 dana. Naručilac će Projektantu nadoknaditi sve troškove za pružanje Usluge koje je imao do trenutka prijema obavještenja o raskidu.

U slučaju nepoštovanja Ugovorenih rokova i kvaliteta izrade projektne dokumentacije od strane Projektanta, Naručilac ima pravo na prijevremeni raskid ovog Ugovora.

Član 9

Završne odredbe

Ukoliko neke od odredba ovog Ugovora postanu nevažeće ili prestanu da budu na snazi usled izmjena i dopuna odredbi pozitivno-pravnih propisa Crne Gore i/ili odluka nadležnih organa, Ugovor ostaje na snazi, a umjesto nevažećih odredbi biće primijenjene zakonske odredbe najbliže ovdje određenoj svrsi i značenju.

Izmjene i dopune ovog Ugovora moguće su samo u pisanoj formi.

Ugovorene strane će nastojati da sve sukobe koji mogu nastati u realizaciji i po osnovu ovog Ugovora rješavaju sporazumno i u direktnim pregovorima. U slučaju neuspjeha pregovora, spor će biti upućen na rješavanje Privrednom sudu u Podgorici.

Ovaj Ugovor je sačinjen u 4 istovjetnih primjeraka od kojih po 2 za svaku Ugovorenu stranu.



„AURA VITALIS“ d.o.o.
Siniša Jovanović

Društvo sa ograničenom odgovornošću
"AURA VITALIS"
1
BUDVA



zvršni direktor / Projektant:
Slobodan Petrović spec.sci.arh.

Društvo sa ograničenom odgovornošću
"A12 PROJECT"
PODGORICA



A12 project d.o.o.

Moskovska 111/50

Podgorica 81000, Montenegro

Mob: +382 69 746 284

Email: info@a12project.com

Web: www.a12project.com

ARCHITECTURE – DESIGN – ENGINEERING – CONSULTING - BUILDING

1.2.

Izvod iz centralnog registra privrednih subjekata za
preduzeće "A12 project" d.o.o. Podgorica



**IZVOD IZ CENTRALNOG REGISTRA PRIVREDNIH
SUBJEKATA PORESKE UPRAVE**

Registarski broj 5 - 0807233 / 001
PIB: 03157504

Datum registracije: 09.10.2017.

DRUŠTVO SA OGRANIČENOM ODGOVORNOŠĆU "A12 PROJECT" PODGORICA

Broj važeće registracije: /001

Skraćeni naziv: A12 PROJECT
Telefon:
eMail:
Datum zaključivanja ugovora: 09.10.2017.
Datum donošenja Statuta: 09.10.2017.
Adresa glavnog mjesta poslovanja: MOSKOVSKA BR.111/50 PODGORICA
Adresa za prijem službene pošte: MOSKOVSKA BR.111/50 PODGORICA
Adresa sjedišta: MOSKOVSKA BR.111/50 PODGORICA
Pretežna djelatnost: 7111 Arhitektonska djelatnost
Obavljanje spoljno-trgovinskog poslovanja: DA
Oblik svojine: Privatna
Porijeklo kapitala: Domaći
Upisani kapital: 1,00Euro (Novčani 1,00Euro, nenovčani 0,00Euro)

OSNIVAČI:

SLOBODAN PETROVIĆ 0610989212977

Uloga: Osnivač

Udio: 100% Adresa: MOSKOVSKA BR.111/50 PODGORICA CRNA GORA

LICA U DRUŠTVU:

SLOBODAN PETROVIĆ 0610989212977

Adresa: MOSKOVSKA BR.111/50 PODGORICA

Uloga: Ovlašćeni zastupnik

Ovlašćenja u prometu: Neograničeno ()

Ovlašćen da djeluje: POJEDINAČNO ()

SLOBODAN PETROVIĆ 0610989212977

Adresa: MOSKOVSKA BR.111/50 PODGORICA

Uloga: Izvršni direktor

Ovlašćenja u prometu: Neograničeno ()

Ovlašćen da djeluje: POJEDINAČNO ()

Izdato: 23.01.2018 godine u 10:51h



NAČELNICA

24 Dušanka Vujisić
Dušanka Vujisić



A12 project d.o.o.

Moskovska 111/50

Podgorica 81000, Montenegro

Mob: +382 69 746 284

Email: info@a12project.com

Web: www.a12project.com

ARCHITECTURE – DESIGN – ENGINEERING – CONSULTING - BUILDING

1.3.

Licenca preduzeća "A12 project" d.o.o. Podgorica za
izradu dijela tehničke dokumentacije



CRNA GORA

MINISTARSTVO ODRŽIVOG RAZVOJA
I TURIZMA

DIREKTORAT ZA INSPEKCIJSKI NADZOR I
LICENCIRANJE
Direkcija za licenciranje
Broj: UPI 101/2175-47/2
Podgorica, 29.01.2018. godine

» A12 PROJECT »

PODGORICA

U prilogu ovog dopisa, dostavlja Vam se rješenje, broj i datum gornji.

OVLAŠĆENO SLUŽBENO LICE
Nataša Pavičević



Dostavljeno:
-Naslovu;
-a/a.

MINISTARSTVO ODRŽIVOG RAZVOJA I TURIZMA
DIREKTORAT ZA INSPEKCIJSKI NADZOR
I LICENCIRANJE
Direkcija za licenciranje
Broj: UPI 101/2175-47/2
Podgorica, 29.01.2018. godine

Ministarstvo održivog razvoja i turizma, rješavajući po zahtjevu » A 12 PROJECT« D.O.O.Podgorica za izdavanje licence projektanta i izvođača radova, na osnovu člana 135 st. 1 i 2 Zakona o planiranju prostora i izgradnji objekata ("Službeni list Crne Gore" br. 64/17) i člana 46 stav 1 Zakona o upravnom postupku ("Službeni list Crne Gore" br. 56/14, 20/15, 40/16 i 37/17), donosi

RJEŠENJE

1. IZDAJE SE » A 12 PROJECT« D.O.O.Podgorica, LICENCA projektanta i izvođača radova.
2. Ova Licenca se izdaje na 5 (pet) godina.

O b r a z l o ž e n j e

Aktom, br.UPI 101/2175-47/1 od 06.12.2017.godine, » A 12 PROJECT« D.O.O.Podgorica, obratilo se ovom ministarstvu za izdavanje licence projektanta i izvođača radova.

Uz zahtjev imenovano privredno društvo, dostavilo je ovom ministarstvu sledeće dokaze:

Rješenje Ministarstva održivog razvoja i turizma, broj UPI 105/2175-46/2 od 18.01.2018.godine, kojim je Petrović Slobodanu, iz Podgorice, diplomiranom inženjeru arhitekture- stepen specijaliste, izdata licenca ovlašćenog inženjera za obavljanje djelatnosti izrade tehničke dokumentacije i građenje objekata; Ugovor o radu, zaključen između poslodavca » A 12 Project « D.O.O. Podgorica, od 09.10.2017.godine i zaposlenog Petrović Slobodana, iz Podgorice, gdje je u članu 2 Ugovora, imenovani ovim Ugovorom zasnovao puno radno vrijeme na 40 sati nedeljno u navedeno privredno društvo; Izvod iz Centralnog Registra Privrednih subjekata Poreske uprave za imenovano privredno društvo, Registarski broj: 5-0807233 od 23.01.2018.godine, gdje je utvrđena pretežna djelatnost pod šifrom 7111: Arhitektonska djelatnost.

Ministarstvo održivog razvoja i turizma, razmotrilo je podnijeti zahtjev pa je odlučilo kao u dispozitivu ovog rješenja, a ovo sa sledećih razloga:

Naime, članom 122 stav 1 Zakona o planiranju prostora i izgradnji objekata (»Službeni list Crne Gore « br. 64/17), propisano je da privredno društvo koje izrađuje tehničku dokumentaciju (projektant), odnosno privredno društvo koje gradi objekat (izvođač radova), dužno je da za obavljanje djelatnosti izrade tehničke dokumentacije dijela tehničke dokumentacije, odnosno građenje ili izvođenje pojedinih radova ovlašćeni

inženjer može da bude fizičko lice koje obavlja poslove izrade tehničke dokumentacije odnosno građenje ili izvođenje pojedinih vrsta radova na građenju objekta, ima najmanje jednog zaposlenog ovlašćenog inženjera po vrsti projekta, koji izrađuje i to: arhitektonski, građevinski, elektrotehnički i mašinski projekat, odnosno vrsti radova koje izvodi na osnovu tih projekata. Stavom 2 istog člana Zakona, propisano je da obavljanje pojedinih poslova iz stava 1 ovog člana, projektant, odnosno izvođač radova može da obezbijedi na osnovu zaključenog ugovora sa drugim privrednim društvom koje ima zaposlenog ovlašćenog inženjera za određenu vrstu projekta, odnosno radova.

Članom 3 stav 1 tačka 3 Pravilnika o načinu i postupku izdavanja, mirovanja licence i načinu vođenja registara licenci („Službeni list Crne Gore „ br. 79/17), utvrđene su vrste licenci, a između ostalih i licenca projektanta i izvođača radova, koja se izdaje privrednom društvu za obavljanje djelatnosti izrade tehničke dokumentacije i građenje objekta.

Članom 5 stav 1 tač. 1-2. Pravilnika, utvrđeno je da se u postupku izdavanja licence projektanta, odnosno izvođača radova, provjerava: 1) da li podnosilac zahtjeva u radnom odnosu ima zaposlenog ovlašćenog inženjera i licencu ovlašćenog inženjera.

Članom 137 stav 2 Zakona, propisano je da se licenca za privredno društvo, izdaje se na pet godina.

Rješavajući po predmetnom zahtjevu, a na osnovu uvida u dostavljene dokaze, ovo ministarstvo nalazi, da su se u konkretnoj pravnoj stvari stekli uslovi za primjenu čl. 122 stav 1 i 135 stav 2 Zakona o planiranju prostora i izgradnji objekata, a u vezi čl 3 stav 1 tač. 1 i čl. 4 Pravilnika o načinu i postupku izdavanja, mirovanja licence i načinu vođenja registara licenci.

Saglasno izloženom, riješeno je kao u dispozitivu ovog rješenja.

PRAVNA POUKA: Protiv ovog rješenja može se pokrenuti upravni spor tužbom kod Upravnog suda Crne u roku od 20 dana od dana prijema istog.

OVLAŠĆENO SLUŽBENO LICE
Nataša Pavićević





A12 project d.o.o.

Moskovska 111/50

Podgorica 81000, Montenegro

Mob: +382 69 746 284

Email: info@a12project.com

Web: www.a12project.com

ARCHITECTURE – DESIGN – ENGINEERING – CONSULTING - BUILDING

1.4.

Licenca odgovornog projektanta



CRNA GORA

MINISTARSTVO ODRŽIVOG RAZVOJA
I TURIZMA

DIREKTORAT ZA INSPEKCIJSKI NADZOR I
LICENCIRANJE
Direkcija za licenciranje
Broj: UPI 105/ 2175- 46/2
Podgorica, 18.01.2018. godine

PETROVIĆ SLOBODAN

UI. Moskovska 111/50
PODGORICA

U prilogu ovog dopisa, dostavlja Vam se rješenje, broj i datum gornji.

OVLAŠĆENO SLUŽBENO LICE
Nataša Pavićević



Dostavljeno:
-Naslovu;
-a/a.

MINISTARSTVO ODRŽIVOG RAZVOJA I TURIZMA
DIREKTORAT ZA INSPEKCIJSKI NADZOR
I LICENCIRANJE
Direkcija za licenciranje
Broj: UPI 101/2175 - 46/2
Podgorica, 16.01.2018. godine

Ministarstvo održivog razvoja i turizma, rješavajući po zahtjevu PETROVIĆ SLOBODANA, dipl. inženjera arhitekture – stepen specijaliste: arhitektura, iz Podgorice, za izdavanje licence za ovlaštenog inženjera, na osnovu člana 135 st. 1 i 2 Zakona o planiranju prostora i izgradnji objekata ("Službeni list Crne Gore" br. 64/17) i člana 46 stav 1 Zakona o upravnom postupku ("Službeni list Crne Gore" br. 56/14, 20/15, 40/16 i 37/17), donosi

RJEŠENJE

1. IZDAJE SE PETROVIĆ SLOBODANU, dipl. inženjeru arhitekture – stepen specijaliste: arhitektura, iz Podgorice, LICENCA ovlaštenog inženjera za obavljanje djelatnosti izrade tehničke dokumentacije i građenje objekta.
2. Ova Licenca se izdaje na neodređeno vrijeme.

O b r a z l o ž e n j e

Aktom, br.UPI101/2175-46/1 od 06.12.2017.godine, PETROVIĆ SLOBODAN, dipl. inženjer arhitekture – stepen specijaliste: arhitektura, obratio se ovom ministarstvu zahtjevom za izdavanje licence ovlaštenog inženjera za obavljanje djelatnosti izrade tehničke dokumentacije i građenje objekta.

Uz zahtjev imenovani je ovom ministarstvu dostavio sledeće dokaze:

Diplomu osnovnih akademskih studija, izdata od strane Univerziteta Crne Gore-ArHITEKTONSKI fakultet u Podgorici, broj B-178 od 30.08.2013.godine; Diplomu postdiplomskih specijalističkih akademskih studija, izdata od strane Univerziteta Crne Gore- ArHITEKTONSKI fakultet: stepen specijaliste: arhitektura, broj 160 od 30.08.2013.godine; Potvrdu o učestvovanju projektanta na izradi tehničke dokumentacije, izdata od strane » Ing Invest » D.O.O.Danilovgrad, br. 849/17 od 20.09.2017.godine; Potvrdu, izdata od strane » Studio K » D.O.O.Podgorica; Rješenje Inženjerske Komore Crne Gore, br. 01-1481/3 od 29.11.2016.godine, kojim je Slobodanu Petroviću izdata licenca odgovornog projektanta za izradu projekata arhitekture objekata, projekata unutrašnje arhitekture i projekata uređenja terena; Rješenje Inženjerske Komore Crne Gore, br. 01-1481/4 od 29.11.2016.godine, kojim je Slobodanu Petroviću izdata licenca odgovornog inženjera za izvođenje građevinskih i građevinsko-zanatskih radova na arhitektonskim objektima, radova unutrašnje arhitekture i radova na uređenju terena; Akt Ministarstva pravde, br.04/2-72-178/18/4 od 11.01.2018.godine, kojim je izdato uvjerenje da u kazenoj evidenciji ne postoje podaci

o osuđivanosti za imenovanog; ovjerenu fotokopiju radne knjižice i ovjerenu kopiju lične karte.

Ministarstvo održivog razvoja i turizma, razmotrilo je podnijeti zahtjev pa je odlučilo kao u dispozitivu ovog rješenja, a ovo sa sledećih razloga:

Naime, članom 123 stav 1 Zakona o planiranju prostora i izgradnji objekata (»Službeni list Crne Gore « br. 64/17), propisano je da ovlašćeni inženjer može da bude fizičko lice koje obavlja poslove izrade tehničke dokumentacije odnosno građenje objekta, odgovarajuće struke, sa visokim obrazovanjem, odnosno najmanje kvalifikacijom VIII podnivoa okvira kvalifikacije i najmanje tri godine radnog iskustva na stručnim poslovima izrade tehničke dokumentacije i građenja objekta.

Članom 3 stav 1 tačka 1 Pravilnika o načinu i postupku izdavanja, mirovanja licence i načinu vođenja registara licenci (» Službeni list Crne Gore „ br. 79/17), utvrđene su vrste licenci, a između ostalih i licenca ovlašćenog inženjera koja se izdaje fizičkom, licu za obavljanje djelatnosti izrade tehničke dokumentacije i građenje objekta.

Članom 4 stav 1 tač. 1-4. Pravilnika, utvrđeno je da se u postupku izdavanja licence ovlašćenog inženjera, provjerava: 1) identitet podnosioca zahtjeva; 2) da li podnosilac zahtjeva posjeduje visoko obrazovanje, odnosno najmanje kvalifikacije VII1 podnivoa okvira kvalifikacija, odnosno da li je izvršeno priznavanje inostrane obrazovne isprave najmanje kvalifikacije VIII1 podnivoa okvira kvalifikacija; 3) da li podnosilac zahtjeva ima najmanje tri godine radnog iskustva na stručnim poslovima izrade tehničke dokumentacije i građenju objekta sa visokim obrazovanjem, odnosno najmanje kvalifikacije VIII1 podnivoa okvira kvalifikacije i 4) da li je podnosilac zahtjeva osuđivan za krivično djelo za koje se gonjenje preuzima po službenoj dužnosti.

Stavom 3 istog člana Pravilnika, utvrđeno je da se radno iskustvo u smislu stava 1 tačka 3 ovog člana, smatra radno iskustvo u svojstvu saradnika na izradi tehničke dokumentacije na građenju objekta, odnosno izvođenja pojedinih radova na građenju objekta. Stavom 4 istog člana Pravilnika, utvrđeno je da se izuzetno od stava 3 ovog člana, fizičkom licu koje posjeduje licencu za izradu tehničke dokumentacije i građenje objekata, izdatu po propisima koji su važili do donošenja ovog propisa, radno iskustvo može dokazati na osnovu uvida u dokumentaciju koja je bila osnov za njeno izdavanje.

Članom 137 stav 1 Zakona, propisano je da se licenca za fizičko lice izdaje na neodređeno vrijeme.

Rješavajući po predmetnom zahtjevu, a na osnovu uvida u dostavljene dokaze, ovo ministarstvo nalazi, da su se u konkretnoj pravnoj stvari stekli uslovi za primjenu čl. 123 stav 1 i 135 stav 2 Zakona o planiranju prostora i izgradnji objekata, a u vezi čl 3 stav 1 tač. 1 i čl. 4 Pravilnika o načinu i postupku izdavanja, mirovanja licencé i načinu vođenja registara licenci.

Saglasno izloženom, riješeno je kao u dispozitivu ovog rješenja.

PRAVNA POUKA: Protiv ovog rješenja može se pokrenuti upravni spor tužbom kod Upravnog suda Crne u roku od 20 dana od dana prijema istog.

OVLAŠĆENO SLUŽBENO LICE
Nataša Pavićević





A12 project d.o.o.

Moskovska 111/50

Podgorica 81000, Montenegro

Mob: +382 69 746 284

Email: info@a12project.com

Web: www.a12project.com

ARCHITECTURE – DESIGN – ENGINEERING – CONSULTING - BUILDING

1.5.

Dokaz o osiguranju od profesionalne odgovornosti projektanta

	Filijala/O.J.:	5051				
	Šifra zastupnika:	50677			Broj Polise:	ODG000522
	Kanal Prodaje:	BROKER			Novo/Obnova:	0586204
			Veza sa Polisom:			
POLISA OSIGURANJA ODGOVORNOSTI			BROJ POLISE: ODG000522			
Ugovarač: A 12 PROJECT DOO, MOSKOVSKA 111/50, PODGORICA, JMBG/PIB: 03157504						
Osiguranik: A 12 PROJECT DOO, MOSKOVSKA 111/50, PODGORICA, JMBG/PIB: 03157504						
TRAJANJE OSIGURANJA: Polisa važi od 03.08.2019 u 00:00 do 02.08.2020. 23:59						
USLOVI OSIGURANJA: Ovo osiguranje je zaključeno shodno ZOO i sledećim uslovima: Opšti uslovi za osiguranje projektantske odgovornosti (US-odp/99-06-cg)						
NAČIN OSIGURANJA: Osigurava se na sume osiguranja koje je odredio ugovarač osiguranja						
Osigurava se:		Suma Osiguranja €	Premija €			
Šifra: 13110ODP						
1. Opasnost: Projektantska odgovornost						
1.1. (P.O.- Osiguranje projektantske odgovornosti): Osiguranjem su pokriveni odštetni zahtjevi (zahtjevi za naknadu štete), ispostavljeni osiguraniku za štete nastale usled greške u tehničko računskim i statičkim osnovama, te izračunavanjima, kalkulacijama, konstrukciji i tehničkoj izradi projektne dokumentacije, ukoliko greška, za vrijeme pokrivača osiguranja, ima za posledicu oštećenje ili uništenje osiguranog objekta, (takozvana fizička oštećenja), koji se izvodi odnosno izgrađuje/montira po projektu kojeg je izradio osiguranik. Po ovim uslovima se pod objektima smatraju kako građevinski objekti tako i mašinska, električna i druga (ostala) oprema. Predviđena vrijednost svih projektnih radova u narednoj osiguravajućoj godini: 40,000.00 €.		100.000,00€	221,76€			
Isključeno je osiguravajuće pokrivanje koje se odnosi na greške koje proizilaze iz tehničkog nadzora ili konsaltinga.						
Isključeno je pokrivanje za greške, odnosno troškove, koji nemaju za posledicu fizičko oštećenje, već potrebu za izradom, nabavkom ili ugradnjom novog elementa ili dijela.						
Isklju.						
A Osiguranik kod svake štete učestvuje sa 10% od priznate štete a min 300 EUR (0%)						
Učešće u šteti 10% a minimalno 300€. Godišnji agregat: 100.000,00 €						
		BRUTO PREMIIJA:	221,76€			
		POREZ NA PREMIJU:	19,96€			
		UKUPNA PREMIIJA ZA NAPLATU:	241,72€			
UGOVORENI NAČIN I DINAMIKA PLAĆANJA PREMIJE OSIGURANJA:						
Način plaćanja prve uplate POPREKAK						
1.		29.07.2019	241,72			
Molimo vas da naznačeni iznos u ugovorenim roku uplatite na nas ziro račun: 510-8173-62 CKB, 550-3596-62 SGM, 530-1357-16 NLB, 535-4815-87 PB, 565-203-60 LB						
sa pozivom na broj: R_ODG000522						
Pravo na naknadu štete po ovoj polisi počinje od dana i časa koji je na polisi označen kao početak osiguranja ukoliko je do tada plaćena premija, a inače po isteku 24 časa dana kada je premija plaćena (čl. 1010 st. 1 Zakona o obli. odnosima (SLR-CG br. 47/08)) ukoliko se premija ne plaća u dogovorenim rokovima primjenjuje se Zakon o obligacionim odnosima.						
Ako nije obračunata premija za prošireno osiguravajuće pokrivača ili za povećanu opasnost, osiguranik ima osiguravajuće pokrivanje samo za dio odštete odnosno naknade iz osiguranja, u srazmjeri između premije koja je obračunata i premije koja je trebala biti obračunata.						
U skladu sa Zakonom o zaštiti podataka o ličnosti ugovarač osiguranja daje izričitu saglasnost osiguravaču da koristi i obrađuje lične podatke iz ugovora o osiguranju, kao i saglasnost da navedene podatke može prenositi na druga pravna lica u zemlji i inostranstvu, a nije učešće je neophodno za spunjavanje obaveza iz ugovora o osiguranju. Ugovarač osiguranja daje saglasnost da se lični podaci koriste za vrijeme trajanja osiguranja u svrhu obog koje su i dati. Sdnosno u svrhu ispunjavanja obaveza iz ugovora o osiguranju. Ovu saglasnost ugovarač osiguranja daje za posebne kategorije ličnih podataka, a u slučaju da je obrada takvih podataka potrebna za ispunjenje obaveza iz ugovora o osiguranju. Ugovarač osiguranja daje saglasnost da se lični podaci koriste za promotivne svrhe (slanje ponuda i promotivnih materijala osiguravaču), s tim da se ova saglasnost može opozvati pisanim obavještenjem na adresu ugovarača. Osiguravač se obavezuje da svoje lične podatke ne koristi u svrhu koja nije predviđena ugovorom, a ugovarač osiguranja potvrđuje istom ugovora o osiguranju.						
 DABANOVIĆ NIKO Osiguravač		 U Podgorici, 25.07.2019.	 "A12 PROJECT" Osiguranik			
Osiguravač zadržava pravo da u roku od 30 dana od dana primanja ispravi računske ili neke druge greške računice od strane zastupnika. Usluge osiguranja koji prate ovu polisu (osim ZOO) su ugovaraču unučeni čine sastavni dio ove polise, što potvrđuje svojim potpisom ugovarač osiguranja.						
OS - 011		Štampano: 29.07.2019 13:44		Strana: 1 od 1		
lovćen Osiguranje 4D ul. Slobode 13A 81000 Podgorica, PIB: 02018560 Tel: 020 404 400 www.a12.me email: info@a12.me						



A12 project d.o.o.

Moskovska 111/50

Podgorica 81000, Montenegro

Mob: +382 69 746 284

Email: info@a12project.com

Web: www.a12project.com

ARCHITECTURE – DESIGN – ENGINEERING – CONSULTING - BUILDING

1.6.

Urbanističko-tehnički uslovi

Crna Gora
Opština Budva
SEKRETARIJAT ZA URBANIZAM I ODRŽIVI RAZVOJ
Broj: 06-061-1590/2
Budva, 18.12.2019. godine



Sekretarijat za urbanizam i održivi razvoj opštine Budva, rješavajući po zahtjevu "AURA VITTALIS" D.O.O. BUDVA na osnovu člana 74 Zakona o planiranju prostora i izgradnji objekata (Službeni list CG, br. 64/17, 44/18 i 63/18), člana 1 Uredbe o povjeravanju dijela poslova Ministarstva održivog razvoja i turizma jedinicama lokalna samouprava (Službeni list CG broj 87/18 i 28/19), Pravilnika o obrascu za izdavanje urbanističko tehničkih uslova (Službeni list CG broj 70/17), Prostornog plana posebne namjene za obalno područje (Službeni list CG 56/18) i DUP Bečići (Službeni list CG-opštinski propisi br. 01/14), evidentiranog u elektronskom registru planske dokumentacije, izdaje:

URBANISTIČKO-TEHNIČKE USLOVE za izradu tehničke dokumentacije za **izgradnju objekta**

1. URBANISTIČKA PARCELA

Blok broj: 139

Urbanistička parcela broj: 139.3 koju čine

Djelovi katastarskih parcela 236 i 235 KO Bečići

Dio katastarske parcele 236 KO Bečići ulazi u trasu saobraćajnice po DUP-u i postojeći potok.

U tabelarnom pregledu urbanističkih parametara navedeno je da UP 139.3 čine kat.parcele 235 i 236 KO Bečići. Uvidom u grafički prilog DUP-a, karća 07 – Nacrt parcelacije, i preklapanjem kopije katastarskog plana i karte parcelacije konstatovano je da u sastav urbanističke parcele ulaze djelovi kat. parcela 235 i 236 KO Bečići. Tačni podatci o katastarskim parcelama koje čine predmetnu urbanističku parcelu utvrdiće se kroz izradu Elaborata parcelacije po planskom dokumentu. Elaborat izrađuje ovlašćena geodetska organizacija i mora biti ovjeren od strane Uprave za nekretnine.

2. POSTOJEĆE STANJE NA URBANISTIČKOJ / KATASTARSKOJ PARCELI

U listu nepokretnosti broj 1365 za KO Bečići, od 04.12.2019.godine, na katastarskoj parceli 236 upisan je voćnjak 2. klase površine 380m². Na kat.parceli nema upisanih objekata. Na kat parceli postoje podaci o teretima i ograničenjima: zabilježba neposredne izvršnosti notarskog zapisa – ugovor o zajedničkoj izgradnji zaključen između "KOSOR" d.o.o. Podgorica, "AURA VITTALIS" d.o.o. Budva i Jovanović Siniše. Kao vlasnik upisan je podnosilac zahtjeva.

Uvidom u Internet prezentaciju elektronske evidencije o nepokretnostima Uprave za nekretnine CG, dana 18.12.2019.godine, konstatovano je da je u listu nepokretnosti broj 817 za KO Bečići na kat.parceli 235 upisan voćnjak 2. klase površine 234m². Kao suvlasnici upisani su Rafailović Ljubica (obim prava ¼), Bošković Milka (obim prava ¼) i Ivanović Zoran (obim prava ½).

3. PLANIRANA NAMJENA OBJEKTA

SM – stanovanje manje gustine; jednorodnično stanovanje sa smještajnim kapacitetima

Uvidom u grafički prilog DUP-a (karta namjena površina) konstatovano je da je predmetna urbanistička parcela u zoni sa namjenom – stanovanje manje gustine i jednorodnično stanovanje sa smještajnim kapacitetima.

Planiranu **pretežnu namjenu** posmatranog prostora, kvarta 10, čine : površine za turističko naselje i hotele, površine za stanovanje veće gustine, površine za stanovanje srednje gustine, površine za stanovanje manje gustine, komunalni objekti i površine, naseljsko zelenilo

Kao dopunska namjena prostora predviđaju se: hotelski kompleksi (poslovni, kongresni, porodični), turistički smještajni kapaciteti (apartmani, hoteli, pansioni, vile, hosteli), apartmansko stanovanje, stanovanje sa poslovnim i komercijalnim sadržajima, ugostiteljski kapaciteti (restorani, bifei, bistroi, picerije, konobe, taverne, diskoteke, pivnice...), višeporodično stanovanje sa smještajnim kapacitetima, jednorodnično stanovanje sa smještajnim kapacitetima, javna garaža sa komercijalno-smještajnim sadržajima (vlasnicima katastarskih parcela, će u cilju kompezacije za korišćenje zemljišta za objekat javne garaže, biti omogućena gradnja komercijalno– smještajnih sadržaja u okviru objekta garaže), uređene zelene površine

U okviru ovog kvarta moguće je smjestiti sledeće sadržaje kao prateće funkcije:

- U okviru jednorodničnog i apartmanskog stanovanja pojavljuju se usluge i trgovina u prizemljima objekta, apartmansko i vikend stanovanje, letnjikovci, elitno stanovanje kuće za izdavanje, poslovni apartmani i urbane vile
- U okviru ugostiteljskih i smještajnih zona nalaze se lokali, restorani, konobe, vidikovci, kafei i internet kafei, pansioni i apartmanski smještaj, apartmani za iznajmljivanje, urbane vile, velnes centar i teretane
- Komercijalno uslužne djelatnosti podrazumevaju poslovni prostor za izdavanje i lokale, poslovne apartmane, restorane i kafe. (tekstualni dio DUP-a, strana 213)

Planirana pretežna namjena predmetne urbanističke parcele je površina za stanovanje manje gustine, a kao dopunska namjena predviđa se jednorodnično stanovanje sa smještajnim kapacitetima. U okviru jednorodničnog i apartmanskog stanovanja mogu se planirati usluge i trgovina u prizemljima objekta, apartmansko i vikend stanovanje, letnjikovci, elitno stanovanje kuće za izdavanje, poslovni apartmani i urbane vile.

Stanovanje manje gustine u zoni nove izgradnje sa jednorodničnim stanovanjem podrazumjeva broj stanova u objektu od 1 do 6, pri čemu se **i turistički apartman smatra stambenom jedinicom**. Objekti porodičnog stanovanja u zoni nove izgradnje mogu biti: slobodnostojeći objekti na parceli, jednostrano uzidani (dvojni objekti) i dvostrano uzidani objekti (u nizu). (tekstualni dio DUP-a, poglavlje 5.3.1.strana 396)

Na urbanističkim parcelama namjenjenim stanovanju dozvoljena je izgradnja bazena, sportskih terena, pomoćnih zgrada, uslužnih djelatnosti, garaža i parking mjesta. (tekstualni dio DUP-a, poglavlje 5.2, strana 394)

Pravilnikom o vrstama, minimalno-tehničkim uslovima i kategorizaciji ugostiteljskih objekata (Službeni list CG broj 36/18) definisane su vrste i sadržaj ugostiteljskih objekata za pružanje usluge

smještaja i usluge pripremanja i usluživanja hrane i pića. Zakon o turizmu i ugostiteljstvu (Službeni list CG broj 02/18, 04/18 i 13/18) uređuje uslove za obavljanje turističke i ugostiteljske djelatnosti i druga pitanja od značaja za turizam i ugostiteljstvo.

Pravilnikom o vrstama, minimalno-tehničkim uslovima i kategorizaciji ugostiteljskih objekata (Službeni list CG broj 36/18) nije predviđena turistička vila kao samostalna poslovna jedinica. Članom 29 stav 1 predviđeno sledeće: "Turistička vila je objekat koji može da bude u privatnoj svojini i koji se nalazi i dio je turističkog rizorta i koristi sadržaje turističkog rizorta kojima upravlja jedan upravljač."

U članu 21 definisana je kuća za iznajmljivanje turistima, kao arhitektonski i funkcionalno autonomni građevinski objekat sa sopstvenim dvorištem, koja se izdaje isključivo kao cjelina, pojedincu ili grupi turista na određeno vrijeme.

U članu 19 i 20 definisani su turistički apartmani i turistički apartmanski blok. Turistički apartman se sastoji od dnevnog boravka, jedne ili više soba, kuhinje i kupatila i namjenjen je smještaju turista na određeno vrijeme. Apartmanski blok se sastoji od 5 i više turističkih apartmana u okviru istog građevinskog objekta.

4. PRAVILA PARCELACIJE

Članom 212 važećeg zakona, predviđeno je da se do donošenja propisa kojim će se definisati bliži sadržaji i uslovi elaborate parcelacije, primjenivaće se propisi doneseni na osnovu Zakona o uređenju prostora i izgradnji objekata (Službeni list CG broj 51/08, 34/11, 35/13 i 33/14).

U skladu sa članom 13, tačka 1 i 2 Pravilnika o načinu izrade i sadržini tehničke dokumentacije za građenje objekta (objavljen u Službenom listu CG broj 44/18) uraditi Elaborat parcelacije po planskom dokumentu, kako bi se tačno utvrdila površina predmetnih katastarskih parcela koje formiraju urbanističku parcelu. Elaborat izrađuje ovlašćena geodetska organizacija. Elaborat mora biti ovjeren od strane Uprave za nekretnine, Područna jedinica Budva. Stavom 2 člana 13 je predviđeno da se za objekte infrastrukture, umjesto Elaborata parcelacije po planskom dokumentu, prilaže grafički prikaz buduće trase objekta na ažurnim katastarskim podlogama.

Ukoliko na postojećim granicama parcela dođe do neslaganja između ažurnog katastarskog stanja i plana, mjerodavno je ažurno katastarsko stanje. (tekstualni dio DUP-a, strana 252)

Članom 237 važećeg zakona, je predviđeno da se do donošenja Plana generalne regulacije Crne Gore može graditi na dijelu urbanističke parcele, ako nedostajući dio urbanističke parcele ne utiče na funkcionalnost i pristup objektu i uz uslov da se urbanistički parametri utvrđeni planom za urbanističku parcelu umanje za nedostajući dio urbanističke parcele.

Kroz izradu Idejnog rješenja urbanističke parcele dokazati:

- ispunjenost uslova propisanih članom 237 Zakona o planiranju prostora i izgradnji objekata,
- da faznom izgradnjom na dijelu urbanističke parcele, preostali dio urbanističke parcele može biti valorizovan u sledećoj fazi, u skladu sa planskim rješenjem (ispunjava planom propisane urbanističke parametre u pogledu veličine urbanističke parcele, može u okviru zadatih građevinskih linija postaviti objekat, da ima obezbjeđen kolski pristup i slično) ili

- da faznom izgradnjom na dijelu urbanističke parcele, preostali dio urbanističke parcele može biti valorizovan u skladu sa planskim rješenjem na način što će se preostali dio urbanističke parcele „priključiti“ susjednoj urbanističkoj parceli, u skladu sa vlasničkim stanjem evidentiranim u Upravi za nekretnine.

5. PRAVILA REGULACIJE

Prikazana su u grafičkom prilogu plana i definisane u tekstualnom dijelu plana – poglavlje: UTU za izgradnju objekata – stanovanje male gustine, Horizontalna i vertikalna regulacija. (tekstualni dio DUP-a poglavlje 5.3 strana 396)

Izgradnja na ivici parcele ili manjoj udaljenosti od bočne ili zadje granice parcele od planom predviđene je moguće isključivo uz pismenu saglasnost vlasnika susjedne parcele na čijoj granici je predviđena izgradnja, osim za slučajeve koji su ovim planom predviđeni da se grade na ivici parcele. U okviru saglasnosti susjeda potrebno je definisati, osim dozvoljenog udaljenja i otvore na predmetnoj fasadi. (tekstualni dio DUP-a strana 394)

Građevinska linija je definisana u grafičkom prilogu karta regulacije – “glavna prednja građevinska linija” i “zone građenja definisane pravilima regulacije”. U tekstualnom dijelu DUP-a: predstavlja krajnju granicu za izgradnju objekta. Građevinska linija je obavezujuća i na nju se postavlja jedna fasada objekta. Najveći dopušteni indeks zauzetosti podzemne garaže iznosi 1.0 (100%).

Zgrada može biti postavljena svojim najsturenijim dijelom do građevinske linije. Erkeri, terase, balkoni i drugi istureni dijelovi objekta mogu da prelaze građevinsku liniju prema neizgrađenim javnim površinama (zelenilo i saobraćajnice) najviše do 1,20m, na minimalnoj visini od 3,0m od konačno nivelisanog i urešenog okolnog terena ili trotoara. (tekstualni dio DUP-a, Poglavlje 5.2, strana 394)

Bočna građevinska linija je definisana u grafičkom prilogu karta regulacije – “zone građenja definisane pravilima regulacije” i “bočna građevinska linija 0,75-1,0m od granice parcele”, a u tekstualnom dijelu DUP-a, za preporučenu spratnost P+3.

Za slobodnostojeće objekte min. odstojanje objekta od bočne granice parcele je 2,5m, izuzetno ovo rastojanje može biti manje (1,5m), ukoliko je oblik parcele nepravilan.

Za jednostrano uzidane objekte odstojanje je 3,0m-4,0m prema slobodnom dijelu parcele, izuzetno ovo rastojanje može biti manje (1,5-2,5m), ukoliko je oblik parcele nepravilan.

Zadnja građevinska linija je definisana u grafičkom prilogu karta regulacije – “zone građenja definisane pravilima regulacije” i “zadnja građevinska linija”, a u tekstualnom dijelu DUP-a, za preporučenu spratnost P+3.

Minimalno odstojanje objekta od zadnje granice parcele je 3m, izuzetno ovo rastojanje može biti i manje (min 2,5m), ukoliko je oblik parcele nepravilan.

Minimalno odstojanje objekta od susjednog objekta je 4m.

U slučaju da je projektovani objekat odstupa od građevinskih linija - minimalnih rastojanja od granice susjednih parcela i susjednih objekata, definisanih u grafičkom i tekstualnom dijelu plana za svaku namjenu pojedinačno, neophodno je pribaviti saglasnost vlasnika susjedne/ih parcele/a, shodno tekstualnom dijelu plana.

Kota prizemlja

Na pretežno ravnom terenu: najviše do 1,20m iznad konačno nivelisanog i uređenog terena. Za objekte sa podrumskim ili suterenskim etažama, orijentaciona kota poda prizemlja može biti najviše 1,50m iznad konačno nivelisanog i uređenog terena.

Na terenu u većem nagibu: u nivou poda najniže korisne etaže i iznosi najviše 3,50m iznad kote konačno nivelisanog i uređenog terena najnižeg dijela objekta.

Krovovi

Krovovi su kosi, krovni pokrivač adekvatan nagibu, koji iznosi 18-23°. Voda sa krova jednog objekta ne smije se slivati na drugi objekat.

Maksimalna visina sljemena krova objekta (ili vrha najviseg sljemena, kod slozenih krovova) je 3,50 m mjereno od gornje ivice vijenca do sljemena krova. (tekstualni dio DUP-a poglavlje 5.3 strana 396)

Potkrovlje:

Posljednja etaža može se koristiti i kao potkrovlje ali bez mogućnosti rješavanja u vidu višespratnih nivoa. Visina nazitka potkrovlja iznosi najviše 1,5m računajući od kote poda potkrovlja do tačke preloma krovne konstrukcije.

Maksimalna visina vijenca objekta mjeri se:

- na pretežno ravnom terenu: od konačno nivelisanog i uređenog terena do gornje ivice konstrukcije posljednje etaže ili horizontalnog serklaža,
- na terenu u većem nagibu: od ivice poda najniže korisne etaže objekta do gornje ivice konstrukcije posljednje etaže ili horizontalnog serklaža. (tekstualni dio DUP-a poglavlje 5.3. strana 398)

6. URBANISTIČKI PARAMETRI

	POVRŠINA URBANISTIČKE PARCELE u m ²	BGRP u m ²	POVRŠINA POD OBJEKTIMA u m ²	INDEKS IZGRADENOSTI	INDEKS ZAUZETOSTI	SPRATNOST/BR.ETAŽA
URBANISTIČKA PARCELA 139.3	513.42	1232.21	308.05	2.40	0.60	P+3

Urbanističko-tehnički uslovi se izdaju isključivo za definisane urbanističke parcele. (tekstualni dio DUP-a poglavlje 5.2. strana 394)

Projektovanje i izgradnja objekata može se definisati kroz više faza koje se moraju uklopiti i definisati kroz urbanističko-tehničke uslove na nivou urbanističke parcele. (tekstualni dio DUP-a strana 252)

Dozvoljena je fazna izgradnja (osim za objekte u nizu koji moraju biti izvedeni jednovremeno i prema jedinstvenom projektu za svaki niz), tako da konačno izgrađeni objekat ne prelazi maksimalno propisane površine pod objektom i spratnost, a ove vrijednosti mogu biti i manje. (tekstualni dio DUP-a strana 396)

Indeks izgrađenosti i zauzetosti su maksimalni. U njihovim okvirima graditelj može graditi manje kapacitete, ali veće ne može. Planom definisana bruto razvijena građevinska površina (BGRP) je maksimizirana, obavezujuća je i preko nje se ne može graditi. Suteran, podrum i svi vidovi podrumskih (podzemnih) etaža ne ulazi u zadatu BGRP, osim ako se u suterenskom prostoru predviđa namjena stanovanja, turizma ili komercijalne i usuzne djelatnosti, i u tom slučaju BRGP suterena ulazi u ukupnu BRGP objekta.

Spratnost je data kao preporučeni parametar koji se može prilagoditi konkretnim programskim zahtjevima prilikom projektovanja ali se arhitektonska postavka mora uklopiti u srazmjerno povećana udaljenja od granica parcela – zadnja i bočne građevinske linije, uz neophodno poštovanje osnovne građevinske linije i planom date bruto razvijene građevinske površine. (tekstualni dio DUP-a, strana 251)

Na osnovu Izmjena i dopuna Pravilnika o bližem zadržaju i formi planskog dokumenta (Službeni list CG br.33/14) u nadzemne etaže računaju se: suteran, prizemlje i spratovi, a u podzemne etaže: podrum.

7. POTREBA IZRADE GEOLOŠKIH PODLOGA, POTREBA VRŠENJA GEOLOŠKIH ISTRAŽIVANJA, PREPORUKE ZA SMANJENJE UTICAJA I ZAŠTITU OD ZEMLJOTRESA

Prije izrade tehničke dokumentacije investitor je obavezan da u skladu sa Članom 5. Zakona o geološkim istraživanjima ("Službeni list RCG" broj 28/93, 27/94, 42/94 i 26/07 i Službeni list CG broj 28/11) izraditi Revidovani Projekat osnovnih geoloških istraživanja tla za predmetnu lokaciju, u cilju utvrđivanja osnovnih geoloških uslova za projektovanje investicionih objekata. Geološka istraživanja, izradu projekta geoloških istraživanja i reviziju vrše privredna društva, odnosno druga pravna lica koja imaju licencu.

Za objekte veće od 1000m² ili sa 4 i više nadzemnih etaža, shodno članu 7. Zakona o geološkim istraživanjima (Službeni list RCG broj 28/93, 27/94, 42/94 i 26/07 i Službeni list CG broj 28/11) izraditi Revidovani Projekat geoloških istraživanja tla za predmetnu lokaciju i Revidovani Elaborat o rezultatima izvršenih geoloških istraživanja, kojima se detaljno određuju inženjersko-geološke, hidro-geološke i geomehničke karakteristike temeljnog tla, geotehničke i seizmološke karakteristike terena i prikaz i ocjenu rezultata istraživanja sa obradom dobijenih podataka i zaključkom o uslovima i načinu fundiranja objekta na prostoru koji je istraživan.

Pri projektovanju objekata preporučuje se korišćenje propisa EUROCODES, naročito EUROCODE 8 - Projektni propis za zemljotresnu otpornost konstrukcija. Takođe se preporučuje zadržavanje postojećeg drveća i druge vegetacije na građevinskim parcelama, gdje god je to moguće, jer povoljno utiče na očuvanje stabilnosti terena.

U slučaju da je nagib terena $\beta > 20^\circ$, ako je dubina iskopa veća od $H > 3m$, ako je rastojanje do susjednog objekata manje od 2 visine iskopa, ako su sleganja veća od 5cm ili ako su prisutne podzemne vode, neophodno je uraditi Projekat zaštite temeljne jame.

8. USLOVI ZA ZAŠTITU OD ELEMENTARNIH NEPOGODA I TEHNIČKO-TEHNOLOŠKIH I DRUGIH NESREĆA

U cilju zaštite od elementarnih nepogoda postupiti u skladu sa Zakonom o zaštiti i spasavanju (Službeni list CG broj 13/07, 05/08, 86/09 i 32/11) i Pravilnikom o mjerama zaštite od elementarnih nepogoda (Službeni list CG broj 79/04).

Projektnom dokumentacijom potrebno je predvidjeti propisane mere zaštite od požara za objekte sa 4 i više etaža i objekte za javnu upotrebu preko površine preko 400m² (hoteli, pansioni, sportske hale, tržni centri i slično), shodno članu 85, 86, 87, 88 i 89. Zakon o zaštiti i spašavanju (Službeni list CG broj 13/07, 05/08, 86/09 i 32/11).

Garaža mora ispunjavati uslove propisane Pravilnikom o tehničkim zahtjevima za zaštitu garaža za putničke automobile od požara i eksplozija (Službeni list CG broj 09/12).

Elaboratom zaštite na radu, predvidjeti mjere zaštite na radu za objekte koji imaju jedan ili više poslovnih prostora kao i za rušenje postojećeg objekta bilo koje namjene, shodno Članu 9. Zakonu o zaštiti i zdravlju na radu (Službeni list CG broj 34/14). Pri izgradnji objekata poslodavac koji izvodi radove dužan je da izradi Elaborat o uređenju gradilišta u skladu sa Pravilnikom o sadržaju Elaborata o uređenju gradilišta (Službeni list RCG broj 04/99).

Aktivnosti od interesa za odbranu sprovoditi na osnovu Zakona o odbrani ("Službeni list RCG" 47/2007) i podzakonskih akata koja prizlaze iz ovog zakona.

9. USLOVI ZA ARHITEKTONSKO OBLIKOVANJE

Arhitekturom objekta treba težiti stvaranju savremenog arhitektonskog i likovnog izraza karakterističnom za urbani gradski prostor mediteranskog karaktera. Oblikovanje planiranih objekata mora biti usklađeno sa kontekstom u kome objekat nastaje, predviđenom namjenom i osnovnim principima razvoja grada u pravcu visokog turizma.

U cilju očuvanja identiteta mediteranskog ambijenta, poželjna je primjena prirodnih, lokalnih građevinskih materijala. Sugerise se primjena građevinskog kamena za oblaganje fasada, zidanje prizemnih djelova objekata, podzida, stepeništa, izvođenje elemenata plastike objekata i elemenata mobilijara. Široka primjena kamena očekuje se i prilikom uređenja slobodnih površina na parceli. (detaljnije tekstualni dio DUP-a poglavlje 5.12. strana 403)

U cilju stimulisanja primjene lokalnog kamena za obradu fasada, Opština Budva je, Odlukom o naknadi za komunalno opremanje gradskog zemljišta (Službeni list CG – opštinski propisi, broj 01/15), predvidjela da se naknada umanjuje za 15€ po 1m² ugrađene kamene fasade.

10. USLOVI ZA OGRAĐIVANJE URBANISTIČKE PARCELE

Parcele se mogu ograditi zidanom ogradom do visine od 0,90m, računajući od kote trotoara, ili transparentnom ogradom do visine 1,60m. Zidane i druge vrste ograda postavljaju se na regulacionu liniju i to tako da ograda, stubovi ograde i kapije budu unutar parcele koja se ograđuje.

Ograde objekta na uglu ne mogu biti višije od 0,90m računajući od kote trotoara zbog obezbjeđenja vizuelne preglednosti raskrsnice. Vrata i kapije na uličnoj ogradbi mogu se otvarati samo ka unutrašnjosti parcele. (tekstualni dio DUP-a, strana 397)

11. USLOVI ZA PEJZAŽNO OBLIKOVANJE URBANISTIČKE PARCELE

Za ovu kategoriju površina pod zelenilom i slobodnih površina, pri izboru sadnog materijala i njegovom komponovanju voditi računa o vizurama, spratnosti i arhitekturi objekata, koloritu zelenila, vremenu

cvjetanja i sl. Staze popločavati kamenim pločama. Pri parternom uređenju prednost dati mediteranskom autohtonom parternom zelenilu u kome dominiraju kadlja, ruzmarin, alvanda, žuvka i bršljan. Predvidjeti travnjak otporan na sušu i gažeje. Radi zaštite od pogleda sa ulice ili susjednih parcela, zbog zaštite od buke i zagađenja sa ulice, moguće je podizanje žive ograde od gusto posađenog i pravilno oreznog drveća ili visokog žbunja.

Pri izgradnji bazena, tamo gdje na parceli postoje tradicionalni podzidi (suhozidine), oblik bazena i parterno uređenje prilagoditi postojećim tradicionalnim podzidama bez narušavanja njihovog oblika i gabarita. Parkinge popločavati kamenim pločama, njihovu podlogu predvidjeti za teški saobraćaj. Ozelenjavanje parkinga vršiti sadnjom odgovarajućeg drveća na svakih 3-5 parking mjesta ili izgradnjom pergole za urbane sportove (skateboarding, street masket, mini fudbal, boćanje i sl.). Prostor oplemeniti skulpturama, fontanama i česmama.

12. USLOVI ZA IZGRADNJU / POSTAVLJANJE / RUŠENJE POMOĆNIH OBJEKATA

U skladu sa članom 223 važećeg zakona, propisi jedinice lokalne samouprave, kojima se uređuju pomoćni objekti, primjenjivaće se do donošenja Plana generalne regulacije Crne Gore.

Postupak pribavljanja odobrenja za postavljanje ili građenje pomoćnih objekata uređen je Odlukom o postavljanju, odnosno građenju i uklanjanju pomoćnih objekata (Sl. list CG – opštinski propisi-br. 21/14 od 18.07.2014. godine). Shodno članu 2. Odluke, pomoćni objekti svrstavaju se u tri tipa:

Tip 1: pomoćni objekti koji čine funkcionalnu i ekonomsku cjelinu sa objektom čijem korišćenju služi pomoćni objekat, kao što su: podzemne i nadzemne garaže, ostave, magacini, drvarnice, ljetnje kuhinje, portirnice, objekti za radnike obezbjeđenja i slično.

Tip 2: pomoćni objekti infrastrukture kao što su: septičke bio-jame, bunari, cisterne za vodu, rezervoari, bistjerne, šahtovi, kotlarnice, uređaji za grijanje i hlađenje, plinski sistemi, solarni sistemi i slično.

Tip 3: pomoćni objekti uređenja terena kao što su: ograde, potporni zidovi, bazeni, fontane, nadstrešnice, pergole, manji sportski tereni, dječja igrališta i slično.

13. USLOVI I MJERE ZA ZAŠTITU ŽIVOTNE SREDINE

U skladu sa članom 40. Zakona o zaštiti prirode (Službeni list CG br.54/16), za izgradnju / rekonstrukciju objekta koji se nalazi u zaštićenom području prirode, a koji ne podliježe procjeni uticaja na životnu sredinu u skladu sa posebnim propisima, ocijeni prihvatljivosti, koje nisu utvrđene planom upravljanja, potrebno je od Agencije za zaštitu prirode pribaviti dozvolu.

Za turističke objekte površine veće od 1000m², stambeno-poslovne objekte koji imaju više od 1000m² poslovnog prostora i garaže sa više od 200 parking mesta, shodno Zakonu o procjeni uticaja na životnu sredinu (Službeni list CG broj 75/18) i Uredbi o projektima za koje se vrši procjena uticaja na životnu sredinu (Službeni list RCG 20/07); neophodna je izrada Elaborata o procjeni uticaja na životnu sredinu

Za objekte za koje nije propisana obaveza izrade procjene uticaja na životnu sredinu, potrebno je u projektnoj dokumentaciji predvideti mere zaštite od buke u skladu sa članom 19. Zakona o zaštiti od buke u životnoj sredini (Službeni list CG 28/11) i Pravilniku o zvučnoj zaštiti zgrada (Službeni list CG broj 50/16).

Na području DUP-a nalazi se jedan broj pojedinačnih primjeraka i niz grupa maslina. Masline i maslinjaci su zaštićeni Zakonom o maslinarstvu i maslinovom ulju. Maslinjaci, kao najvažniji i ambijentalno najdragocjeniji dio potkunjica (tradicionalne seoske bašte), čuvaju se u postojećoj formi, sa izvornim suvomeđama i terasama. Nije dozvoljena izgradnja staza ili betoniranje ovih površina. Suvomeđe, suhozidi, podzidi i terase se ne smiju rušiti. Dozvoljena je njihova rekonstrukcija isključivo tradicionalnim načinom zidanja (u suvo).

Obavezno je da se sve masline sačuvaju, a da se pojedina stabla maslina i drugi vrijedni primjerci zelenila, ukoliko je to zaista neophodno, presađe na novu poziciju u okviru iste urbanističke parcele uz neophodno pribavljanje odobrenja. Odobrenje za presađivanje maslina u maslinjaku izdaje organ lokalne uprave nadležan za poslove poljoprivrede – Sekretarijat za privredu opštine Budva, u roku od 30 dana od dana podnošenja zahtjeva za presađivanje. **Sječenje i presađivanje maslina starih preko 100 godina je zabranjeno na osnovu člana 15. Zakona o maslinarstvu i maslinovom ulju** ("Službeni list CG", 45/14).

Kada su u pitanju zaštićene biljne i životinjske vrste postupati u skladu sa Rješenjem o stavljanju pod zaštitu rijetkih, prorijeđenih, endemičnih i ugroženih biljnih i životinjskih vrsta ("Službeni list SRCG", 36/82). Rješenje je dostupno na sajtu Agencije za zaštitu životne sredine: www.epa.org.me

Ukoliko sa prilikom iskopa terena za izgradnju saobraćajnica i objekata naiđe na eventualne paleontološke ili mineraloške nalaze, koji predstavljaju geonasljeđe, obavezno je prekinuti radove, obavjestiti Agenciju, kako bi njihovi stručnjaci prikupili nalaze, odnosno izvršili neophodna istraživanja.

14. USLOVI I MJERE ZAŠTITE NEPOKRETNIH OBJEKATA UPISANIH U REGISTAR KULTURNIH DOBARA CRNE GORE I NJIHOVE ZAŠTIĆENE OKOLINE

U okviru plana, odnosno predmetne lokacije, nema objekata koji su u popisu registrovanih spomenika kulture.

U slučaju kada se u okviru predmetne lokacije nalazi ili je u neposrednoj blizini registrovani spomenik kulture, prema kome se treba upravljati shodno Zakonu o zaštiti kulturnih dobara (Sl. list br. 49/10 i 40/11), ovaj sekretarijat po službenoj dužnosti pribavlja konzervatorske uslove u skladu sa članom 102 Zakona o zaštiti kulturnih dobara. Konzervatorski uslovi čine osnov za izradu konzervatorskog projekta u skladu sa članom 103 istog zakona. Na konzervatorski projekat se pribavlja saglasnost Uprave za zaštitu kulturnih dobara Crne Gore.

15. POTREBA IZRADA URBANISTIČKOG PROJEKTA

Za naselja i dijelove naselja koji predstavljaju nepokretna kulturna dobra od međunarodnog i nacionalnog značaja je obavezno donošenje urbanističkog projekta, što nije slučaj u ovom predmetu.

16. USLOVI ZA PRIKLJUČENJE OBJEKATA NA INFRASTRUKTURU I POSEBNI TEHNIČKI USLOVI

Prikazani su na izvodu iz DUP-a: karta vodovoda i kanalizacije, karta elektroenergetske mreže i postrojenja i karta telekomunikacija. Detaljnije tehničke uslove za priključenje ovaj Sekretarijat, po službenoj dužnosti, pribavlja za investitora.

Prilikom projektovanja, obaveza Projektanta je da poštuje tehničke preporuke EPCG koje su dostupne na sajtu www.epcg.me

Vodovodne i kanalizacione, elektro i tk instalacije u objektu i izvan njega projektovati u skladu sa važećim propisima i standardima, a priključenje objekta na naseljske infrastrukturne sisteme projektovati prema uslovima dobijenim od nadležnih javnih preduzeća i tretirati ih kroz idejna rješenja urbanističke parcele.

U slučaju kada urbanistička parcel ima jedini kolski pristup sa magistralnog puta, ovaj Sekretarijat po službenoj dužnosti, za investitora traži i tehničke uslove od Direkcije za saobraćaj, shodno članu 16. Zakona o putevima ("Službeni list RCG", br. 42/2004).

U slučaju kada se u okviru predmetne urbanističke parcele nalazi zaštitni pojas ili cjevovod regionalnog vodovoda, ovaj Sekretarijat po službenoj dužnosti, za investitora traži i tehničke uslove od Regionalnog vodovoda Crnogorsko primorje. Na osnovu člana 32 Pravilnika o određivanju i održavanju zona i pojaseva sanitarne zaštite i ograničenjima u tim zonama (Službeni list CG 66/09), pojas sanitarne zaštite određuje se oko glavnih cjevovoda i u zavisnosti od konfiguracije terena iznosi 2,0m od osovine cjevovoda sa obje strane. U pojasu zaštite nije dozvoljena izgradnja objekata, postavljanje uređaja i vršenje radnji koje na bilo koji način mogu zagaditi vodu ili ugroziti stabilnost cjevovoda.

Sastavni dio ovih urbanističko tehničkih uslova su posebni uslovi za izradu projektne dokumentacije izdati od strane nadležnih službi – DOO Vodovod i kanalizacija Budve.

17. USLOVI ZA OBJEKTE KOJI MOGU DA UTIČU NA PROMJENE U VODNOM REŽIMU

Investitor je dužan da radi izrade tehničke dokumentacije za izgradnju novog ili rekonstrukciju postojećeg objekta I izvođenje geoloških istraživanja I drugih radnji koje mogu trajno, povremeno ili privremeno uticati na promjene u vodnom režimu pribaviti vodne uslove , u skladu sa članom 114 Zakona o vodama (Službeni list RCG 27/07, Službeni list CG broj 73/10, 32/11, 47/11, 48/11 I 52/16). Pribavljanje vodnih uslova nije potrebno za korišćenje vode koja ne prelazi obim opšte upotrebe vode I u slučaju kada novi ili rekonstruisani stambeni objekat ili manji poslovni I drugi objekat (koji se gradi u skladu sa odgovarajućim prostornim planskim dokumentom) koji se priključuje na Javni vodovod I kanalizaciju, a vodu za potrebe objekta koristi samo za piće I sanitarne potrebe.

U skladu sa članom 74 stav 5 Zakona o planiranju prostora I izgradnji objekata, **Sekretarijat po službenoj dužnosti pribavlja Vodne uslove** za izradu projektne dokumentacije za:

- uređenje vodotoka i izgradnju zaštitnih vodnih objekata na vodama od lokalnog značaja (tačka 24 stav 1 član 115 Zakona o vodama)
- vodne uslove za izgradnju / rekonstrukciju lokalnih, nekategorisanih i šumskih puteva sa pripadajućim objektima i mostova od lokalnog značaja (tačka 31 stav 1 člana 115 Zakona o vodama),

od Sekretarijata za privredu Opštine Budva.

Kada se predmetne katastarske parcele graniče sa morem ovaj **Sekretarijat po službenoj dužnosti pribavlja Vodne uslove** (u skladu sa članom 74 stav 5 Zakona o planiranju prostora I izgradnji objekata I sa članom 2 Odluke o određivanju voda od značaja za Crnu Goru, Službeni list CG broj 9/08) za izradu projektne dokumentacije za uređenje vodotoka i izgradnju zaštitnih vodnih objekata na vodama od značaja

za Crnu Goru (tačka 24 stav 1 član 115 Zakona o vodama), od Uprave za vode Crne Gore.

Pravilnik o sadržini zahtjeva i dokumentaciji za izdavanje vodnih akata, načinu i uslovima za obavezno oglašavanje u postupku utvrđivanja vodnih uslova i sadržaju vodnih akata objavljen je u Službenom listu CG broj 07/08.

Sastavni dio ovih urbanističko tehničkih uslova su vodni uslovi za izradu projektne dokumentacije izdati od strane Sekretarijata za privredu Opštine Budva.

18. USLOVI ZA OBJEKTE KOJI MOGU DA UTIČU NA BEZBJEDNOST VAZDUŠNOG SAOBRAĆAJA

U okviru DUP-a / LSL-a / UP-a ne postoji zona ograničenja prepreka aerodroma. Za privremene ili stalne objekate ili djelove objekta, van zone ograničenja prepreka aerodroma, čija je visina veća od 45m, potrebno je od Agencije za civilno vazduhoplovstvo Crne Gore dobiti saglasnost za izgradnju i postavljanje, kao i uslove za označavanje i održavanje. (Sigurnosni nalog broj 2016/001 rev 00, datum stupanja na snagu 01.08.2016.godine).

19. SAOBRAĆAJNI USLOVI

Uslovi priključenja na košku saobraćajnicu prikazani su na izvodu iz DUP-a: karta saobraćaja.

Urbanistička parcela mora imati obezbjeđen kolski pristup sa gradske saobraćajnice ili javnog puta. Izuzetno, u starim gradskim jezgrima u kojima ne postoji mogućnost obezbjeđivanja kolskog pristupa, urbanističkoj parceli se može obezbjeđiti samo pješački pristup sa gradske saobraćajnice ili javnog puta (član 51 Zakona o planiranju prostora i izgradnji objekata). U tom smislu, za izgradnju na katastarskoj parceli koje se ne graniči sa izvedenom saobraćajnicom, neophodno je prije podnošenja prijave građenja obezbjeđiti, sudskim putem, pravo službenosti prolaza.

Obaveza svakog korisnika i investitora je da u okviru svoje urbanističke parcele ili katastarske parcele stacionira vozila prema normativu 1,1 parking mjesto po stanu ili turističkom apartmanu, uz otvorene mogućnosti da to razrješi na različite načine: podrumski garaža (u više nivoa), suterenski garaža, parkiranje na pločama iznad podruma ili suterena, izgradnja spratnih garaža, ako za to postoje neophodni tehnički uslovi programski zahtjevi.

Najveći dopušteni indeks zauzetosti podzemne etaže iznosi 1.0 (100%). (tekstualni dio DUP-a, strana 251 i 397)

Garaža mora ispunjavati uslove propisane pravilnikom o tehničkim zahtjevima za zaštitu garaža za putničke automobile od požara i eksplozija (Službeni list CG broj 09/12).

KAPACITETI PARKING MJESTA KOMERCIONALNO-USLUŽNE DJELATNOSTI

NAMJENA	1 PARKING MJESTO
trgovina	50m ² prodajnog prostora
administrativno-poslovni objekti	80m ² neto etažne površine
ugostiteljski objekti	2 postavljena stola sa 4 stolice
hoteli	2 apartmana
	6 soba

JAVNE SLUŽBE

NAMJENA	1 PARKING MESTO
uprava i administracija	80m ² neto etažne površine
djecje ustanove i škole	125m ² bruto površine
bioskopi, dvorane	20 stolica
bolnice	6 bolesnickih postelja
sportske dvorane,stadioni,sportski tereni	15 gledalaca

STANOVANJE

NAMJENA	1 PARKING MESTO
stambeni objekti	80m ² neto etažne površine

20. USLOVI ZA NESMETANO KRETANJE INVALIDNIH LICA

Obezbijediti nesmetani pristup, kretanje, boravak i rad lica smanjene pokretljivosti, shodno Pravilniku o bližim uslovima i načinu prilagođavanja objekata za pristup i kretanje lica smanjene pokretljivosti i lica sa invaliditetom, Sl. list Crne Gore broj 43/13 i 44/15.

Na svakih deset jedinica mora se obezbijediti najmanje jedna stambena jedinica za nesmetan pristup, kretanje, boravak i rad lica smanjene pokretljivosti i lica sa invaliditetom. (član 6. Pravilnika).

Obavezna primjena elemenata pristupačnosti, propisana članom 46. Pravilnika, predviđa: za stambene objekte je iz člana 17, 18, 23 i 40, a za stambeno-poslovne iz člana 17,18 i 23 plus dio objekta poslovne namjene mora sadržati elemente pristupačnosti u zavisnosti od namjene poslovnog prostora.

21. USLOVI ZA RACIONALNO KORIŠĆENJE ENERGIJE

Shodno Zakonu o energetskej efikasnosti (Službeni list CG broj 29/10) i Pravilniku o minimalnim zahtjevima energetske efikasnosti zgrada (Službeni list CG broj 75/15) projektovanjem i izgradnjom objekata treba postići smanjenje gubitaka toplote iz objekata, poboljšanje toplotne izolacije spoljnih elemenata, povećanje toplotne efikasnosti pravilnom orijentacijom objekata i korišćenjem sunčeve energije, korišćenje obnovljivih izvora energije, te povećanje energetske efikasnosti sisteme grejanja.

Sadržaj Elaborata energetske efikasnosti objekta propisan je Pravilnikom o sadržaju elaborata energetske efikasnosti zgrada (Službeni list CG broj 47/13).

Analizirati lokaciju, orijentaciju i oblik kuće. Primjeniti visok nivo toplotne izolacije kompletnog spoljnog omotača objekta i izbjegavati toplotne mostove. U cilju racionalnog korišćenja energije treba iskoristiti sve mogućnosti smanjenja korišćenja energije u objektima. Pri izgradnji objekata koristiti savremene termoizolacione materijale, kako bi se smanjila potrošnja toplotne energije.

Iskoristiti toplotne dobitke od sunca i zaštititi se od pretjeranog osunčanja. Koristiti održive sisteme protiv pretjerane insolacije – zasjena škurama, pergolama, zelenilom i slično, kako bi se smanjila potrošnja energije za vještačku klimatizaciju. Drvoredima i gustim zasadima smanjiti uticaj vjetra i obezbijediti neophodnu zasjenu u letnjim mjesecima. Nisko energetske tehnologije za grijanje i hlađenje se trebaju

koristiti gdje god je to moguće. Pri proračunu koeficijenta prolaza toplote objekata uzeti vrijednosti za 30-25% niže od maksimalno dozvoljenih vrijednosti dozvoljenih za ovu klimatsku zonu.

Sunčani kolektori treba da budu skladno oblikovani i ukomponovani na najmanje uočljivim mjestima na objektu. Koristiti održive sisteme protiv prekomjerne insolacije (zasjenu škurama, građevinskim elementima, zelenilom i slično) kako bi se smanjila potrošnja energije za vještačku klimatizaciju. Održivost fotovoltacionih ćelija treba ispitati u svrhu snabdevanja niskonaponskom strujom za rasvjetu naselja, kao i druge mogućnosti, poput punjenja električnih vozila.

U cilju stimulisanja izgradnje energetski efikasnih objekata koji koriste solarnu energiju, Opština Budva je, Odlukom o naknadi za komunalno opremanje gradskog zemljišta (Službeni list CG – opštinski propisi, broj 01/15), predvidjela da se naknada umanjuje za 200€ po 1m² ugrađenog solarnog kolektora – panela.

Neposredna blizina mora uslovljava relativno mala godišnja kolebanja temperature vazduha – godišnja temperaturna amplituda iznosi 16,4°C. Ipak ističe se visoka temperatura ljetnjih mjeseci u toku kojih se javlja prosječno 25 dana sa žegom (30°C i više). Za potrebe proračuna koristiti podatke Hidrometeorološkog zavoda o klimatskim i hidrološkim karakteristikama zone u kojoj se nalazi predmetna lokacija.

22. USLOVI ZA ODVOŽENJE ČVRSTOG OTPADA

Mjesta za postavljanje kontejnera za smeće predvideti na urbanističkoj parceli. Nije dozvoljeno postavljanje kontejnera na površinama namijenjenim za parkiranje vozila. Mjesta u objektu ili niše za postavljanje kontejnera za smeće kao i njihov potreban broj predvidjeti u saradnji sa nadležnim komunalnim preduzećem, a imajući u vidu produkciju čvrstog komunalnog otpada. Pri tome voditi računa o porastu broja korisnika prostora tokom ljetnjih mjeseci, pa stoga broj kontejnera i periodiku njihovog pražnjenja prilagoditi količini smeća. Poštujući prethodne uslove mjesta za postavljanje kontejnera za smeće trebaju biti što bliže javnim saobraćajnicama uz minimalnu denivelaciju (bez ivičnjaka) u odnosu na saobraćajnicu, sa padom od 5 % prema saobraćajnici. Niše za postavljanje kontejnera za smeće moguće je sa tri strane vizuelno izolovati zelenilom ili zidanim ogradama čija visina ne može biti veća od 1,50 m.

Način i mjesto odlaganja čvrstog otpada regulisati sa DOO Komunalno Budva, sklapanjem Ugovora o odvozu komunalnog otpada, u skladu sa članom 22, 24 i 26 Odluke o komunalnom redu na teritoriji Opštine Budva (Službeni list Opštine Budva br. 09/09).

23. MOGUĆNOST FAZNE IZGRADNJE

Za objekat:

Na osnovu Zakona o planiranju prostora i izgradnji objekata i člana 76 kroz izradu idejnog rješenja može se odrediti faznost gradnje (tehničko-tehnološka i funkcionalna cjelina) objekata. Dozvoljena je fazna izgradnja, tako da konačno izgrađeni objekat ne prelazi maksimalne propisane površine pod objektom i spratnost, a ove vrijednosti mogu biti i manje.

Za urbanističku parcelu ili više urbanističkih parcela:

Na osnovu UT uslova, kod urbanističkih parcela na kojima je planom predviđena izgradnja više objekata, potrebno je uraditi revidovano idejno rješenje kompletne urbanističke parcele ili više susjednih urbanističkih parcela (čl. 76 važećeg Zakona), Idejnim rješenjem se utvrđuje generalna koncepcija za izgradnju objekata,

a naročito: uklapanje objekta u prostor, položaj objekta u okviru lokacije i prema susjednim objektima.

Za građenje na dijelu urbanističke parcele:

Članom 237 važećeg zakona je predviđeno da se do donošenja Plana generalne regulacije Crne Gore može graditi na dijelu urbanističke parcele, ako nedostajući dio urbanističke parcele ne utiče na funkcionalnost i pristup objektu i uz uslov da se urbanistički parametri za cijelu urbanističku parcelu umanje za nedostajući dio.

Kroz izradu idejnog rješenja provjeriti, da li predmetna izgradnja na dijelu urbanističke parcele, na bilo koji način ugrožava valorizaciju preostalog dijela urbanističke parcele.

24. LOKACIJA u odnosu na PPPNOP

Planom višeg reda, PPPNOP Poglavlje 36. Pravila za sprovođenje plana tačka 3. i 8. (strana 297) istovremeno je propisano:

- **3. Područje opština** se uređuje prema važećoj planskoj dokumentaciji nižeg reda do donošenja Plana generalne regulacije, ali na način da se poštuju odredbe i smjernice ovog Plana u smislu poštovanja koridora infrastrukture i mjera zaštite zaštićenih prirodnih i kulturnih dobara.”
- **8. Važeća planska dokumentacija nižeg reda**, a koja nije u skladu sa pravilima ovog Plana, primjenjivaće se do izrade Plana generalne regulacije, a daje se mogućnost i njene izmjene i dopune, odnosno stavljanja van snage i izrade novog plana, prema Odluci nadležnog organa.

Preklapanjem geodetske podloge sa infrastrukturnim koridorima, zaštićenim prirodnim i kulturnim dobrima iz obuhvata PPPNOP, konstatovano je sledeće:

- Predmetne kat. parc. djelimično ulaze u trasu koridora saobraćajnica u obuhvatu PPPNOP (opštinski put)

„Širina zaštitnog pojasa u kome se ne mogu graditi stambene, poslovne, pomoćne i slične zgrade, kopati rezervoari, septičke jame i sl.; niti podizati električni dalekovodi iznosi: pored autoputeva 40 metara, pored magistralnih puteva 25 metara, pored regionalnih puteva 15 metara, a pored opštinskih puteva 10 metara, računajući od spoljne ivice putnog pojasa.” (Poglavlje Uslovi uređenja i izgradnje objekata drumskog saobraćaja, strana 125)

„Putni pojas je pojas zemljišta sa obje strane puta koji pripada tom putu, a čija širina van naselja iznosi za autoputeve, magistralne i regionalne puteve najmanje 2 metra, a za lokalne puteve 1 metar, računajući od linije koju čine krajnje tačke poprečnih profila puta (od spoljne ivice usjeka i nožice nasipa, ako ne postoji jarak)“ – Zakon o putevima objavljen u Sl.listu RCG br.42/2004, Sl.listu CG br. 21/2009-dr. zakon, 54/2009, 54/2009, 40/2010-dr. zakon, 36/2011 i 40/2011-dr. Zakon i 92/2017.

Navedene širine koridora su preuzete iz člana 70 stav 3 Zakona o putevima (službeni list RCG broj 42/04 i Službeni list CG broj 21/09, 54/09, 40/10, 73/10, 36/11, 40/11 i 92/17). Međutim, **u stavu 8 istog člana Zakona o putevima navedeno je da se odredbe iz stava 1 do 7 ne odnose na dio javnog puta koji prolazi kroz naseljeno mesto, ako je izgrađen kao gradska ulica ili ako je**

detaljnim planom predviđeno da se izgradi kao gradska ulica (ove djelove javnog puta uređuje jedinica lokalne samouprave u skladu sa svojim propisima – stav 9 člana 70).

Nanošenjem rastojanja zaštitnog pojasa za opštinske puteve datog u tekstualnom dijelu PPPNOP na kartu saobraćaja DUP-a Bečići konstatovano je da zaštitni pojas opštinske saobraćajnice ne zahvata predmetne katastarske parcele.

- **Predmetne kat. parc. se ne nalaze na trasama koridora u obuhvatu PPPNOP (opštinski put)**
- **Predmetne kat.parcele se ne nalaze na trasama koridora hidrotehničke i elektroenergetske mreže i na zonama zaštićenih prirodnih i kulturnih dobara u obuhvatu PPPNOP.**

Članom 9 Odluke o donošenju PPPNOP CG (broj 27-11/18-1/13 od 27. jula 2018.godine) propisano je da stupanjem na snagu ove odluke prestaje da važi Odluka o donošenju prostornog plana posebne namjene za morsko dobro (Službeni list CG br.30/07). Pomenuta odluka ne sadrži odredbe o rokovima za usaglašavanje lokalnih planskih dokumentaa sa PPPNOP.

I nakon stupanja na snagu Odluke o donošenju PPPNOP, Lokalna planska dokumenta Opštine Budva su, u orginalnom obliku – neizmenjena i bez ikakvih napomena i upozorenja, evidentirana u elektronskom Registru planske dokumentacije Crne Gore.

U skladu sa članom 218 Zakona o planiranju prostora i izgradnji objekata, Ministarstvo održivog razvoja i turizma je nadležno za izradu izmjena i dopuna lokalnih planskih dokumenata.

Zbog činjenice da su trenutno na snazi dva planska dokumenta, koja daju potpuno suprotna planska rješenja za pojedine lokacije (Pravila za sprovođenje plana PPPNOP onemogućavaju izgradnju u koridorima infrastrukture), zatražili smo od resornog Ministarstva stručno uputstvo za postupanje, broj 06-061-1625/1 od 25.12.2018.godine. U dopisu broj 104-31/3 od 14.01.2019.godine, Ministarstvo održivog razvoja i turizma upućuje da su svi organi i subjekti, nadležni za implementaciju i sprovođenje PPPNOP, dužni da poštuju Pravila za sprovođenje plana.

25. NAPOMENA

Tekstualni i grafički dio plana, kojim su propisani način izgradnje objekata, uslovi za priključenje na infrastrukturu i uslovi za uređenje urbanističke parcele, sastavni su dio urbanističko-tehničkih uslova i dostupni su na sajtu www.budva.me i www.planovidozvole.mrt.gov.me/LAMP/PlanningDocument?m=BD.

Investitor može graditi objekat na osnovu prijave, kod nadležne Urbanističko-građevinske inspekcije i sledeće dokumentacije propisane članom 91 važećeg zakona i PPPNOP-om:

- Saglasnost glavnog gradskog arhitekta na idejno rješenje
- Ovjerenog glavnog projekta
- Izveštaja o pozitivnoj reviziji glavnog projekta
- Dokaza o osiguranju od odgovornosti projektanta koji je izradio odnosno revidenta koji je revidovao glavni projekat u skladu sa Zakonom o planiranju prostora i izgradnji objekata i Uredbi o minimalnoj sumi osiguranja od profesionalne odgovornosti u oblasti izgradnje objekata (Sl. list CG broj 68/17)
- Ugovora o angažovanju izvođača radova

- Ugovora o angažovanju stručnog nadzora
- Dokaza o pravu svojine na zemljištu, odnosno drugom pravu na građenje na zemljištu ili dokaz o pravu svojine na objektu, odnosno drugom pravu na građenje, ako se radi o rekonstrukciji objekta

Sadržaj idejnog rješenja definisan je Stručnim uputsvom Ministarstava održivog razvoja i turizma, broj 101-26/99 od 14.03.2018.godine. Način podnošenja zahtjeva glavnom državnom arhitekti, za davanje saglasnosti na idejno rješenje preciziran je Obavještenjem MORT-a od 21.12.2017.godine.

Uputstvo i Obavještenje su dostupni na sajtu Ministrstav održivog razvoja i turizma: <http://www.mrt.gov.me/rubrike/zakonska-regulativa/137389/Zakonska-regulativa-iz-oblasti-planiranja-prostora.html>

Idejni odnosno glavni projekat, mora biti urađen u skladu sa članom 7 Pravilnika o načinu izrade i sadržini tehničke dokumentacije (objavljen u Službenom listu CG broj 44/18) u elektronskoj formi plus 1 primjerak u analognoj formi za potrebe izvođenja radova na gradilištu.

22. PRILOZI

Kopije grafičkog i tekstualnog dijela DUP-a

Preklop grafičkog priloga saobraćajne infrastrukture PPPNOP sa digitalnim katastrom i kartom saobraćaja iz DUP-a,

List nepokretnosti, Kopija katastarskog plana,

Tehnički uslovi DOO Vodovod i Kanalizacija Budva

Vodni uslovi Sekretarijata za privredu Opštine Budva .

Dostavljeno:

- Podnosiocu zahtjeva
- Urbanističko-građevinskoj inspekciji
- a/a

Sekretar, Stevo Davidović



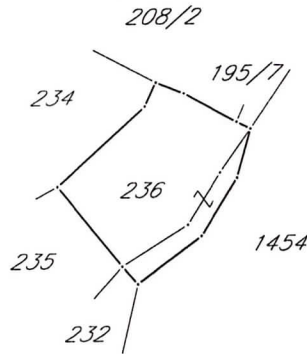
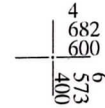
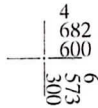
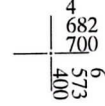
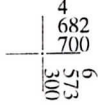
CRNA GORA
UPRAVA ZA NEKRETNINE
PODRUČNA JEDINICA: BUDVA
Broj: 956-104-3024/19
Datum: 05.12.2019.



Katastarska opština: BEČIĆI
Broj lista nepokretnosti:
Broj plana: 3
Parcela: 236

KOPIJA PLANA

Razmjera 1: 1000



IZVOD IZ DIGITALNOG PLANA
Obradio:



Ovjerava
Službeno lice:

[Handwritten signature]

Korisnik: KORISNIK

Datum i vrijeme štampe: 18.12.2019 10:09

PODRUČNA JEDINICA
BUDVA

Datum: 18.12.2019 10:09

KO: BEČIĆI

LIST NEPOKRETNOSTI 817 - PREPIS

Podaci o parceli							
Broj/podbroj	Broj zgrade	Plan Skica	Datum upisa	Potes ili ulica i kućni broj	Način korišćenja Osnov sticanja	Površina m ²	Prihod
235		3 3		KLIMOVO BRDO	Voćnjak 2. klase NASLJEDE	234	7.79

Podaci o vlasniku ili nosiocu prava			
Matični broj - ID broj	Naziv nosioca prava - adresa i mjesto	Osnov prava	Obim prava
*	RAFAILOVIĆ LJUBICA *	Susvojina	1/4
*	BOŠKOVIĆ MILKA *	Susvojina	1/4
*	IVANIĆ MILAN ZORAN *	Susvojina	1/2

Ne postoje tereti i ograničenja.



UPRAVA ZA NEKRETNINE

CRNA GORA
UPRAVA ZA NEKRETNINE

PODRUČNA JEDINICA
BUDVA

Broj: 104-956-21602/2019

Datum: 04.12.2019.

KO: BEČIĆI

Na osnovu člana 173 Zakona o državnom premjeru i katastru nepokretnosti ("Sl. list RCG" br. 29/07, "Sl. list CG" br. 73/10, 032/11, 040/11, 043/15, 037/17 i 17/18), postupajući po zahtjevu AURA VITALIS DOO, , za potrebe UTU izdaje se

LIST NEPOKRETNOSTI 1365 - PREPIS

Podaci o parcelama									
Broj	Podbroj	Broj zgrade	Plan Skica	Datum upisa	Potes ili ulica i kućni broj	Način korišćenja Osnov sticanja	Bon. klasa	Površina m ²	Prihod
236			3 3	17/07/2018	KLIMOVO BRDO	Voćnjak 2. klase KUPOVINA		380	12.65
Ukupno								380	12.65

Podaci o vlasniku ili nosiocu				
Matični broj - ID broj	Naziv nosioca prava - adresa i mjesto		Prava	Obim prava
0000002819660 0	- - „AURA VITALIS„DOO BUDVA BEČIĆKA PLAŽA 25.BEČIĆI BEČIĆI Bečići 0		Svojina	1/1

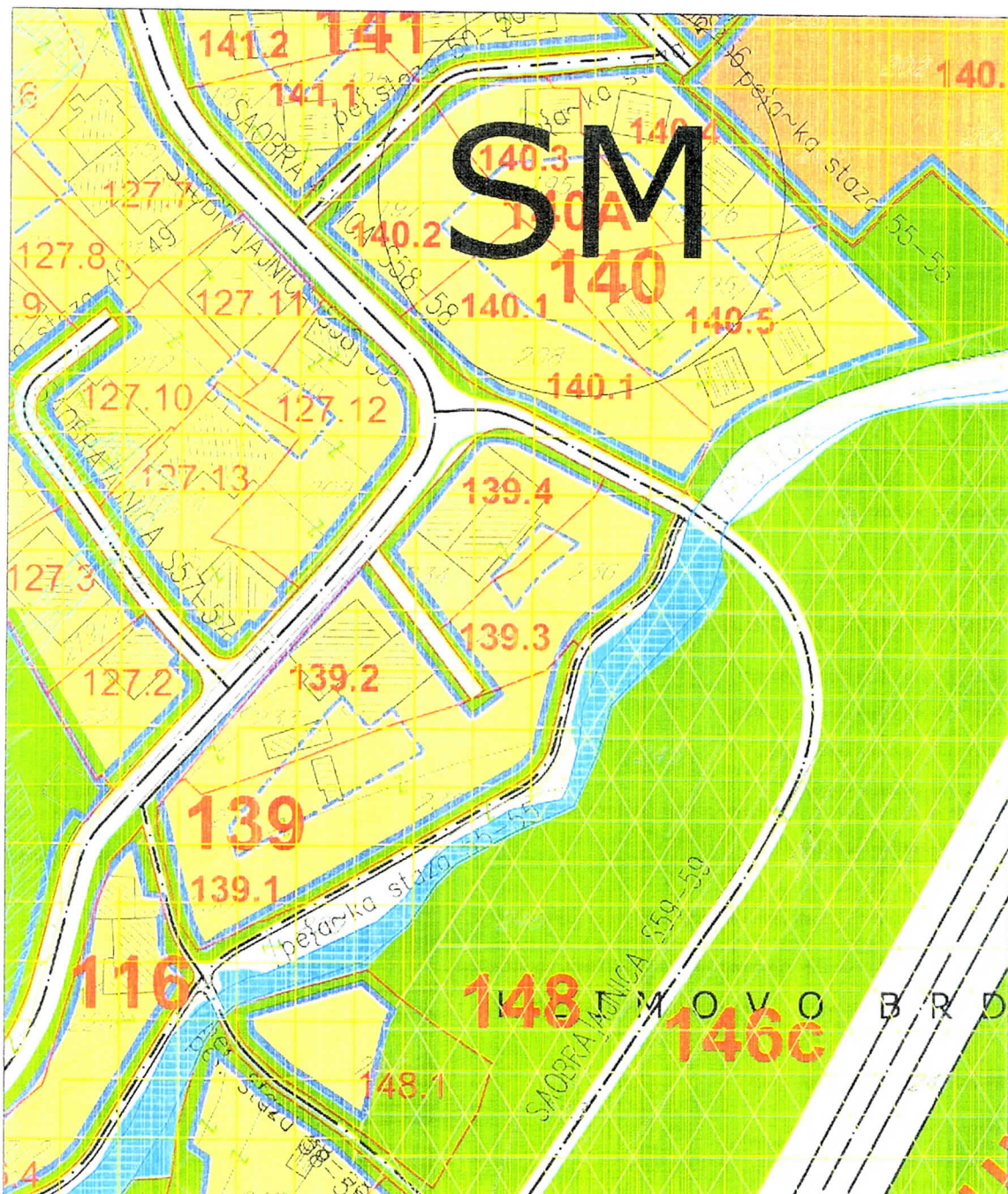
Podaci o teretima i ograničenjima							
Broj	Podbroj	Broj zgrade	PD	Redni broj	Način korišćenja	Datum upisa Vrijeme upisa	Opis prava
236				1	Voćnjak 2. klase	10/09/2019 10:57	Zabilježba neposredne izvršnosti notarskog zapisa BR.UZZ 925/19.OD 27.8.2019.G NOTARA KNEŽEVIĆ DALIBORA IZ BUDVE UGOV.O ZAJEDNIČKOJ IZGRADNJI ZAKLJUČEN IZMEĐU „KOSOR„DOO PODGORICA KAO INVESTITORA „AURA VITALIS„ DOO BUDVA KAO SUINVESTITORA I JOBVANOVIĆ SINIŠE KAO GARANTA SUINVESTITORA KOJI ZA PREDMET IMA OBJ.KOJI ĆE SE GRADITI NA UP 33,1 U BLOKU 33A SHODNO DUPU BEČIĆI SA ZABRANOM OTUĐENJA I OPTEREĆENJA BEZ SAGLAS.INVESTITORA.

Taksa naplaćena na osnovu Tarifnog broja 1, Zakona o administrativnim taksama ("Sl.list CG, br. 18/19) u iznosu od 2 eura. Naknada za korišćenje podataka premjera, katastra nepokretnosti i usluga, naplaćena na osnovu člana 174 Zakona o državnom premjeru i katastru nepokretnosti ("Sl. list RCG" br. 29/07, "Sl. list CG" br. 73/10, 032/11, 040/11, 043/15, 037/17 i 17/18) u iznosu od 3 eura.



SONJA TOMAŠEVIĆ





Sekretar: Stevo Davidović M.P.



Budva, 18.12.2019.godine

LEGENDA:

	GRANIČA PLANA
	GRANIČA PPPPN ZA MORSKO DOBRO
	KATASTARSKA PARCELA
	REGULACIONA LINIJA
	GRANIČA PODBLOKOVA
	GRANIČA URBANISTIČKE PARCELE
43	OZNAKA BLOKOVA
106D	OZNAKA PODBLOKOVA
123.5	OZNAKA URBANISTIČKE PARCELE
	RIVA
	POTOK
	MORE
	PLAŽA
	ORIJENTACIONA POZICIJA PASARELA
	NATKRIVENI DEO MAGISTRALNOG PUTA -ZELENA GALERIJA
	TROTOARI
	PEŠAČKI MOSTOVI I PASARELE

USLOVI GRAĐENJA :

	GLAVNA GRAĐEVINSKA LINIJA
	UNUTRAŠNJA ORIJENTACIONA LINIJA GRAĐENJA
	ORIJENTACIONI PO DIMENZIJAMA

NAMENA GUP

STAMBENI, TURISTIČKI I POSLOVNI /MEOŠOVITI/ SADRŽAJI

	Površine za stanovanje manje gustine
	Površine za stanovanje srednje gustine
	Površine za stanovanje veće gustine
	Površine za mešovito stanovanje (stanovanje sa komercijalnim sadržajem, poslovno-stambene zone)
	Površine za turistička naselja i hotele

DRUŠTVENI CENTRI

	Površine za centralne delatnosti (administracija i uprava, socijalna zaštita, kultura itd.)
	Površine za poslovne delatnosti (trgovina i usluge, zanatstvo, ugostiteljstvo, hotelijerstvo itd.)
	Površine za školstvo, zdravstvo, kulturu i sport (škole, spec.škole, dečije ustanove, zdravstvo, sport i rekreacija itd.)

SAOBRAČAJNA INFRASTRUKTURA gup

	Planirana trasa brze obilaznice (u skladu sa koridorom datim u PPCG) Magistralni putevi
	Planirane gradske obilaznice
	Interne obilaznice - postojeće i planirane
	Sabirne i stambene saobraćajnice (saobraćajnice I i II reda)
	Pešačke staze (šetališta)
	ZONE POD ZAŠTITOM
	ZONA LUKE gup

RAZRADA DETALJNE NAMENE POVRŠINA

	- jednorodlično stanovanje sa smeštajnim kapacitetima
	- višerodlično stanovanje sa smeštajnim kapacitetima
	- apartmansko stanovanje
	STANOVANJE SA POSLOVNIM I KOMERCIJALNIM SADRŽAJIMA I USLUGAMA
	KOMERCIJALNI SADR SA STANOVANJEM
	HOTELSKI KOMPLEKSI - (poslovni, kongresni, porodični)
	TURISTIČKI I SMEŠTAJNI KAPACITETI - (apartmani, hoteli, pansioni, vile, hosteli)
	UGOSTITELJSKI KAPACITETI - (restorani, bifei, bistroi, picerije, konobe, taverne, diskoteke, pivnice...)
	KONGRESNI SADRŽAJI
	SMEŠTAJNI KAPACITETI SA UGOSTITELJSKIM I KULTURNO-ZABAVNIM SADRŽAJIMA
	OBJEKTI DRUŠTVENOG STANDARDA
	VERSKI OBJEKTI
	SPORTSKO-REKREATIVNI I KOMERCIJALNI SADRŽAJI
	UREĐENE ZELENE POVRŠINE
	ŠUMA
	JAVNA GRADSKA GARAŽA
	JAVNA GRADSKA GARAŽA SA KOMERCIJALNIM I STAMBENIM SADRŽAJIMA
	KOMUNALNE SLUŽBE
	DEČJE USTANOVE
	IGRALIŠTE

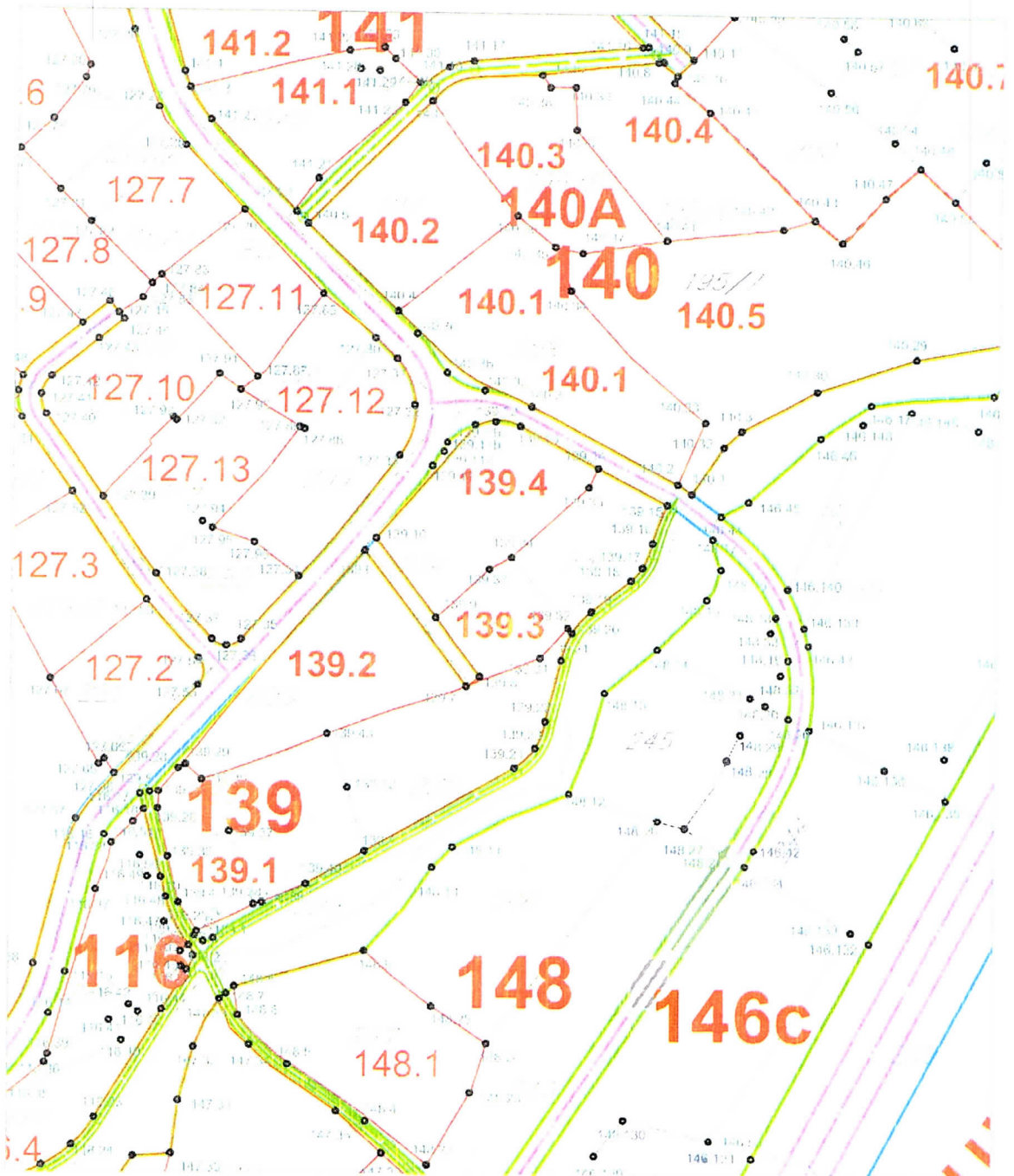
KOMUNALNI OBJEKTI I POVRŠINE

	P. javni parkinzi i garaže G. Crkveni objekti i groblja H. Prostor sabornog hrama V. vatrogasci KS. komunalni servisi PS. proizvodni servisi US. uslužni servisi
	Površine za sport i rekreaciju sa turističkim sadržajima (sportski centri, golf tereni, akva park i wellness centri itd.)
	Gradske šume i parkovi (naseljsko zelenilo)
	Zelenilo van naselja
	Zaštitne šume (zaštitno zelenilo)
	Plaže
	Reke

	GRANIČA PLANA
	GRANIČA PPPPN ZA MORSKO DOBRO
	KATASTARSKA PARCELA
	POSTOJEĆI OBJEKTI



IZVOD IZ DUP-a BEČIĆI, karta 07- Nacrt parcelacije
Službeni list CG – opštinski propisi broj 01/09





















Sekretar: Stevo Davidović, M.E.P.



Budva, 18.12.2019.godine

LEGENDA:

	GRANICA PLANA		OSOVINA KOLOVOZA
	GRANICA PMPN ZA MORSKO DOBRO		IVICA KOLOVOZA
	KATASTARSKA PARCELA		TROTOAR
	REGULACIONA LINIJA		PARKING
	GRANICA PODBLOKOVA		PEŠAČKA STAZA
	GRANICA URBANISTIČKE PARCELE		NADZEMNA JAVNA GARAŽA
43	OZNAKA BLOKOVA		TUNEL
106D	OZNAKA PODBLOKOVA		PEŠAČKI MOSTOVI I PASARELE
123.5	OZNAKA URBANISTIČKE PARCELE		ORJENTACIONA POZICIJA PASARELA
© 43.23	GEODETSKO - ANALITIČKE TAČKE		NATKRIVENI DEO MAGISTRALNOG PUTA -ZELENA GALERIJA
	RIVA		
	POTOK		
	MORE		



IZVOD IZ DUP-a BEČIĆI, karta 07- Nacrt parcelacije
Službeni list CG – opštinski propisi broj 01/09

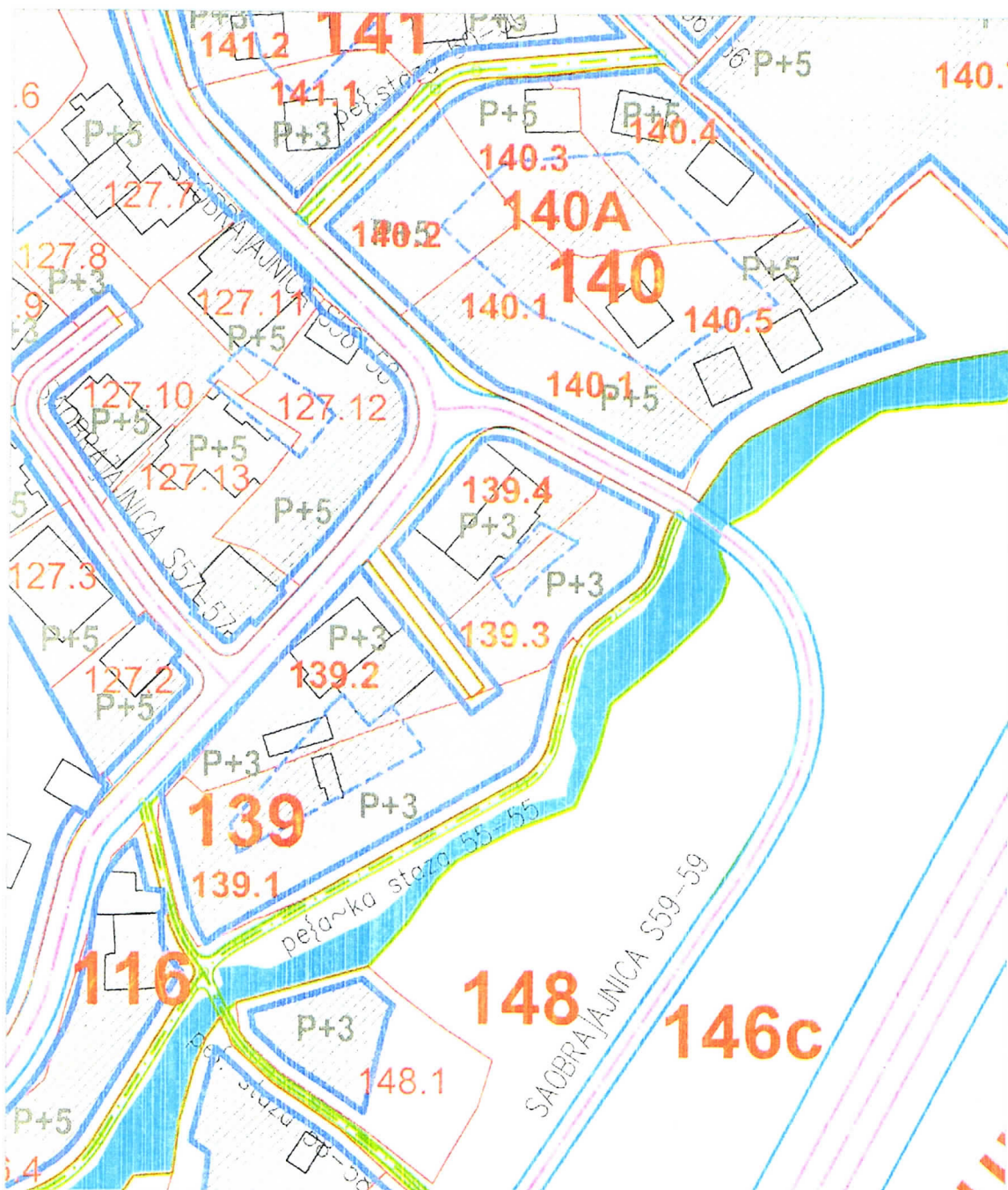
br	x	y
139.7	6573325.4186	4682591.7383
139.8	6573327.3432	4682593.3368
139.9	6573320.5045	4682602.2582
139.14	6573344.9875	4682625.2008
139.15	6573355.5761	4682619.6976
139.16	6573353.4069	4682613.8572
139.17	6573351.9152	4682610.0699
139.18	6573350.2196	4682608.0923
139.19	6573344.2269	4682603.3150
139.20	6573341.3482	4682600.0797
139.31	6573336.5100	4682596.2400
139.32	6573340.6600	4682600.8400
139.33	6573328.5150	4682609.6198
139.34	6573331.9400	4682611.5500
139.35	6573343.6400	4682622.2600

Sekretar: Stevo Davidović, M.P.



Budva, 18.12.2019.godine

IZVOD IZ DUP-a BEČIĆI, karta 08- Nivelaciono rješenje
Službeni list CG – opštinski propisi broj 01/09



Sekretar: Stevo Davidović, M.P.




Budva, 18.12.2019.godine



LEGENDA:

	GRANICA PLANA		ORJENTACIONA POZICIJA PASARELA
	GRANICA PPPPN ZA MORSKO DOBRO		NATKRIVENI DEO MAGISTRALNOG PUTA -ZELENA GALERIJA
	KATASTARSKA PARCELA		OSOVINA KOLOVOZA
	REGULACIONA LINIJA		IVICA KOLOVOZA
	GRANICA PODBLOKOVA		TROTOAR
	GRANICA URBANISTIČKE PARCELE		PARKING
43	OZNAKA BLOKOVA		PEŠAČKA STAZA
106D	OZNAKA PODBLOKOVA		NADZEMNA JAVNA GARAŽA
123.5	OZNAKA URBANISTIČKE PARCELE		TUNEL
	RIVA		PEŠAČKI MOSTOVI I PASARELE
	POTOK		
	MORE		
	PLAŽA		

USLOVI GRAĐENJA :

	GLAVNA GRAĐEVINSKA LINIJA
	UNUTRAŠNJA ORJENTACIONA LINIJA GRAĐENJA

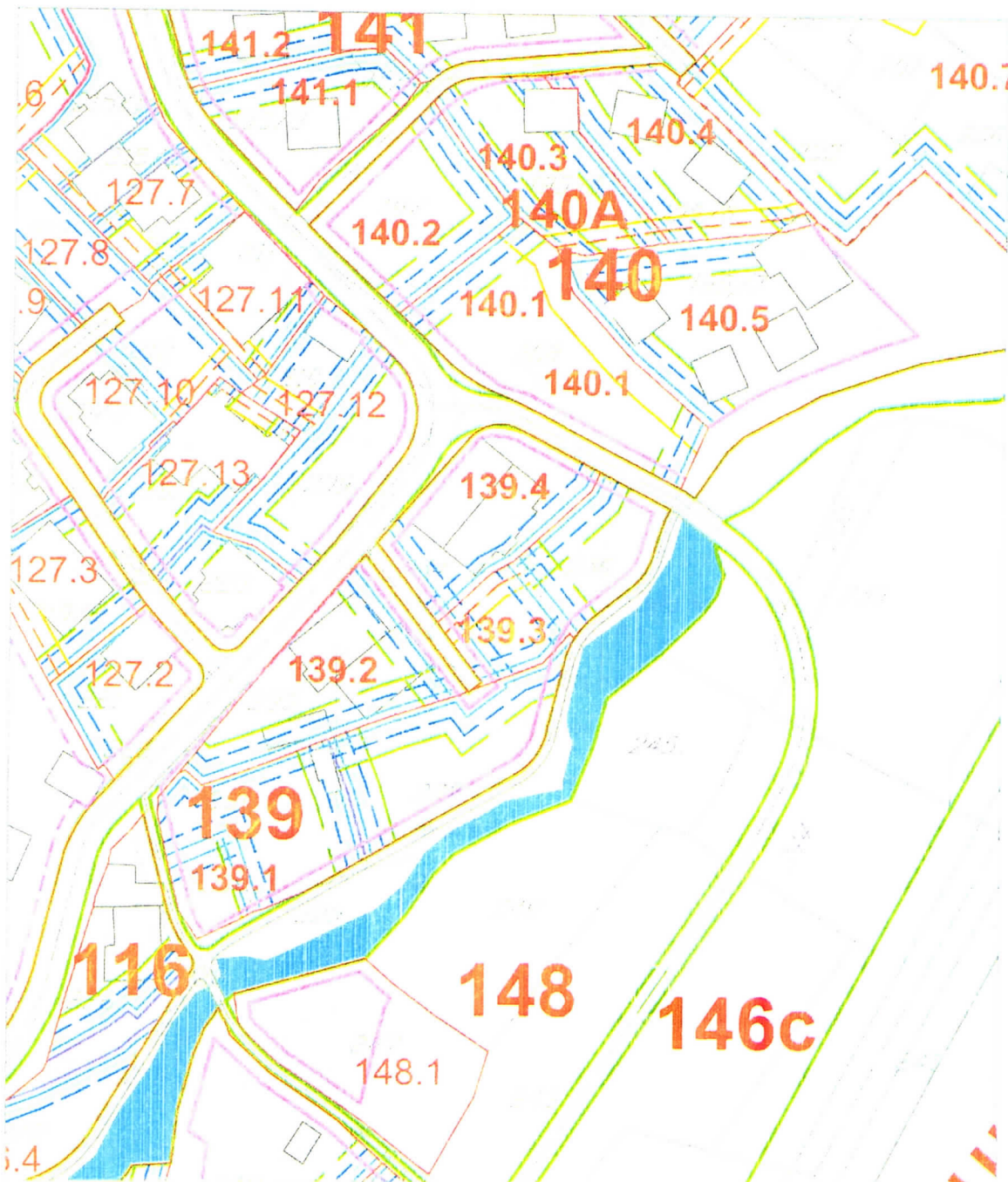
GABARITI :

	POSTOJEĆI OBJEKTI
	ORIJENTACIONI PO DIMENZIJAMA

ETAŽE :

P	PRIZEMLJE
Mz	MEZANIN
(n)	BROJ (n) 1, 2, 3,... NADZEMNE ETAŽE (SPRATOVI I POTKROVLJA)

NAPOMENE
SUTEREN, PODRUM, I SVI VIDOVİ PODRUMSKIH ETAŽA
NE ULAZE U BRUTO REZVIJENU GRAĐEVINSKU POVRŠINU





















Sekretar: Stevo Davidović M.P.















Budva, 18.12.2019.godine

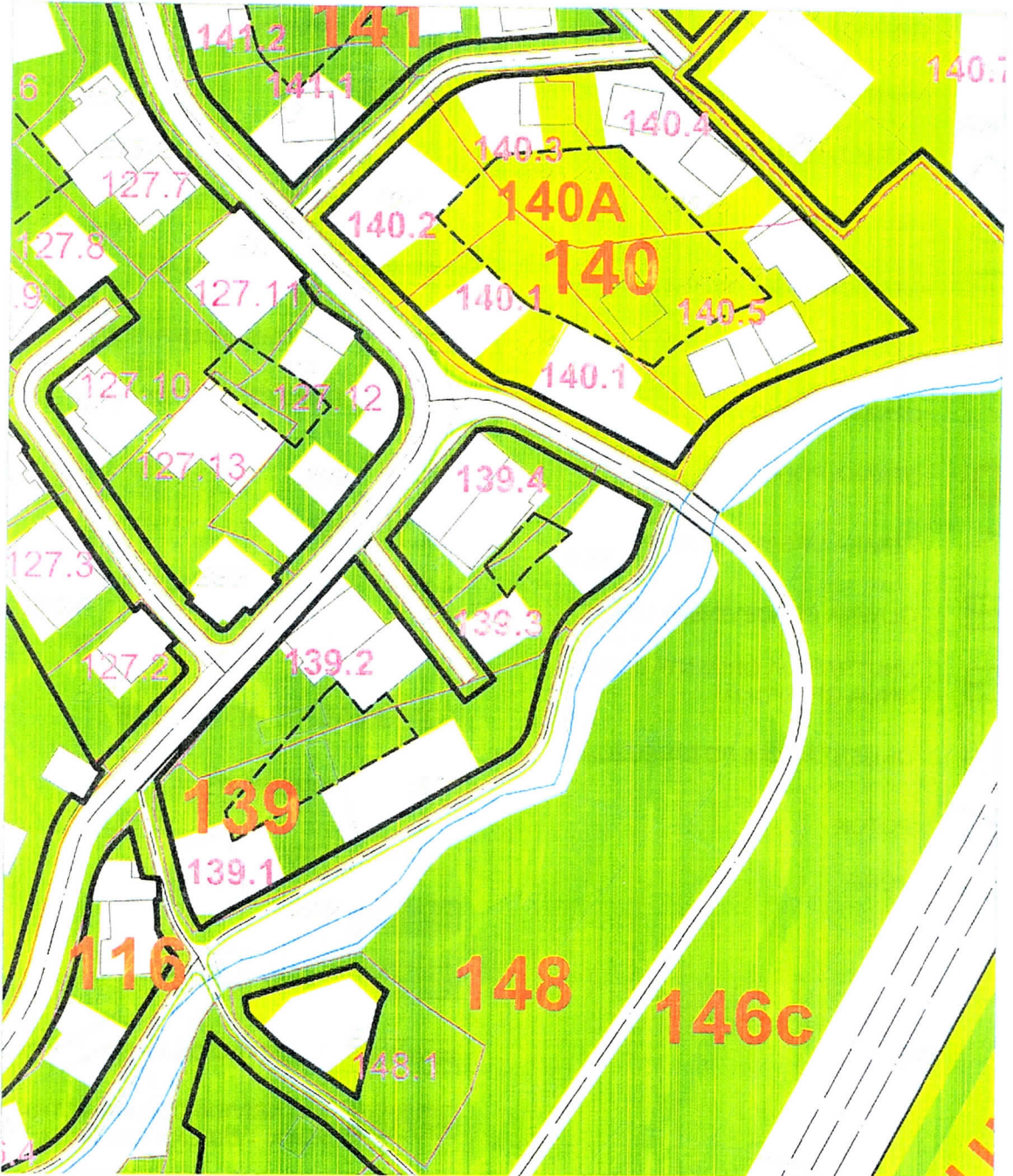
LEGENDA:

	GRANICA PLANA	43	OZNAKA BLOKOVA
	GRANICA PPPPN ZA MORSKO DOBRO	106D	OZNAKA PODBLOKOVA
	RIVA	123.5	OZNAKA URBANISTIČKE PARCELE
	POTOK		OSOVINA ULICE
	MORE		IVICA KOLOVOZA
	PLAŽA		OSOVINA PEŠAČKE STAZE
	KATASTARSKA PARCELA		IVICA PEŠAČKE STAZE
	POSTOJEĆI OBJEKTI		ORJENTACIONA POZICIJA PASARELA
	REGULACIONA LINIJA		NATKRIVENI DEO MAGISTRALNOG PUTA - ZELENA GALERIJA
	GRANICA PODBLOKOVA		ORIJENTACIONI PO DIMENZIJAMA
	GRANICA URBANISTIČKE PARCELE		

GRAĐEVINSKE LINIJE

	GLAVNA PREDNJA GRADJEVINSKA LINIJA
	BOČNA GRAĐEVINSKA LINIJA (prati granicu parcele)
	1. BOČNA GRAĐEVINSKA LINIJA (75-100cm od granice parcele)
	2. BOČNA GRAĐEVINSKA LINIJA (100-200cm od granice parcele)
	3. BOČNA GRAĐEVINSKA LINIJA (200-300cm od granice parcele)
	4. BOČNA GRAĐEVINSKA LINIJA (preko 300cm od granice parcele)
	ZADNJA GRAĐEVINSKA LINIJA
	MINIMALNA ZADNJA GRAĐEVINSKA LINIJA (100-200cm od granice parcele)
	OPTIMALNA ZADNJA GRAĐEVINSKA LINIJA (200-400cm od granice parcele)
	ZONA GRAĐENJA DEFINISANA PRAVILIMA REGULACIJE
	POTENCIJALNA ZONA GRAĐENJA
	UNUTRASNJA ORIJENTACIONA LINIJA GRADJENJA










Sekretar: Stevo Davidović M.P.



Budva, 18.12.2019.godine









LEGENDA:

	GRANICA PLANA
	GRANICA PPPPN ZA MORSKO DOBRO
	KATASTARSKA PARCELA
	REGULACIONA LINIJA
	GRANICA PODBLOKOVA
	GRANICA URBANISTIČKE PARCELE
43	OZNAKA BLOKOVA
106D	OZNAKA PODBLOKOVA
123.5	OZNAKA URBANISTIČKE PARCELE
	GLAVNA GRADEVINSKA LINIJA
	UNUTRAŠNJA ORIJENTACIONA LINIJA GRAĐENJA
	ORIJENTACIONI PO DIMENZIJAMA
	POTOK
	MORE

ZELENE POVRŠINE :

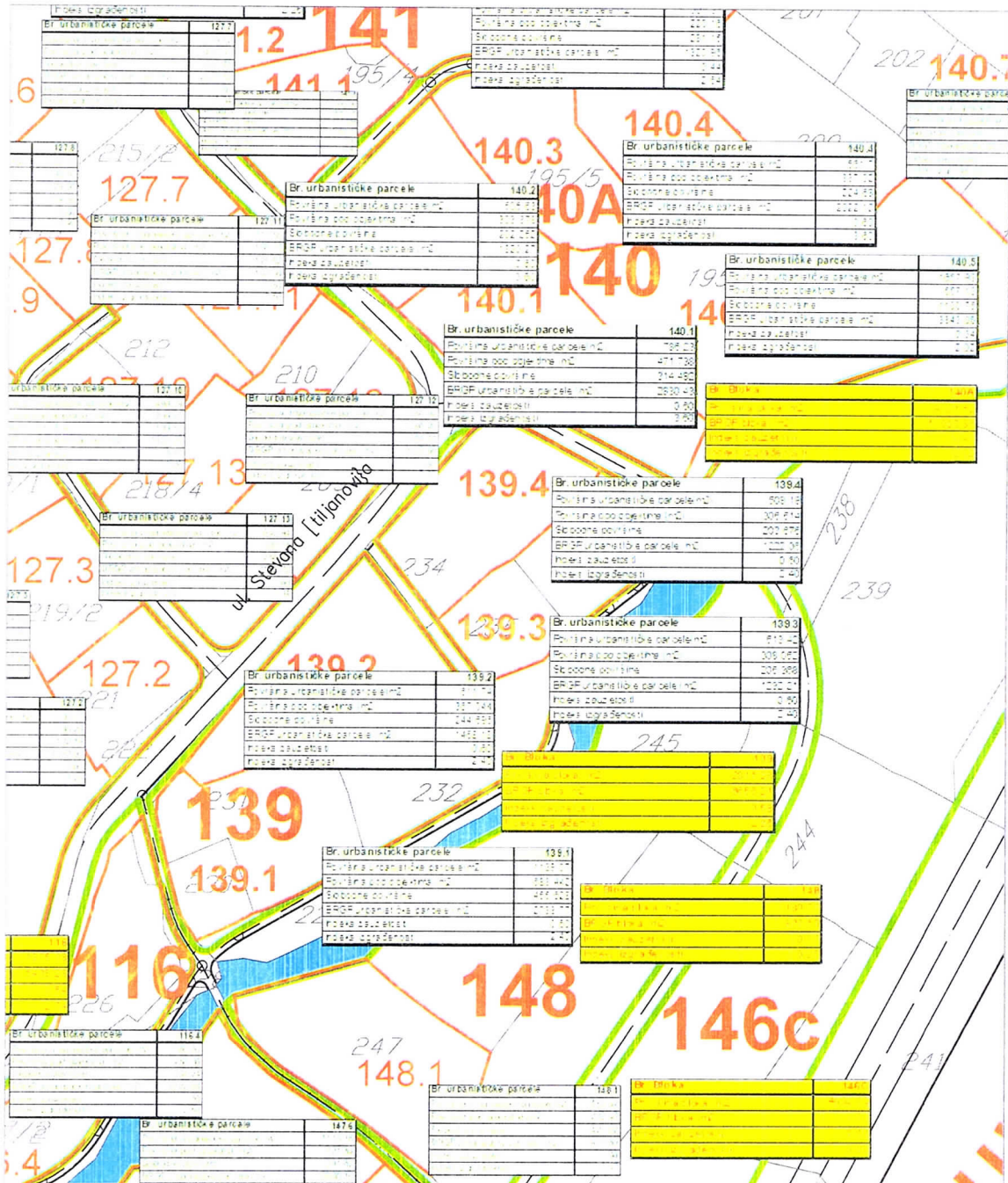
	JAVNE UREĐENE ZELENE POVRŠINE
	PRIVATNO ZELENILO
	ŠUMA
	GRUPACIJE DRVEĆA
	DRVOREDI PALMI
	DRVOREDI ČEMPRESA
	DRVOREDI LISTOPADA
	IGRALIŠTE
	DEČJA USTANOVA

KOMUNALNE POVRŠINE :

	KOLOVOZI
	TROTOARI
	RIVA
	JAVNE GARAŽE
	ORJENTACIONA POZICIJA PASARELA
	NATKRIVENI DEO MAGISTRALNOG PUTA - ZELENA GALERIJA
	PEŠACKI MOSTOVI I PASARELE
	PLAŽA - ZONA ZA KUPANJE



IZVOD IZ DUP-a BEČIĆI, karta 11- Urbanistički pokazatelji
 Službeni list CG – opštinski propisi broj 01/09



Sekretar: Stevo Davidović M.P.



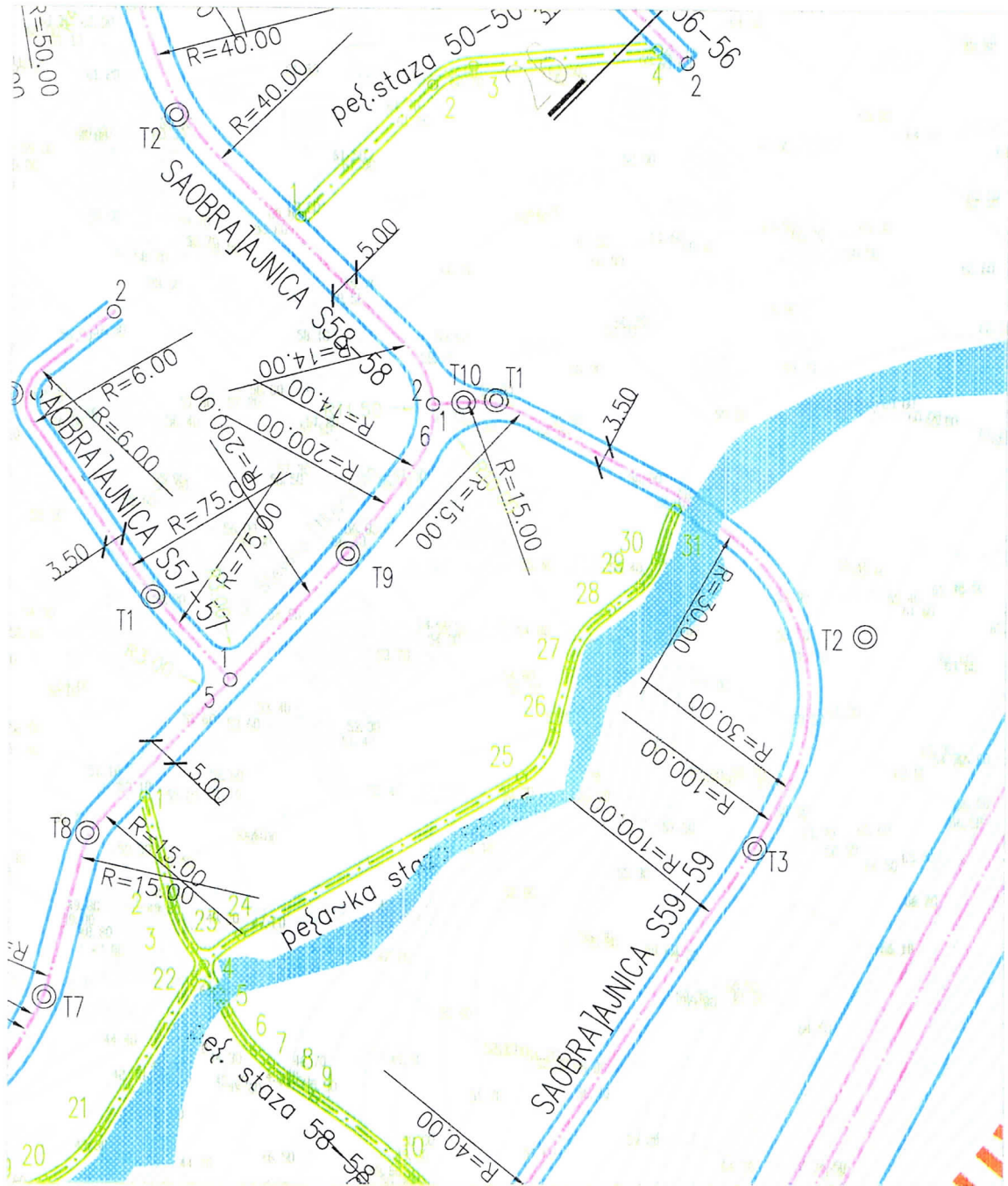
Budva, 18.12.2019.godine

LEGENDA:

	GRANICA PLANA		ORJENTACIONA POZICIJA PASARELA
	GRANICA PPPN ZA MORSKO DOBRO		NATKRIVENI DEO MAGISTRALNOG PUTA -ZELENA GALERIJA
	KATASTARSKA PARCELA		OSOVINA KOLOVOZA
	REGULACIONA LINIJA		IVICA KOLOVOZA
	GRANICA PODBLOKOVA		
	GRANICA URBANISTIČKE PARCELE		
43	OZNAKA BLOKOVA		PEŠAČKA STAZA
106D	OZNAKA PODBLOKOVA		NADZEMNA JAVNA GARAŽA
123.5	OZNAKA URBANISTIČKE PARCELE		TUNEL
	RIVA		PEŠAČKI MOSTOVI I PASARELE
	POTOK		
	MORE		
	PLAŽA		



IZVOD IZ DUP-a BEČIĆI, karta 12- Plan saobraćaja
Službeni list CG – opštinski propisi broj 01/09



Sekretar: Stevo Davidović M.P.




Budva, 18.12.2019.godine

LEGENDA



GRANICA PLANA



GRANICA PPPPN ZA MORSKO DOBRO



KATASTARSKA PARCELA



POSTOJEĆI OBJEKTI




POTOK




MORE




OSOVINA KOLOVOZA




IVICA KOLOVOZA



TROTOAR




PARKING



PEŠAČKA STAZA




NADZEMNA JAVNA GARAŽA




TUNEL



GALERIJA



ORJENTACIONA POZICIJA PASARELA



ŠETALIŠTE

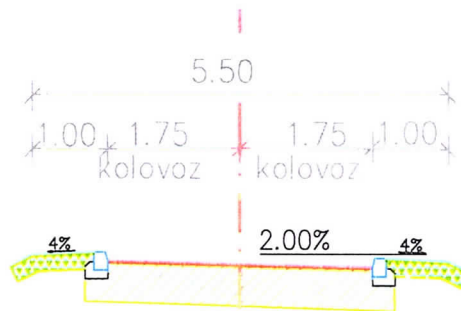


PEŠAČKI MOSTOVI I PASARELE

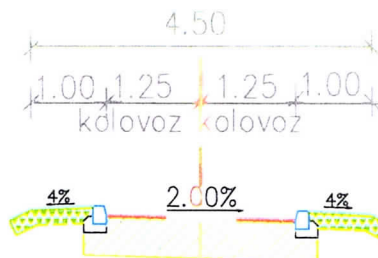
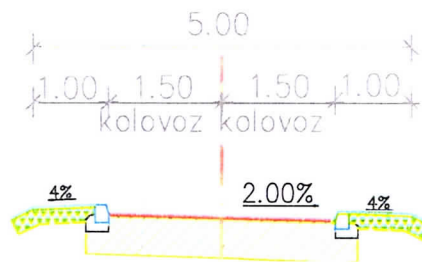


IZVOD IZ DUP-a BEČIĆI, karta 12- Plan saobraćaja
Službeni list CG – opštinski propisi broj 01/09

26-26



27-27



Sekretar: Stevo Davidović M.P.



Budva, 18.12.2019.godine

IZVOD IZ DUP-a BEČIĆI, karta 12- Plan saobraćaja
Službeni list CG – opštinski propisi broj 01/09

koordinate osovinskih tačaka SAOBRAĆAJNICE S59-59			
broj tačke	Y	X	Z
1	6573319.4675	4682634.8164	57.70
2	6573255.0924	4682446.8913	63.80
3	6573237.8319	4682439.4556	63.00
4	6573284.0760	4682403.4287	65.35
5	6573258.0080	4682378.0609	59.20
6	6573299.1471	4682389.5823	65.33
koordinate temenih tačaka			
T1	6573328.9781	4682635.4937	
T2	6573384.7584	4682600.1689	
T2	6573368.3366	4682568.2717	
T2	6573329.2284	4682510.2896	
T2	6573282.9590	4682481.7555	
T2	6573248.6707	4682452.3861	
T2	6573248.8417	4682447.5414	
T2	6573265.3233	4682413.6456	
T2	6573285.1951	4682403.0524	

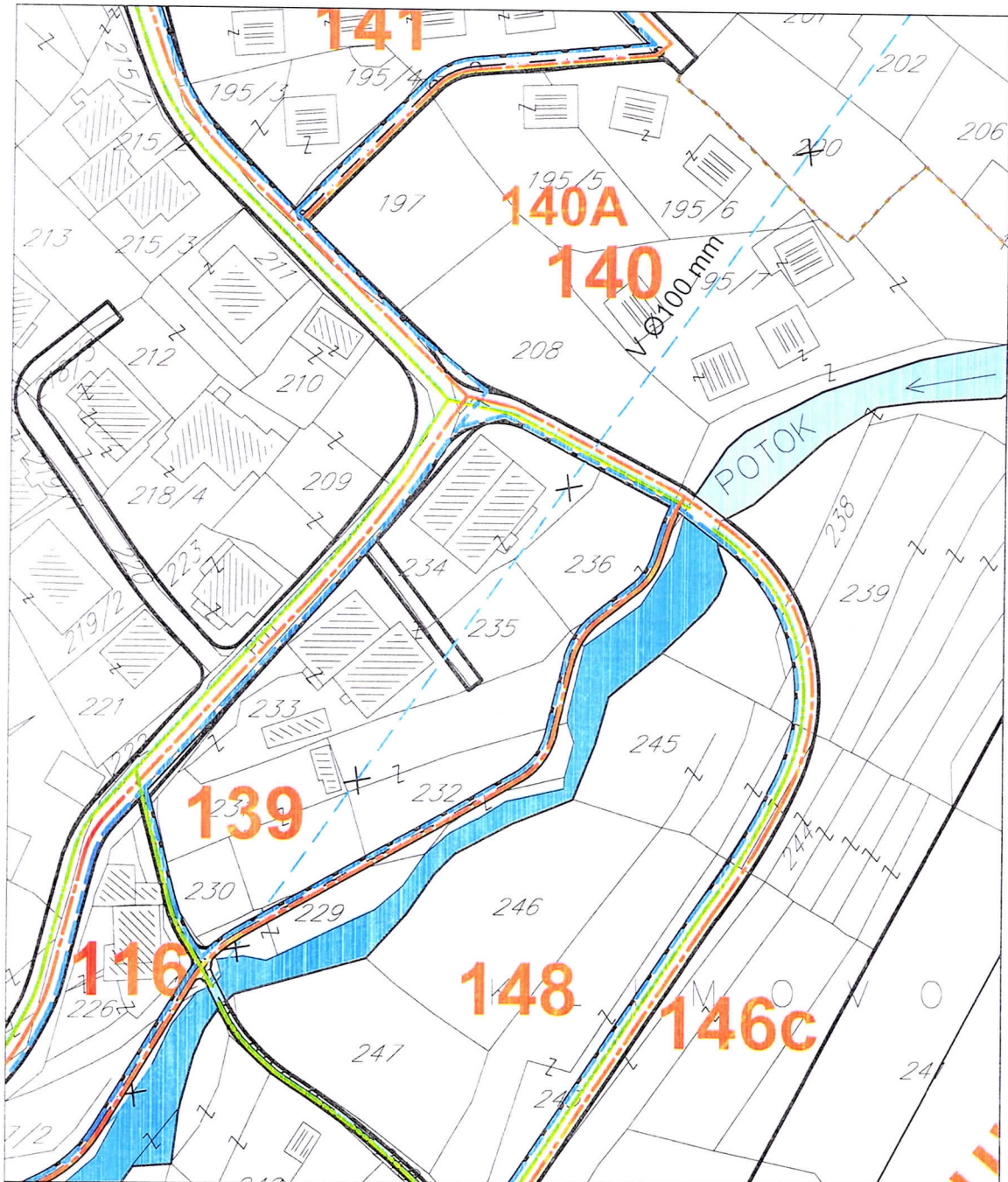
koordinate osovinskih tačaka pejačke staze 55-55			
broj tačke	Y	X	Z
1	6573104.2036	4682413.4999	
2	6573104.8296	4682425.2536	
3	6573105.9724	4682428.4686	
4	6573115.5897	4682441.6634	
5	6573122.3152	4682443.8282	
6	6573143.1217	4682436.9764	
7	6573150.2747	4682439.8185	
8	6573157.6801	4682453.4953	
9	6573165.1950	4682461.2509	
10	6573168.7636	4682463.3312	
11	6573175.7222	4682470.1242	
12	6573183.6854	4682483.0586	
13	6573191.9194	4682490.5346	
14	6573204.2012	4682496.5499	
15	6573212.8234	4682498.5878	
16	6573227.3228	4682498.7145	
17	6573239.2948	4682502.8249	
18	6573251.4368	4682512.1073	
19	6573258.3127	4682516.3384	
20	6573261.6838	4682517.9690	
21	6573270.0106	4682525.4953	
22	6573283.7775	4682547.8780	
23	6573285.5524	4682550.3271	
24	6573290.9102	4682554.7762	
25	6573333.1249	4682578.8348	
26	6573338.1140	4682586.3754	
27	6573340.4145	4682595.7331	
28	6573346.4129	4682604.0985	
29	6573350.7009	4682607.5168	
30	6573353.7120	4682612.2309	
31	6573356.2311	4682619.3310	

Sekretar: Stevo Davidović M.P.



Budva, 18.12.2019.godine

IZVOD IZ DUP-a BEČIĆI, karta 13 - Infrastrukturna rješenja
Vodovodna i kanalizaciona mreža
Službeni list CG – opštinski propisi broj 01/09












Sekretar: Stevo Davidović M.P.



Budva, 18.12.2019.godine

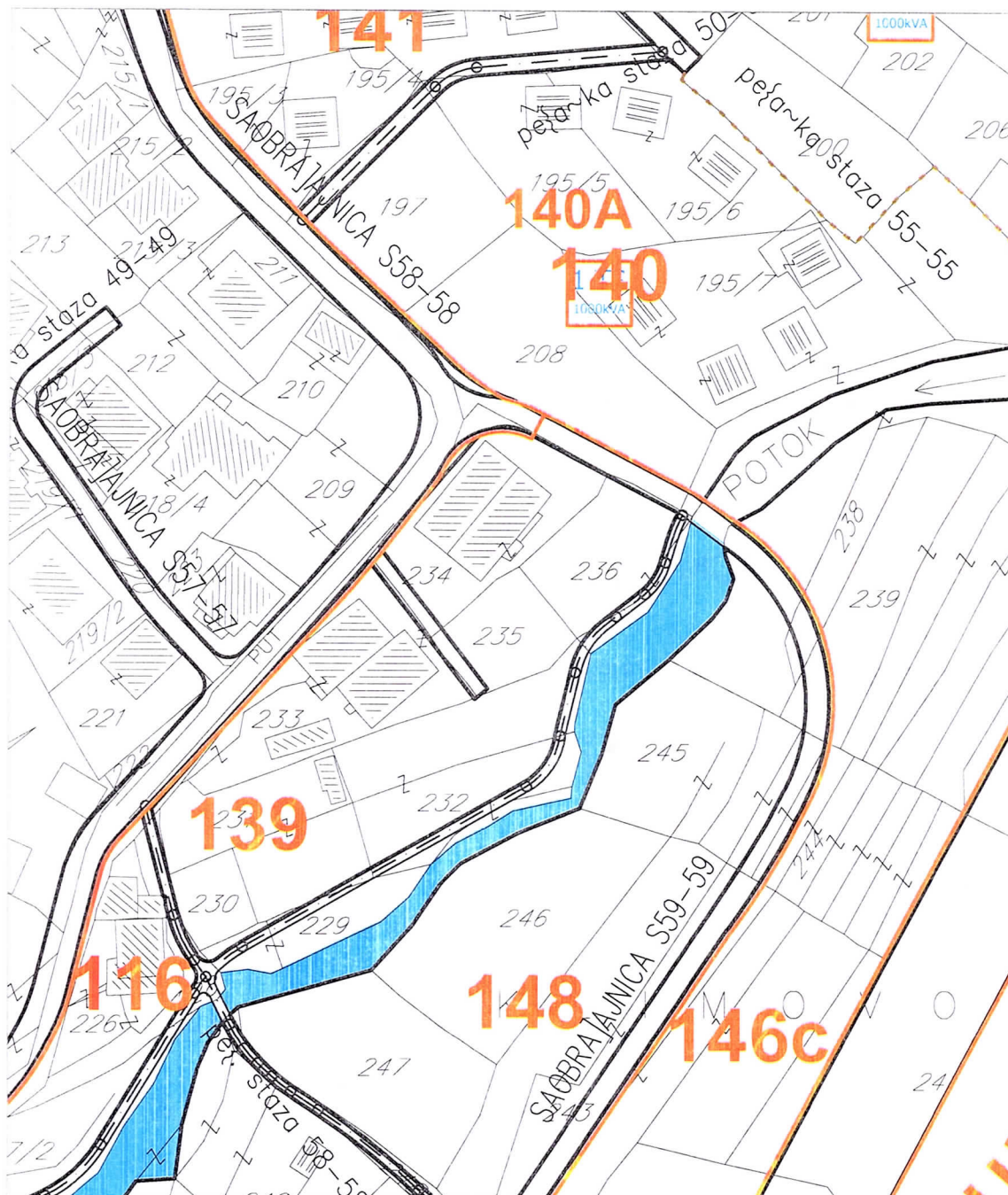
LEGENDA

-  GRANICA PLANA
-  GRANICA PPPPN ZA MORSKO DOBRO
-  KATASTARSKA PARCELA
-  POSTOJEĆI OBJEKTI
-  POTOK
-  MORE
-  NATKRIVENI DEO MAGISTRALNOG PUTA - ZELENA GALERIJA
-  ORJENTACIONA POZICIJA PASARELA
-  PEŠAČKI MOSTOVI I PASARELE

VODOVODNA I KANALIZACIONA MREŽA I OBJEKTI

POSTOJEĆE	POSTOJEĆE -ukida se-	POSTOJEĆE -rekonst. se po post. trasi-	PLANIRANO	
				REGIONALNI VODOVOD
				VODOVOD
				KIŠNA KANALIZACIJA
				KANALIZACIJA UPOTREBLJENIH VODA
				KANALIZACIONA CRPNA STANICA
				REZERVOAR
				CRPNA STANICA ČISTE VODE
				POSTROJENJE ZA PRERADU VODE
PPOV				POSTROJENJE ZA PRERADU OTPADNE VODE

IZVOD IZ DUP-a BEČIĆI, karta 14 - Infrastrukturna rješenja
Elektroenergetska mreža
Službeni list CG – opštinski propisi broj 01/09



Sekretar: Stevo Davidovic M.P.

Budva, 18.12.2019.godine




LEGENDA



GRANICA PLANA



GRANICA PPPN ZA MORSKO DOBRO




KATASTARSKA PARCELA



POSTOJEĆI OBJEKTI



POTOK



MORE



NATKRIVENI DEO MAGISTRALNOG
PUTA - ZELENA GALERIJA




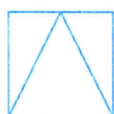
ORJENTACIONA POZICIJA PASARELA



PEŠAČKI MOSTOVI I PASARELE

POSTOJEĆE

PLANIRANO



TS 35/10(20) kV



TS 10(20)/0,4 kV



BROJ TS 10(20)/0,4kV U BLOKU



PODZEMNI EL. VODOVI 35 kV



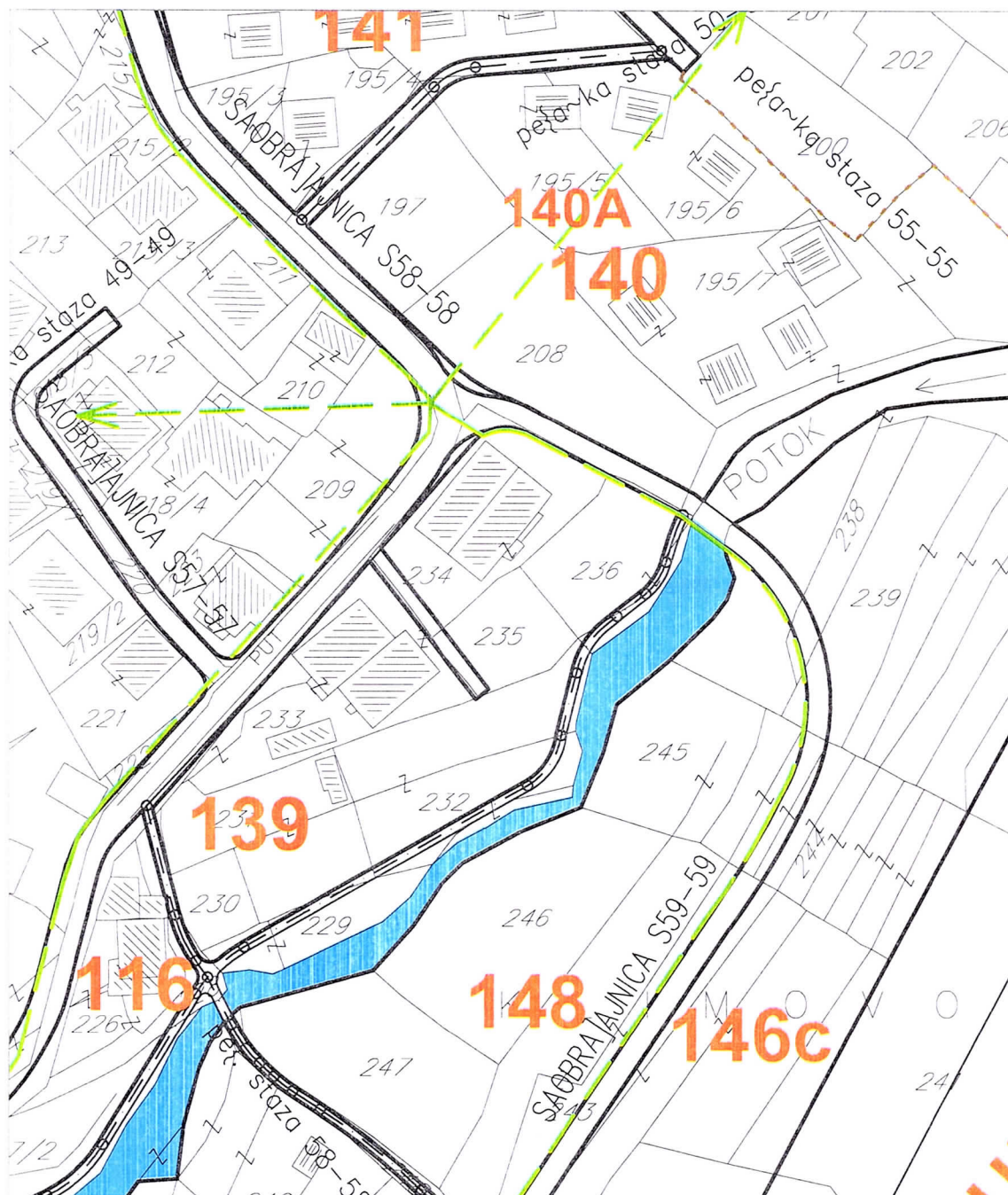
PODZEMNI EL VODOVI 10kV



PODZEMNI EL VODOVI 10(20)+1 kV+JO



IZVOD IZ DUP-a BEČIĆI, karta 15 - Infrastrukturna rješenja
Telekomunikaciona mreža
Službeni list CG – opštinski propisi broj 01/09












Sekretar: Stevo Davidović, M.P.



Budva, 18.12.2019.godine

LEGENDA

-  GRANICA PLANA
-  GRANICA PPPN ZA MORSKO DOBRO
-  KATASTARSKA PARCELA
-  POSTOJEĆI OBJEKTI
-  POTOK
-  MORE
-  NATKRIVENI DEO MAGISTRALNOG PUTA - ZELENA GALERIJA
-  ORJENTACIONA POZICIJA PASARELA
-  PEŠAČKI MOSTOVI I PASARELE

TELEKOMUNIKACIONA MREŽA I POSTROJENJA

LEGENDA:

- | POSTOJEĆE | PLANIRANO | |
|---|---|--------------------------------------|
|  | | PTT (AUTOMATSKA TELEFONSKA CENTRALA) |
|  | | UDALJENI PRETPLATNIČKI STEPENI |
|  |  | BAZNA STANICA |
| |  | TK KANALIZACIJA |
| |  | TK KANALIZACIJA (PROŠIRENJE) |
| |  | TK KABL+ KDS |
| |  | UNUTRAŠNJI KUĆNI IZVOD |



IZVOD IZ DUP-a BEČIĆI, tekstualni dio
Urbanistički pokazatelji za blok 139 po urbanističkim parcelama
Službeni list CG – opštinski propisi broj 01/09

Blok 139

Preporučene spratnosti bloka 139:

- p+3

- maksimalna preporučena spratnost p+3

U okviru **bloka 139** formiraju se sledeće urbanističke parcele koje u sebi obuhvataju sledeće katastarske parcele:

Br. bloka	Br. urbanističke parcele	Br. katastarske parcele
139	139.1	230, 231
	139.2	233
	139.3	235, 236
	139.4	234

Urbanistički pokazatelji za **blok 139** po urbanističkim parcelama dati su u okviru sledeće tabele:

Broj bloka	Površina bloka /m2/	Površina pod objektima /m2/	BRGP /m2/	Indeks zauzetosti	Indeks izgrađenosti	Slobodne (neizgrađene) površine /m2/
139	2816.29	1664.05	6656.21	0.59	2.36	1152.24

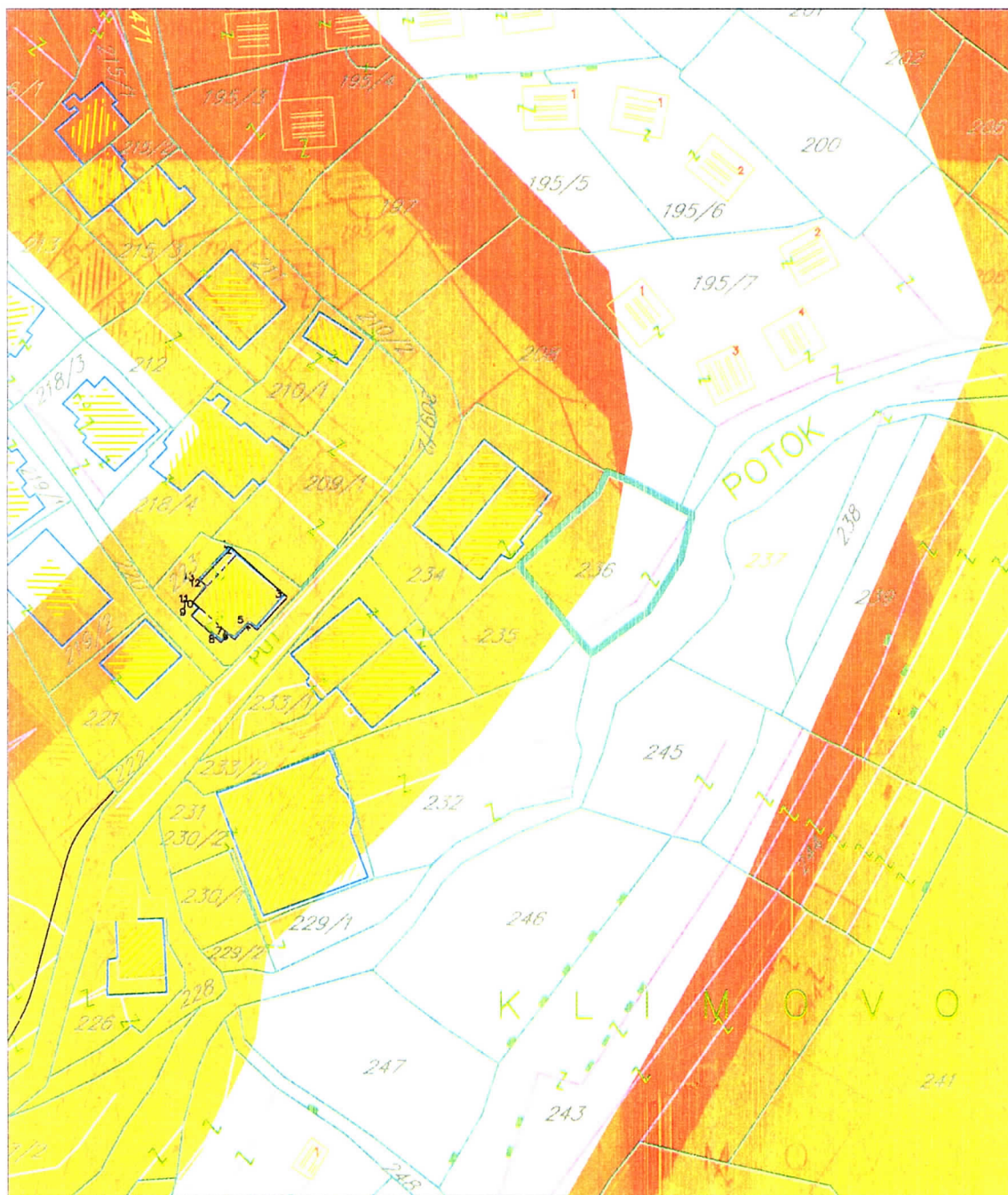
Br. urbanističke parcele	Površina urbanističke parcele /m2/	Površina pod objektima /m2/	BRGP /m2/	Indeks zauzetosti	Indeks izgrađenosti	Slobodne (neizgrađene) površine /m2/
139.1	1139.07	683.44	2733.77	0.60	2.40	455.63
139.2	611.74	367.04	1468.18	0.60	2.40	244.70
139.3	513.42	308.05	1232.21	0.60	2.40	205.37
139.4	509.19	305.51	1222.06	0.60	2.40	203.68

Sekretar: Stevo Davidović M.P.






























Budva, 18.12.2019.godine

Preklop digitalnog katastra sa kartom br. 19. Plan saobraćajne infrastrukture,
iz obuhvata PPPNOP (Službeni list CG, 56/18)







LEGENDA

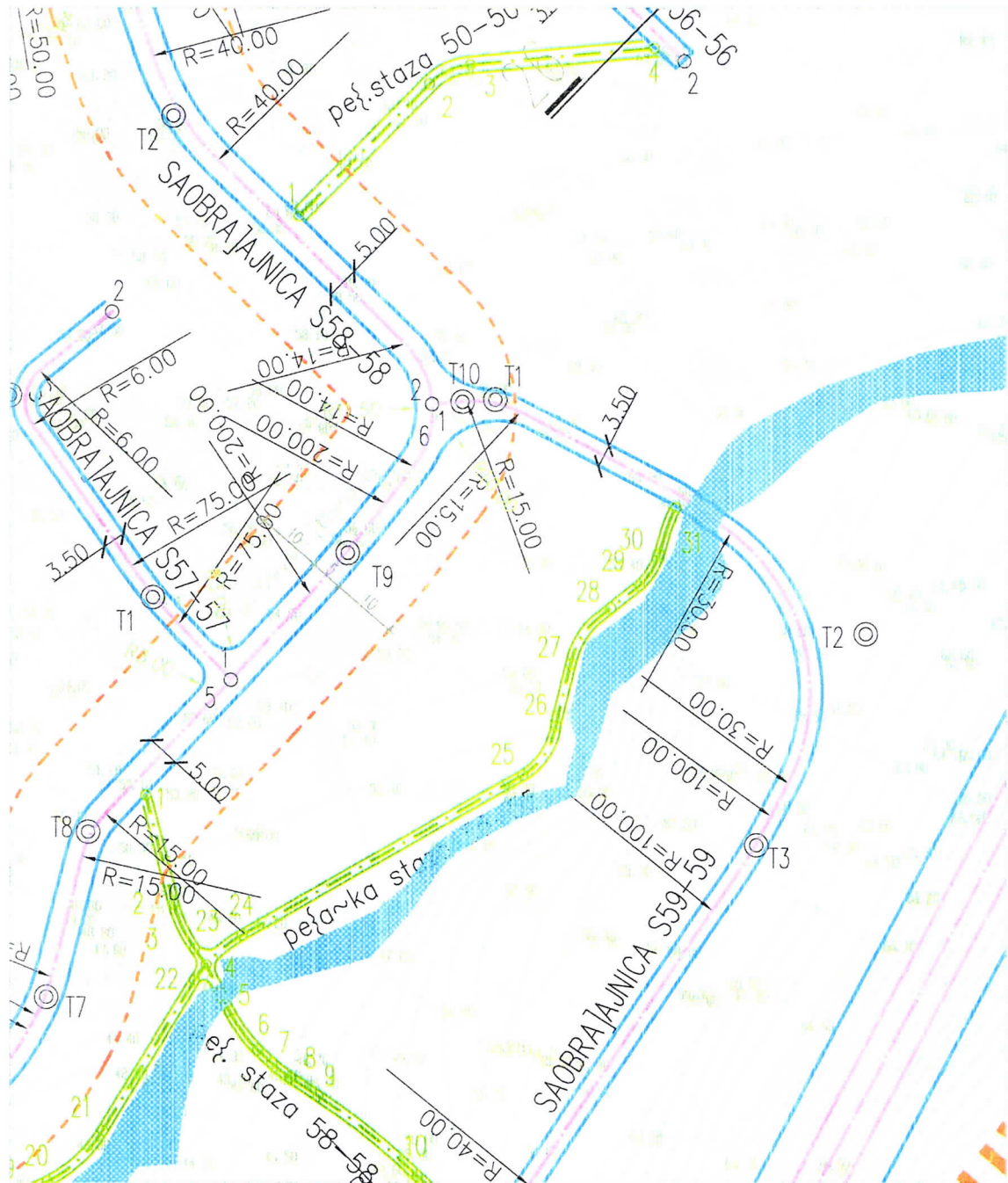
ELEMENTI TRANSPORTNOG SISTEMA

-  autoput
-  autoput - alternativna trasa
-  "brza saobraćajnica"
-  "brza saobraćajnica" - alternativna trasa
-  magistralni put
-  regionalni put
-  opštinski put
-  staze
-  eurovelo 8
-  željeznička pruga
-  denivelisana raskrsnica
-  aerodrom
-  letjelište
-  drop zona
-  stalni granični prelaz
-  granični pomorski prelaz
-  autobuska stanica
-  željeznička stanica
-  željezničko stajalište
-  međunarodna luka
-  lokalna luka
-  marina
-  sidrište
-  kruzer terminal
-  terminal integralnog transporta
-  trajekt
-  pristan

CENTRI NASELJA

-  centar posebnog značaja
-  centar regionalnog značaja
-  značajan lokalni centar
-  lokalni centar

Preklop zaštitne zone saobraćajnice iz PPPNOP sa kartom saobraćaja
DUP BEČIĆI (Službeni list CG – opštinski propisi broj 01/09)



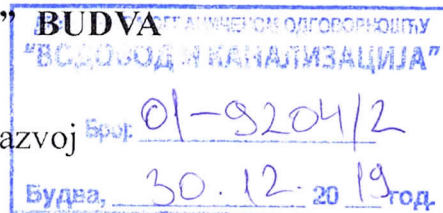


DOO "VODOVOD I KANALIZACIJA" BUDVA

Trg sunca 1, 85310 Budva

Sektor za planiranje, organizaciju i razvoj

www.vodovodbudva.me

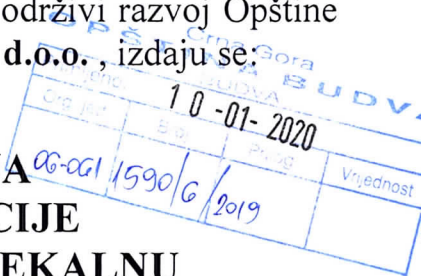


Telefon: +382(0)33/403-304. Tehnički sektor: +382(0)33/403-484. fax: +382(0)33/465-574. E-mail: tehnicka.sluzba.bd@gmail.com

VOB P 15-12

Na osnovu zahtjeva broj 06-061-1590/3 od 24.12.2019. godine, naš broj 01-9204/1 od 25.12.2019. godine, koji je podneo Sekretarijat za urbanizam i održivi razvoj Opštine Budva, a rješavajući po zahtjevu podnosioca „AURA VITALIS „ d.o.o. „ izdaju se:

**TEHNIČKI USLOVI
ZA PROJEKTOVANJE INSTALACIJA
VODOVODA I FEKALNE KANALIZACIJE
I ZA PRIKLJUČENJE NA VODOVODNU I FEKALNU
KANALIZACIONU MREŽU**



Za katastarske parcele broj: dio 236 i 235 KO Bečići, urbanistička parcela broj 139.3, blok broj 139, DUP Bečići, na kojima je Urbanističko tehničkim uslovima izdatim od strane Sekretarijata za urbanizam i održivi razvoj Opštine Budva, predviđena izgradnja objekta, predviđaju se uslovi priključenja na vodovodnu i fekalnu kanalizacionu mrežu, u skladu sa priloženom skicom, koja je sastavni dio ovih tehničkih uslova, i sljedećim smjernicama:

- Predmetna lokacija nije komunalno opremljena vodovodom i kanalizacijom upotrebljenih otpadnih voda. Da bi se planirani objekat priključio na ViK mrežu, neophodno je prethodno izgraditi vodovodnu i kanalizacionu infrastrukturu definisanu planskom dokumentacijom i ovim tehničkim uslovima.
- Za instalacije planiranim saobraćajnicama izdaće se zasebni tehnički uslovi za projektovanje, koji će biti sastavni dio urbanističko-tehničkih uslova za projektovanje planirane pristupne saobraćajnice. Profile cjevovoda treba odrediti hidrauličkim proračunom.

Ovi tehnički uslovi su sastavni dio izdatih Urbanističko – tehničkih uslova broj 06-061-1590/2 od 18.12.2019. godine.

OBRADA,

SEKTOR ZA PLANIRANJE,
ORGANIZACIJU I RAZVOJ,

IZVRŠNI DIREKTOR,

Jasna Dokić, dipl.ecc.



Podnosioc zahtjeva: „ Aura Vitalis „, d.o.o.

Katastarske parcele: 236 i 235, Katastarska opština: Bečići

Urbanistička parcela: 139.3, blok broj 139, DUP: Bečići

Tehnički uslovi za projektovanje instalacija vodovodne mreže:

1. Spoljnu ivicu vodomjernog skloništa (šahte) postaviti na maksimum 1 m (jedan metar) unutar granice parcele. Vodomjeri se moraju predvidjeti na mjestima koja su u svakom momentu dostupna službenicima DOO “Vodovod i kanalizacija” Budva.
2. **Vodomjeri moraju imati važeće uvjerenje o odobrenju tipa mjerila u Crnoj Gori i moraju biti ovjereni (pregledani i žigosani) u skladu sa važećim metrološkim propisima u Crnoj Gori. Vodomjeri, takođe, moraju biti na daljinsko očitavanje sa zasebnim ventilom na procentualno zatvaranje, kompatibilni sa našim sistemom (Pravilnik o uslovima za projektovanje, izgradnju i održavanje javnog vodovoda broj 01-3575/1 od 01.06.2018.godine). Svi vodomjeri se moraju projektovati sa prvim i drugim ventilom (prije i poslije vodomjera).**
3. Unutrašnje vodomjere u stambenim zgradama predvidjeti ispred stanova (u hodniku ili u zajedničkim prostorijama dostupnim službenicima DOO “Vodovod i kanalizacija” Budva) ili na ulazu u stambenu zgradu (u šahti). Vodomjere u stambenim kućama predvidjeti u vodomjernom skloništu (šahti).
4. Vodomjeri profila Ø 2” (DN 50 mm) i veći moraju da budu kombinovani tj. da se sastoje od glavnog (velikog) vodomjera tipa Woltman i od pomoćnog (malog) obračunskog vodomjera. Takvi vodomjeri moraju biti na daljinsko očitavanje, ali ne moraju imati ventil na procentualno zatvaranje ukoliko ne može da se nabavi. Centralni i hidrantski vodomjeri ne moraju imati mogućnost daljinskog očitavanja i procentualnog zatvaranja ventila.
5. Priključke izvesti sa šahtom propisanih dimenzija i ventilom. Ukoliko izvedena šahta ne bude zadovoljavala standarde u pogledu veličine, investitor je u obavezi da izvrši rekonstrukciju iste.
6. Montažu svih vodomjera izvodi isključivo DOO “Vodovod i kanalizacija”, Budva
7. Od priključka na gradsku vodovodnu mrežu do vodomjerne šahte priključnu cijev projektovati u pravoj liniji.
8. Hidrostatički pritisak na mjestu priključka u cjevovodu iznosi 3bara. Ukoliko hidrostatički pritisak u mreži prema hidrauličkom proračunu ne može da podmiri potrebe viših dijelova objekata, obavezno projektovati postrojenje za povećanje pritiska. Dati takvo rešenje da se spriječi hidraulički udar u spoljnoj vodovodnoj mreži. Za isto, neophodno je pribaviti saglasnost nadležne službe DOO “Vodovod i kanalizacija” Budva.
9. Ispred uređaja za grijanje vode (bojlera, kotlova itd.) potrebno je ugraditi armaturu koja u potpunosti sprečava vraćanje vode iz ovih uređaja u mrežu.
10. Profil priključka na vodovodnu mrežu određuje projektant sa time da on ne može biti manji od Ø1/2” (DN 15 mm)
11. Hidrantsku mrežu voditi nezavisno od distributivne mreže. Za isto obezbijediti u vodomjernoj šahti vodomjer od minimum DN 50 mm sa ventilima.

Tehnički uslovi za projektovanje instalacija fekalne kanalizacione mreže:

1. U priloženoj skici prikazana je lokacija mjesta priključka na fekalnu kanalizacionu mrežu sa kotom terena i sa kotom dna cijevi. Projekat uraditi tako da se priključak uliva minimum 5 cm od dna kanala (kada su u pitanju kolektori i silazi), a kod cijevnih kanala u račvu.
2. Prilikom projektovanja kanalizacionog priključka pridržavati se postojećeg standarda. Prečnik kanalizacionog priključka određivati na osnovu hidrauličkog proračuna, sa tim da prečnik cijevi ne može biti manji od DN 160 mm.
3. Prvo reviziono okno od objekta izvesti na minimum 1 m (jedan metar) od građevinske linije. Priključak od revizionog silaza pa do kanalizacione mreže izvesti padom od 1 do 6 % upravno na ulični kanal.

4. Pri projektovanju voditi računa da najmanja visinska razlika između kote dna kanala i kote prostorije koja se priključuje na kanalizaciju mora biti $H = J \times L$, gdje je J udruženi pad priključka, a L rastojanje (ako nema kaskade). U slučaju kaskade ova visina se povećava za visinu prekida pada u priključnom revizionom oknu.
5. Priključenje garaža, servisa, restorana, praona i drugih objekata koji ispuštaju vode sa sadržajem ulja, masti, benzina i sl. vršiti preko taložnika i separatora masti.
6. Ukoliko ne postoje uslovi da se objekat priključi na fekalnu kanalizacionu mrežu, investitor je u obavezi da izgradi septičku jamu sa bioprečišćivačem lii vodonepropusnu septičku jamu sa adekvatnim prilaznim putem za vozilo za crpljenje iste, za koju je dužan da priloži elaborat u Glavnom projektu. Kapacitet iste predviđa projektant, a DOO "Vodovod i kanalizacija" Budva izdaje saglasnost na Glavni projekat.

Uslovi za izdavanje priključka na V i K mrežu:

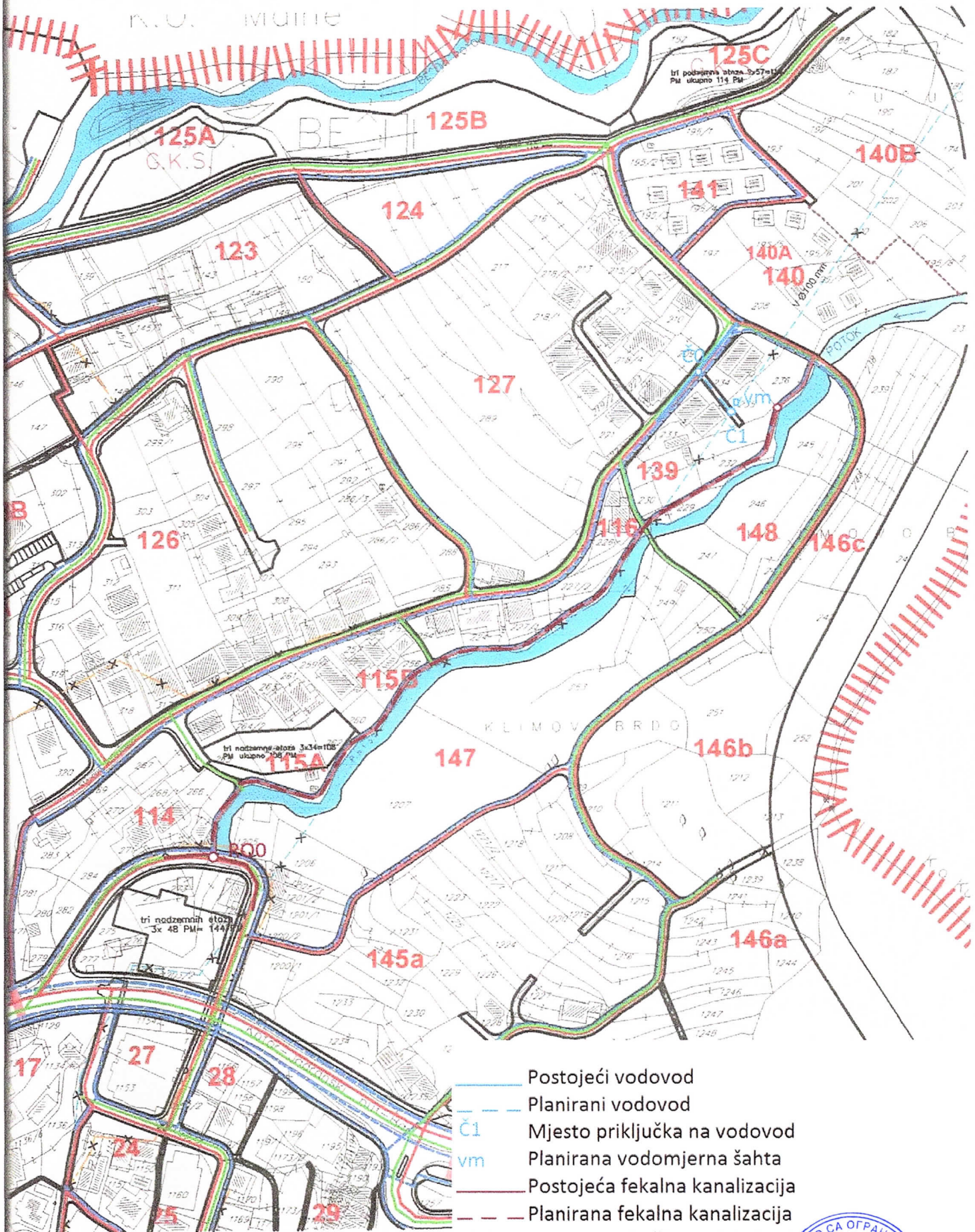
1. Izdati Tehnički uslovi ne daju pravo podnosiocu zahtjeva da pristupi bilo kakvim radovima u cilju izvođenja priključka na vodovodnu i kanalizacionu mrežu. Po izradi projekta i izdatoj Građevinskoj dozvoli, ovoj Radnoj jedinici podnosi se zahtjev za priključenje objekta na vodovodnu i fekalnu kanalizacionu mrežu.
2. Za podnošenje zahtjeva za priključenje objekta na vodovodnu i fekalnu kanalizacionu mrežu potrebna je sledeća dokumentacija:
 - a. Popunjen zahtjev za priključenje objekta na vodovodnu i fekalnu kanalizacionu mrežu (dobija se u Tehničkom sektoru DOO "Vodovod i kanalizacija" Budva ili se preuzima sa sajta);
 - b. Kopija situacije terena iz dijela hidrotehnike projekta
 - c. Kopija izometrijske šeme vodovoda iz glavnog projekta;
 - d. Ovjeren prepis Građevinska dozvole;
 - e. List nepokretnosti (ne stariji od 6 mjeseci);
 - f. Potvrda od službe naplate DOO "Vodovod i kanalizacija" Budva da su izmirena sva dugovanja.
3. Priključenje na vodovodnu mrežu (za kolektivne stambene/poslovne objekte) izdaje se kao građevinski priključak preko jednog vodomjera koji se registruje na investitora, do momenta dobijanja upotrebne dozvole kada se mogu registrovati svi vodomjeri (centralni i unutrašnji), a u skladu sa odlukom o javnom vodosnabdijevanju broj 0101-300/1 od 07.07.2014. godine, koju je usvojila Skupština Opštine Budva.
4. **Da bi se novoizgrađeni cjevovod primio na održavanje i uključio u sistem javnog vodosnabdijevanja i odvođenja otpadnih voda neophodno je da isti bude izgrađen na osnovu prethodno urađene i revidovane projektne dokumentacije koju moraju izraditi ovlašćeni projektant i ovlašćeni revident. Takođe, radovi na izgradnji cjevovoda moraju biti izvedeni od starne ovlašćenog izvođača i uz obavezan nadzor od srane ovlašćenog nadzornog organa (odluka broj 01-6855/1 od 10.12.2014. godine.)**
5. Glavni projekat mora da sadrži:
 - a. Tehničke uslove izdate od strane DOO "Vodovod i kanalizacija" Budva;
 - b. Situaciju terena sa ucrtanim vodomjernim šahtama i profilima vodomjera;
 - c. Osnove objekta sa položajem vodomjera i profilima vodomjera;
 - d. Izometrijsku šemu sa prikazanim vodomjerima i profilima vodomjera;
 - e. Za objekte koji ispuštaju vode sa sadržajem ulja, masti, benzina i sl. na situaciji; terena i osnovi prizemlja (suterena) prikazati položaj taložnika, separatora masti i revizionih okana;
 - f. Elaborat septičke jame sa bioprečišćivačem, ukoliko je ista predviđena Glavnim projektom.

OBRADA,

**SEKTOR ZA PLANIRANJE,
ORGANIZACIJU I RAZVOJ,**



K.O. Mušnje



- Postojeći vodovod
- - - Planirani vodovod
- č1 Mjesto priključka na vodovod
- vm Planirana vodomjerna šahta
- Postojeća fekalna kanalizacija
- - - Planirana fekalna kanalizacija
- ROO Mjesto priključka na fekalnu kanalizaciju

Datum: 27.12.2019. Obradio:





Crna Gora

Opština Budva

Sekretarijat za privredu

Trg Sunca broj 3, Budva, Crna Gora, privreda@budva.me, www.budva.me

Broj: UP 1-13-319/20-10/1
Budva, 20.01.2020..god.

Na osnovu člana 115 stav 1 tačka 27a, Zakona o vodama (»Službeni list RCG«, br.27/07 i »Službeni list CG«, br. 32/11, 48/15, 52/16 i 84/18), člana 18. Zakona o upravnom postupku (»Sl.list CG«, br. 56/14, 20/15, 40/16 i 37/17) i DUP-a Bečići (»Sl.list CG - opštinski propisi«, br. 01/09), Sekretarijat za privredu d o n o s i :

R J E Š E N J E O UTVRĐIVANJU VODNIH USLOVA

Za izradu tehničke dokumentacije za odvođenje otpadnih i atmosferskih voda za izgradnju objekta na urbanističkoj parceli br. 139.3, blok 139, koju čine djelovi katastarskih parcela br. 236 i 235 KO Bečići investitora DOO »AURA VITTALIS« Budva, utvrđuju se slijedeći uslovi:

1. Obavezan je predtretman potencijalno zauljenih atmosferskih voda sa parkirališta, platoa i ostalih površina, gdje postoji rizik takve pojave, a posebno iz kuhinje, preko taložnika-separatora masti i ulja ;
2. Zahtjevani kvalitet i sanitarno-tehnički uslovi za ispuštanje otpadnih voda u javnu kanalizaciju i prirodni recipijent propisani su Pravilnikom o kvalitetu i sanitarno - tehničkim uslovima za ispuštanje otpadnih voda u recipijent i javnu kanalizaciju, načinu i postupku ispitivanja kvaliteta otpadnih voda, minimalnom broju ispitivanja i sadržaju izvještaja o utvrđenom kvalitetu otpadnih voda (»Sl. list CG«, br. 45/08, 09/10, 26/12, 52/12, 59/13);
3. Način i postupak za ispitivanje kvaliteta otpadnih voda treba predvidjeti u skladu sa članovima (od 24 do 34) navedenog Pravilnika, koji propisuju ovu oblast;
4. Obavezan je postupak procjene uticaja na životnu sredinu pri realizaciji svih objekata, koji generišu otpadne vode prema Zakonu o procjeni uticaja na životnu sredinu;
5. Tehničke uslove za projektovanje instalacija vodovoda i fekalne kanalizacije izdaje DOO »Vodovod i kanalizacija« Budva;
6. Planiranim radovima ne smije se smanjivati niti ugrožavati tok bujičnog potoka, odnosno njegovu funkciju prirodnog dotoka nanosa u zonu plaža i obavezno je održavanje i čišćenje korita uzrokovana radovima;
7. Propusti vodotoka iznad radova, moraju biti projektovani tako da se onemogući njihovo zapušavanje i dimenzionisani tako da se ne poremeti postojeći hidraulički režim tečenja;
8. Zabranjeno je da se hidrotehničkim i drugim radovima vrši sužavanje korita i zagušivanje propusta;
9. Zabranjeno je prevođenje zemljišta (parcela) vodotoka u drugu namjenu;
10. Otpad koji bude nastajao za vrijeme izvođenja radova odlagati na način koji neće stvoriti negativne uticaje na postojeći režim vodotoka i odnositi ih na plažu i u more;
11. Iz korita vodotoka ukloniti eventualne ispuste otpadnih voda;
12. Nakon izrade tehničke dokumentacije treba podnijeti ovom Sekretarijatu zahtjev za izdavanje vodne saglasnosti na istu, shodno članu 118. Zakona o vodama i
13. Vodni uslovi prestaju da važe po isteku od jedne godine od dana njihovog izdavanja, ako u tom roku nije podnijet uredan zahtjev za izdavanje vodne saglasnosti, shodno članu 114. stav 3. Zakona o vodama.

O b r a z l o ž e n j e :

Sekretarijatu za urbanizam i održivi razvoj opštine Budva, obratio se DOO »AURA VITTALIS« Budva sa zahtjevom za izdavanje urbanističko tehničkih uslova za izradu tehničke dokumentacije za izgradnju objekta na UP br. 139.3 u bloku br.139, koju čine djelovi katastarskih parcela br. 236 i 235 KO Bečići.

Na osnovu članu 74, stav 5 Zakona o planiranju prostora i izgradnji objekata (»Sl. list CG«, br.64/17), Sekretarijat za urbanizam i održivi razvoj, u cilju pribavljanja vodnih uslova po službenoj dužnosti, uputilo je zahtjev broj 06-061-1590/4 od 24.12.2019.godine Sekretarijatu za privredu opštine Budva, na nadležno rješavanje.

Uz zahtjev je priložen:

1.Nacrt urbanističko–tehničkih uslova za izradu tehničke dokumentacije za izgradnju hotelskog kompleksa na UP br.139.3, koju čine djelovi katastarske parcele 236 i 235 KO Bečići.

2. Izvod iz DUP-a Bečići.

Iz izvoda iz DUP-a Bečići vidljivo je da se uz UP 139.3 nalazi potok (kat.parcela 1454), pa je potrebno tokom planiranja izgradnje objekata voditi računa o prirodnom funkcionisanju potoka.

U DUP-u Bečići zaštititi voda od zagađenja dat je prioritetni zadatak, koji će se sprovoditi primjenom mjera zabrane i obaveznih mjera:

- prevencije, sprečavanja i otklanjanja potencijalnih štetnih uticaja i mogućih rizika od zagađivanja u postupku implementacije, pri realizaciji planiranih namjena (blokova i pojedinačnih objekata);
- otklanjanja postojećih uzroka zagađivanja;
- mjera kontrole kvaliteta i integralnog monitoringa stanja;
- obavezan je postupak procjene uticaja na životnu sredinu pri realizaciji svih objekata, koji generišu otpadne vode prema Zakonu o procjeni uticaja na životnu sredinu (»Sl. list RCG«, br. 80/05).

Na osnovu priložene dokumentacije utvrđeno je da su ispunjeni uslovi za utvrđivanje vodnih uslova, pa je na osnovu člana 115 stav 1 tačka 28, Zakona o vodama odlučeno kao u dispozitivu.

Lokalna administrativna taksa ne plaća se, na osnovu člana 74 Zakona o planiranju prostora i izgradnji objekata (»Sl. list CG«, br.64/17).

PRAVNA POUKA: Protiv ovog Rješenja dozvoljena je žalba Glavnom administratoru Opštine Budva u roku od 15 dana od dana dostavljanja.

Rukovodilac Sektora za poljoprivredu
Nataša Maras



Dostavljeno:

1x Sekret. za urban.i održivi razvoj

1x Komunalnoj policiji

1x Arhivi

1x Predmet

CRNA GORA
NOTAR
KNEŽEVIĆ DALIBOR
BUDVA

-----**PREDUGOVOR**-----

-----**ZA ZAKLJUČENJE UGOVORA O PRODAJI**-----

U Budvi, dana 30.04.2020.godine (tridesetog aprila dvije hiljade i dvadesete godine), u 09h (devet časova) preda mnom, dolje potpisanim notarom Daliborom Kneževićem, sa službenim sjedištem u Budvi, Ul. 22 Novembra bb sa zahtjevom da na osnovu njihovih izjava volje, sačinim notarski zapis Predugovor za zaključenje Ugovora o prodaji, istovremeno su pristupila sljedeća lica:-----

1) **LJUBICA RAFILOVIĆ**, rođena dana 13.01.1958 godine, državljanin Crne Gore, sa prebivalištem u Rafailovićima, Ulica Pionirska broj 6, tel. 067/301-427, , JMBG 1301958237018, lična karta broj 976296430 izdata od strane MUP-a Crne Gore FL Budva sa istekom važenja 06.02.2029 godine (U daljem tekstu : Prodavac 1)-----

2) **MILKA BOŠKOVIĆ**, rođena dana 29.05.1960, godine, državljanka Crne Gore, sa prebivalištem u Budvi, Dubovica 2, twel. 067/313-744, JMBG 2905960237013, lična karta broj 878892488 izdata od strane MUP-a Crne Gore FL Budva sa istekom važenja 09.07.2028 godine (U daljem tekstu : Prodavac 2)-----

3) **ZORAN IVANIĆ**, rođen dana 20.10.1957 godine, državljanin Crne Gore, sa prebivalištem u Budvi, Ulica Žrtava Fašizma broj 92, tel. 069/024-820, , JMBG 2010957232011, lična karta broj 108293601 izdata od strane MUP-a Crne Gore FL Budva sa istekom važenja 28.09.2028 godine (U daljem tekstu : Prodavac 3)-----

U daljem tekstu zajednički naziv za Prodavca I, Prodavca II, Prodavca III, : prodavci. U Ugovoru o prodaji sva upućivanja na Prodavca smatraće se upućivanjem na prodavce.-----

4) **DRUŠTVO SA OGRANIČENOM ODGOVORNOŠĆU "AURA VITTALIS" BUDVA**, PIB: 02819660, Adresa sjedišta: RAFILOVIĆI, BEČIĆKA PLAŽA BB , email: auravittalis@gmail.com koje preduzeće zastupa: **SINIŠA JOVANOVIĆ**, rođen dana 18.05.1988 (osamnaestog maja hiljadu devet stotina osamdeset i osme) godine državljanin BIH, JMBG 1805988180884, sa boravkom na adresi: Budva, Rafailovići bb, telefon: 068/008-555, čiji sam identitet utvrdio uvidom u ličnu kartu broj 07GBE5439, izdatu od strane MUP-a Republike Srpske Bijeljina, dana 10.02.2016. godine, i koja prestaje da važi dana 10.02.2026 godine (u daljem tekstu: Kupac)-----

Nakon što je notar ustanovio da se nepokretnost koja je predmet prodaje, nalazi na njegovom službenom području, te se uvjerio u pravu volju stranaka, objasnio im pravne domete i posljedice namjeravanih izjava volje, te iz razgovora o situaciji ustanovio da su sposobne za preduzimanje ovog pravnog posla, stranke su izjavile:-----

-----**PREDUGOVOR**-----

-----**ZA ZAKLJUČENJE UGOVORA O PRODAJI**-----

-----I PREDMET PRODAJE-----

Predmet ovog predugovora je prodaja parcele broj 235 KO Bečići, voćnjak 2.klase površine 234m², upisane u Listu nepokretnosti broj 817 KO Bečići, čiji su prodavci suvlasnici u sledećem obimu prava: prodavci 1 i 2 u obimu prava od po ¼ i Prodavac 3 u obimu prava 1/2.-----

Uvidom u „G“ list Lista nepokretnosti br. 817 KO Bečići, notar je ustanovio da na predmetnoj parceli nema upisanih tereta i ograničenja kao i da je ista stečena od strane prodavaca nasleđem.-----

-----II PRODAJA-----

Notar je upozorio ugovorne strane da bi trebalo da precizno definišu rok do kada će se zaključiti Glavni ugovor nakon čega izjavljuju da će se Glavni ugovor zaključiti u roku od 5 (pet) dana od dana dobijanja Saglasnosti glavnog gradskog ili državnog arhitekta, ali najkasnije do 30.06.2020 godine-----

-----III CIJENA-----

Cijena nepokretnosti iz tačke I ovog ugovora 55.000,00 EUR (slovima: pedeset pet hiljada eura).-----

Ugovorne strane saglasno izjavljuju da će Kupac kupoprodajnu cijenu prodavcima isplatiti srazmjerno njihovim suvlasničkim udjelima, na žiro račune koji će biti precizirani u Glavnom ugovoru na sledeći način:-----

a) iznos od 13.750,00 EUR (trinaest hiljada sedam stotina pedeset eura), Kupac je dužan da isplati u roku od 5 (pet) dana od dana potpisivanja Glavnog ugovora o prodaji. -----

b) iznos od 13.750,00 EUR (trinaest hiljada sedam stotina pedeset eura), Kupac je dužan da isplati u roku od 3 (tri) meseca od dana potpisivanja Glavnog ugovora o prodaji. -----

c) iznos od 13.750,00 EUR (trinaest hiljada sedam stotina pedeset eura), Kupac je dužan da isplati u roku od 6 (šest) meseci od dana potpisivanja Glavnog ugovora o prodaji. -----

d) iznos od 13.750,00 EUR (trinaest hiljada sedam stotina pedeset eura), Kupac je dužan da isplati u roku od 9 (devet) meseci od dana potpisivanja Glavnog ugovora o prodaji. -----

U slučaju da kupac kasni sa plaćanjem prvog kupoprodajne cijene Ugovor će se smatrati automatski raskinut i neće proizvoditi nikakvo pravno dejstvo, a predmetna nepokretnost će biti slobodna za pravni promet. -----

U slučaju da kupac kasni sa plaćanjem ostatka kupoprodajne cijene Prodavac ima pravo da jednostrano raskine ovaj Ugovor pisanim obavještenjem na adresu Kupca iz uvodnog dijela ovog Predugovora, nakon čega se ima smatrati da je ovaj Predugovor automatski raskinut i neće proizvoditi nikakvo pravno dejstvo, a predmetna nepokretnost će biti slobodna za pravni promet, uz pravo prodavca da na ime odustanice zadrži iznos od 13.750,00 EUR (trinaest hiljada sedam stotina pedeset eura)-----

-----IV ODGOVORNOST ZA MATERIJALNE I PRAVNE NEDOSTATKE-----

Prodavac garantuje Kupcu da prije ovog Predugovora nije sa trećim licem zaključio predugovor,-----

Handwritten signatures in blue ink, including a large signature on the left and several smaller ones in the center and right.

ugovor ili ugovor o kupoprodaji predmetnih nekretnina, niti primio kaparu za predmetne nekretnine u izgradnji koje su predmet ugovora, niti zaključio bilo kakav ugovor koji bi ograničio ili uslovio pravo Kupca na predmetnim nekretninama-----

Ukoliko se pojavi treće lice koje istakne osnovano potraživanje u odnosu na predmetne nekretnine, Kupac može raskinuti predugovor i zahtijevati da mu Prodavac isplati nazad isplaćenu kupoprodajnu cijenu, sa zakonskom zateznom kamatom kao i da mu nadoknadi štetu. -----

U vezi sa ispunjenjem obaveza iz prethodnog stava Prodavac, izričito izjavljuje da je saglasan da se podvrgava neposrednom prinudnom izvršenju bez odlaganja na cjelokupnoj svojoj imovini.-----

Prodavac garantuje da je predmetna nepokretnost slobodna od upisanih i neupisanih prava i ograničenja, kao i da je ne terete nikakva potraživanja, osigurana neuknjiženom hipotekom, kamate, porezi i doprinosi.-----

Nepokretnosti prelaze u posjed Kupca danom isplate kupoprodajne cijene u cjelosti. Ugovorne strane su se sporazumjele da Prodavac snosi obavezu izmirenja svih komunalnih usluga (struja, voda, odvoz smeća kao i porez na nepokretnost), nastalih do momenta stupanja Kupca u posjed nepokretnosti, a sa danom preuzimanja u posjed predmetnih Nepokretnosti.-----

Notar je podučio ugovorne strane posljedicama ograničenja ili isključenja od odgovornosti, te ih upozorio da će biti bez dejstva prodavčevo ograničenje i isključenje odgovornosti za materijalne i pravne nedostatke, kao i za ograničenja javno-pravne prirode koja kupcu nisu bila poznata, a ako je prodavac za njih znao, ili je mogao znati, odnosno znao da se mogu očekivati, a nije ih saopštio kupcu. Prodavac garantuje kupcu da na predmetnim nepokretnostima ne postoje prava drugih lica, kojima se umanjuju ili ograničavaju ovim ugovorom stečena prava, kao i da na njemu nema bilo kakvih uknjiženih ili neuknjiženih tereta ili ograničenja. -----

-----V ZAKLJUČENJE GLAVNOG UGOVORA-----

Ugovorne strane se sporazumijevaju da će Glavni ugovor zaključiti u roku od 5 (pet) dana od dana dobijanja Saglasnosti glavnog gradskog ili državnog arhitekta, ali najkasnije do 30.06.2020 godine.-----

Ugovorne strane izjavljuju da će se u slučaju da ne potpišu Glavni ugovor najkasnije do 30.06.2020 godine smatrati da je ovaj Predugovor raskinut i da ne proizvodi pravno dejstvo, osim ukoliko se ugovorne strane ne dogovore sporazumno potpisivanjem aneksa predugovora da produže rok za potpisivanje Glavnog ugovora. -----

-----VI TROŠKOVI -----

Notar je poučio stranke da za troškove u vezi sa ovim notarskim zapisom, odgovaraju solidarno i da mogu drukčije ugovoriti, pa, nakon toga, stranke izjavljuju da troškove ovog notarskog zapisa kao i Glavnog ugovora, snosi Kupac kao i troškove poreza na promet.-----

-----VII ODOBRENJA I PRAVO PREČE KUPOVINE -----

U konkretnom slučaju, ispitavši sve okolnosti, notar je saopštio strankama da ovaj Predugovor ne podliježe nikakvim odobrenjima. Takođe ne postoji zakonsko pravo preče kupovine, niti je upisano ugovorno pravo preče kupovine. Prodavac istovremeno izjavljuje da ne postoji neupisano

ugovorno pravo preče kupovine.

VIII OVLAŠĆENJE ZA ZASTUPANJE

Prodavci ovlašćuju Kupca da može da preuzima sve neophodne radnje koje se odnose na dobijanje saglasnosti glavnog gradskog arhitekta (ili državnog arhitekta) na idejno rješenje objekta koji će se graditi na parceli broj 235 KO Bečići, uključujući pravo Kupca da u ime prodavca preda zahtjev, i svu ostalu neophodnu dokumentaciju kao i uz pravo da preuzme Rješenje i eventualno uloži žalbu .

Ovlašćenje prestaje da važi 30.06.2020 godine.

IX POUKE I UPOZORENJA

Notar je poučio i upozorio stranke i na sljedeće:

- da se pravo svojine stiče upisom u katastar nepokretnosti;
- da je za upis prava svojine potrebno dostaviti Katastru nepokretnosti zahtjev za upis prava svojine, otpravak glavnog Ugovora o kupoprodaji nepokretnosti kao i potvrdu o plaćenim administrativnim taksama,
- zaključenje glavnog ugovora može se zahtijevati u roku od šest mjeseci od isteka roka predviđenog za njegovo zaključenje,
- na zahtjev zainteresovane strane sud će naložiti drugoj strani koja odbija da pristupi zaključenju glavnog ugovora da to uradi u roku koji će joj odrediti,

- Notar je upozorio ugovorne strane, a posebno Kupca da bi trebalo da se s obzirom da ovaj Predugovor nije osnov za sticanje prava svojine na nepokretnostima, izvrši zabilježba ovog Predugovora u „G“ listu Lista nepokretnosti broj 817 KO Bečići u kom su upisane nepokretnosti koje su predmet ovog predugovora. Notar je poučio ugovorne strane da se zabilježbom ovog Predugovora treća lica obavještavaju o zaključenom Predugovoru za predmetne nepokretnosti, imajući u vidu da je članom 83 Zakona o državnom premjeru i katastru nepokretnosti predviđeno da zabilježba ima značaj javne objave. Nakon ovog upozorenja notara ugovorne strane izjavljuju da ne žele da se izvrši zabilježba ovog Predugovora u katastru nepokretnosti nakon njegovog zaključenja.

- Prodavac je saglasan da notar sa web sajta Uprave za nekretnine Crne Gore u formi elektronskog dokumenta preuzme list nepokretnosti za nepokretnosti koje su predmet ovog ugovora, a koji list sadrži lične podatke Prodavca. Ugovorne strane su saglasne i to potvrđuju potpisivanjem ovog ugovora da notar koristi njihove lične podatke koji su sadržani u listu nepokretnosti i u identifikacionim dokumentima ugovornih strana, uz pravo da identifikacione dokumente kopira/skenira za potrebe sačinjavanja i arhiviranja notarskih akata, uz napomenu da se tako pribavljeni podaci mogu obrađivati isključivo za potrebe sačinjavanja notarskih akata.

Notar je prije potpisivanja notarskog zapisa utvrdio istovjetnost prepisa akata koji se prilažu uz ovaj zapis sa njihovim izvornikom, u skladu sa članom 51 stav 1 tačka 4 Zakona o notarima Crne Gore.

PRILOG:

- List nepokretnosti broj 817 KO Bečići izdat o strane Uprave za nekretnine PJ Budva dana






30.04.2020. godine -----

Od ove notarske isprave dobijaju:-----

OTPRAVAK:-----

Prodavac (3)-----

Kupac (1)-----

Naknada za rad i naknada troškova notara obračunata je prema notarskoj tarifi, a na sljedeći način: Notarska naknada je obračunata po tarifnom broju 1 NT u iznosu od 125,00€ (stotinu dvadeset pet eura), naknada po tarifnom broju 19 NT u iznosu od 10,00€ (deset eura), naknada po tarifnom broju 21 NT u iznosu od 12,50€ (dvanaest eura i 50/100). Zaračunat je PDV u iznosu od 28,87 € (dvadeset osam eura i 87/100). Ukupno je naplaćeno 166,37€ (stotinu šezdeset šest eura i 37/100). -----

Notar je pročitao akt strankama, neposrednim pitanjima uvjerio se da sadržina istog odgovara njihovoj volji, nakon čega su stranke izjavile da je tako postupljeno, da su razumjele sadržinu ovog pravnog posla i da su saglasne sa ovim zapisom, kojeg slobodnom voljom odobravaju i svojeručno, kako slijedi, u prisustvu ovog notara potpisuju, nakon čega je zapis potpisao i ovaj notar.-----

U Budvi, dana 19.03.2020.godine (devetnaestog marta dvije hiljade i dvadesete godine), u 10.20 h (deset časova i dvadeset minuta).-----

Prodavac 1:

Ljubica Rafailović

Ljubica Rafailović

Prodavac 2:

Milka Bošković

Milka Bošković

Prodavac 3:

Zoran Ivanić

Zoran Ivanić

Kupac:

"AURA VITALIS" BUDVA

Izvršni direktor


Siniša Jovanović



NOTAR:

Dalibor Knežević

Dalibor Knežević





200-956-6595/2020

UPRAVA ZA NEKRETNINE

PODRUČNA JEDINICA
BUDVA

Broj: 200-956-6595/2020

Datum: 30.04.2020.

KO: BEČIĆI

Na osnovu člana 173 Zakona o državnom premjeru i katastru nepokretnosti ("Sl. list RCG" br. 29/07, "Sl. list CG" br. 73/10, 032/11, 040/11, 043/15, 037/17 i 17/18), postupajući po zahtjevu Notar Dalibor Knežević, Budva, za potrebe UZZ:372/20 izdaje se

LIST NEPOKRETNOSTI 817 - PREPIS

Podaci o parcelama									
Broj	Podbroj	Broj zgrade	Plan Skica	Datum upisa	Potes ili ulica i kućni broj	Način korišćenja Osnov sticanja	Bon. klasa	Površina m ²	Prihod
235			3 3		KLIMOVO BRDO	Voćnjak 2. klase NASLJEDE		234	7.79
Ukupno								234	7.79

Podaci o vlasniku ili nosiocu			
Matični broj - ID broj	Naziv nosioca prava - adresa i mjesto	Prava	Obim prava
1301958237018	RAFAILOVIĆ LJUBICA PIONIRSKA 6, BEČIĆI BEČIĆI Bečići	Susvojina	1/4
2905960237013	BOŠKOVIĆ MILKA DUBOVICA 2, BUDVA BUDVA Budva	Susvojina	1/4
2010957232011	IVANIĆ MILAN ZORAN POLJE BB BUDVA Budva	Susvojina	1/2

Ne postoje tereti i ograničenja.

Taksa naplaćena na osnovu Tarifnog broja 1, Zakona o administrativnim taksama ("Sl. list CG, br. 18/19) u iznosu od 2 eura. Naknada za korišćenje podataka premjera, katastra nepokretnosti i usluga, naplaćena na osnovu člana 174 Zakona o državnom premjeru i katastru nepokretnosti ("Sl. list RCG" br. 29/07, "Sl. list CG" br. 73/10, 032/11, 040/11, 043/15, 037/17 i 17/18) u iznosu od 3 eura.

Ovaj dokument sadrži elektronski pečat
Uprave za nekretnine

Datum i vrijeme ažurnosti podataka: 30-apr-2020 07:31



A12 project d.o.o.
Moskovska 111/50
Podgorica 81000, Montenegro
Mob: +382 69 746 284
Email: info@a12project.com
Web: www.a12project.com

ARCHITECTURE – DESIGN – ENGINEERING – CONSULTING - BUILDING

2.

TEKSTUALNA DOKUMENTACIJA



A12 project d.o.o.

Moskovska 111/50

Podgorica 81000, Montenegro

Mob: +382 69 746 284

Email: info@a12project.com

Web: www.a12project.com

ARCHITECTURE – DESIGN – ENGINEERING – CONSULTING - BUILDING

2.1.

Projektni zadatak

PROJEKTNI ZADATAK

Za izradu idejnog rješenja apartmanskog objekta – SM – stanovanje manje gustine

Investitor:

„AURA VITALIS“ d.o.o. Budva

Lokacija:

Urbanistički blok broj 139, Urbanistička parcela broj: 139.3 koju čine katastarske parcele 236 i 235 KO Bečići, Opština Budva.

Katastarska parcela 236 koja je u granicama urbanističke parcele broj 139.1 je u vlasništvu „Aura Vittalis“ d.o.o. Budva, dok je katastarska parcela 235 koja je u granicama urbanističke parcele 139.3 u vlasništvu Ljubice Rafailović, Milke Bošković, Zoran Ivanić.

Vlasnici katastarske parcele broj 235 (koja je u sklopu UP 139.1) su potpisali predugovor o kupovini parcele sa firmom “Aura Vittalis” gdje samim tim oni daju saglasnost o prodaji i gradnji na katastarskoj parcel 235 KO Bečići, Opština Budva.

Osnovni podaci za projektovanje:

Površina urbanističke parcele UP139.3: 513.42 m²

Površina katastarskih parcela 236 i 235 KO Bečići: 380+234=614 m²

Max BRGP (izgrađenost): 1232.21 m²

Max zauzetost objekta: 308.05 m²

Max indeks izgrađenosti: 2.40

Max indeks zauzetosti: 0.60

Maksimalna spratnost objekta: P+3

Parking mjesta: 1.1 parkirno mjesto po apartmanu

Izraditi idejno rješenje apartmanskog objekta tako da objekat bude u skladu sa projektnim zadatkom, UT uslovima, kao i aktuelnim propisima i standardima. Apartmanski objekat projektovati tako da se ne naruši ambijentalna cjelina područja. Pri projektovanju voditi računa o poštovanju svih obavezujućih parametara definisanih UT uslovima.

Objekat graditi kao slobodnostojeći na parceli spratnosti Suteran (Garaža) + Prizemlje + 3 spratova (Su+P+3).

U objektu planirati studio apartmane, jednosobne apartmane i na posljednjem spratu to jest trećem planirati “penthouse” veliki apartman sa više soba. Prema maksimalnoj dozvoljenoj bruto površini objekta potrebno je planirati u nadzemnim etažama oko 15 apartmana, dok samim tim u podzemnoj etaži i prizemlju će biti potrebno planirati oko 17 parking mjesta. Parkiranje u garaži je zamišljeno na

način da korisnik garaže svoj automobil ustupa portiru-osoblju koji kontroliše i čuva garažu, a koji parkira automobile na određena mjesta.

Suteren - garaža

Suteren planirati kroz jednu etažu za garažiranje automobila, tehničke prostorije koja bi služila za održavanje objekta i smještaj određenih instalacija kako bi objekat mogao da funkcioniše i portirnicu. Suterenu je potrebno obezbijediti kolski prilaz sa saobraćanice putem rampe određenog nagiba. Trenutno stanje parcele je takvo da je djelimično ravni dio parcele u odnosu na planiranu saobraćajnicu niži nekoliko metara.

Prizemlje

Na prizemlju predvidjeti glavni ulaz u objekat. Iz ulaznog hola planirati konekciju sa glavniom „jezgrom“ objekta to jest prostorom gdje su smještene vertikalne komunikacije – stepenište i lift. U dijelu gdje su vertikalne komunikacije koje povezuju spratove objekta predvidjeti stepenište i jedan putnički lift preko kojeg bi se vršila komunikacija sa svim etažama u objektu. Na osnovi prizemlja planirati manje apartmane (studio apartmane i jednosobne apartmane).

I sprat – II sprat

Od I do II sprata predvidjeti manje apartmane (studio apartmane i jednosobne apartmane). Većini apartmana po mogućnosti predvidjeti balkon ili terasu.

III sprat

Na III spratu predvidjeti jedan veliki apartman “penthouse” sa više spavaćih soba koji posjeduje balkone i terase i pogled na sve 4 strane.

Konstrukciju objekta planirati da je od armirano-betonskih elemenata. Poželjno je napraviti sistem sa AB stubovima, zidnim platnima, a da međuspratna tavanica bude planirana kao bezgrezni sistem. Međuspratnu tavanicu predvidjeti kao armirano betonsku. Vertikalne komunikacije – stepenište takođe planirati od armiranog-betona. Krovnu konstrukciju objekta odraditi na armirano betonskoj ravnoj ploči od kutijastih čeličnih profila pod određenim nagibom na koje se polažu krovni termoizolacioni paneli.

Krovni pokrivač objekta predvidjeti da bude od trapezastog lima boje i ako postoji mogućnost planirati zelene i šljunkovite neprohodne krovove iznad nekih dijelova objekta.

Fasadne zidove raditi od odgovarajućeg materijala (kontaktne fasada sa EPS ili XPS pločama) koji ispunjavaju zahtjeve energetske efikasnosti za klimatsku zonu koju imaju Bečići. Neke dijelove fasada poželjno je odraditi od kamena kao završnog sloja. Fasada objekta treba da zadovolji izgled koji je prikladan mediteranskom – primorkom stilu i da je svijetlih tonova - boja. Na fasadi obavezno izbjeći pojavljivanje spoljašnjih jedinica klima uređaja kako se fasada objekta ne bi narušila.

Na objektu to jest na svim etažama poželjno je predvidjeti žardinjere u kojima bi se moglo saditi niže rastinje. Žardinjere bi objektu dale prirodniji i ljepši izgled.


Za zaštitu od sunca predvidjeti rolo roletne od aluminijuma u određenoj boji.

Sve instalacije u objektu projektovati po standardima I normama koje su tražene zakonom Crne Gore. Na krovu predvidjeti prostor za poziciju solarnih kolektora za toplu vodu koja bi snadbijevala određene apartmane u objektu.

Uređenje terena

Posebnu pažnju usmjeriti na uređenja terena. Teren oko objekta potrebno je po mogućnosti maksimalno ozelenjeti kako bi boravak u samom objektu i oko njega bio ugodniji. Sve potporne zidove predvidjeti da im je završna obloga kamen, i takođe predvidjeti da se potporni zidovi na parceli ozelene određenim bljinim vrstama – puzavicama, niskim rastinjem,... Voditi računa da objektu mogu pristupiti osobe sa posebnim potrebama.

Vodeći projektant
Slobodan Petrović spec.sci.arh.



"AURA VITALIS" d.o.o.
Siniša Jovanović

