CRNA GORA
OPŠTINA BUDVA
Sekretarijat za urbanizam i održivi razvoj

Trg Sunca br. 3, 85310 Budva, Crna Gora, tel: +382 33 699 039, e-mail: urbanizam.bd@budva.me

Broj: 06-332/23-280/4
Budva, 01.07.2025. godine

Sekretarijat za urbanizam i održivi razvoj Opštine Budva, rješavajući po zahtjevu Folić Nebojša na osnovu člana 143 stav 2 i 3 Zakona o uređenju prostora („Sl. list CG" broj 19/25, 28/25 i 49/25), a u vezi člana 74 Zakona o planiranju prostora i izgradnji objekata ("Službeni list CG", br. 64/17, 44/18, 63/18, 11/19, 82/20, 86/22 i 04/23), Uredbe o izmjeni Uredbe o povjeravanju dijela poslova Ministarstva prostornog planiranja, urbanizma i državne imovine jedinicama lokalne samouprave ("Službeni list CG" br. 12/24, 73/24 i 128/24), Pravilnika o obrascu za izdavanje urbanističko tehničkih uslova ("Službeni list CG" br. 70/17), Prostornog plana posebne namjene za obalno područje („Službeni list CG" br. 56/18) i DUP Bečići ("Službeni list CG"- opštinski propisi br. 01/09), evidentiranog u Centralnom registru planske dokumentacije, izdaje:

URBANISTIČKO-TEHNIČKE USLOVE

za izradu tehničke dokumentacije za

izgradnju objekta

(postojeći objekti se uklanjaju)

1. URBANISTIČKA PARCELA

Blok broj: 42

Urbanistička parcela broj: 42.2 koju čini katastarska parcela 883/1 KO Bečići

Tačni podaci o katastarskim parcelama koje čine predmetnu urbanističku parcelu utvrdiće se kroz izradu Elaborata parcelacije po planskom dokumentu. Elaborat izrađuje ovlašćena geodetska organizacija i isti mora biti ovjeren od strane Uprave za nekretnine - PJ Budva.

2. POSTOJEĆE STANJE NA URBANISTIČKOJ / KATASTARSKOJ PARCELI

U listu nepokretnosti broj 104-919-15979/2025 za KO Bečići, od 20.06.2025. godine, na katastarskoj parceli broj 883/1 KO Bečići upisana su dva objekta: objekat 1-zgrada za odmor (vikendica) površine 117m^2, objekat 2-pomoćna zgrada površine 5m^2. Na katastarskoj parceli 883/1 KO Bečići parceli nema upisanih tereta i ograničenja, a kao vlasnik upisan je podnosilac zahtjeva.

Postojeći objekti na katastarskoj parceli broj 883/1 KO Bečići se uklanjaju.

Shodno članu 69 Zakona o izgradnji objekata, vlasnik objekta može da ukloni objekat na osnovu prijave koja se podnosi građevinskom inspektoru. Vlasnik je dužan da priloži dokaz o svojini nad objektom i projekat o uklanjanju. Troškove uklanjanja objekta snosi vlasnik objekta.

3. PLANIRANA NAMJENA OBJEKTA

SS – stanovanje srednje gustine (stanovanje sa poslovnim i komercijalnim sadržajima i uslugama)

Planiranu **pretežnu namenu** posmatranog prostora čine: površine za stanovanje srednje gustine, površine za stanovanje manje gustine, površine za turističko naselje i hotele, naseljsko zelenilo

Kao dopunska namena prostora predviđaju se apartmansko stanovanje, jednoporodično stanovanje sa smeštajnim kapacitetima, stanovanje sa poslovnim i komercijalnim sadržajima, javna garaža sa komercijalno – smeštajnim sadržajima (vlasnicima katastarskih parcela, će u cilju kompezacije za korišćenje zemljišta za objekat javne garaže, biti omogućena gradnja komercialno – smeštajnih sadržaja u okviru objekta garaže), uređene zelene površine. (tekstualni dio DUP-a, strana 91)

Pravilnikom o vrstama, minimalno-tehničkim uslovima i kategorizaciji ugostiteljskih objekata ("Službeni list CG" br. 36/18) definisane su vrste i sadržaj ugostiteljskih objekata za pružanje usluge smještaja i usluge pripremanja i usluživanja hrane i pića. **Zakon o turizmu i ugostiteljstvu** ("Službeni list CG" br. 02/18, 04/18, 13/18, 25/19, 67/19, 76/20 i 130/21) uređuje uslove za obavljanje turističke i ugostiteljske djelatnosti i druga pitanja od značaja za turizam i ugostiteljstvo.

Pravilnikom o vrstama, minimalno-tehničkim uslovima i kategorizaciji ugostiteljskih objekata ("Službeni list CG" broj 36/18) nije predviđena turistička vila kao samostalna poslovna jedinica. Članom 29 stav 1 predviđeno sledeće: "Turistička vila je objekat koji može da bude u privatnoj svojini i koji se nalazi i dio je turističkog rizorta i koristi sadržaje turističkog rizorta kojima upravlja jedan upravljač."

U članu 21 definisana je kuća za iznajmljivanje turistima, kao arhitektonski i funkcionalno autonomni građevinski objekat sa sopstvenim dvorištem, koja se izdaje isključivo kao cjelina, pojedincu ili grupi turista na određeno vrijeme.

U članu 19 i 20 definisani su turistički apartmani i turistički apartmanski blok. Turistički apartman se sastoji od dnevnog boravka, jedne ili više soba, kuhinje I kupatila i namjenjen je smještaju turista na određeno vrijeme. Apartmanski blok se sastoji od 5 i više turističkih apartmana u okviru istog građevinskog objekta.

U članu 3 Pravilnika o vrstama, minimalno-tehničkim uslovima i kategorizaciji ugostiteljskih objekata ("Službeni list CG" broj 36/18) predviđeno je da je hotel poslovni objekat u kojem se obavlja ugostiteljska djelatnost pružanja usluga smještaja, pripremanja i usluživanja hrane, pića i napitaka i druge usluge uobičajene u ugostiteljstvu. Hotel je funkcionalna građevinska cjelina, odnosno dio građevinskog objekta sa zasebnim pristupom i zasebnim ulazom, horizontalnim I vertikalnim komunikacijama. Hotel može da se sastoji iz više građevinskih objekata koji su povezani hodnicima (topla veza). Hotel ima recepciju sa holom, smještajne jedinice, restoran sa kuhinjom i toalete za goste. Depadans primarnih ugostiteljskih objekata, shodno članu 16 pravilnika, predstavljaju samostalnu građevinsku cjelinu koja može da bude spojena sa glavnim objektom, u kojoj se pružaju usluge smještaja, dok se usluge pripremanja I usluživanja hrane, pića I napitaka pružaju u glavnom objektu. Depadans je lociran u neposrednoj blizini hotela, motela i pansiona.Depadansi mogu da koriste komercijalni naziv: bungalov, paviljon i vila.

Članom 27 Zakona o izgradnji objekata („Sl. list CG" broj 19/25), definisani su osnovni zahtjevi za objekat, koje on, zavisno od svoje namjene, mora da ispunjava u toku građenja i upotrebe, a kojima se obezbjeđuje njegova bezbjednost u cjelini, kao i bezbjednost svakog njegovog posebnog dijela.

4. PRAVILA PARCELACIJE

U skladu sa članom 13, tačka 1 i 2 Pravilnika o načinu izrade i sadržini tehničke dokumentacije za građenje objekta ("Službeni list CG" broj 44/18 i 43/19) uraditi Elaborat parcelacije po planskom dokumentu, kako bi se tačno utvrdila površina predmetnih katastarskih parcela koje formiraju urbanističku parcelu. Stavom 2 člana 13 Pravilnika o načinu izrade i sadržini tehničke dokumentacije za građenje objekta je predviđeno da se za objekte infrastrukture, umjesto Elaborata parcelacije po planskom dokumentu prilaže grafički prikaz buduće trase objekta na ažurnim katastarskim podlogama.

Elaborat izrađuje ovlašćena geodetska organizacija u skladu sa članom 138 Zakona o državnom premjeru i katastru nepokretnosti („Službeni list RCG" broj 29/07 i „Službeni list CG" br. 32/11, 40/11, 43/15, 37/17 i

17/18) . Elaborat mora biti ovjeren od strane Uprave za nekretnine - PJ Budva, u skladu sa članom 141 Zakona o državnom premjeru i katastru nepokretnosti kojim je propisano da kontrolu, pregled i prijem Elaborata vrši organ uprave i potvrđuje pečatom i potpisom ovlašćenog lica.

Ukoliko na postojećim granicama parcela dođe do neslaganja između ažurnog katastarskog stanja i plana, mjerodavno je ažurno katastarsko stanje. (tekstualni dio DUP-a, strana 252)

Članom 41 Zakona o izgradnji objekata propisano je da se na dijelu urbanističke parcele može graditi ako nedostajući dio urbanističke parcele ne utiče na funkcionalnost i pristup objektu i uz uslov da se indeksi zauzetosti i izgrađenosti utvrđeni za urbanističku parcelu, u zavisnosti od namjene, umanjuju za nedostajući dio urbanističke parcele i da je ispunjen uslov minimalne površine urbanističke parcele shodno planiranoj namjeni.

Kroz izradu Idejnog rješenja urbanističke parcele dokazati ispunjenost uslova propisanih članom 41 Zakona o izgradnji objekata.

5. PRAVILA REGULACIJE

Prikazane su u grafičkom prilogu plana i definisane u tekstualnom delu plana – poglavlje: UTU za izgradnju objekata – stanovanje srednje gustine, Horizontalna i vertikalna regulacija (tekstualni dio DUP-a poglavlje 5.4 strana 399)

Izgradnja na ivici parcele ili manjoj udaljenosti od bočne ili zadnje granice parcele od planom predviđene je moguća isključivo uz pismenu saglasnost vlasnika susedne parcele na čijoj granici je predviđena izgradnja, osim za slučajeve koji su ovim planom predviđeni da se grade na ivici parcele. U okviru saglasnosti suseda potrebno je definisati, osim dozvoljenog udaljenja i otvore na predmetnoj fasadi. (tekstualni dio DUP-a poglavlje 5.2 stav 3 strana 394). Postojeći objekti koji se nalaze u pojasu između planirane regulacione i građevinske linije ne mogu se rekonstruisati, nadziđivati ili dograđivati, već samo investiciono održavati.

Građevinska linija
Definisana u grafičkom prilogu karta regulacije. Predstavlja krajnju granicu za izgradnju objekta. Građevinska liniji je obavezujuća i na nju se postavlja jedna fasada objekta.
Zgrada može biti postavljena svojim najisturenijim dijelom do građevinske linije. Erkeri, terase, balkoni i drugi istureni dijelovi objekta mogu da prelaze građevinsku liniju prama neizgrađenim javnim površinama (zelenilo i saobraćajnice) najviše do 1,20 m, na minimalnoj visini od 3,0 m od konačno nivelisanog i uređenog okolnog terena ili trotoara. (tekstualni dio DUP-a, Poglavlje 5.2, strana 394)

Bočna građevinska linija
Definisana u grafičkom prilogu karta regulacije:
Za slobodnostojeće objekte min. odstojanje objekta od bočne granice parcele je 2,5m, izuzetno ovo rastojanje može biti i manje minimum 1,0m ako je oblik parcele nepravilan.
Za jednostrano uzidane objekte odstojanje je 3,0m – 4,0m prema slobodnom delu parcele, izuzetno ovo rastojanje može biti i manje minimum 1,5m-2,5m ako je oblik parcele nepravilan.

Zadnja građevinska linija
Minimalno odstojanje objekta od zadnje granice parcele je 2,5 m.
Min. odstojanje objekta od susednog objekta je 4,0m.

Građevinska linija podzemne etaže: podzemno građenje može ići do regulacione linije (100%zauzetosti)
Projektovanje i izgradnja objekata može se definisati kroz više faza koje se moraju uklopiti kroz urbanističko-tehničke uslove na nivou urbanističke parcele (tekstualni dio DUP-a strana 252).
Dozvoljena je fazna izgradnja (osim za objekte u nizu koji moraju biti izvedeni jednovremeno i prema jedinstvenom projektu za svaki niz), tako da konačno izgrađeni objekat ne prelazi maksimalne propisane površine pod objektom i spratnost, a ove vrijednosti mogu biti i manje.(tekstualni dio DUP-a, Poglavlje 5.4, strana 399)

Kota prizemlja
Na pretežno ravnom terenu: najviše do 1,20 m iznad konačno nivelisanog i uređenog terena. Za objekte sa podrumskim ili suterenskim etažama, orjentaciona kota poda prizemlja može biti najviše 1,50 m iznad

konačno nivelisanog i uređenog terena; Na terenu u većem nagibu: u nivou poda najniže korisne etaže i iznosi najviše 3,50 m iznad kote konačno nivelisanog i uređenog terena najnižeg djela objekta.

Krovovi

Krovovi su kosi, krovni pokrivač adekvatan nagibu, koji iznosi 18-23°. Voda sa krova jednog objekta ne sme se slivati na drugi objekat. Poslednja etaža može se koristiti i kao potkrovlje ali bez mogućnosti rešavanja u vidu višespratnih nivoa. Visina nazitka potkrovlja iznosi najviše 1,5m računajući od kote poda potkrovlja do tačke preloma krovne konstrukcije. (tekstualni dio DUP-a poglavlje 5.4 strana 399).

6. URBANISTIČKI PARAMETRI

	POVRŠINA URBANISTIČKE PARCELE u m²	BRGP u m²	POVRŠNA POD OBJEKTIMA u m²	INDEKS IZGRAĐENOSTI	INDEKS ZAUZETOSTI	SPRATNOST/ BR.ETAŽA
URBANISTIČKA PARCELA broj 42.2	**547,57**	**1.707,75**	**341,55**	**0.60**	**3.12**	**P+4**

Spratnost je data kao preporučeni parameter koji se može prilagoditi konkretnim programskim zahtjevima prilikom projektovanja ali se arhitektonska postavka mora uklopiti u srazmerno povećana udaljenja od granica parcela – zadnja i bočne građevinske linije, uz neophodno poštovanje osnovne građevinske linije i planom date bruto razvijene građevinske površine (tekstualni dio DUP-a, strana 251).

7. POTREBA IZRADE GEOLOŠKIH PODLOGA, POTREBA VRŠENJA GELOŠKIH ISTRAŽIVANJA, PREPORUKE ZA SMANJENJE UTICAJA I ZAŠTITU OD ZEMLJOTRESA

Prije izrade tehničke dokumentacije investitor je obavezan da u skladu sa članom 5. Zakona o geološkim istraživanjima ("Službeni list RCG" broj 28/93, 27/94, 42/94 i 26/07 i "Službeni list CG" broj 28/11) izradi Revidovani Projekat osnovnih geoloških istraživanja tla za predmetnu lokaciju, u cilju utvrđivanja osnovnih geoloških uslova za projektovanje investicionih objekata. Geološka istraživanja, izradu projekta geoloških istraživanja i reviziju vrše privredna društva, odnosno druga pravna lica koja imaju licencu.

Za objekte veće od 1.000 m² ili sa 4 i više nadzemnih etaža, shodno članu 7. Zakona o geološkim istraživanjima ("Službeni list RCG" broj 28/93, 27/94, 42/94 i 26/07 i "Službeni list CG" broj 28/11) izraditi Revidovani Projekat geoloških istraživanja tla za predmetnu lokaciju i Revidovani Elaborat o rezultatima izvršenih geoloških istraživanja, kojima se detaljno određuju inženjersko-geološke, hidro-geološke i geomehaničke karakteristike temeljnog tla, geotehničke i seizmološke karakteristike terena i prikaz i ocjenu rezultata istraživanja sa obradom dobijenih podataka i zaključkom o uslovima i načinu fundiranja objekta na prostoru koji je istraživan.

Pri projektovanju objekata obavezna je upotreba važećih propisa EUROCODES, naročito EUROCODE 8 - Projektni propis za zemljotresnu otpornost konstrukcija, kao i odgovarajućih MEST EN standarda. Takođe se preporučuje zadržavanje postojećeg drveća i druge vegetacije na građevinskim parcelama, gdje god je to moguće, jer povoljno utiče na očuvanje stabilnosti terena.

U slučaju da je nagib terena ß>20°, ako je dubina iskopa veća od H>3m, ako je rastojanje do susjednog objekata manje od 2 visine iskopa, ako su sleganja veća od 5cm ili ako su prisutne podzemne vode, neophodno je uraditi Projekat zaštite temeljne jame.

U jednoj od smjernica tekstualnog priloga DUP-a "Bečići", navedeno je sledeće: "Prije zahtjeva za izradu urbanističko-tehničkih uslova obavezno je provjeriti geomehanička svojstva terena na mikrolokaciji, na osnovu uslova i UTU za stabilnost terena i objekata i prihvatljiv ni nivo seizmičkog rizika."

U skladu sa tom smjernicom, podnosilac zahtjeva je dostavio Elaborat detaljnih geotehničkih istraživanja terena za definisanje geotehničkih uslova za potrebe izdavanja UTU za izgradnju objekta na katastarskoj parceli 883/1 KO Bečići, zaveden pod brojem 0516/025 od 16.05.2025. godine koji je odrađen od strane

„Geotehnika" doo Nikšić. Takođe dostavljen je i Izvještaj o revoziji elaborata potpisan od strane komisije koju čine Milan Božić, Risto Gredić i Slađana Vukašinović u maju 2025. godine.

8. USLOVI ZA ZAŠTITU OD ELEMENTARNIH NEPOGODA I TEHNIČKO-TEHNOLOŠKIH I DRUGIH NESREĆA

U cilju zaštite od elementarnih nepogoda postupiti u skladu sa Zakonom o zaštiti i spasavanju („Službeni list CG" broj 13/07, 05/08, 86/09, 32/11, 54/16, 146/21 i 3/23) i Pravilnikom o mjerama zaštite od elementarnih nepogoda („Službeni list RCG" broj 79/04).

Projektnom dokumentacijom potrebno je predvidjeti propisane mjere zaštite od požara za objekte sa 4 i više etaža i objekte za javnu upotrebu preko površine preko 400m^2 (hoteli, pansioni, sportske hale, tržni centri i slično), shodno članu 85, 86, 87, 88 i 89. Zakon o zaštiti i spašavanju („Službeni list CG" broj 13/07, 05/08, 86/09, 32/11, 54/16, 146/21 i 3/23).

U cilju obezbjeđenja zaštite od požara primjeniti mjere propisane sledećim zakonima i propisima:
Zakon o zaštiti i spašavanju („Sl. list CG" broj 13/07, 05/08, 86/09, 32/11, 54/16, 146/21 i 3/23);
Pravilnik o tehničkim normativima za hidrantsku mrežu za gašenje požara („Sl. list SFRJ" broj 30/91);
Pravilnik o tehničkim normativima za pristupne puteve, okretnice i uređene platoe za vatrogasna vozila u blizini objekta povećanog rizika od požara („Sl. list SFRJ" broj 8/95); Pravilnik o tehničkim normativima za zaštitu visokih objekata od požara („Sl. list SFRJ" br. 7/84).

Garaža mora ispunjavati uslove propisane Pravilnikom o tehničkim zahtjevima za zaštitu garaža za putničke automobile od požara i eksplozija ("Službeni list CG" broj 09/12).

Elaboratom zaštite na radu, predvidjeti mjere zaštite na radu za objekte koji imaju jedan ili više poslovnih prostora kao i za rušenje postojećeg objekta bilo koje namjene, shodno članu 9. Zakona o zaštiti i zdravlju na radu („Službeni list CG" broj 34/14 i 44/18). Pri izgradnji objekata poslodavac koji izvodi radove dužan je da izradi Elaborat o uređenju gradilišta u skladu sa Pravilnikom o sadržaju Elaborata o uređenju gradilišta ("Službeni list RCG" broj 04/99).

Aktivnosti od interesa za odbranu sprovoditi na osnovu Zakona o odbrani („Službeni list RCG" br. 47/2007 i „Službeni list CG" br. 86/2009, 88/2009, 25/2010, 40/2011 , 14/2012, 2/2017, 46/2019 i 74/2020) i podzakonskih akata koja proizlaze iz ovog zakona.

9. USLOVI ZA ARHITEKTONSKO OBLIKOVANJE

Arhitekturom objekata treba težiti stvaranju savremenog arhitektonskog i likovnog izraza karakterističnog za urbani gradski prostor mediteranskog karaktera. Oblikovanje planiranih objekata mora biti usklađeno sa kontekstom u kome objekat nastaje, predviđenom namenom i osnovnim principima razvoja grada u pravcu visokog turizma.

U cilju očuvanja identiteta mediteranskog ambijenta, poželjna je primena prirodnih, lokalnih građevinskih materijala. Sugeriše se primena građevinskog kamena za oblaganje fasada, zidanje prizemnih delova objekata, podzida, stepeništa, izvođenje elemenata plastike objekata i elemenata mobilijara.

Široka primena kamena očekuje se i prilikom uređenja slobodnih površina na parceli. (detaljnije tekstualni dio DUP-a poglavlje 5.12. strana 403)

U cilju stimulisanja primjene lokalnog kamena za obradu fasada, Opština Budva je, Odlukom o naknadi za komunalno opremanje gradskog zemljišta („Službeni list CG – opštinski propisi" broj 01/15), predvidjela da se naknada umanjuje za 15€ po 1m^2 ugrađene kamene fasade.

10. USLOVI ZA OGRAĐIVANJE URBANISTIČKE PARCELE

Parcele se mogu ograditi zidanom ogradom do visine od 0,90m, računajući od kote trotoara, ili transparentnom ogradom do visine 1,60m. Zidane i druge vrste ograda postavljaju se na regulacionu liniju i to tako da ograda, stubovi ograde i kapije budu unutar parcele koja se ograđuje. Ograde objekata na uglu ne mogu biti visočije od 0,90m računajući od kote trotoara zbog obezbjeđenja vizuelne preglednosti raskrsnice. Vrata i kapije mogu se otvarati samo ka unutrašnjosti parcele. (tekstualni dio DUP-a, Poglavlje 5.4, strana 399)

11. USLOVI ZA PEJZAŽNO OBLIKOVANJE URBANISTIČKE PARCELE

Za ovu kategoriju površina pod zelenilom i slobodnih površina, pri izboru sadnog materijala i njegovom komponovnju voditi računa o vizurama, spratnosti i arhitekturi objekata, koloritu zelenila, vremenu cvjetanja i sl. Staze popločavati kamenim pločama. Pri parternom uređenju prednost dati mediteranskom autohtonom parternom zelenilu u kome dominiraju kadulja, ruzmarin, lavanda, žukva i bršljan. Predvidjeti travnjak otporan na sušu i gaženje. Radi zaštite od pogleda sa ulice ili susjednih parcela, zbog zaštite od buke i zagađenja sa ulice, moguće je podizanje žive ograde od gusto posađenog i pravilno orezanog drveća ili visokog žbunja. Pri izgradnji bazena, tamo gdje na parceli postoje tradicionalni podzidi (suhozidine), oblik bazena i parterno uređenje prilagoditi postojećim tradicionalnim podzidima bez narušavanja njihovog oblika i gabarita. Parkinge popločavati kamenim pločama, njihovu podlogu predvidjeti za teški saobraćaj. Ozelenjavanje parkinga vršiti sadnjom odgovarajućeg drveća na svakih 3 – 5 parking mjesta ili izgradnjom pergole iznad parkinga koja bi bila ozelenjena puzavicama. Predvidjeti javno osvjetljenje, klupe i drugu odgovarajuću opremu za miran odmor korisnika i za igru djece, korpe za otpatke i sl. Moguće je predvidjeti terene i poligone za urbane sportove (skateboarding, street basket, mini fudbal, boćanje i sl.). Prostor oplemeniti skulpturama, fontanama i česmama.

12. USLOVI ZA IZGRADNJU / POSTAVLJANJE / RUŠENJE POMOĆNIH OBJEKATA

U članu 146, stav 2 Zakona o izgradnji objekata navedeno je da će se do donošenja novih propisa u vezi pomoćnih objekata usklađenih sa novim zakonom, primijenjivati propisi doneseni na osnovu Zakona o planiranju prostora i izgradnji objekata („Službeni list CG", br. 64/17, 44/18, 63/18, 82/20, 86/22 i 4/23), ako nijesu u suprotnosti sa ovim zakonom.

Shodno gore navedenom, postupak pribavljanja odobrenja za postavljanje ili građenje pomoćnih objekata uređen je planskom dokumentacijom, odnosno Izmjenom i dopunom Odluke o postavljanju, odnosno građenju i uklanjanju pomoćnih objekata („Sl. list CG" – opštinski propisi br. 21/14 i 66/23). Shodno članu 2. Odluke, pomoćni objekti svrstavaju se u 5 tipova:

- tip 1 pomoćni objekti koji čine funkcionalnu i ekonomsku cjelinu sa objektom čijem korišćenju služe, kao što su: podzemne i nadzemne garaže, ostave, ljetnje kuhinje, portirnice;
- tip 2 pomoćni objekti infrastrukture, kao što su: septičke bio-jame, bunari, cisterne za vodu, rezervoari, bistjerne, kotlarnice, plinski sistemi;
- tip 3 pomoćni objekti uređenja terena, kao što su: ograde, potporni zidovi, otvoreni bazeni, pergole;
- tip 4 pomoćni objekti u funkciji zaštite i valorizacije nepokretnih kulturnih dobara (zaštitne konstrukcije, centri za posjetioce, info pultovi, prostori za prezentacije);
- tip 5 ekonomski objekti na poljoprivrednom gazdinstvu (objekti za gajenje životinja, prateći objekti za gajenje životinja, objekti za skladištenje stočne hrane, objekti za smještaj poljoprivredne mehanizacije, alata i oruđa, objekti za skladištenje poljoprivrednih proizvoda i drugi slični objekti).

13. USLOVI I MJERE ZA ZAŠTITU ŽIVOTNE SREDINE

U skladu sa članom 40. Zakona o zaštiti prirode („Službeni list CG" br.54/16), za izgradnju/ rekonstrukciju objekta koji se nalazi u zaštićenom području prirode, a koji ne podliježe procijeni uticaja na životnu sredinu u skladu sa posebnim propisima, ocijeni prihvatljivosti, koje nisu utvrđene planom upravljanja, potrebno je od Agencije za zaštitu prirode pribaviti dozvolu.

Za turističke objekte površine veće od 1.000m^2, stambeno-poslovne objekte koji imaju više od 1.000m^2 poslovnog prostora i garaže sa više od 200 parking mjesta, shodno Zakonu o procjeni uticaja na životnu sredinu („Službeni list CG" br. 75/18) i Uredbi o projektima za koje se vrši procjena uticaja na životnu sredinu („Službeni list RCG" br. 20/07, „Službeni list CG" broj 47/13, 53/14 i 37/18), neophodna je izrada Elaborata o procjeni uticaja na životnu sredinu.

Shodno Zakonu o procjeni uticaja na životnu sredinu („Službeni list CG" broj 75/18) i Uredbi o projektima za koje se vrši procjena uticaja na životnu sredinu („Službeni list RCG" broj 20/07, „Službeni list CG" broj 47/13, 53/14 i 37/18), i podnijeti zahtjev za procijenu potrebe izrade Elaborata o procjeni uticaja na životnu sredinu.

Za objekte za koje nije propisana obaveza izrade procjene uticaja na životnu sredinu, potrebno je u projektnoj dokumentaciji predvidjeti mjere zaštite od buke u skladu sa članom 19. Zakona o zaštiti od buke u životnoj sredini (Službeni list CG 28/11,01/14) i Pravilnikom o tehničkim zahtjevima za zvučnu zaštitu zgrade od buke (Službeni list CG broj 60/18).

Na području DUP-a nalazi se jedan broj pojedinačnih primjeraka i niz grupa maslina. Masline i maslinjaci su zaštićeni Zakonom o maslinarstvu i maslinovom ulju ("Službeni list CG", 45/14 i 39/16). Maslinjaci, kao najvažniji i ambijentalno najdragocjeniji dio potkunjica (tradicionalne seoske bašte), čuvaju se u postojećoj formi, sa izvornim suvomeđama i terasama. Nije dozvoljena izgradnja staza ili betoniranje ovih površina. Suvomeđe, suhozidi, podzidi i terase se ne smiju rušiti. Dozvoljena je njihova rekonstrukcija isključivo tradicionalnim načinom zidanja (u suvo).

Obavezno je da se sve masline sačuvaju, a da se pojedina stabla maslina i drugi vrijedni primjerci zelenila, ukoliko je to zaista neophodno, presade na novu poziciju u okviru iste urbanističke parcele uz neophodno pribavljanje odobrenja. Odobrenje za presađivanje maslina u maslinjaku izdaje organ lokalne uprave nadležan za poslove poljoprivrede – Sekretarijat za privredu opštine Budva, u roku od 30 dana od dana podnošenja zahtjeva za presađivanje. **Sječenje i presađivanje maslina starih preko 100 godina je zabranjeno na osnovu člana 15. Zakona o maslinarstvu i maslinovom ulju** ("Službeni list CG", 45/14 i 39/16).

Kada su u pitanju zaštićene biljne i životinjske vrste postupati u skladu sa Rješenjem o stavljanju pod zaštitu rijetkih, prorijeđenih, endemičnih i ugroženih biljnih i životinjskih vrsta ("Službeni list SRCG" broj 36/82 i Rješenjem o stavljanju pod zaštitu pojedinih biljnih i životinjskih vrsta ("Službeni list RCG" broj 76/06). Rješenja su dostupna na sajtu Agencije za zaštitu životne sredine: www.epa.org.me.
Ukoliko sa prilikom iskopa terena za izgradnju saobraćajnica i objekata naiđe na eventualne paleontološke ili mineraloške nalaze, koji predstavljaju geonasljeđe, obavezno je prekinuti radove, obavjestiti Agenciju, kako bi njihovi stručnjaci prikupili nalaze, odnosno izvršili neophodna istraživanja.

14. USLOVI I MJERE ZAŠTITE NEPOKRETNIH OBJEKATA UPISANIH U REGISTAR KULTURNIH DOBARA CRNE GORE I NJIHOVE ZAŠTIĆENE OKOLINE

U neposrednoj blizini predmetne lokacije nema objekata koji su u popisu registrovanih spomenika kulture.

U slučaju kada se u okviru predmetne lokacije nalazi ili je u neposrednoj blizini registrovani spomenik kulture, prema kome se treba upravljati shodno Zakonu o zaštiti kulturnih dobara ("Sl. list CG" br. 49/10 i 40/11, 44/17 i 18/19), ovaj Sekretarijat po službenoj dužnosti pribavlja konzervatorske uslove u skladu sa članom 102 Zakona o zaštiti kulturnih dobara. Konzervatorski uslovi čine osnov za izradu konzervatorskog projekta u skladu sa članom 103 istog zakona. Na konzervatorski projekat se pribavlja saglasnost Uprave za zaštitu kulturnih dobara Crne Gore.

15. POTREBA IZRADE URBANISTIČKOG PROJEKTA

Za naselja i dijelove naselja koji predstavljaju nepokretna kulturna dobra od međunarodnog i nacionalnog značaja je obavezno donošenje urbanističkog projekta, što nije slučaj u ovom predmetu.

16. USLOVI ZA PRIKLJUČENJE OBJEKATA NA INFRASTRUKTURU I POSEBNI TEHNIČKI USLOVI

Prikazani su na izvodu iz DUP-a: karta vodovoda i kanalizacije, karta elektroenergetske mreže i postrojenja i karta telekomunikacija. Detaljnije tehničke uslove za priključenje ovaj Sekretarijat, po službenoj dužnosti, pribavlja za investitora.

Telekomunikaciona mreža – Prilikom izrade tehničke dokumentacije elektronske komunikac. infrastrukt. poštovati:
- Zakon o elektronskim komunikacijama („Sl. list CG" br. 40/13)
- Pravilnik o širini zaštitnih zona i vrsti radio koridora u kojima nije dopušteno planiranje i gradnja drugih objekata („Sl. list CG" broj 33/14)
- Pravilnik o tehničkim i drugim uslovima za priključenje, izgradnju i korišćenje elektronske komunikacione mreže, elektronske komunikacione infrastrukture i povezane opreme („Sl. list CG" br. 59/15)

- Pravilnik o zajedničkom korišćenju elektronske komunikacione infrastrukture i povezane opreme („Sl. list CG" broj 52/14).

Takođe koristiti sledeće:
- sajt na kome se nalaze relevantni propisi u skladu sa kojim se obavlja izrada tehničke dokumentacije www.ekip.me/regulativa/;
- sajt na kome Agencija objavljuje podatke o postojećem stanju elektronske komunikacione infrastrukture http://ekinfrastruktura.ekip.me/ekip.me kao i adresu web portala http://ekinfrastruktura.ekip.me/ekip/login.jsp preko koga sve zainteresovane strane od Agencije za telekomunikacije i poštansku djelatnost mogu da zatraže otvaranje korisničkog naloga, kako bi pristupili georeferenciranoj bazi podataka elektronske komunikacione infrastrukture.

Prilikom projektovanja, obaveza Projektanta je da poštuje tehničke preporuke EPCG koje su dostupne na sajtu www.epcg.me.

Vodovodne i kanalizacione, elektro i tk instalacije u objektu i izvan njega projektovati u skladu sa važećim propisima i standardima, a priključenje objekta na naseljske infrastrukturne sisteme projektovati prema uslovima dobijenim od nadležnih javnih preduzeća i tretirati ih kroz idejna rješenja urbanističke parcele.
U slučaju kada je za predmetnu parcelu planom predviđen prilaz sa magistralnog puta, ovaj Sekretarijat po službenoj dužnosti, za investitora traži i tehničke uslove od Direkcije za saobraćaj, shodno članu 17. Zakona o putevima ("Službeni list CG" broj 82/20, 140/22).

U slučaju kada se u okviru predmetne urbanističke parcele nalazi zaštitni pojas ili cjevovod regionalnog vodovoda, ovaj Sekretarijat po službenoj dužnosti, za investitora traži i tehničke uslove od Regionalnog vodovoda Crnogorsko primorje. Na osnovu člana 32 Pravilnika o određivanju i održavanju zona i pojaseva sanitarne zaštite i ograničenjima u tim zonama ("Službeni list CG" br. 66/09), pojas sanitarne zaštite određuje se oko glavnih cjevovoda i u zavisnosti od konfiguracije terena iznosi 2,0m od osovine cjevovoda sa obje strane. U pojasu zaštite nije dozvoljena izgradnja objekata, postavljanje uređaja i vršenje radnji koje na bilo koji način mogu zagaditi vodu ili ugroziti stabilnost cjevovoda.

Sastavni dio ovih urbanističko tehničkih uslova su posebni uslovi za izradu projektne dokumentacije izdati od strane nadležnih službi – DOO Vodovod i kanalizacija Budve.

17. USLOVI ZA OBJEKTE KOJI MOGU DA UTIČU NA PROMJENE U VODNOM REŽIMU

Investitor je dužan da radi izrade tehničke dokumentacije za izgradnju novog ili rekonstrukciju postojećeg objekta i izvođenje geoloških istraživanja I drugih radnji koje mogu trajno, povremeno ili privremeno uticati na promjene u vodnom režimu pribaviti vodne uslove, u skladu sa članom 114 Zakona o vodama ("Službeni list RCG" broj 27/07, "Službeni list CG" broj 73/10, 32/11, 47/11, 48/15, 52/16, 55/16, 2/17, 80/17 i 84/18). Pribavljanje vodnih uslova nije potrebno za korišćenje vode koja ne prelazi obim opšte upotrebe vode i u slučaju kada novi ili rekonstruisani stambeni objekat ili manji poslovni i drugi objekat (koji se gradi u skladu sa odgovarajućim prostornim planskim dokumentom) koji se priključuje na Javni vodovod i kanalizaciju, a vodu za potrebe objekta koristi samo za piće i sanitarne potrebe.

Na osnovu člana 143 stav 2 i 3 Zakona o uređenju prostora („Sl. list CG" broj 19/25 i 28/25), a u vezi člana 74 Zakona o planiranju prostora i izgradnji objekata ("Službeni list CG", br. 64/17, 44/18, 63/18, 11/19, 82/20, 86/22 i 04/23), Sekretarijat po službenoj dužnosti pribavlja Vodne uslove za izradu projektne dokumentacije za:
- uređenje vodotoka i izgradnju zaštitnih vodnih objekata na vodama od lokalnog značaja (tačka 24 stav 1 član 115 Zakona o vodama)
- vodne uslove za izgradnju / rekonstrukciju lokalnih, nekategorisanih i šumskih puteva sa pripadajućim objektima i mostova od lokalnog značaja (tačka 31 stav 1 člana 115 Zakona o vodama) , od Sekretarijata za privredu Opštine Budva.

Kada se predmetne katastarske parcele graniče sa morem ovaj Sekretarijat po službenoj dužnosti pribavlja Vodne uslove (na osnovu člana 143 stav 2 i 3 Zakona o uređenju prostora („Sl. list CG" broj 19/25 i 28/25), a u vezi člana 74 Zakona o planiranju prostora i izgradnji objekata ("Službeni list CG", br. 64/17, 44/18, 63/18,

11/19, 82/20, 86/22 i 04/23) i člana 2 Odluke o određivanju voda od značaja za Crnu Goru ("Službeni list CG" broj 9/08, 28/09, 31/09 i 31/15) za izradu projektne dokumentacije za uređenje vodotoka i izgradnju zaštitnih vodnih objekata na vodama od značaja za Crnu Goru (tačka 24 stav 1 član 115 Zakona o vodama), od Uprave za vode Crne Gore.

Pravilnik o sadržini zahtjeva i dokumentaciji za izdavanje vodnih akata, načinu i uslovima za obavezno oglašavanje u postupku utvrđivanja vodnih uslova i sadržaju vodnih akata ("Službeni list CG" broj 07/08 i 14/16).

Sastavni dio ovih urbanističko tehničkih uslova su vodni uslovi za izradu projektne dokumentacije izdati od strane Sekretarijata za privredu Opštine Budva.

18. USLOVI ZA OBJEKTE KOJI MOGU DA UTIČU NA BEZBJEDNOST VAZDUŠNOG SAOBRAĆAJA

U okviru DUP-a ne postoji zona ograničenja prepreka aerodroma. Za privremene ili stalne objekate ili djelove objekta, van zone ograničenja prepreka aerodroma, čija je visina veća od 45m, potrebno je od Agencije za civilno vazduhoplovstvo Crne Gore dobiti saglasnost za izgradnju i postavljanje, kao i uslove za označavanje i održavanje. (Sigurnosni nalog broj 2016/001 rev 00, datum stupanja na snagu 01.08.2016.godine).

19. SAOBRAĆAJNI USLOVI

Uslovi priključenja na kolsku saobraćajnicu prikazani su na izvodu iz DUP-a: karta saobraćaja.

Urbanistička parcela mora imati obezbijeđen kolski pristup sa gradske saobraćajnice ili javnog puta, u skladu s planskim dokumentom.

Izuzetno od navedenog, u starim gradskim jezgrima ili na urbanističkim parcelama sa postojećim objektima koji su izgrađeni na terenima sa nepovoljnom konfiguracijom u kojima ne postoji mogućnost obezbjeđivanja kolskog pristupa, urbanističkoj parceli se može obezbijediti samo pješački odnosno biciklistički pristup sa gradske saobraćajnice ili javnog puta. (član 59, Zakon o uređenju prostora, „Sl. List CG" broj 19/25)

Obaveza svakog korisnika i investitora je da u okviru svoje urbanističke parcele ili katastarske parcele stacionira vozila prema normativu 1,1 parking mesto po stanu ili turističkom apartmanu, uz otvorene mogućnosti da to razrješi na različite načine: podrumska garaža (u više nivoa), suterenska garaža, parkiranje na pločama iznad podruma ili suterena, izgradnja spratnih garaža, ako za to postoje neophodni tehnički uslovi i programski zahtjevi .
Najveći dopušteni indeks zauzetosti podzemne etaže iznosi 1.0 (100%) (tekstualni dio DUP-a, strana 251).

20. USLOVI ZA NESMETANO KRETANJE INVALIDNIH LICA

Obezbediti nesmetani pristup i kretanje lica smanjene pokretljivosti, shodno Pravilniku o bližim uslovima i načinu prilagođavanja objekata za pristup i kretanje lica smanjene pokretljivosti i lica sa invaliditetom ("Sl. list CG" broj 41/25).

Obavezna primjena elemenata pristupačnosti, propisana članom 46. Pravilnika, predviđa: za stambene objekte je iz člana 17, 18, 23, a za stambeno-poslovne iz člana 17, 18 i 23 plus dio objekta poslovne namjene mora sadržati elemente pristupačnosti u zavisnosti od namjene tog dijela objekta.

Izgradnja javnih objekata vrši se na način kojim se licima smanjene pokretljivosti i licima sa invaliditetom obezbjeđuje nesmetani pristup, kretanje, boravak i rad. Izgradnja **stambenih, stambeno-poslovnih i poslovnih objekata** vrši se na način kojim se licima iz stava 1 ovog člana obezbjeđuje nesmetan pristup i kretanje u zajedničkim prostorijama.

Stambeni i stambeno-poslovni objekti sa deset i više stanova moraju se izgrađivati na način kojim se obezbjeđuje jednostavno prilagođavanje objekta, najmanje jedne stambene jedinice na svakih deset stanova za nesmetan pristup, kretanje, boravak, rad i bezbjedna evakuacija lica smanjene pokretljivosti i lica sa invaliditetom. Pristup, kretanje i boravak lica smanjene pokretljivosti i lica sa invaliditetom dužan je da obezbijedi vlasnik objekta. (član 30, Zakon o izgradnji objekata Sl. list CG broj 19/25)

21. USLOVI ZA RACIONALNO KORIŠĆENJE ENERGIJE

Shodno Zakonu o energetskoj efikasnosti („Službeni list CG" broj 29/10 i 40/11) i Pravilniku o minimalnim zahtjevima energetske efikasnosti zgrada („Službeni list CG" broj 47/24) projektovanjem i izgradnjom objekata treba postići smanjenje gubitaka toplote iz objekata, poboljšanje toplotne izolacije spoljnih elemenata, povećanje toplotne efikasnosti pravilnom orjentacijom objekata i korišćenjem sunčeve energije, korišćenje obnovljivih izvora energije, te povećanje energetske efikasnosti sisteme grijanja.

Članom 27 stav 6 Zakona o izgradnji objekata („Sl. list CG" broj 19/25), propisuju se mjere ekonomičnog korišćenja energije i čuvanje toplote prema kojoj postavljene instalacije za grijanje, rashladne i ventilacione instalacije i osvjetljenje moraju biti projektovani i izvedeni na način da se ostvaruje poboljšanje energetske efikasnosti, vodeći računa o korisnicima i klimatskim uslovima lokacije, odnosno da objekat bude i energetski efikasan (da se koriste minimalne količine energije tokom njegove izgradnje, odnosno uklanjanja).

Sadržaj Elaborata energetske efikasnosti objekta propisan je Pravilnikom o sadržaju elaborata energetske efikasnosti zgrada („Službeni list CG" broj 47/13).

Analizirati lokaciju, orijentaciju i oblik kuće. Primjeniti visok nivo toplotne izolacije kompletnog spoljnog omotača objekta i izbjegavati toplotne mostove. U cilju racionalnog korišćenja energije treba iskoristiti sve mogućnosti smanjenja korišćenja energije u objektima. Pri izgradnji objekata koristiti savremene termoizolacione materijale, kako bi se smanjila potrošnja toplotne energije.

Iskoristiti toplotne dobitke od sunca i zaštiti se od pretjeranog osunčanja. Koristiti održive sisteme protiv pretjerane insolacije – zasjena škurama, pergolama, zelenilom i slično, kako bi se smanjila potrošnja energije za vještačku klimatizaciju. Drvoredima i gustim zasadima smanjiti uticaj vjetra i obezbjediti neophodnu zasjenu u letnjim mjesecima. Nisko energetske tehnologije za grijanje i hlađenje se trebaju koristiti gdje god je to moguće. Pri proračunu koeficijenata prolaza toplote objekata uzeti vrijednosti za 30-25% niže od maksimalno dozvoljenih vrijednosti dozvoljenih za ovu klimatsku zonu.

Sunčani kolektori treba da budu skladno oblikovani i ukomponovani na najmanje uočljivim mjestima na objektu. Koristiti održive sisteme protiv prekomjerne insolacije (zasjenu škurama, građevinskim elementima, zelenilom i slično) kako bi se smanjila potrošnja energije za vještačku klimatizaciju.održivost fotovoltacionih ćelija treba ispitati u svrhu snadbevanja niskonaponskom strujom za rasvjetu naselja, kao i druge mogućnosti, poput punjenja električnih vozila.

U cilju stimulisanja izgradnje energetski efikasnih objekata koji koriste solarnu energiju, Opština Budva je, Odlukom o naknadi za komunalno opremanje gradskog zemljišta („Službeni list CG – opštinski propisi", broj 01/15), predvidjela da se naknada umanjuje za 200€ po 1m^2 ugrađenog solarnog kolektora – panela.

Neposredna blizina mora uslovljava relativno mala godišnja kolebanja temperature vazduha – godišnja temperaturna amplituda iznosi 16,4°C. Ipak ističe se visoka temperatura ljetnjih mjeseci u toku kojih se javlja prosječno 25 dana sa žegom (30°C i više). Za potrebe proračuna koristiti podatke Hidrometeorološkog zavoda o klimatskim i hidrološkim karakteristikama zone u kojoj se nalazi predmetna lokacija.

22. USLOVI ZA ODVOŽENJE ČVRSTOG OTPADA

Mjesta za postavljanje kontejnera za smeće predvidjeti na urbanističkoj parceli.
Nije dozvoljeno postavljanje kontejnera na površinama namijenjenim za parkiranje vozila. Mjesta u objektu ili niše za postavljanje kontejnera za smeće kao i njihov potreban broj predvidjeti u saradnji sa nadležnim komunalnim preduzećem, a imajući u vidu produkciju čvrstog komunalnog otpada. Pri tome voditi računa o porastu broja korisnika prostora tokom ljetnjih mjeseci, pa stoga broj kontejnera i periodiku njihovog pražnjenja prilagoditi količini smeća. Poštujući prethodne uslove mjesta za postavljanje kontejnera za smeće trebaju biti što bliže javnim saobraćajnicama uz minimalnu denivelaciju (bez ivičnjaka) u odnosu na saobraćajnicu, sa padom od 5 % prema saobraćajnici. Niše za postavljanje kontejnera za smeće moguće je sa tri strane vizuelno izolovati zelenilom ili zidanim ogradama čija visina ne može biti veća od 1,50 m.

23. MOGUĆNOST FAZNE IZGRADNJE

Za objekat:

Na osnovu Zakona o izgradnji objekata i člana 10 kroz izradu idejnog rješenja može se odrediti faznost gradnje (tehničko-tehnološka i funkcionalna cjelina) objekata. Dozvoljena je fazna izgradnja, tako da konačno izgrađeni objekat ne prelazi maksimalne propisane površine pod objektom i spratnost, a ove vrijednosti mogu biti i manje.

Za urbanističku parcelu ili više urbanističkih parcela:

Na osnovu UT uslova, kod urbanističkih parcela na kojima je planom predviđena izgradnja više objekata, potrebno je uraditi revidovano idejno rješenje kompletne urbanističke parcele ili više susjednih urbanističkih parcela (čl. 10 Zakona o izgradnji objekata). Idejnim rješenjem se utvrđuje generalna koncepcija za izgradnju objekata, a naročito: uklapanje objekta u prostor, položaj objekta u okviru lokacije i prema susjednim objektima.

Za građenje na dijelu urbanističke parcele:

Članom 41 Zakona o izgradnji objekata propisano je da se na dijelu urbanističke parcele može graditi ako nedostajući dio urbanističke parcele ne utiče na funkcionalnost i pristup objektu i uz uslov da se indeksi zauzetosti i izgrađenosti utvrđeni za urbanističku parcelu, u zavisnosti od namjene, umanjuju za nedostajući dio urbanističke parcele i da je ispunjen uslov minimalne površine urbanističke parcele shodno planiranoj namjeni.

Kroz izradu idejnog rješenja provjeriti, da li predmetna izgradnja na dijelu urbanističke parcele, na bilo koji način ugrožava valorizaciju preostalog dijela urbanističke parcele.

24. LOKACIJA u odnosu na PPPNOP

Planom višeg reda, PPPNOP Poglavlje 36. Pravila za sprovođenje plana tačka 3. i 8. (strana 297) istovremeno je propisano:

- ***3. Područje opština*** *se uređuje prema važećoj planskoj dokumentaciji nižeg reda do donošenja Plana generalne regulacije, ali na način da se poštuju odredbe i smjernice ovog Plana u smislu poštovanja koridora infrastrukture i mjera zaštite zaštićenih prirodnih i kulturnih dobara."*
- ***8. Važeća planska dokumentacija nižeg reda****, a koja nije u skladu sa pravilima ovog Plana, primjenjivaće se do izrade Plana generalne regulacije, a daje se mogućnost i njene izmjene i dopune, odnosno stavljanja van snage i izrade novog plana, prema Odluci nadležnog organa.*

Preklapanjem geodetske podloge sa infrastrukturnim koridorima, zaštićenim prirodnim i kulturnim dobrima iz obuhvata PPPNOP, konstatovano je da se predmetne katastarske parcele ne nalaze u trasama koridora infrastrukture, ni u zaštićenim zonama u obuhvatu PPPNOP.

25. NAPOMENA

Tekstualni i grafički dio predmetnih planova, kojim su propisani način izgradnje objekata, uslovi za priključenje na infrastrukturu i uslovi za uređenje urbanističke parcele, sastavni su dio urbanističko-tehničkih uslova i dostupni su na sajtu www.planovidozvole.mrt.gov.me/LAMP/PlanningDocument?m=BD i www.budva.me.

Shodno članu 31 Zakona o izgradnji objekata („Sl. list CG" broj 19/25) **objekat se gradi na osnovu građevinske dozvole.**

Zahtjev za izdavanje građevinske dozvole podnosi investitor.
Investitor je dužan da uz zahtjev priloži dokumentaciju iz člana 34 stav 1 tač.1, 2, 3 i 7, odnosno za izgradnju porodične stambene zgrade stav 2 tač. 1, 2, 3 i 7 Zakona o izgradnji objekata. Dokumentaciju iz stava 1 tač. 4, 5 i 6 i stava 2 tač. 4, 5 i 6 ovog člana pribavlja nadležni organ za izdavanje građevinske dozvole, po službenoj dužnosti.

Dokumentacija na osnovu koje se izdaje građevinska dozvola: (Član 34 Zakona o izgradnji objekata)

1) glavnog projekta, ovjerenog u skladu sa ovim zakonom;
2) izvještaja o pozitivnoj reviziji glavnog projekta, ovjerenog u skladu sa ovim zakonom;
3) saglasnosti glavnog državnog arhitekte, odnosno glavnog gradskog arhitekte iz člana 22 st. 1, 2 i 4 ovog zakona;
4) dokaza o pravu svojine, odnosno drugom pravu na građevinskom zemljištu (list nepokretnosti, ugovor o koncesiji, ugovor o zakupu, odluka o utvrđivanju javnog interesa, notarski ovjerena saglasnost ili izjava volje vlasnika zemljišta upisana u „G" listu lista nepokretnosti i drugi dokazi o pravu na građenje na zemljištu), ili dokaza o pravu građenja, odnosno drugom pravu na objektu ako se radi o rekonstrukciji objekta;
5) dokaza o utvrđivanju obaveze plaćanja naknade za građenje propisane zakonom kojim se uređuje uređenje prostora i dokaza o izmirenju obaveza plaćanja posebne naknade za investicije propisane zakonom kojim se uređuje regionalno vodosnabdijevanje crnogorskog primorja;
6) saglasnosti, mišljenja i drugih dokaza utvrđenih posebnim propisima;
7) dokaza o osiguranju od odgovornosti projektanta i revidenta glavnog projekta.

Građevinska dozvola za **objekat porodične stambene zgrade** izdaje se na osnovu sljedeće dokumentacije:
1) glavnog projekta, ovjerenog u skladu sa ovim zakonom;
2) saglasnosti gradskog arhitekte na idejno rješenje i idejnog rješenja;
3) izjave projektanta da je projekat urađen u skladu sa zakonom, idejnim rješenjem, posebnim propisima i pravilima struke i da se na osnovu njega može graditi;
4) dokaza o pravu svojine, odnosno drugom pravu na građevinskom zemljištu (list nepokretnosti, ugovor o koncesiji, ugovor o zakupu, odluka o utvrđivanju javnog interesa, notarski ovjerena saglasnost ili izjava volje vlasnika zemljišta upisane u „G" listu lista nepokretnosti i drugi dokazi o pravu na građenje na zemljištu) ili dokaza o pravu građenja, odnosno drugom pravu na objektu;
5) dokaza o utvrđivanju obaveze plaćanja naknade za građenje propisane zakonom kojim se uređuje uređenje prostora i dokaza o izmirenju obaveza plaćanja posebne naknade za investicije propisane zakonom kojim se uređuje regionalno vodosnabdijevanje crnogorskog primorja;
6) saglasnosti, mišljenja i drugih dokaza utvrđenih posebnim propisima;
7) dokaza o osiguranju od odgovornosti projektanta glavnog projekta.

U postupku izdavanja građevinske dozvole provjerava se da li je glavni projekat u sadržaju i formi sačinjen na način propisan Zakonom o izgradnji objekata i usklađen sa idejnim rješenjem na osnovu kojeg je data saglasnost glavnog državnog arhitekte, odnosno glavnog gradskog arhitekte.

Tehnička dokumentacija mora biti izrađena u skladu sa Pravilnikom o načinu izrade, sadržini i ovjeri tehničke dokumentacije za građenje objekta ("Službeni list CG" broj 53/25).

Shodno članu 53 Zakona o izgradnji objekata, radi utvrđivanja podobnosti objekta za upotrebu nadležni organ za izdavanje građevinske dozvole izdaje **upotrebnu dozvolu.**

Naime, investitor je dužan da, prije početka korišćenja objekta, podnese zahtjev za izdavanje upotrebne dozvole, najkasnije u roku od sedam dana od dana dobijanja konačnog izvještaja o vršenju stručnog nadzora.

Za porodičnu stambenu zgradu, investitor podnosi zahtjev za izdavanje upotrebne dozvole najkasnije sedam dana od sačinjavanja izjave izvođača da je objekat izgrađen u skladu sa građevinskom dozvolom i glavnim projektom i da je podoban za upotrebu.

Podobnost za upotrebu objekta utvrđuje se tehničkim pregledom, osim u slučaju porodične stambene zgrade gdje se podobnost za upotrebu utvrđuje izjavom izvođača radova da je objekat izgrađen u skladu sa građevinskom dozvolom i glavnim projektom i da je podoban za upotrebu.

Na osnovu člana 143 stav 2 i 3 Zakona o uređenju prostora („Sl. list CG" broj 19/25 i 28/25), a u vezi člana 74 Zakona o planiranju prostora i izgradnji objekata ("Službeni list CG", br. 64/17, 44/18, 63/18, 11/19, 82/20, 86/22 i 04/23), u slučaju da organ za izdavanje posebnih tehničkih uslova / vodnih uslova / konzervatorskih uslova ne odgovori na službeni zahtjev ovog Sekretarijata u roku od 15 dana od dana prijema zahtjeva, smatraće se da je saglasan sa urbanističko-tehničkim uslovima utvrđenim na osnovu planskog dokumenta.

26. PRILOZI

Kopije grafičkog i tekstualnog dijela predmetnih planova,
List nepokretnosti, Kopija katastarskog plana,
Tehnički uslovi DOO Vodovod i Kanalizacija Budva
Vodni uslovi Sekretarijata za privredu Opštine Budva

Samostalni savjetnik I,
mr Mladen Ivanović, dipl.ing.arh.

Dostavljeno:
- Podnosiocu zahtjeva
- Urbanističko-građevinskoj inspekciji
- a/a

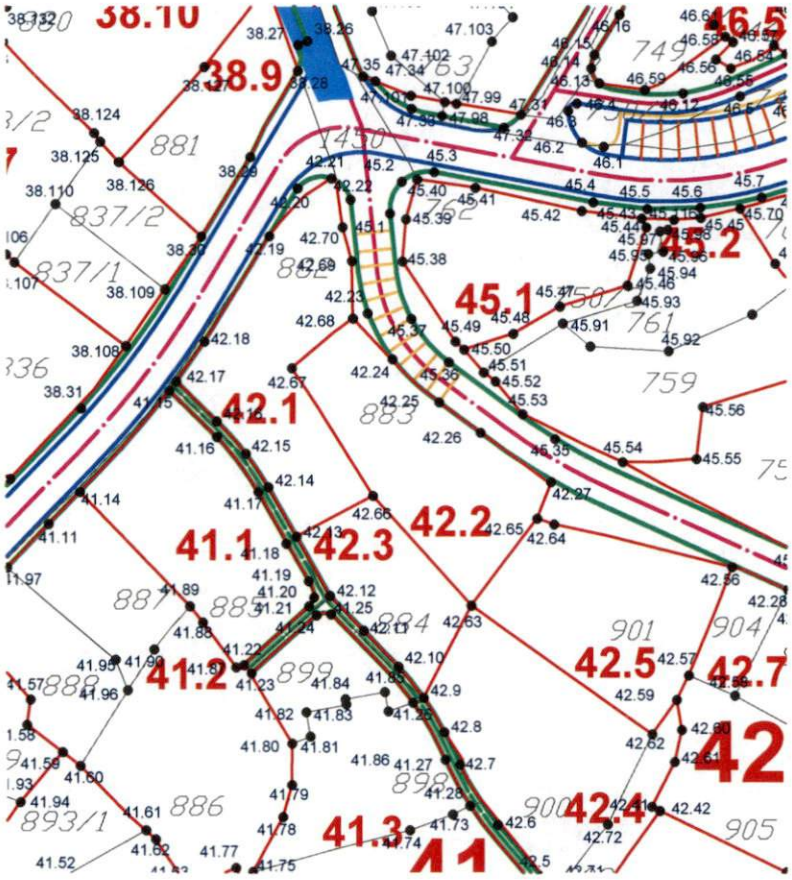

IZVOD IZ DUP-a BEČIĆI

(Službeni list CG-opštinski propisi br.01/09)

Karta parcelacija i koordinatne tačke

R= 1:1000

mr Mladen Ivanović dipl. inž. arh.

MP **Budva 27.06.2025.**

42.1	6571524.6396	4682547.4875
42.2	6571523.3137	4682547.4978
42.3	6571520.3993	4682555.1196
42.4	6571517.8201	4682560.2150
42.5	6571515.6160	4682563.5684
42.6	6571509.9802	4682570.3326
42.7	6571505.0066	4682578.2884
42.8	6571502.9293	4682582.5938
42.9	6571500.1745	4682587.1101
42.10	6571496.8498	4682591.2401
42.11	6571492.2421	4682595.9516
42.12	6571487.7523	4682600.5073
42.13	6571483.3146	4682608.2468
42.14	6571479.5721	4682614.7718
42.15	6571476.5780	4682619.2130
42.16	6571472.6622	4682623.5793
42.17	6571467.3507	4682628.7675
42.18	6571471.1016	4682634.0317
42.19	6571479.7700	4682647.7900
42.20	6571483.5105	4682654.1238
42.21	6571488.0187	4682655.4035
42.22	6571490.5536	4682652.6300
42.23	6571492.8189	4682637.7149
42.24	6571496.1120	4682631.7140
42.25	6571502.2744	4682626.0478
42.26	6571507.7630	4682621.9954
42.27	6571520.4887	4682613.8904
42.28	6571548.4862	4682601.2912
42.29	6571555.0678	4682598.7940
42.30	6571569.2739	4682595.5573
42.31	6571576.5400	4682594.0800
42.32	6571580.7700	4682592.9151
42.33	6571582.5396	4682589.3569
42.34	6571582.8254	4682557.0050
42.35	6571567.3512	4682544.4238
42.36	6571558.5965	4682544.2411
42.37	6571545.2939	4682546.7277
42.38	6571540.2969	4682547.3660
42.39	6571520.5800	4682556.7200
42.40	6571518.4700	4682560.5400
42.41	6571530.3900	4682572.7000
42.42	6571531.4400	4682572.1600
42.43	6571548.2400	4682564.0600
42.44	6571552.2900	4682572.3300
42.45	6571573.8500	4682561.6300
42.46	6571575.5699	4682547.2784
42.47	6571577.5178	4682549.0743
42.48	6571579.1462	4682551.6800
42.49	6571580.1612	4682556.2173
42.50	6571580.9486	4682566.9168
42.50a	6571581.0327	4682572.3544
42.50b	6571581.2842	4682569.7563
42.51	6571580.6500	4682577.4300
42.52	6571555.3400	4682579.7700
42.53	6571568.5600	4682594.3300
42.54	6571561.2600	4682596.7000
42.55	6571552.6600	4682598.9900
42.56	6571541.0700	4682604.2600
42.57	6571535.3000	4682590.0700
42.58	6571541.4100	4682587.4300
42.59	6571533.7000	4682586.8800
42.60	6571534.3700	4682582.9000
42.61	6571533.4300	4682578.6400
42.62	6571530.4500	4682582.3000
42.63	6571506.5200	4682599.2100
42.64	6571517.4700	4682609.8400
42.65	6571515.2500	4682610.6000
42.66	6571493.4700	4682613.6100
42.67	6571482.7200	4682630.5300
42.68	6571490.8400	4682637.0500
42.68	6571490.8400	4682637.0500
42.69	6571490.7400	4682644.5400
42.70	6571489.5100	4682648.9700
42.71	6571518.2500	4682562.2900
42.72	6571524.5400	4682570.3900
42.73	6571566.0200	4682547.2300
42.74	6571570.7700	4682554.0100

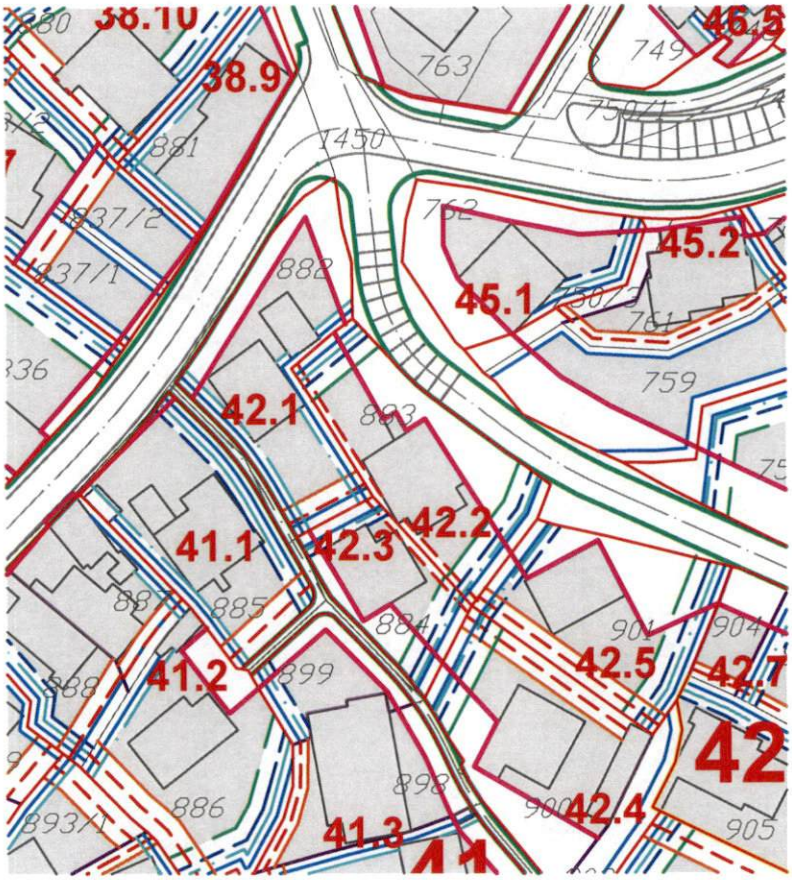

IZVOD IZ DUP-a BEČIĆI

(Službeni list CG-opštinski propisi br.01/09)

Karta regulacija

R= 1:1000

mr Mladen Ivanović dipl. inž. arh.

MP

Budva 27.06.2025.

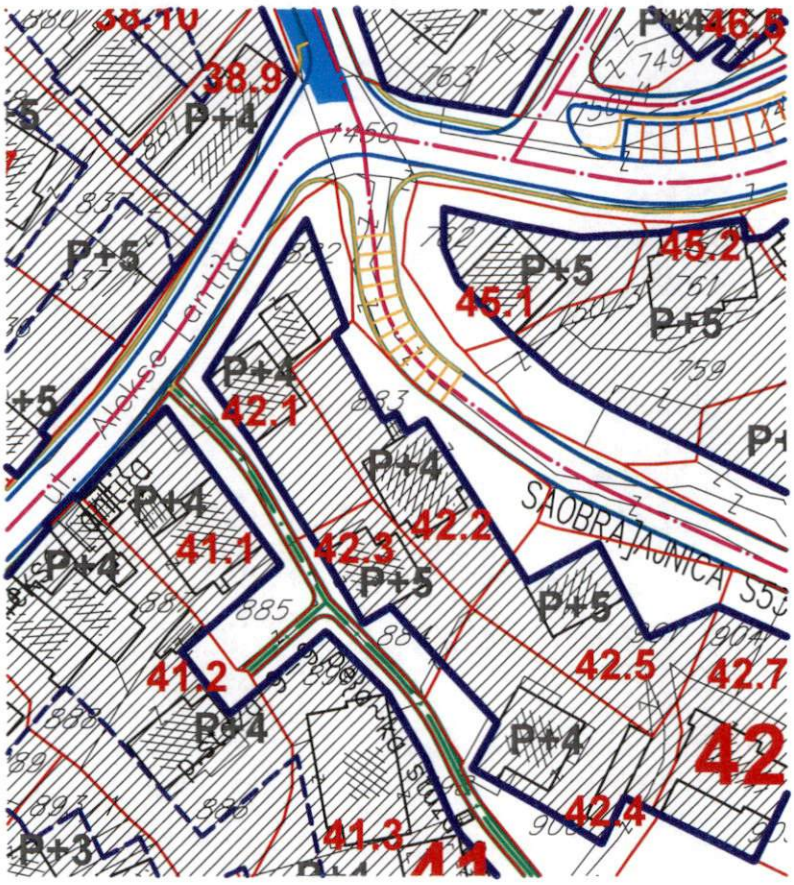

IZVOD IZ DUP-a BEČIĆI

(Službeni list CG-opštinski propisi br.01/09)

Karta nivelacija

R= 1:1000

mr Mladen Ivanović dipl. inž. arh.

MP

Budva 27.06.2025.

Crna Gora-Opština Budva
SEKRETARIJAT ZA URBANIZAM I OBJEKTI RAZVOJ
BUDVA

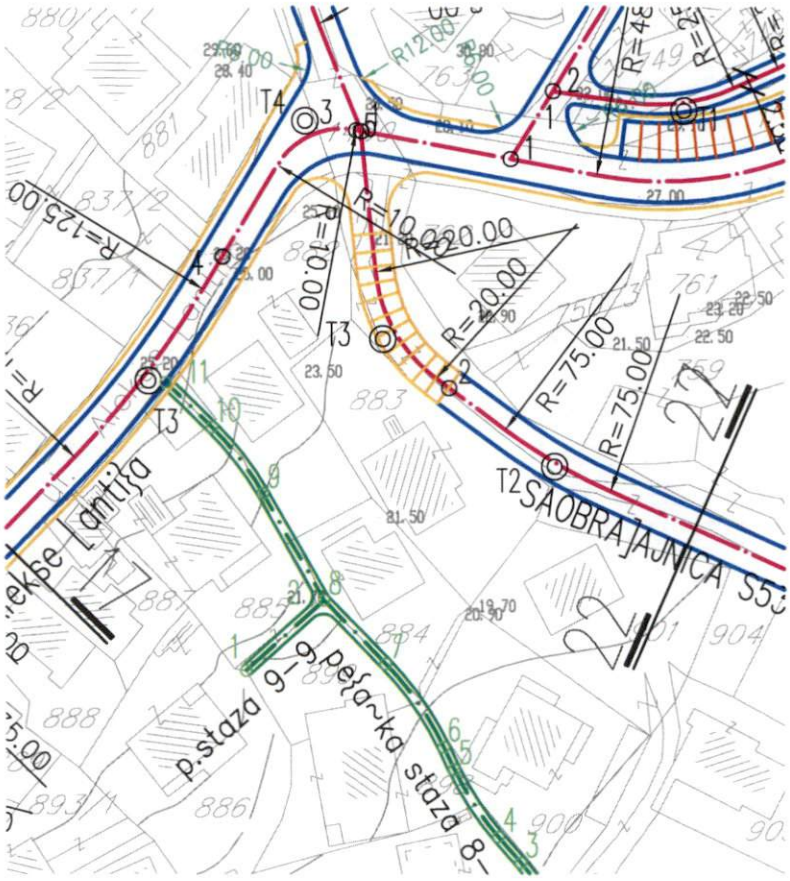

IZVOD IZ DUP-a BEČIĆI

(Službeni list CG-opštinski propisi br.01/09)

Karta saobraćaj

R= 1:1000

mr Mladen Ivanović dipl. inž. arh.

MP **Budva 27.06.2025.**

Crna Gora Opština Budva SEKRETARIJAT ZA URBANIZAM I ODRŽIVI RAZVOJ 1 BUDVA

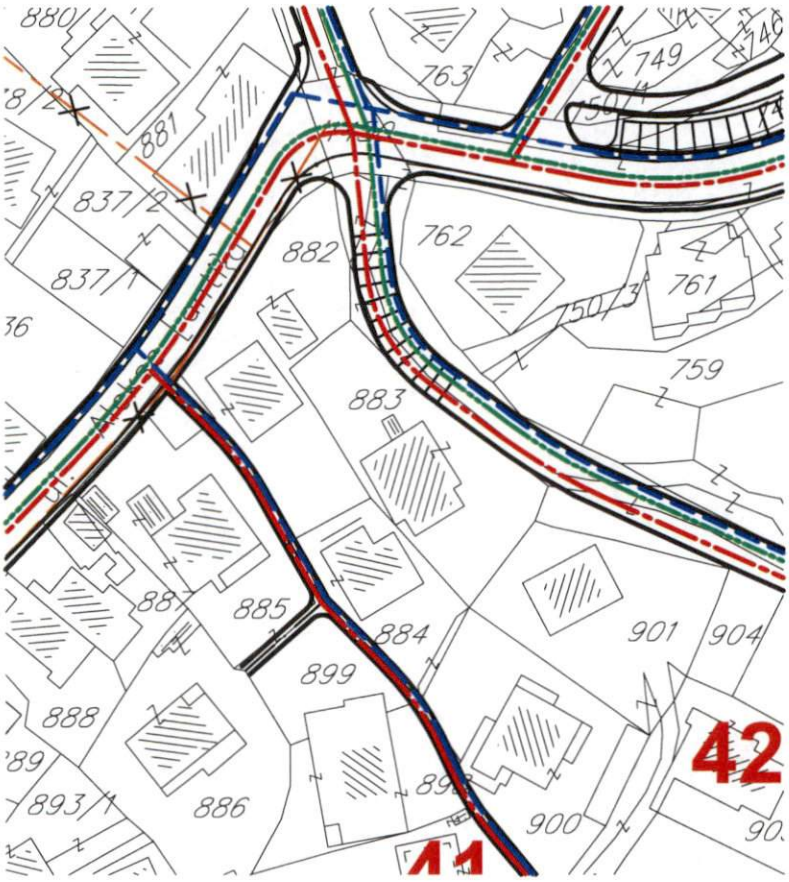

IZVOD IZ DUP-a BEČIĆI

(Službeni list CG-opštinski propisi br.01/09)

Karta hidrotehnika

R= 1:1000

mr Mladen Ivanović dipl. inž. arh.

MP **Budva 27.06.2025.**

Crna Gora-Opština Budva
SEKRETARIJAT ZA URBANIZAM I OBNOVU RAZVOJ
BUDVA

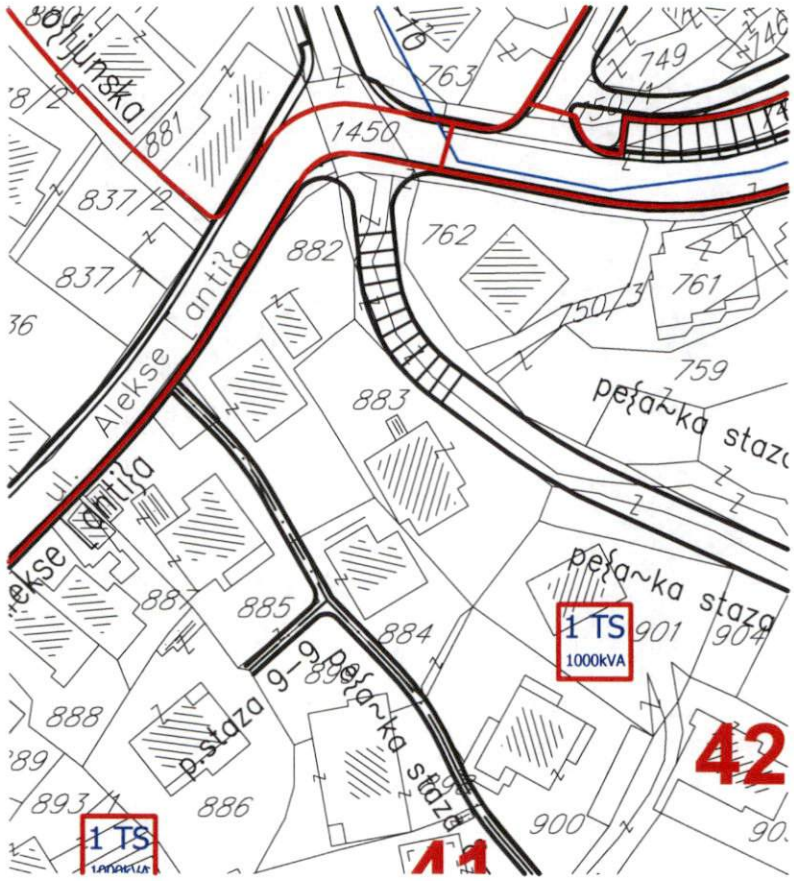

IZVOD IZ DUP-a BEČIĆI

(Službeni list CG-opštinski propisi br.01/09)

Karta elektro mreža

R= 1:1000

mr Mladen Ivanović dipl. inž. arh.

MP

Budva 27.06.2025.

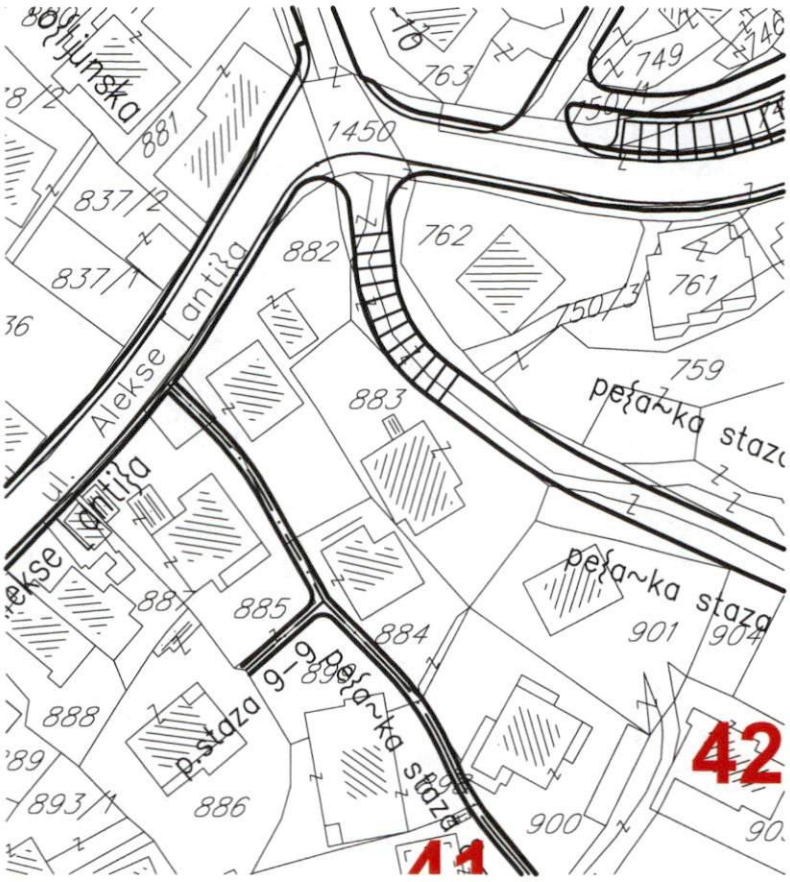

IZVOD IZ DUP-a BEČIĆI

(Službeni list CG-opštinski propisi br.01/09)

Karta telekomunikacija

R= 1:1000

mr Mladen Ivanović dipl. inž. arh.

MP

Budva 27.06.2025.

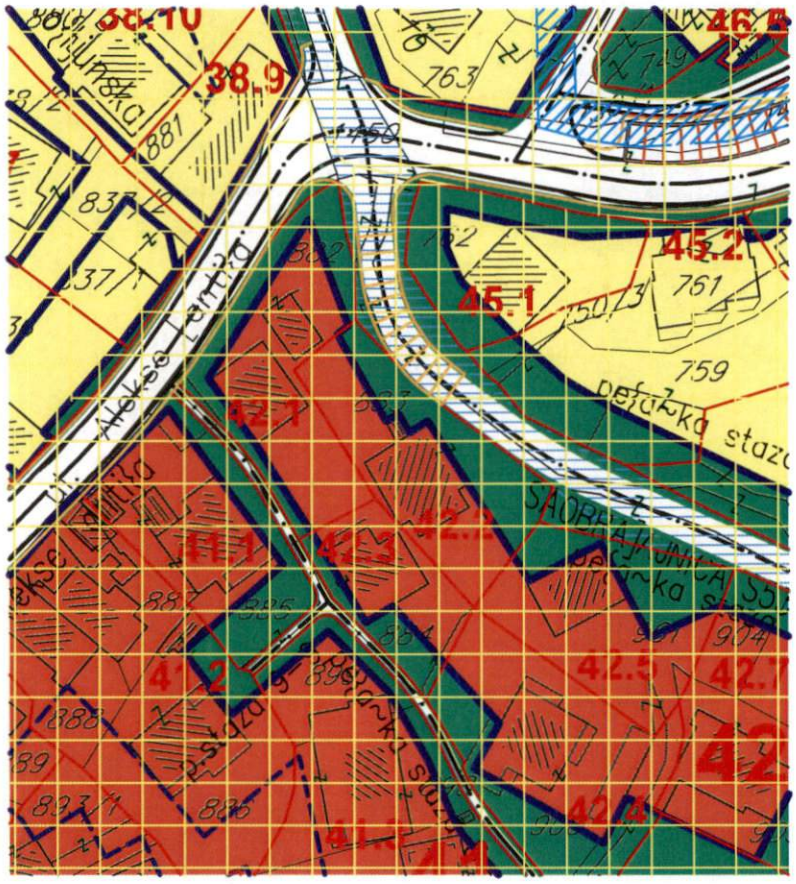

IZVOD IZ DUP-a BEČIĆI

(Službeni list CG-opštinski propisi br.01/09)

Karta namjena

R= 1:1000

mr Mladen Ivanović dipl. inž. arh.

MP

Budva 27.06.2025.

Crna Gora-Opština Budva
SEKRETARIJAT ZA URBANIZAM I ODRŽIVI RAZVOJ
BUDVA

LEGENDA:

- GRANICA PLANA
- GRANICA PPPPN ZA MORSKO DOBRO
- KATASTARSKA PARCELA
- REGULACIONA LINIJA
- GRANICA PODBLOKOVA
- GRANICA URBANISTIČKE PARCELE
- 43 OZNAKA BLOKOVA
- 106D OZNAKA PODBLOKOVA
- 123.5 OZNAKA URBANISTIČKE PARCELE
- RIVA
- POTOK
- MORE
- PLAŽA
- ORJENTACIONA POZICIJA PASARELA
- NATKRIVENI DEO MAGISTRALNOG PUTA -ZELENA GALERIJA
- TROTOARI
- PEŠAČKI MOSTOVI I PASARELE

USLOVI GRAĐENJA :

- GLAVNA GRAĐEVINSKA LINIJA
- UNUTRAŠNJA ORIJENTACIONA LINIJA GRAĐENJA
- ORIJENTACIONI PO DIMENZIJAMA

NAMENA GUP

STAMBENI, TURISTIČKI I POSLOVNI /MEOŠOVITI/ SADRŽAJI

- Površine za stanovanje manje gustine
- Površine za stanovanje srednje gustine
- Površine za stanovanje veće gustine
- Površine za mešovito stanovanje (stanovanje sa komercijalnim sadržajem, poslovno-stambene zone)
- Površine za turistička naselja i hotele

DRUŠTVENI CENTRI

- Površine za centralne delatnosti (administracija i uprava, socijalna zaštita, kultura itd.)
- Površine za poslovne delatnosti (trgovina i usluˇno zanatstvo, ugostiteljstvo, hotelijerstvo itd.)
- Površine za školstvo, zdravstvo, kulturu i sport (škole, spec.škole, dečije ustanove, zdravstvo, sport i rekreacija itd.)

SAOBRACAJNA INFRASTRUKTURA gup

- Planirana trasa brze obilaznice (u skladu sa koridorom datim u PPCG) Magistralni putevi
- Planirane gradske obilaznice
- Interne obilaznice - postoje)e i planirane
- Sabirne i stambene saobračajnice (saobračajnice I i II reda)
- Pešačke staze (šetališta)
- ZONE POD ZAŠTITOM
- ZONA LUKE gup

KOMUNALNI OBJEKTI I POVRŠINE

- P. javni parkinzi i garaže
- G. Crkveni objekti i groblja
- H. Prostor saborног hrama
- V. vetrogenci
- KS. komunalni servisi
- PS. proizvodni servisi
- US. uslužni servisi

- Površine za sport i rekreaciju sa turističkim sadržajima (sportski centri, golf tereni, akva park i wellness centri itd.)
- Gradske šume i parkovi (naseljsko zelenilo)
- Zelenilo van naselja
- Zaštitne šume (zaštitno zelenilo)
- Plaže
- Reke

- GRANICA PLANA
- GRANICA PPPPN ZA MORSKO DOBRO
- KATASTARSKA PARCELA
- POSTOJEĆI OBJEKTI

RAZRADA DETALJNE NAMENE POVRŠINA

- - jednoporodično stanovanje sa smeštajnim kapacitetima
- - višeporodično stanovanje sa smeštajnim kapacitetima
- - apartmansko stanovanje
- STANOVANJE SA POSLOVNIM I KOMERCIJALNIM SADRZAJIMA I USLUGAMA
- KOMERCIJALNI SADR. SA STANOVANJEM
- HOTELSKI KOMPLEKSI - (poslovni, kongresni, porodični)
- TURISTIČKI I SMEŠTAJNI KAPACITETI - (apartmani, hoteli, pansioni, vile, hosteli)
- UGOSTITELJSKI KAPACITETI - (restorani, bifei, bistroi,picerije, konobe, taverne,diskoteke, pivnice...)
- KONGRESNI SADRŽAJI
- SMEŠTAJNI KAPACITETI SA UGOSTITELJSKIM I KULTURNO-ZABAVNIM SADRŽAJIMA
- OBJEKTI DRUŠTVENOG STANDARDA
- VERSKI OBJEKTI
- SPORTSKO-REKREATICNI I KOMERCIJALNI SADRŽAJI
- UREĐENE ZELENE POVRŠINE
- ŠUMA
- JAVNA GRADSKA GARAŽA
- GKS JAVNA GRADSKA GARAŽA SA KOMERCIJALNIM I STAMBENIM SADRŽAJIMA
- KOMUNALNE SLUŽBE
- DEČJE USTANOVE
- IGRALIŠTE

Blok 42

Preporučene spratnosti bloka 42:
- p+4, p+5
- maksimalna preporučena spratnost p+5

U okviru **bloka 42** formiraju se sledeće urbanističke parcele koje u sebi obuhvataju sledeće katastarske parcele:

Br. bloka	Br. urbanističke parcele	Br. katastarske parcele
42	42.1	882
	42.2	883
	42.3	884
	42.4	900, 902
	42.5	901
	42.6	903, 907/2
	42.7	904, 905, 906

Urbanistički pokazatelji za **blok 42** po urbanističkim parcelama dati su u okviru sledeće tabele:

Broj bloka	Površina bloka /m2/	Površina pod objektima /m2/	BRGP /m2/	Indeks zauzetosti	Indeks izgradjenosti	Slobodne (neizgrađene) površine /m2/
42	5448,13	3306,85	16803,77	0,60	3,08	2141,28

Br. urbanističke parcele	Površina urbanističke parcele /m2/	Površina pod objektima /m2/	BRGP /m2/	Indeks zauzetosti	Indeks izgrađenosti	Slobodne (neizgrađene) površine /m2/
42.1	578,75	394,82	1974,10	0,60	3,41	183,93
42.2	547,57	341,55	1707,75	0,60	3,12	206,02
42.3	291,72	175,07	1055,80	0,60	3,50	116,65
42.4	724,06	461,00	2305,10	0,60	3,18	263,06
42.5	541,04	317,23	1838,30	0,59	3,40	223,81
42.6	1163,12	758,77	3793,85	0,60	3,26	404,35
42.7	1392,80	858,41	4128,97	0,60	2,96	534,39

IZVOD IZ DUP-a BEČIĆI
(Službeni list CG-opštinski propisi br.01/09)
URBANISTIČKI POKAZATELJI
mr Mladen Ivanović dipl. inž. arh.

Crna Gora-Opština Budva SEKRETARIJAT ZA URBANIZAM I PROSTORNI RAZVOJ BUDVA

MP **Budva 30.06.2025.**

CRNA GORA
UPRAVA ZA NEKRETNINE
PODRUČNA JEDINICA: BUDVA
Broj: 917-104-DJ-690/25
Datum: 25.06.2025.

Katastarska opština: BEČIĆI
Broj lista nepokretnosti:
Broj plana: 5
Parcele: 883/1, 883/2

KOPIJA PLANA

Razmjera 1: 1000

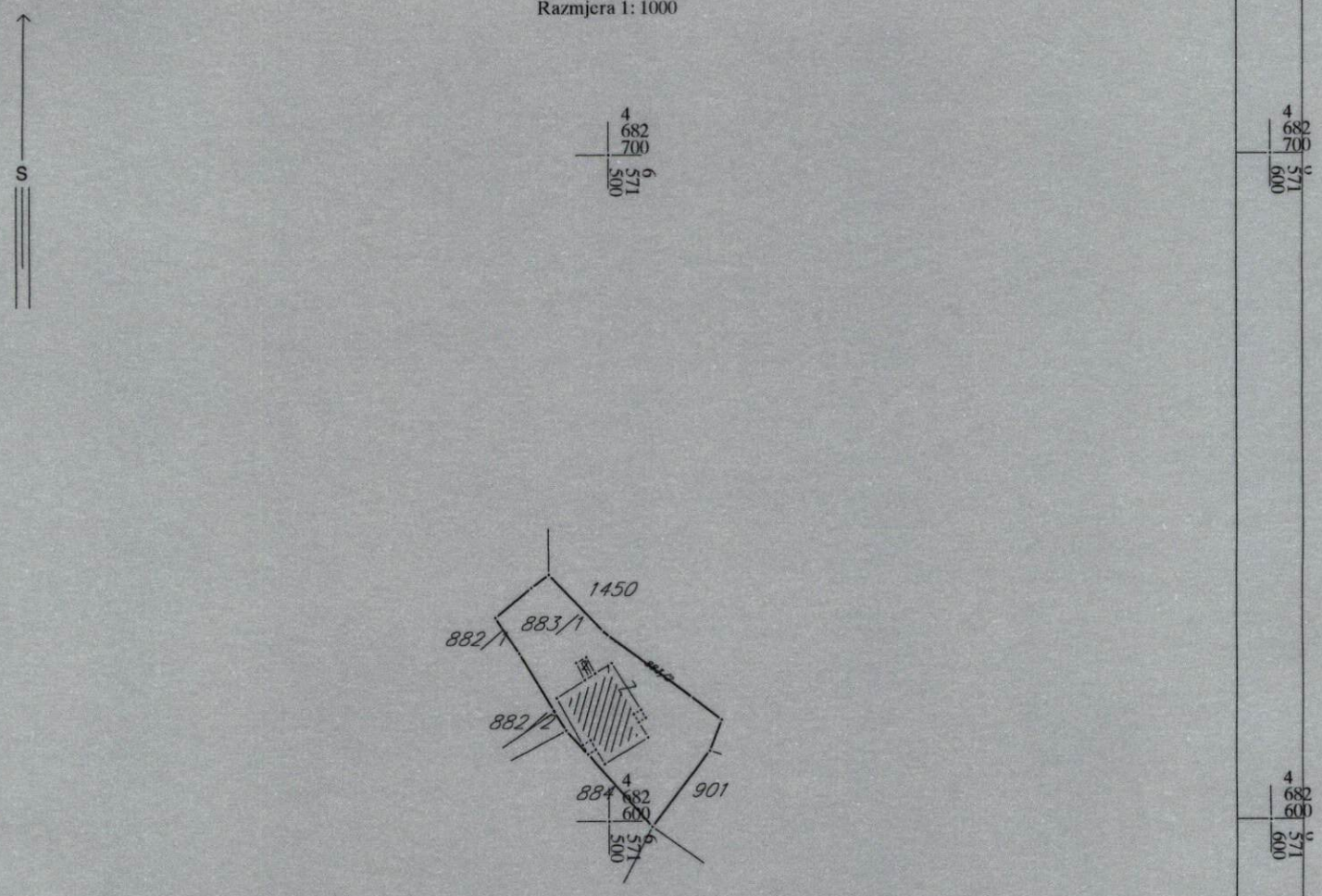

IZVOD IZ DIGITALNOG PLANA
Obradio: Pušić

Crna Gora UPRAVA ZA NEKRETNINE 28 PODGORICA

Ovjerava
Službeno lice:

36000000322
104-919-15979/2025

UPRAVA ZA NEKRETNINE

CRNA GORA

PODRUČNA JEDINICA
BUDVA

Broj: 104-919-15979/2025
Datum: 20.06.2025
KO: BEČIĆI

Na osnovu člana 173 Zakona o državnom premjeru i katastru nepokretnosti ("Sl. list RCG" br. 29/07, "Sl. list CG" br. 73/10, 032/11, 040/11, 043/15, 037/17 i 17/18), postupajući po zahtjevu OPŠTINA BUDVA SEKRETARIJAT ZA URBANIZAM I ODRŽIVI RAZVOJ, , za potrebe 06-332/23-280/3 izdaje se

LIST NEPOKRETNOSTI 198 - PREPIS

Podaci o parcelama

Broj	Podbroj	Broj zgrade	Plan Skica	Datum upisa	Potes ili ulica i kućni broj	Način korišćenja Osnov sticanja	Bon. klasa	Površina m^2	Prihod
883	1		5 35/24	16/12/2024	BORETI	Dvorište KUPOVINA		429	0.00
883	1	1	5 35/24	16/12/2024	BORETI	Zgrada za odmor(vikendica) KUPOVINA		117	0.00
883	1	2	5 35/24	16/12/2024	BORETI	Pomoćna zgrada KUPOVINA		5	0.00
883	2		5 35/24	16/12/2024	BORETI	Dvorište KUPOVINA		1	0.00
								552	0.00

Podaci o vlasniku ili nosiocu

Matični broj - ID broj	Naziv nosioca prava - adresa i mjesto	Prava	Obim prava
	FOLIĆ DRAGUTIN NEBOJŠA 13.JUL 19 Podgorica	Korišćenje	1/1

Podaci o objektima i posebnim djelovima

Broj	Podbroj	Broj zgrade	Način korišćenja Osnov sticanja Sobnost	PD Godina izgradnje	Spratnost/ Sprat Površina	Prava Vlasnik ili nosilac prava Adresa, Mjesto
883	1	1	Zgrada za odmor(vikendica) KUPOVINA	965	P 117	Svojina 1/1 FOLIĆ DRAGUTIN NEBOJŠA 13.JUL 19 Podgorica
883	1	1	Stambeni prostor Tri sobe	1	P 93	Svojina 1/1 FOLIĆ DRAGUTIN NEBOJŠA 13.JUL 19 Podgorica
883	1	2	Pomoćna zgrada KUPOVINA	0	P 5	Svojina 1/1 FOLIĆ DRAGUTIN NEBOJŠA 13.JUL 19 Podgorica

Ne postoje tereti i ograničenja.

Datum i vrijeme: 20.06.2025. 12:29:44

Naplata takse je oslobođena na osnovu člana 17 Zakona o administrativnim taksama ("Sl.list CG, br. 18/19). Naplata naknade oslobođena je na osnovu člana 174 Zakona o državnom premjeru i katastru nepokretnosti ("Sl. list RCG" br. 29/07, "Sl. list CG" br. 73/10, 032/11, 040/11, 043/15, 037/17 i 17/18).

Načelnica:

Tomašević Sonja, dipl.ing.geodezije

Crna Gora UPRAVA ZA NEKRETNINE 28 PODGORICA