CRNA GORA
OPŠTINA BUDVA
Sekretarijat za urbanizam i održivi razvoj

Trg Sunca br. 3, 85310 Budva, Crna Gora, tel: +382 33 699 039, e-mail: urbanizam.bd@budva.me

Broj: 06-332/25-1161/2
Budva, 04.11.2025. godine

Sekretarijat za urbanizam i održivi razvoj Opštine Budva, rješavajući po zahtjevu „BLACK MOUNTAIN INVESTMENTS" d.o.o. iz Kotora na osnovu člana 143 stav 2 I 3 Zakona o uređenju prostora (Sl. List CG broj 19/25, 28/25 I 49/25) a u vezi člana 74 Zakona o planiranju prostora i izgradnji objekata ("Službeni list CG", br. 64/17, 44/18, 63/18, 11/19, 82/20, 86/22 i 04/23), Uredbe o izmjeni Uredbe o povjeravanju dijela poslova Ministarstva prostornog planiranja, urbanizma i državne imovine ("Službeni list CG" br. 12/24, 73/24 i 128/24), Pravilnika o obrascu za izdavanje urbanističko tehničkih uslova ("Službeni list CG" br. 70/17), Prostornog plana posebne namjene za obalno područje („Službeni list CG" br. 56/18) i LSL Donji Pobori ("Službeni list CG"- opštinski propisi br. 10/13), evidentiranog u Centralnom registru planske dokumentacije, izdaje:

URBANISTIČKO-TEHNIČKE USLOVE
za izradu tehničke dokumentacije za
izgradnju objekta

1. URBANISTIČKA PARCELA

Blok broj: III

Urbanistička parcela broj: 95 koju čine, djelovih katastarskih parcela broj **1063** i 1077 KO Pobori

DiO katastarse parcele broj 1063 KO Pobori ulazi u trasu saobraćajnice po LSL-u.

Tačni podaci o katastarskim parcelama koje čine predmetnu urbanističku parcelu utvrdiće se kroz izradu Elaborata parcelacije po planskom dokumentu. Elaborat izrađuje ovlašćena geodetska organizacija i isti mora biti ovjeren od strane Uprave za nekretnine - PJ Budva.

2. POSTOJEĆE STANJE NA URBANISTIČKOJ / KATASTARSKOJ PARCELI

U listu nepokretnosti broj 318 - PREPIS za KO Pobori, od 10.10.2025.godine, na katastarskoj parceli broj 1063 KO Pobori upisana je njiva 6. klase površine 445 m^2. Na katastarskoj parceli nema upisanih objekata. Na katastarskoj parceli nema upisanih tereta i ograničenja.

3. PLANIRANA NAMJENA OBJEKTA

Stanovanje

4. PRAVILA PARCELACIJE

U skladu sa članom 15, stav 1, tačka 1 i 2 Pravilnika o načinu izrade, sadržini i ovjeri tehničke dokumentacije za građenje objekta ("Službeni list CG" broj 53/25) uraditi Elaborat parcelacije po planskom

dokumentu, kako bi se tačno utvrdila površina predmetnih katastarskih parcela koje formiraju urbanističku parcelu. Tačkom 2, stava 1, člana 15 ovog Pravilnika je predviđeno da se za objekte infrastrukture, umjesto Elaborata parcelacije po planskom dokumentu prilaže grafički prikaz buduće trase objekta na ažurnim katastarskim podlogama.

Elaborat izrađuje ovlašćena geodetska organizacija u skladu sa članom 138 Zakona o državnom premjeru i katastru nepokretnosti („Službeni list RCG" broj 29/07 i „Službeni list CG" br. 32/11, 40/11, 43/15, 37/17 i 17/18) . Elaborat mora biti ovjeren od strane Uprave za nekretnine - PJ Budva, u skladu sa članom 141 Zakona o državnom premjeru i katastru nepokretnosti kojim je propisano da kontrolu, pregled i prijem Elaborata vrši organ uprave i potvrđuje pečatom i potpisom ovlašćenog lica.

Ukoliko na postojećim granicama parcela dođe do neslaganja između ažurnog katastarskog stanja i plana, mjerodavno je ažurno katastarsko stanje.

Članom 41 Zakona o izgradnji objekata propisano je da se na dijelu urbanističke parcele može graditi ako nedostajući dio urbanističke parcele ne utiče na funkcionalnost i pristup objektu i uz uslov da se indeksi zauzetosti i izgrađenosti utvrđeni za urbanističku parcelu, u zavisnosti od namjene, umanjuju za nedostajući dio urbanističke parcele i da je ispunjen uslov minimalne površine urbanističke parcele shodno planiranoj namjeni.

Kroz izradu Idejnog rješenja urbanističke parcele dokazati ispunjenost uslova propisanih članom 41 Zakona o izgradnji objekata.

5. PRAVILA REGULACIJE

Prikazane su u grafičkom prilogu plana i definisane u tekstualnom delu plana – poglavlje: UTU za izgradnju objekata-stanovanje manje gustine. (poglavlje 7.6, strana 19)

- Stanovanje manje gustine u zoni nove izgradnje sa višeporodičnim stanovanjem podrazumijeva broj stanova u objektu od 4 do 6, pri čemu se i turistički apartman smatra stambenom jedinicom.
- Objekti porodičnog stanovanja u zoni nove izgradnje mogu biti:
•slobodnostojeći objekti na parceli,
•jednostrano uzidani (dvojni objekti)
•dvostrano uzidani objekti (u nizu).
- Oblik i veličina gabarita objekta u grafičkim prilozima nije data kao markica i može se prilagođavati potrebama investitora ukoliko se poštuju striktno zadate: -građevinske linije, -maksimalna spratnost, -maksimalna površina pod objektom, odnosno objektima na parceli, -maksimalna bruto razvijena površina objekta, odnosno objekata na parceli, -kao i svi ostali uslovi iz ovog plana i važeći zakonski propisi.

Urbanistička parcela

•slobodnostojeći objekti - površina urbanističke parcele iznosi minimalno 500-800 m^2, a maksimalno 2000 m^2,(u izuzetnim slučajevima može biti odstupanja).
•jednostrano uzidani objekti (dvojni objekti) - površina urbanističke parcele iznosi minimalno 500 m^2, a maksimalno 2000 m^2,
•dvostrano uzidani objekti dozvoljena je izgradnja najviše 3 objekta u nizu
•širina urbanističke parcele, u svim njenim presjecima, je minimalno 12 m,
•najmanja dozvoljena izgrađena površina iznosi 80 m^2, a najveća 30% od površine parcele.
•maksimalna širina jednostrano ili dvostrano uzidanog objekta je 15 m, a može biti i manja,
•razmak između nizova objekata iznosi minimalno 20 m, ili dvostruka visinu objekta računato od vijenca do najniže •tačke konačno nivelisanog i uređenog terena.
•nizovi se mogu formirati u obliku latiničnog slova "L" i "U" ili slično. 10.nizovi se grade istovremeno i prema •jedinstvenom projektu za cijeli niz, 11 .jedna stambena jedinica (objekat) je jedan stan. (poglavlje 7.6, strana 19)

Građevinska linija

Definisana u grafičkom prilogu karta parcelacija-regulacija i u tekstualnom djelu LSL-a (poglavlje 7.6, strana 19)

- **Građevinska linija** predstavlja krajnju granicu za izgradnju objekta. Građevinska linija prema regulacionoj liniji je obavezujuća i na nju se postavlja jedna fasada objekta.

- **Minimalno odstojanje objekta od bočnih granica parcele:**
•slobodnostojeći objekti - 2,5m
•jednostrano uzidani objekti - 5 m prema slobodnom djelu parcele;
•obostrano uzidani objekti - 0,0 m

- **Minimalno odstojanje objekta od zadnje granice parcele** je 2- 3 m

- **Minimalno odstojanje objekta od susednog objekta** je 4 m.

- **Izgradnja na ivici parcele** (dvojni objekti i objekti u prekinutom nizu) je moguća isključivo uz pisanu saglasnost vlasnika susjedne parcele na čijoj granici je predviđena izgradnja.

- **Maksimalna spratnost objekta** je suteren (ili podrum), prizemlje, 1 sprat Su+P+1 odnosno -tri korisne etaže. U suterenu može biti stambeni prostor, ili podrum ili smjestiti garaže. -Maksimalna visina sljemena krova objekta (ili vrha najvišeg sljemena, kod složenih krovova) je 3,50 m mjereno od gornjeg ivice vijenca do sljemena krova.

- **Kota prizemlja** je na pretežno ravnom terenu: najviše do 1,20 m iznad konačno nivelisanog i uređenog terena. Za objekte sa podrumskim ili suterenskim etažama, orjentaciona kota poda prizemlja može biti najviše 1.50 m iznad konačno nivelisanog i uređenog terena, na terenu u većem nagibu u nivou poda najniže korisne etaže i iznosi najviše 3,50 m iznad kote konačno nivelisanog i uređenog terena najnižeg dijela objekta.

- **Krovovi** ovih objekata su kosi, krovni pokrivači adekvatni nagibu, koji iznosi 18-23 stepana. Voda sa krova jednog objekta ne smije se slivati na drugi objekat.

- Dozvoljena je fazna izgradnja (osim za objekte u nizu koji moraju biti izrađeni jednovremeno i prema jedinstvenom projektu za svaki niz), tako da konačno izgrađeni objekat ne prelazi maksimalne propisane površine pod objektom i spratnost, a ove vrijednosti mogu biti i manje.

- Objekti, po potrebi mogu imati podrumske ili suterenske prostorije. Površine suterenskih i podrumskih prostorija ne uračunavaju se u ukupnu BRGP ukoliko se koriste kao garaža, podrum ili instalaciona etaža. Ukoliko se podrum ili suteren koriste kao koristan prostor (stanovanje, turizam, komercijala i poslovanje), uračunavaju se u ukupnu BRGP i postaju sprat (korisna etaža).

- U prizemljima ili djelu prizemlja mogu biti lokali sa djelatnostima koje ne ugrožavaju okolinu.

6. URBANISTIČKI PARAMETRI

	POVRŠINA URBANISTIČKE PARCELE u m²	BRGP u m²	POVRŠNA POD OBJEKTIMA u m²	INDEKS IZGRAĐENOSTI	INDEKS ZAUZETOSTI	SPRATNOST/ BR.ETAŽA
URBANISTIČKA PARCELA 95, zona III	**390.94**	**200.00**	**80.00**	**0.51**	**0.20**	**S+P+1**

7. POTREBA IZRADE GEOLOŠKIH PODLOGA, POTREBA VRŠENJA GELOŠKIH ISTRAŽIVANJA, PREPORUKE ZA SMANJENJE UTICAJA I ZAŠTITU OD ZEMLJOTRESA

Prije izrade tehničke dokumentacije investitor je obavezan da u skladu sa članom 5. Zakona o geološkim istraživanjima ("Službeni list RCG" broj 28/93, 27/94, 42/94 i 26/07 i "Službeni list CG" broj 28/11) izraditi Revidovani Projekat osnovnih geoloških istraživanja tla za predmetnu lokaciju, u cilju utvrđivanja osnovnih geoloških uslova za projektovanje investicionih objekata. Geološka istraživanja, izradu projekta geoloških istraživanja i reviziju vrše privredna društva, odnosno druga pravna lica koja imaju licencu.
Za objekte veće od 1.000 m² ili sa 4 i više nadzemnih etaža, shodno članu 7. Zakona o geološkim istraživanjima ("Službeni list RCG" broj 28/93, 27/94, 42/94 i 26/07 i "Službeni list CG" broj 28/11) izraditi Revidovani Projekat geoloških istraživanja tla za predmetnu lokaciju i Revidovani Elaborat o rezultatima izvršenih geoloških istraživanja, kojima se detaljno određuju inženjersko-geološke, hidro-geološke i

geomehaničke karakteristike temeljnog tla, geotehničke i seizmološke karakteristike terena i prikaz i ocjenu rezultata istraživanja sa obradom dobijenih podataka i zaključkom o uslovima i načinu fundiranja objekta na prostoru koji je istraživan.

Pri projektovanju objekata obavezna je upotreba važećih propisa EUROCODES, naročito EUROCODE 8 - Projektni propis za zemljotresnu otpornost konstrukcija, kao i odgovarajućih MEST EN standard. Takođe se preporučuje zadržavanje postojećeg drveća i druge vegetacije na građevinskim parcelama, gdje god je to moguće, jer povoljno utiče na očuvanje stabilnosti terena.

U slučaju da je nagib terena ß>20°, ako je dubina iskopa veća od H>3m, ako je rastojanje do susjednog objekata manje od 2 visine iskopa, ako su sleganja veća od 5cm ili ako su prisutne podzemne vode, neophodno je uraditi Projekat zaštite temeljne jame.

Prema tekstualnom djelu LSL-a Donji Pobori ("Službeni list CG-opštinski propisi" br. 10/13) predviđeno je da prije zahtjeva za izradu urbanističko-tehničkih uslova obavezno provjeriti geomehanička svojstva terena na mikrolokaciji.

Investitor je dostavio elaborat o geotehničkim svojstvima terena broj 07/10-8 od 07.10.2025. godine, za potrebe projektovanja objekata na urbanističkoj parceli 95 i izvještaj o tehničkoj kontroli (revizija).

8. USLOVI ZA ZAŠTITU OD ELEMENTARNIH NEPOGODA I TEHNIČKO-TEHNOLOŠKIH I DRUGIH NESREĆA

U cilju zaštite od elementarnih nepogoda postupiti u skladu sa Zakonom o zaštiti i spašavanju („Službeni list CG" broj 13/07, 05/08, 86/09, 32/11, 54/16, 146/21 i 3/23) i Pravilnikom o mjerama zaštite od elementarnih nepogoda („Službeni list RCG" broj 79/04).

Projektnom dokumentacijom potrebno je predvidijeti propisane mjere zaštite od požara za objekte sa 4 i više etaža i objekte za javnu upotrebu preko površine preko 400m^2 (hoteli, pansioni, sportske hale, tržni centri i slično), shodno članu 85, 86, 87, 88 i 89. Zakon o zaštiti i spašavanju („Službeni list CG" broj 13/07, 05/08, 86/09, 32/11, 54/16, 146/21 i 3/23).

U cilju obezbjeđenja zaštite od požara primjeniti mjere propisane sledećim zakonima i propisima:
Zakon o zaštiti i spašavanju („Sl. list CG" broj 13/07, 05/08, 86/09, 32/11, 54/16, 146/21 i 3/23);
Pravilnik o tehničkim normativima za hidrantsku mrežu za gašenje požara („Sl. list SFRJ" broj 30/91);
Pravilnik o tehničkim normativima za pristupne puteve, okretnice i uređene platoe za vatrogasna vozila u blizini objekta povećanog rizika od požara („Sl. list SFRJ" broj 8/95);
Pravilnik o tehničkim normativima za zaštitu visokih objekata od požara („Sl. list SFRJ" br. 7/84).

Garaža mora ispunjavati uslove propisane Pravilnikom o tehničkim zahtjevima za zaštitu garaža za putničke automobile od požara i eksplozija ("Službeni list CG" broj 09/12).

Elaboratom zaštite na radu, predvidjeti mjere zaštite na radu za objekte koji imaju jedan ili više poslovnih prostora kao i za rušenje postojećeg objekta bilo koje namjene, shodno članu 9. Zakona o zaštiti i zdravlju na radu („Službeni list CG" broj 34/14 i 44/18). Pri izgradnji objekata poslodavac koji izvodi radove dužan je da izradi Elaborat o uređenju gradilišta u skladu sa Pravilnikom o sadržaju Elaborata o uređenju gradilišta ("Službeni list RCG" broj 04/99).
Aktivnosti od interesa za odbranu sprovoditi na osnovu Zakona o odbrani („Službeni list RCG" br. 47/2007 i „Službeni list CG" br. 86/2009, 88/2009, 25/2010, 40/2011 , 14/2012, 2/2017, 46/2019 i 74/2020) i podzakonskih akata koja proizlaze iz ovog zakona.

9. USLOVI ZA ARHITEKTONSKO OBLIKOVANJE

Arhitektonsko urbanistička struktura pored uvažavanja prirodnih karakteristika terena mora biti vrhunska i sa najvećim ekskluzivitetom. Sve nadzemne fasade moraju biti ambijentalno uklopljene, sa detaljima tradicionalne arhitekture, obložene kamenom sivo-bijelo-žute boje u duhu graditeljske tradicije ovog kraja. Koristiti štokovani kamen za okvire oko prozora, kvalitetno drvo za stolariju i pergole. Kamene ploče za terase i pižune.

Od ukupne površine predmetnih urb. parcela 50% treba da bude u zelenilu, 30% u pješačkim i prilaznim putevima. Svaka parcela treba da ima svoja najmanje 2 parking mjesta.
Svaka urbanistička parcela sa predviđenim objektom mora da bude sa kultivisanim zelenilom bilo da su to nekadašnje tarasaste bašte sa domaćim biljkama i drvećem poput badema, drveća smokava, narandži, limuna sada i drveća kivija koji ovdje odlično uspjeva ili obavezna ponavna sadnja maslina i njihovo kvalitetno održavanje. Od cvijeća to su puzavice, bogumile i duvan, što je karakteristično za sve krajeve.

U cilju stimulisanja primjene lokalnog kamena za obradu fasada, Opština Budva je, Odlukom o naknadi za komunalno opremanje gradskog zemljišta („Službeni list CG – opštinski propisi" broj 01/15), predvidjela da se naknada umanjuje za 15€ po 1m^2 ugrađene kamene fasade.

10. USLOVI ZA OGRAĐIVANJE URBANISTIČKE PARCELE

Parcele se mogu ograditi zidanom ogradom do visine od 0,90m, računajući od kote trotoara ili transparentnom ogradom do visine 1,50m. Zidane i druge vrste ograda postavljaju se na regulacionu liniju, i to tako da ograda, stubovi ograde i kapije budu unutar parcele koja se ograđuje. Ograde objekata na uglu ne mogu biti više od 0.90 m računajući od kote trotoara, zbog obezbjeđenja vizuelne preglednosti raskrsnice. Vrata i kapije na uličnoj ogradi mogu se otvarati jedino prema unutrašnjosti parcele. (poglavlje 7.6, strana 19)

11. USLOVI ZA PEJZAŽNO OBLIKOVANJE URBANISTIČKE PARCELE

Pejzažno uređenje vršiti na način koji obezbjeđuje zaštitu biodiverziteta, prirodnih vrijednosti i kulturnog pejzaža kao bitnih elemenata kvaliteta prirodne sredine i autentičnosti prostora. Planiran je funkcionalan sistem zelenih površina, integrisan sa prirodnim predjelom i kulturnim pejzažom. Ekološki osjetljive površine izdvojene su iz zona izgradnje i zaštićene od prenamjene i nekompatibilnih aktivnosti. Predviđeno je da se u okviru svake parcele sa turističkom, stambenom i poslovnom namjenom obezbijedi min. 30% površine pod zelenilom. Gubitak postojećeg zelenila uslijed prenamjene površina i izgradnje objekata, nadoknađuje se novim ozelenjavanjem slobodnih površina uz planirane objekte.

U cilju maksimalnog očuvanja i uklapanja visokog zelenila u nova pejzažna rješenje, vršiti prethodnu detaljnu inventarizaciju i analizu (dendrometrijske karakteristike, vitalnost, dekorativnost) postojećeg zelenila, kako grupa tako i pojedinačnih stabala drveća i visokog žbunja

Opšte smjernice pejzažnog uređenja:
očuvanje prirodnih vrijednosti prostora (vegetacija, konfiguracija terena, hidrološke pojave), usklađivanje zelenog obrasca sa predionim specifičnostima, očuvanje naslijeđenog integriteta prirode i izgrađenih struktura, povezivanje izgrađenih struktura sa pejzažnim okruženjem, primjena tradicionalnog obrasca uređenja slobodnih površina, uspostavljanje optimalnog odnosa između izgrađenih i zelenih površina, usklađivanje kompozicionog rješenja zelenila sa namjenom zelenih površina, maksimalno očuvanje i uklapanje postojećeg vitalnog i funkcionalnog zelenila, kako grupa tako i pojedinačnih individua drveća i visokog žbunja, u nova urbanistička rješenja. Upotreba autohtonih biljnih vrsta (min. 70% od planiranog fonda zelenila).

U skladu sa smjernicama PP Opštine Budva, karakteristikama lokacije i sa planiranom namjenom površina, Planom su predviđeni sljedeći tipovi zelenih površina:

-Zelene površine javnog korišćenja, drvoredi, parkovske površine, zelene površine ograničenog korišćenja, zelenilo u zoni turizma, stanovanja i djelatnosti, zelenilo u zoni seoskog naselja, zelene površine specijalne namjene, zeleni koridori, šume, zelenilo sakralne cjeline. (poglavlje 9.2, strana 27-28)

12. USLOVI ZA IZGRADNJU / POSTAVLJANJE / RUŠENJE POMOĆNIH OBJEKATA

U članu 146, stav 2 Zakona o izgradnji objekata navedeno je da će se do donošenja novih propisa u vezi pomoćnih objekata usklađenih sa novim zakonom, primijenjivati propisi doneseni na osnovu Zakona o planiranju prostora i izgradnji objekata („Službeni list CG", br. 64/17, 44/18, 63/18, 82/20, 86/22 i 4/23), ako nijesu u suprotnosti sa ovim zakonom.
Shodno gore navedenom, postupak pribavljanja odobrenja za postavljanje ili građenje pomoćnih objekata uređen je planskom dokumentacijom, odnosno Izmjenom i dopunom Odluke o postavljanju, odnosno

građenju i uklanjanju pomoćnih objekata („Sl. list CG" – opštinski propisi br. 21/14 i 66/23). Shodno članu 2. Odluke, pomoćni objekti svrstavaju se u 5 tipova:

• **tip 1** pomoćni objekti koji čine funkcionalnu i ekonomsku cjelinu sa objektom čijem korišćenju služe, kao što su: podzemne i nadzemne garaže, ostave, ljetnje kuhinje, portirnice;

• **tip 2** pomoćni objekti infrastrukture, kao što su: septičke bio-jame, bunari, cisterne za vodu, rezervoari, bistjerne, kotlarnice, plinski sistemi;

• **tip 3** pomoćni objekti uređenja terena, kao što su: ograde, potporni zidovi, otvoreni bazeni, pergole;

• **tip 4** pomoćni objekti u funkciji zaštite i valorizacije nepokretnih kulturnih dobara (zaštitne konstrukcije, centri za posjetioce, info pultovi, prostori za prezentacije);

• **tip 5** ekonomski objekti na poljoprivrednom gazdinstvu (objekti za gajenje životinja, prateći objekti za gajenje životinja, objekti za skladištenje stočne hrane, objekti za smještaj poljoprivredne mehanizacije, alata i oruđa, objekti za skladištenje poljoprivrednih proizvoda i drugi slični objekti).

13. USLOVI I MJERE ZA ZAŠTITU ŽIVOTNE SREDINE

Za turističke objekte površine veće od 1.000m^2, stambeno-poslovne objekte koji imaju više od 1.000m^2 poslovnog prostora i garaže sa više od 200 parking mesta, shodno Zakonu o procjeni uticaja na životnu sredinu („Službeni list CG" br. 75/18) i Uredbi o projektima za koje se vrši procjena uticaja na životnu sredinu („Službeni list RCG" br. 20/07, „Službeni list CG" broj 47/13, 53/14 i 37/18), neophodna je izrada Elaborata o procjeni uticaja na životnu sredinu.

Za objekte za koje nije propisana obaveza izrade procjene uticaja na životnu sredinu, potrebno je u projektnoj dokumentaciji predvidjeti mjere zaštite od buke u skladu sa članom 19. Zakona o zaštiti od buke u životnoj sredini (Službeni list CG 28/11,01/14) i Pravilnikom o tehničkim zahtjevima za zvučnu zaštitu zgrade od buke (Službeni list CG broj 60/18).

Na području DUP-a nalazi se jedan broj pojedinačnih primjeraka i niz grupa maslina. Masline i maslinjaci su zaštićeni Zakonom o maslinarstvu i maslinovom ulju ("Službeni list CG", 45/14, 39/16 i 92/25). Maslinjaci, kao najvažniji i ambijentalno najdragocjeniji dio potkunjica (tradicionalne seoske bašte), čuvaju se u postojećoj formi, sa izvornim suvomeđama i terasama. Nije dozvoljena izgradnja staza ili betoniranje ovih površina. Suvomeđe, suhozidi, podzidi i terase se ne smiju rušiti. Dozvoljena je njihova rekonstrukcija isključivo tradicionalnim načinom zidanja (u suvo).

Obavezno je da se sve masline sačuvaju, a da se pojedina stabla maslina i drugi vrijedni primjerci zelenila, ukoliko je to zaista neophodno, presade na novu poziciju u okviru iste urbanističke parcele uz neophodno pribavljanje odobrenja. Odobrenje za presađivanje maslina u maslinjaku izdaje organ lokalne uprave nadležan za poslove poljoprivrede – Sekretarijat za privredu opštine Budva, u roku od 30 dana od dana podnošenja zahtjeva za presađivanje. **Sječenje i presađivanje maslina starih preko 100 godina je zabranjeno na osnovu člana 15. Zakona o maslinarstvu i maslinovom ulju** ("Službeni list CG", 45/14, 39/16 i 92/25).

Članom 14 stav 1 alineja 3 Zakona o izmjenama i dopunama Zakona o maslinarstvu i maslinovom ulju ("Službeni list CG", 45/14, 39/16 i 92/25) propisano je sledeće: "Izgradnja stambenih objekata, osim u slučaju rekonstrukcije postojećih objekata i izgradnje porodičnih stambenih objekata, koji služe za individualno stanovanje vlasnika ili člana porodice poljoprivrednog gazdinstva ili objekata namijenjenih za turističku valorizaciju maslinjaka, izgrađenih u skladu sa ambijentalnom cjelinom, isključivo na posjedu koji je veći od 0.1 ha, uz obavezan nalaz i pozitivno mišljenje nadležnih organa".

Kada su u pitanju zaštićene biljne i životinjske vrste postupati u skladu sa Rješenjem o stavljanju pod zaštitu rijetkih, prorijeđenih, endemičnih i ugroženih biljnih i životinjskih vrsta ("Službeni list SRCG" broj 36/82 i Rješenjem o stavljanju pod zaštitu pojedinih biljnih i životinjskih vrsta ("Službeni list RCG" broj 76/06). Rješenja su dostupna na sajtu Agencije za zaštitu životne sredine: www.epa.org.me.

Ukoliko sa prilikom iskopa terena za izgradnju saobraćajnica i objekata naiđe na eventualne paleontološke ili mineraloške nalaze, koji predstavljaju geonasljeđe, obavezno je prekinuti radove, obavjestiti Agenciju, kako bi njihovi stručnjaci prikupili nalaze, odnosno izvršili neophodna istraživanja.

14. USLOVI I MJERE ZAŠTITE NEPOKRETNIH OBJEKATA UPISANIH U REGISTAR KULTURNIH DOBARA CRNE GORE I NJIHOVE ZAŠTIĆENE OKOLINE

U okviru plana, odnosno predmetne lokacije, nema objekata koji su u popisu registrovanih spomenika kulture. U slučaju kada se u okviru predmetne lokacije nalazi ili je u neposrednoj blizini registrovani spomenik kulture, prema kome se treba upravljati shodno Zakonu o zaštiti kulturnih dobara ("Službeni list CG" br. 49/10, 40/11, 44/17 i 18/19), ovaj Sekretarijat po službenoj dužnosti pribavlja konzervatorske uslove u skladu sa članom 102 Zakona o zaštiti kulturnih dobara. Konzervatorski uslovi čine osnov za izradu konzervatorskog projekta u skladu sa članom 103 istog zakona. Na konzervatorski projekat se pribavlja saglasnost Uprave za zaštitu kulturnih dobara Crne Gore.

15. POTREBA IZRADE URBANISTIČKOG PROJEKTA

Za naselja i dijelove naselja koji predstavljaju nepokretna kulturna dobra od međunarodnog i nacionalnog značaja je obavezno donošenje urbanističkog projekta, što nije slučaj u ovom predmetu.

16. USLOVI ZA PRIKLJUČENJE OBJEKATA NA INFRASTRUKTURU I POSEBNI TEHNIČKI USLOVI

Prikazani su na izvodu iz DUP-a: karta vodovoda i kanalizacije, karta elektroenergetske mreže i postrojenja i karta telekomunikacija. Detaljnije tehničke uslove za priključenje ovaj Sekretarijat, po službenoj dužnosti, pribavlja za investitora.

Telekomunikaciona mreža – Prilikom izrade tehničke dokumentacije elektronske komunikac. infrastrukt. poštovati:
- Zakon o elektronskim komunikacijama („Sl. list CG" br. 40/13)
- Pravilnik o širini zaštitnih zona i vrsti radio koridora u kojima nije dopušteno planiranje i gradnja drugih objekata („Sl. list CG" broj 33/14)
- Pravilnik o tehničkim i drugim uslovima za priključenje, izgradnju i korišćenje elektronske komunikacione mreže, elektronske komunikacione infrastrukture i povezane opreme („Sl. list CG" br. 59/15)
- Pravilnik o zajedničkom korišćenju elektronske komunikacione infrastrukture i povezane opreme („Sl. list CG" broj 52/14).

Takođe koristiti sledeće:
- sajt na kome se nalaze relevantni propisi u skladu sa kojim se obavlja izrada tehničke dokumentacije www.ekip.me/regulativa/;
- sajt na kome Agencija objavljuje podatke o postojećem stanju elektronske komunikacione infrastrukture http://ekinfrastruktura.ekip.me/ekip.me kao i adresu web portala http://ekinfrastruktura.ekip.me/ekip/login.jsp preko koga sve zainteresovane strane od Agencije za telekomunikacije i poštansku djelatnost mogu da zatraže otvaranje korisničkog naloga, kako bi pristupili georeferenciranoj bazi podataka elektronske komunikacione infrastrukture.

Prilikom projektovanja, obaveza Projektanta je da poštuje tehničke preporuke EPCG koje su dostupne na sajtu www.epcg.me.

Vodovodne i kanalizacione, elektro i tk instalacije u objektu i izvan njega projektovati u skladu sa važećim propisima i standardima, a priključenje objekta na naseljske infrastrukturne sisteme projektovati prema uslovima dobijenim od nadležnih javnih preduzeća i tretirati ih kroz idejna rješenja urbanističke parcele.
U slučaju kada je za predmetnu parcelu planom predviđen prilaz sa magistralnog puta, ovaj Sekretarijat po službenoj dužnosti, za investitora traži i tehničke uslove od Direkcije za saobraćaj, shodno članu 16. Zakona o putevima ("Službeni list RCG" broj 82/20).

U slučaju kada se u okviru predmetne urbanističke parcele nalazi zaštitni pojas ili cjevovod regionalnog vodovoda, ovaj Sekretarijat po službenoj dužnosti, za investitora traži i tehničke uslove od Regionalnog vodovoda Crnogorsko primorje. Na osnovu člana 32 Pravilnika o određivanju i održavanju zona i pojaseva sanitarne zaštite i ograničenjima u tim zonama ("Službeni list CG" br. 66/09), pojas sanitarne zaštite određuje se oko glavnih cjevovoda i u zavisnosti od konfiguracije terena iznosi 2,0m od osovine cjevovoda sa obje

strane. U pojasu zaštite nije dozvoljena izgradnja objekata, postavljanje uređaja i vršenje radnji koje na bilo koji način mogu zagaditi vodu ili ugroziti stabilnost cjevovoda.

Sastavni dio ovih urbanističko tehničkih uslova su posebni uslovi za izradu projektne dokumentacije izdati od strane nadležnih službi – DOO Vodovod i kanalizacija Budve.

17. USLOVI ZA OBJEKTE KOJI MOGU DA UTIČU NA PROMJENE U VODNOM REŽIMU

Investitor je dužan da radi izrade tehničke dokumentacije za izgradnju novog ili rekonstrukciju postojećeg objekta I izvođenje geoloških istraživanja i drugih radnji koje mogu trajno, povremeno ili privremeno uticati na promjene u vodnom režimu pribaviti vodne uslove, u skladu sa članom 114 Zakona o vodama ("Službeni list RCG" broj 27/07, "Službeni list CG" broj 73/10, 32/11, 47/11, 48/15, 52/16, 55/16, 2/17, 80/17 i 84/18). Pribavljanje vodnih uslova nije potrebno za korišćenje vode koja ne prelazi obim opšte upotrebe vode i u slučaju kada novi ili rekonstruisani stambeni objekat ili manji poslovni i drugi objekat (koji se gradi u skladu sa odgovarajućim prostornim planskim dokumentom) koji se priključuje na Javni vodovod i kanalizaciju, a vodu za potrebe objekta koristi samo za piće i sanitarne potrebe.

18. USLOVI ZA OBJEKTE KOJI MOGU DA UTIČU NA BEZBJEDNOST VAZDUŠNOG SAOBRAĆAJA

U okviru LSL-a ne postoji zona ograničenja prepreka aerodroma. Za privremene ili stalne objekate ili djelove objekta, van zone ograničenja prepreka aerodroma, čija je visina veća od 45m, potrebno je od Agencije za civilno vazduhoplovstvo Crne Gore dobiti saglasnost za izgradnju i postavljanje, kao i uslove za označavanje i održavanje. (Sigurnosni nalog broj 2016/001 rev 00, datum stupanja na snagu 01.08.2016.godine).

19. SAOBRAĆAJNI USLOVI

Uslovi priključenja na kolsku saobraćajnicu prikazani su na izvodu iz DUP-a: karta saobraćaja.

Urbanistička parcela mora imati obezbijeđen kolski pristup sa gradske saobraćajnice ili javnog puta, u skladu s planskim dokumentom.

Izuzetno od navedenog, u starim gradskim jezgrima ili na urbanističkim parcelama sa postojećim objektima koji su izgrađeni na terenima sa nepovoljnom konfiguracijom u kojima ne postoji mogućnost obezbjeđivanja kolskog pristupa, urbanističkoj parceli se može obezbijediti samo pješački odnosno biciklistički pristup sa gradske saobraćajnice ili javnog puta. (član 59, Zakon o uređenju prostora, „Sl. List CG" broj 19/25)

Potreban broj parking mjesta obezbediti u okviru parcele korisnika, na otvorenom, u garaži u sklopu ili van objekta, prema normativu 1,1PM/stan ili turistički apartman. (poglavlje 7.6, strana 19)

20. USLOVI ZA NESMETANO KRETANJE INVALIDNIH LICA

Obezbediti nesmetani pristup i kretanje lica smanjene pokretljivosti, shodno Pravilniku o bližim uslovima i načinu prilagođavanja objekata za pristup i kretanje lica smanjene pokretljivosti i lica sa invaliditetom ("Sl. list CG" broj 41/25).

Obavezna primjena elemenata pristupačnosti, propisana članom 46. Pravilnika, predviđa: za stambene objekte je iz člana 17, 18, 23, a za stambeno-poslovne iz člana 17, 18 i 23 plus dio objekta poslovne namjene mora sadržati elemente pristupačnosti u zavisnosti od namjene tog dijela objekta.

Izgradnja javnih objekata vrši se na način kojim se licima smanjene pokretljivosti i licima sa invaliditetom obezbjeđuje nesmetani pristup, kretanje, boravak i rad. Izgradnja **stambenih, stambeno-poslovnih i poslovnih objekata** vrši se na način kojim se licima iz stava 1 ovog člana obezbjeđuje nesmetan pristup i kretanje u zajedničkim prostorijama.

Stambeni i stambeno-poslovni objekti sa deset i više stanova moraju se izgrađivati na način kojim se obezbjeđuje jednostavno prilagođavanje objekta, najmanje jedne stambene jedinice na svakih deset stanova za nesmetan pristup, kretanje, boravak, rad i bezbjedna evakuacija lica smanjene pokretljivosti i lica sa invaliditetom. Pristup, kretanje i boravak lica smanjene pokretljivosti i lica sa invaliditetom dužan je da obezbijedi vlasnik objekta. (član 30, Zakon o izgradnji objekata Sl. list CG broj 19/25)

21. USLOVI ZA RACIONALNO KORIŠĆENJE ENERGIJE

Shodno Zakonu o energetskoj efikasnosti („Službeni list CG" broj 29/10 i 40/11) i Pravilniku o minimalnim zahtjevima energetske efikasnosti zgrada („Službeni list CG" broj 47/24) projektovanjem i izgradnjom objekata treba postići smanjenje gubitaka toplote iz objekata, poboljšanje toplotne izolacije spoljnih elemenata, povećanje toplotne efikasnosti pravilnom orjentacijom objekata i koriščenjem sunčeve energije, korišćenje obnovljivih izvora energije, te povećanje energetske efikasnosti sisteme grejanja.

Članom 27 stav 6 Zakona o izgradnji objekata („Sl. list CG" broj 19/25), propisuju se mjere ekonomičnog korišćenja energije i čuvanje toplote prema kojoj postavljene instalacije za grijanje, rashladne i ventilacione instalacije i osvjetljenje moraju biti projektovani i izvedeni na način da se ostvaruje poboljšanje energetske efikasnosti, vodeći računa o korisnicima i klimatskim uslovima lokacije, odnosno da objekat bude i energetski efikasan (da se koriste minimalne količine energije tokom njegove izgradnje, odnosno uklanjanja).

Sadržaj Elaborata energetske efikasnosti objekta propisan je Pravilnikom o sadržaju elaborata energetske efikasnosti zgrada („Službeni list CG" broj 47/13).

Analizirati lokaciju, orijentaciju i oblik kuće. Primjeniti visok nivo toplotne izolacije kompletnog spoljnog omotača objekta i izbjegavati toplotne mostove. U cilju racionalnog korišćenja energije treba iskoristiti sve mogućnosti smanjenja korišćenja energije u objektima. Pri izgradnji objekata koristiti savremene termoizolacione materijale, kako bi se smanjila potrošnja toplotne energije.

Iskoristiti toplotne dobitke od sunca i zaštiti se od pretjeranog osunčanja. Koristiti održive sisteme protiv pretjerane insolacije – zasjena škurama, pergolama, zelenilom i slično, kako bi se smanjila potrošnja energije za vještačku klimatizaciju. Drvoredima i gustim zasadima smanjiti uticaj vjetra i obezbjediti neophodnu zasjenu u letnjim mjesecima. Nisko energetske tehnologije za grijanje i hlađenje se trebaju koristiti gdje god je to moguće. Pri proračunu koeficijenata prolaza toplote objekata uzeti vrijednosti za 30-25% niže od maksimalno dozvoljenih vrijednosti dozvoljenih za ovu klimatsku zonu.

Sunčani kolektori treba da budu skladno oblikovani i ukomponovani na najmanje uočljivim mjestima na objektu. Koristiti održive sisteme protiv prekomjerne insolacije (zasjenu škurama, građevinskim elementima, zelenilom i slično) kako bi se smanjila potrošnja energije za vještačku klimatizaciju.održivost fotovoltacionih ćelija treba ispitati u svrhu snadbevanja niskonaponskom strujom za rasvjetu naselja, kao i druge mogućnosti, poput punjenja električnih vozila.

U cilju stimulisanja izgradnje energetski efikasnih objekata koji koriste solarnu energiju, Opština Budva je, Odlukom o naknadi za komunalno opremanje gradskog zemljišta („Službeni list CG – opštinski propisi", broj 01/15), predvidjela da se naknada umanjuje za 200€ po 1m^2 ugrađenog solarnog kolektora – panela.

Neposredna blizina mora uslovljava relativno mala godišnja kolebanja temperature vazduha – godišnja temperaturna amplituda iznosi 16,4°C. Ipak ističe se visoka temperatura ljetnjih mjeseci u toku kojih se javlja prosječno 25 dana sa žegom (30°C i više). Za potrebe proračuna koristiti podatke Hidrometeorološkog zavoda o klimatskim i hidrološkim karakteristikama zone u kojoj se nalazi predmetna lokacija.

22. USLOVI ZA ODVOŽENJE ČVRSTOG OTPADA

Mjesta za postavljanje kontejnera za smeće predvidijeti na urbanističkoj parceli. Nije dozvoljeno postavljanje kontejnera na površinama namijenjenim za parkiranje vozila. Mjesta u objektu ili niše za postavljanje kontejnera za smeće kao i njihov potreban broj predvidjeti u saradnji sa nadležnim komunalnim preduzećem, a imajući u vidu produkciju čvrstog komunalnog otpada. Pri tome voditi računa o porastu broja korisnika prostora tokom ljetnjih mjeseci, pa stoga broj kontejnera i periodiku njihovog pražnjenja prilagoditi količini smeća. Poštujući prethodne uslove mjesta za postavljanje kontejnera za smeće trebaju biti što bliže javnim saobraćajnicama uz minimalnu denivelaciju (bez ivičnjaka) u odnosu na saobraćajnicu, sa padom od 5 % prema saobraćajnici. Niše za postavljanje kontejnera za smeće moguće je sa tri strane vizuelno izolovati zelenilom ili zidanim ogradama čija visina ne može biti veća od 1,50 m.

23. MOGUĆNOST FAZNE IZGRADNJE

Za objekat:

Na osnovu Zakona o izgradnji objekata i člana 10 kroz izradu idejnog rješenja može se odrediti faznost gradnje (tehničko-tehnološka i funkcionalna cjelina) objekata. Dozvoljena je fazna izgradnja, tako da konačno izgrađeni objekat ne prelazi maksimalne propisane površine pod objektom i spratnost, a ove vrijednosti mogu biti i manje.

Za urbanističku parcelu ili više urbanističkih parcela:

Na osnovu UT uslova, kod urbanističkih parcela na kojima je planom predviđena izgradnja više objekata, potrebno je uraditi revidovano idejno rješenje kompletne urbanističke parcele ili više susjednih urbanističkih parcela (čl. 10 Zakona o izgradnji objekata). Idejnim rješenjem se utvrđuje generalna koncepcija za izgradnju objekata, a naročito: uklapanje objekta u prostor, položaj objekta u okviru lokacije i prema susjednim objektima.

Za građenje na dijelu urbanističke parcele:

Članom 41 Zakona o izgradnji objekata propisano je da se na dijelu urbanističke parcele može graditi ako nedostajući dio urbanističke parcele ne utiče na funkcionalnost i pristup objektu i uz uslov da se indeksi zauzetosti i izgrađenosti utvrđeni za urbanističku parcelu, u zavisnosti od namjene, umanjuju za nedostajući dio urbanističke parcele i da je ispunjen uslov minimalne površine urbanističke parcele shodno planiranoj namjeni.

Kroz izradu idejnog rješenja provjeriti, da li predmetna izgradnja na dijelu urbanističke parcele, na bilo koji način ugrožava valorizaciju preostalog dijela urbanističke parcele.

24. LOKACIJA u odnosu na PPPNOP

Planom višeg reda, PPPNOP Poglavlje 36.Pravila za sprovođenje plana tačka 3. i 8. (strana 297) istovremeno je propisano:

- ***3. Područje opština*** *se uređuje prema važećoj planskoj dokumentaciji nižeg reda do donošenja Plana generalne regulacije, ali na način da se poštuju odredbe i smjernice ovog Plana u smislu poštovanja koridora infrastrukture i mjera zaštite zaštićenih prirodnih i kulturnih dobara."*
- ***8. Važeća planska dokumentacija nižeg reda****, a koja nije u skladu sa pravilima ovog Plana, primjenjivaće se do izrade Plana generalne regulacije, a daje se mogućnost i njene izmjene i dopune, odnosno stavljanja van snage i izrade novog plana, prema Odluci nadležnog organa.*

- Katastarska parcela broj 1063 KO Pobori se nalazi u blizini planiranog koridora dalekovoda 400Kv.

Pri izgradnji projekta pridržavati se propisa o minimalnom rastojanju od vodova pod naponom svih naponskih nivoa prema važećim pravilnicima o tehničkim normativima za izgradnju nadzemnih i podzemnih elektroenergetskih vodova napona od 1kV do 400kV („Službeni list SFRJ", broj 65/88 i „Službeni list SRJ", broj 18/92), a koji govori o minimalnoj sigurnosnoj horizontalnoj udaljenosti i sigurnosnoj visini objekata od vodova pod naponom.

Gradnju svih objekata, a naročito objekata za stalan boravak ljudi, treba graditi što dalje od dalekovoda 400kV, 220kV i 110kV (min.25m od DV 110kV, odnosno 30m od DV 220kV). Gradnju objekata za stalan boravak ljudi, kao i drugih objekata, **treba izbjegavati i u blizini vodova 35kV i 10kV**, odnosno u zoni od min.5m lijevo i desno horizontalno, od projekcije najbližeg provodnika u neotklonjenom stanju.(PPPNOP, poglavlje 16, str.182/183)

Preklapanjem geodetske podloge sa ostalim infrastrukturnim koridorima, zaštićenim prirodnim i kulturnim dobrima iz obuhvata PPPNOP, konstatovano je da se predmetna kat. parcela ne nalazi u trasama koridora infrastrukture, ni u zaštićenim zonama u obuhvatu PPPNOP.

25. NAPOMENA

Tekstualni i grafički dio predmetnih planova, kojim su propisani način izgradnje objekata, uslovi za priključenje na infrastrukturu i uslovi za uređenje urbanističke parcele, sastavni su dio urbanističko-tehničkih uslova i dostupni su na sajtu www.planovidozvole.mrt.gov.me/LAMP/PlanningDocument?m=BD i www.budva.me.

Shodno članu 31 Zakona o izgradnji objekata („Sl. list CG" broj 19/25) **objekat se gradi na osnovu građevinske dozvole.**

Zahtjev za izdavanje građevinske dozvole podnosi investitor.
Investitor je dužan da uz zahtjev priloži dokumentaciju iz člana 34 stav 1 tač.1, 2, 3 i 7, odnosno za izgradnju porodične stambene zgrade stav 2 tač. 1, 2, 3 i 7 Zakona o izgradnji objekata. Dokumentaciju iz stava 1 tač. 4, 5 i 6 i stava 2 tač. 4, 5 i 6 ovog člana pribavlja nadležni organ za izdavanje građevinske dozvole, po službenoj dužnosti.

Dokumentacija na osnovu koje se izdaje građevinska dozvola: (Član 34 Zakona o izgradnji objekata)

1) glavnog projekta, ovjerenog u skladu sa ovim zakonom;
2) izvještaja o pozitivnoj reviziji glavnog projekta, ovjerenog u skladu sa ovim zakonom;
3) saglasnosti glavnog državnog arhitekte, odnosno glavnog gradskog arhitekte iz člana 22 st. 1, 2 i 4 ovog zakona;
4) dokaza o pravu svojine, odnosno drugom pravu na građevinskom zemljištu (list nepokretnosti, ugovor o koncesiji, ugovor o zakupu, odluka o utvrđivanju javnog interesa, notarski ovjerena saglasnost ili izjava volje vlasnika zemljišta upisana u „G" listu lista nepokretnosti i drugi dokazi o pravu na građenje na zemljištu), ili dokaza o pravu građenja, odnosno drugom pravu na objektu ako se radi o rekonstrukciji objekta;
5) dokaza o utvrđivanju obaveze plaćanja naknade za građenje propisane zakonom kojim se uređuje uređenje prostora i dokaza o izmirenju obaveza plaćanja posebne naknade za investicije propisane zakonom kojim se uređuje regionalno vodosnabdijevanje crnogorskog primorja;
6) saglasnosti, mišljenja i drugih dokaza utvrđenih posebnim propisima;
7) dokaza o osiguranju od odgovornosti projektanta i revidenta glavnog projekta.

Građevinska dozvola za **objekat porodične stambene zgrade** izdaje se na osnovu sljedeće dokumentacije:
1) glavnog projekta, ovjerenog u skladu sa ovim zakonom;
2) saglasnosti gradskog arhitekte na idejno rješenje i idejnog rješenja;
3) izjave projektanta da je projekat urađen u skladu sa zakonom, idejnim rješenjem, posebnim propisima i pravilima struke i da se na osnovu njega može graditi;
4) dokaza o pravu svojine, odnosno drugom pravu na građevinskom zemljištu (list nepokretnosti, ugovor o koncesiji, ugovor o zakupu, odluka o utvrđivanju javnog interesa, notarski ovjerena saglasnost ili izjava volje vlasnika zemljišta upisane u „G" listu lista nepokretnosti i drugi dokazi o pravu na građenje na zemljištu) ili dokaza o pravu građenja, odnosno drugom pravu na objektu;
5) dokaza o utvrđivanju obaveze plaćanja naknade za građenje propisane zakonom kojim se uređuje uređenje prostora i dokaza o izmirenju obaveza plaćanja posebne naknade za investicije propisane zakonom kojim se uređuje regionalno vodosnabdijevanje crnogorskog primorja;
6) saglasnosti, mišljenja i drugih dokaza utvrđenih posebnim propisima;
7) dokaza o osiguranju od odgovornosti projektanta glavnog projekta.

U postupku izdavanja građevinske dozvole provjerava se da li je glavni projekat u sadržaju i formi sačinjen na način propisan Zakonom o izgradnji objekata i usklađen sa idejnim rješenjem na osnovu kojeg je data saglasnost glavnog državnog arhitekte, odnosno glavnog gradskog arhitekte.

Tehnička dokumentacija mora biti izrađena u skladu sa Pravilnikom o načinu izrade, sadržini i ovjeri tehničke dokumentacije za građenje objekta ("Službeni list CG" broj 53/25).

Shodno članu 53 Zakona o izgradnji objekata, radi utvrđivanja podobnosti objekta za upotrebu nadležni organ za izdavanje građevinske dozvole izdaje **upotrebnu dozvolu.**

Naime, investitor je dužan da, prije početka korišćenja objekta, podnese zahtjev za izdavanje upotrebne dozvole, najkasnije u roku od sedam dana od dana dobijanja konačnog izvještaja o vršenju stručnog nadzora. Za porodičnu stambenu zgradu, investitor podnosi zahtjev za izdavanje upotrebne dozvole najkasnije sedam dana od sačinjavanja izjave izvođača da je objekat izgrađen u skladu sa građevinskom dozvolom i glavnim projektom i da je podoban za upotrebu.

Podobnost za upotrebu objekta utvrđuje se tehničkim pregledom, osim u slučaju porodične stambene zgrade gdje se podobnost za upotrebu utvrđuje izjavom izvođača radova da je objekat izgrađen u skladu sa građevinskom dozvolom i glavnim projektom i da je podoban za upotrebu.

Na osnovu člana 143 stav 2 i 3 Zakona o uređenju prostora („Sl. list CG" broj 19/25 i 28/25), a u vezi člana 74 Zakona o planiranju prostora i izgradnji objekata ("Službeni list CG", br. 64/17, 44/18, 63/18, 11/19, 82/20, 86/22 i 04/23), u slučaju da organ za izdavanje posebnih tehničkih uslova / vodnih uslova / konzervatorskih uslova ne odgovori na službeni zahtjev ovog Sekretarijata u roku od 15 dana od dana prijema zahtjeva, smatraće se da je saglasan sa urbanističko-tehničkim uslovima utvrđenim na osnovu planskog dokumenta.

Obrađivač je odgovoran za tehničku obradu urbanističko-tehničkih uslova.

26. PRILOZI

Kopije grafičkog i tekstualnog dijela predmetnih planova,
List nepokretnosti, Kopija katastarskog plana,
Tehnički uslovi DOO Vodovod i Kanalizacija Budva

Obrađivač
Samostalni savjetnik I,
mr Mladen Ivanović, dipl.ing.arh.

VD Sekretar
Mirjana Medenica

Dostavljeno:
- Podnosiocu zahtjeva
- Urbanističko-građevinskoj inspekciji
- a/a

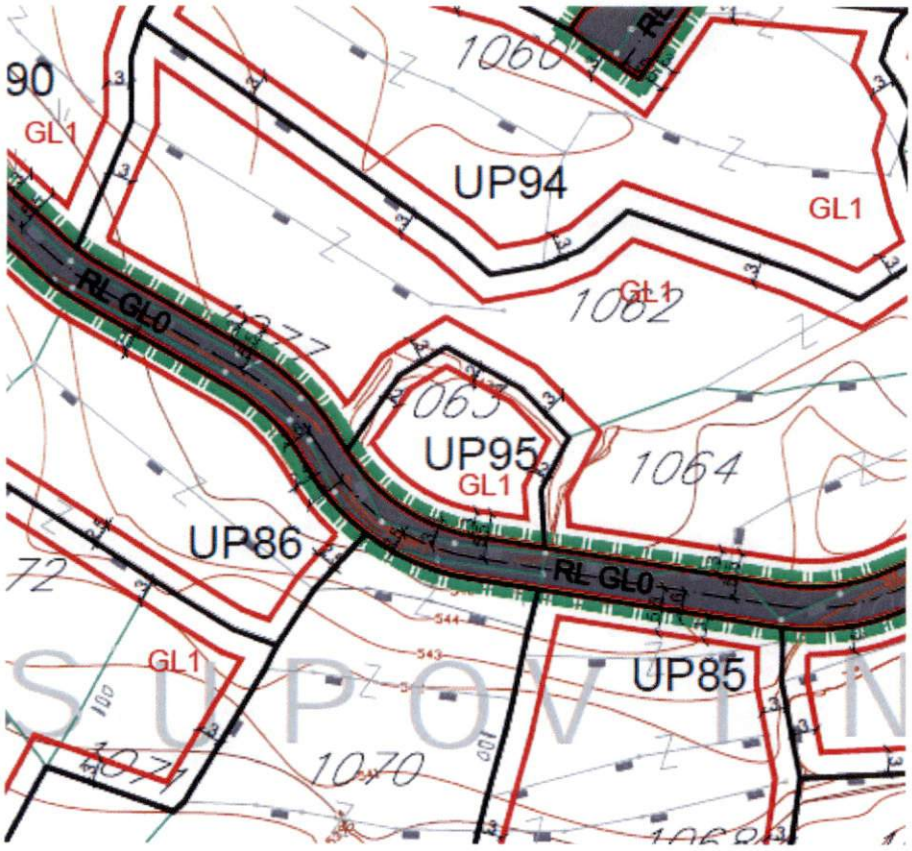

IZVOD IZ LSL-a DONjI POBORI
(Službeni list CG-opštinski propisi br.10/13)
Karta parcelacija-regulacija

mr Mladen Ivanović dipl. inž. arh.

MP **Budva 03.11.2025.**

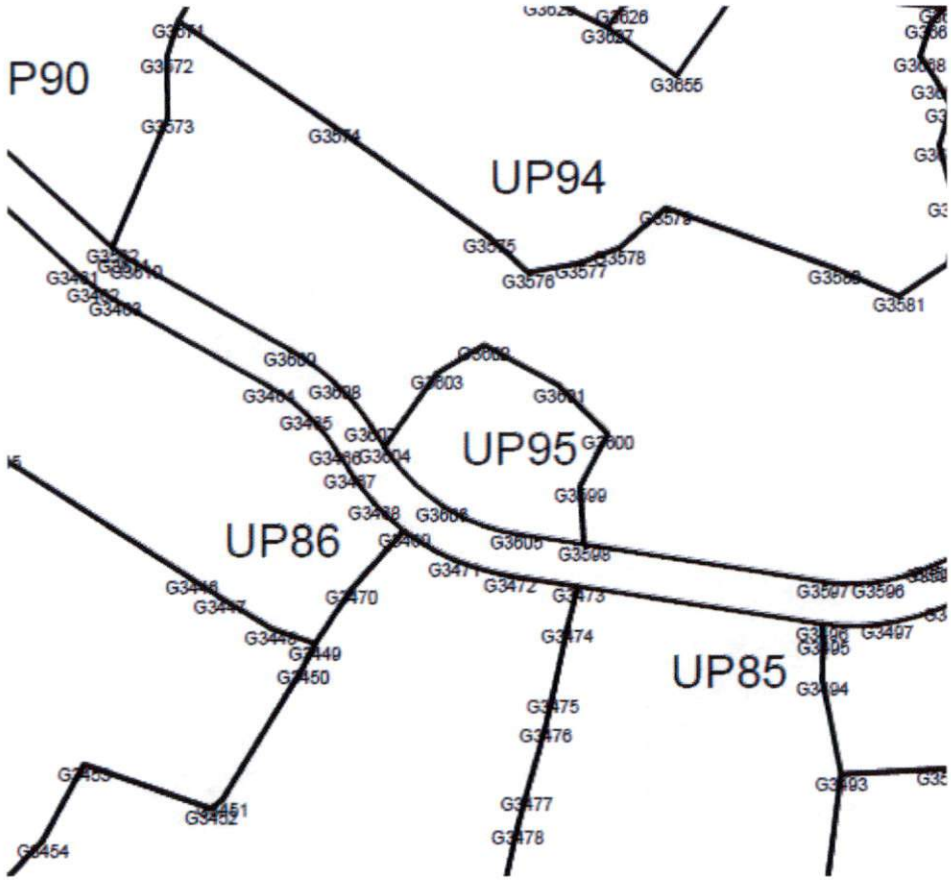

IZVOD IZ LSL-a DONjI POBORI
(Službeni list CG-opštinski propisi br.10/13)
Karta koordinatne tačke

mr Mladen Ivanović dipl. inž. arh.

MP **Budva 03.11.2025.**

G3598	6569687.14	4686484.21
G3599	6569686.68	4686491.04
G3600	6569689.94	4686497.24
G3601	6569684.24	4686502.98
G3602	6569675.37	4686507.85
G3603	6569669.80	4686504.49
G3604	6569663.59	4686495.67
G3605	6569679.17	4686485.44
G3606	6569670.35	4686488.81
G3607	6569661.95	4686498.22

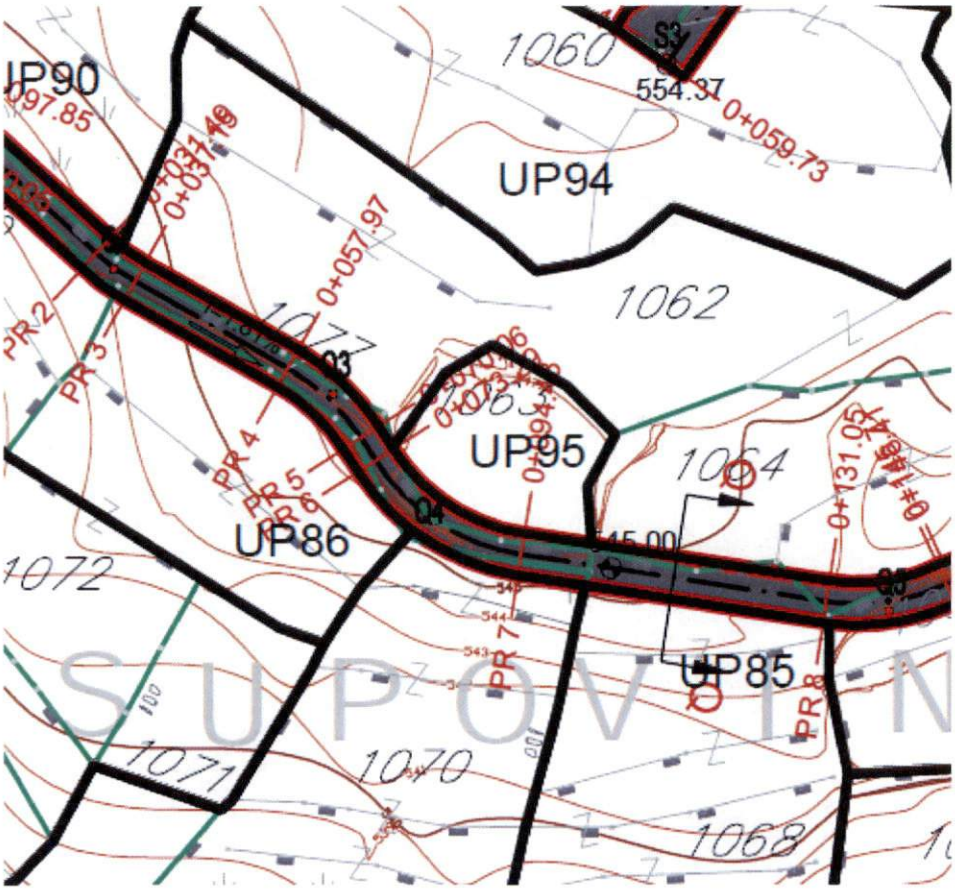

IZVOD IZ LSL-a DONjI POBORI

(Službeni list CG-opštinski propisi br.10/13)

Karta saobraćajnica

mr Mladen Ivanović dipl. inž. arh.

MP

Budva 03.11.2025.

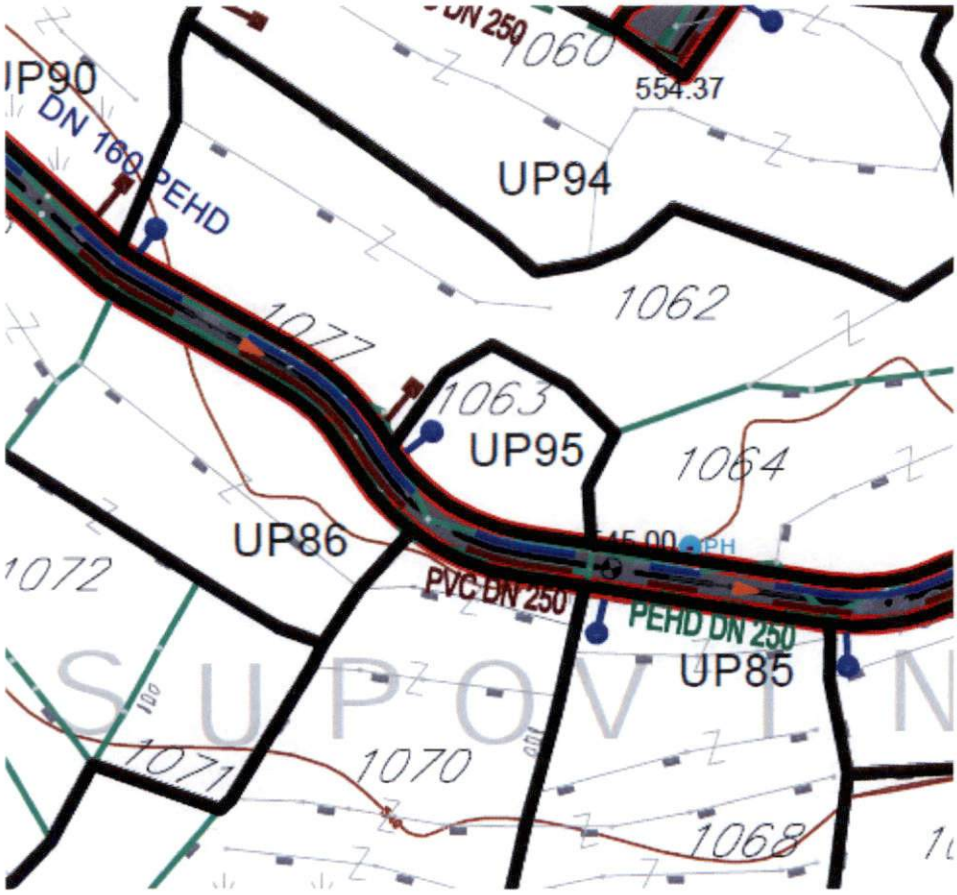

IZVOD IZ LSL-a DONjI POBORI
(Službeni list CG-opštinski propisi br.10/13)
Karta hidrotehnika

mr Mladen Ivanović dipl. inž. arh.

MP **Budva 03.11.2025.**

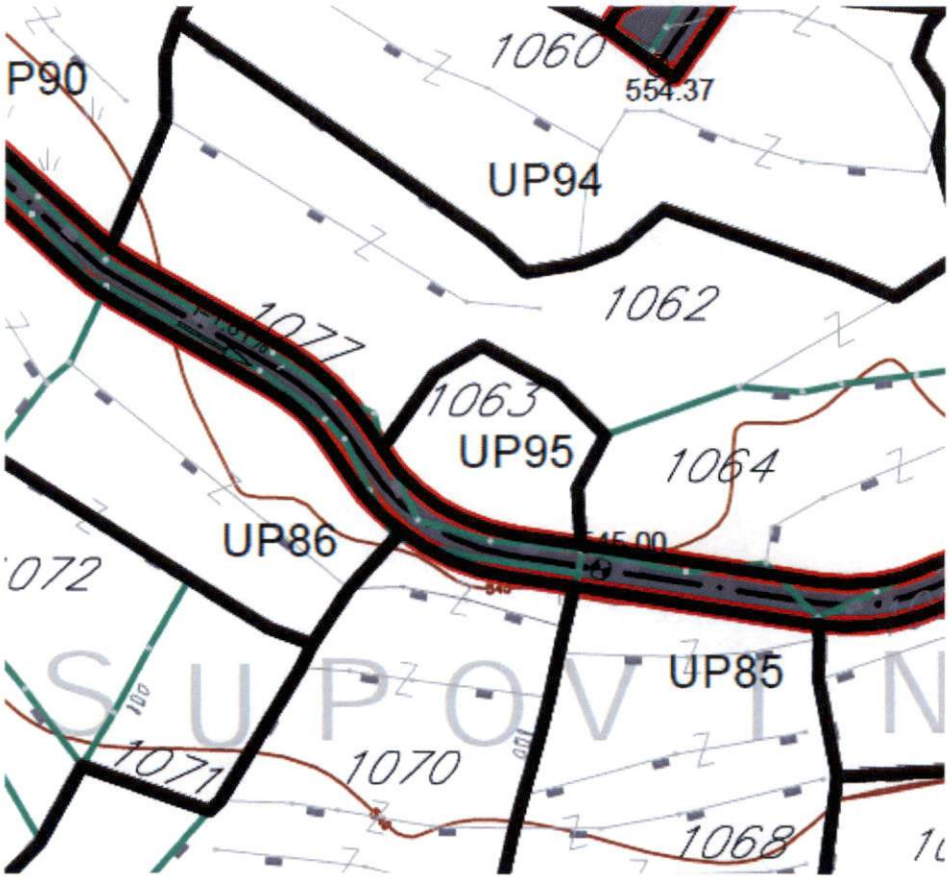

IZVOD IZ LSL-a DONjI POBORI
(Službeni list CG-opštinski propisi br.10/13)
Karta elektro mreža

mr Mladen Ivanović dipl. inž. arh.

MP **Budva 03.11.2025.**

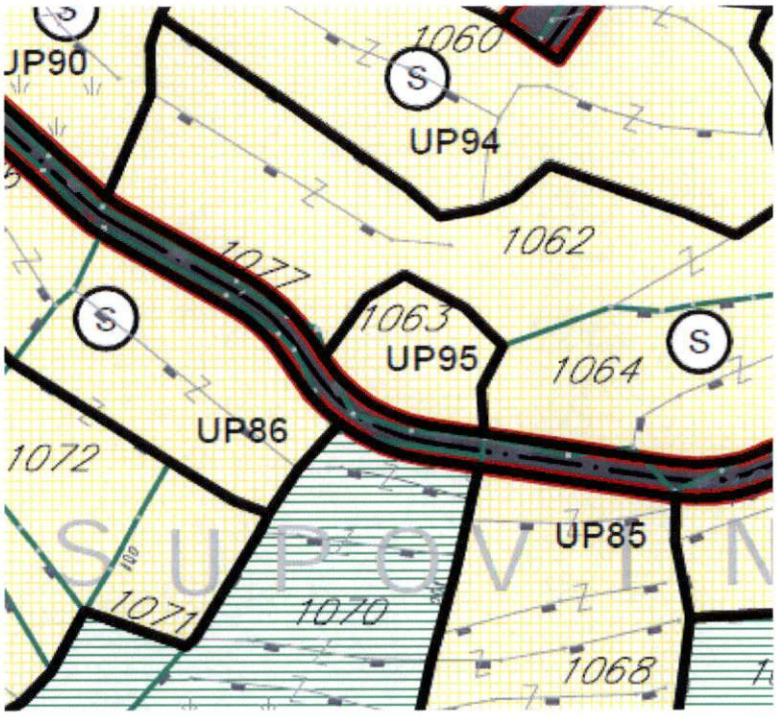

IZVOD IZ LSL-a DONjI POBORI
(Službeni list CG-opštinski propisi br.10/13)
Karta namjena

mr Mladen Ivanović dipl. inž. arh.

MP **Budva 03.11.2025.**

Opština Budva
Sekretarijat za prostorno planiranje i zaštitu životne sredine
BUDVA

GRANICA STUDIJA LOKACIJE

SAOBRAĆAJNE POVRŠINE

TROTOAR

PJEŠAČKE KOMUNIKACIJE

P — PARKING

PO — OŠTEĆENA SEOSKA CJELINA PREOBLIKOVANJE - PO

S — STANOVANJE - S

T1 — HOTEL - T1

T2 — TURISTIČKO NASELJE - T2

Z — ZELENE POVRŠINE

SR — ZELENE POVRŠINE - SPORT I REKREACIJA

VO — POVRŠINA ZA VJERSKE OBJEKTE

SPOMENIK

VP — VODENE POVRŠINE

TRAFOSTANICA

REZERVOARI

UP	BROJ KATSTARSKE PARCELE	POVRŠINA URB. PARCELE m²	POSTOJEČA POVRŠINA POD OBJEKTOM m²	POSTOJEČA SPRATNOST	PLANIRANA NAMJENA	PLANIRANA POVRŠINA POD OBJEKTOM cca m²	PLANIRANA POVRŠINA POD OBJEKTIMA m²	MAX. POVRŠINA POD OBJEKTIMA m²	STATUS OBJEKATA 1. POSTOJEĆI OBJEKAT 2. NOVI OBJEKAT 3. DOGRADNJA 4. NADOGRADNJA 5. REKONSTRUKCIJA	BRGP m²	POSL. PROSTOR - 20% OD BRGP	KZ	KI	PLANIRANA SPRATNOST
UP95	dio 1063	390.40			STANOVANJE – S	80.00	80.00	80.00	1 NOVI OBJEKAT	200.00		0.20	0.51	S+P+1

IZVOD IZ LSL-a DONJI POBORI
(Službeni list CG-opštinski propisi br.10/13)
URBANISTIČKI POKAZATELJI

mr Mladen Ivanović dipl. inž. arh.

MP **Budva 03.11.2025.**

CRNA GORA
UPRAVA ZA NEKRETNINE
PODRUČNA JEDINICA: BUDVA
Broj: 917-104-DJ-1119/25
Datum: 07.10.2025.

Katastarska opština: POBORI
Broj lista nepokretnosti:
Broj plana: 8
Parcela: 1063

KOPIJA PLANA

Razmjera 1: 2500

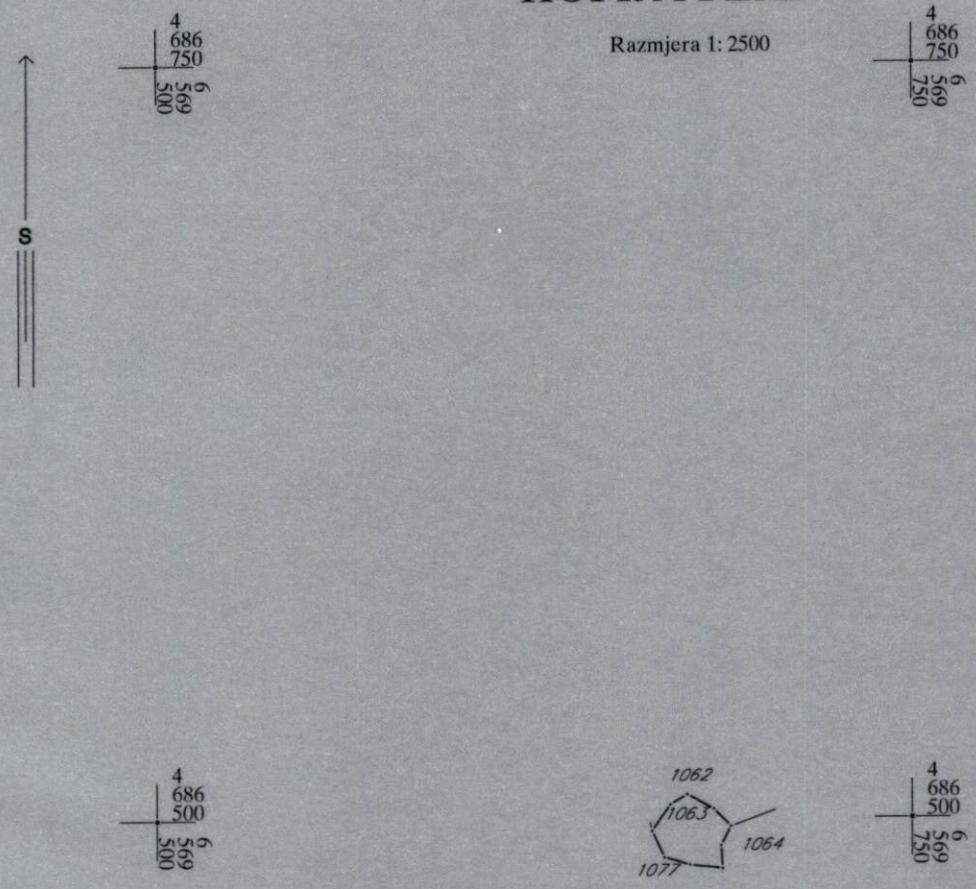

IZVOD IZ DIGITALNOG PLANA
Obradio: Purić

Crna Gora UPRAVA ZA NEKRETNINE 28 PODGORICA

Ovjerava
Službeno lice:

36000000381

104-919-24653/2025

UPRAVA ZA NEKRETNINE

CRNA GORA

PODRUČNA JEDINICA
BUDVA

Broj: 104-919-24653/2025

Datum: 10.10.2025

KO: POBORI

Na osnovu člana 173 Zakona o državnom premjeru i katastru nepokretnosti ("Sl. list RCG" br. 29/07, "Sl. list CG" br. 73/10, 032/11, 040/11, 043/15, 037/17 i 17/18), postupajući po zahtjevu IGOR BRKOVIĆ, , za potrebe URBANO-TEHNIČKIH USLOVA izdaje se

LIST NEPOKRETNOSTI 318 - PREPIS

Podaci o parcelama

Broj Podbroj	Broj zgrade	Plan Skica	Datum upisa	Potes ili ulica i kućni broj	Način korišćenja Osnov sticanja	Bon. klasa	Površina m²	Prihod
1041		7 16	12/09/2008	DOLAC	Livada 4. klase KUPOVINA		800	1.68
1042		7 16	12/09/2008	DOLAC	Šume 4. klase KUPOVINA		330	0.16
1043		7 16	12/09/2008	DOLAC	Pašnjak 3. klase KUPOVINA		630	0.32
1063		8 16	12/09/2008	NA VRH GOMILICE	Njiva 6. klase KUPOVINA		445	1.20
							2205	3.36

Podaci o vlasniku ili nosiocu

Matični broj - ID broj	Naziv nosioca prava - adresa i mjesto	Prava	Obim prava
0000000249674	DOO"BLACK MOUNTAIN INVESTMENTS KOTOR Kotor	Svojina	1/1

Ne postoje tereti i ograničenja.

Taksa naplaćena na osnovu Tarifnog broja 1, Zakona o administrativnim taksama ("Sl.list CG, br. 18/19) u iznosu od 2 eura. Naknada za korišćenje podataka premjera, katastra nepokretnosti i usluga, naplaćena na osnovu člana 174 Zakona o državnom premjeru i katastru nepokretnosti ("Sl. list RCG" br. 29/07, "Sl. list CG" br. 73/10, 032/11, 040/11, 043/15, 037/17 i 17/18) u iznosu od 3 eura.

Crna Gora UPRAVA ZA NEKRETNINE PODGORICA 28

Načelnica:

Tomašević Sonja, dipl.ing.geodezije

Datum i vrijeme: 10.10.2025. 08:12:15