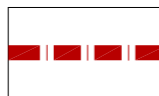


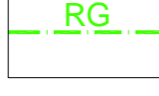




TABELA URBANISTIČKIH POKAZATELJA za LOKALNA STUDIJA LOKACIJE – VRBA II

UP	BROJ KATARSKE PARCELE	POVRŠINA URB. PARC. m <sup>2</sup>	POSTOJEĆA POVRŠINA POD OBJEKTOM m <sup>2</sup>	POSTOJEĆA SPRATNOST	PLANIRANA NAMJENA	PLANIRANA POVRŠINA POD OBJEKTIMA m <sup>2</sup>	MAX. POVRŠINA POD OBJEKTIMA m <sup>2</sup>	STATUS OBJEKATA	BRGP m <sup>2</sup>	KZ	KI	PLANIRANA SPRATNOST
1	DIO 1663, DIO 1664	6.214,17			STANBENO – TURISTIČKA	550,00	550,00	1. POSTOJEĆI OBJEKAT	1.375,00	0,09	0,22	S+P+1
1a	DIO 1664	1.796,27			ZELENILO – REKREACIJA			2. NOVI OBJEKAT				
2	DIO 1685, DIO 1686	4.990,90			STANBENO – TURISTIČKA	550,00	550,00	3. DOGRADNJA	1.375,00	0,11	0,27	S+P+1
3	DIO 1684/1, DIO 1683, DIO 1682	7.117,63	93,00	S	STANBENO – TURISTIČKA	600,00	693,00	4. NADODRADNJA 5. REKONSTRUKCIJA	1.500,00	0,09	0,21	S+P+1
UKUPNO:		20.118,97	93,00			1.700,00	1.793,00	5. NOVA OBJEKTA	4.250,00			
ZELENILO		1.796,27										

-  GRANICA STUDIJA LOKACIJE
-  GRANICA URBANISTIČKE PARCELE
-  BROJ URBANISTIČKE PARCELE
-  REGULACIONA LINIJA
-  GRAĐEVINSKA LINIJA



**DELPROJEKT**  
d.o.o. BUDVA

---

INVESTITOR

**OPŠTINA BUDVA**  
Opštinska agencija za planiranje prostora

---

OBRADIVAČ

**DEL PROJEKT**  
d.o.o. Budva

---

**LOKALNA STUDIJA LOKACIJE**  
**VRBA II**

---

**PLANIRANO STANJE**

---

CRTEŽ

**PARCELACIJA I REGULACIJA**

---

RAZMJERA

**1:1000**

---

LIST BR.

**12**

---

DATUM

11. 2010.

D R I W