

OPOV DOLA

POD
KLANAC








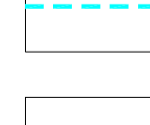



NAPOMENA:
VODOVODNA MREŽA URAĐENA JE DO SELA
ČUČUĆI NA +82.00 (ISPOD MARKIČEVIĆA)

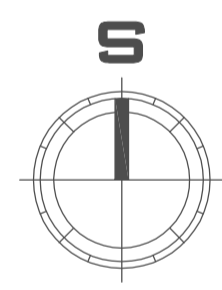
MARKI] EVI]

DI VANOV I] I

K.O.Sveti Stefan

PREMA PLANIRANOJ HIDRO STANICI SA PUMPOM ZA
PREPUMPAVANJE OD 7 bari I REZERVOAROM ZA VODU
NAPOMENA:
KANALIZACIONA MREŽA URAĐENA JE DO "ŠVEDSKIH
BARAKA" ISPOD SELA ČUČUĆI.

-  GRANICA STUDIJA LOKACIJE
-  IZVOR
-  PLANIRANA VODOVODNA MREŽA ø110-ø160
-  PLANIRANA KANALIZACIONA MREŽA ø110-ø200
-  OTPADNE VODE PREČIŠĆENE 97%
-  PLANIRANA VODOVODNA MREŽA ZA PROTIV POŽARNU ø110
-  ATMOSFERSKA VODA
-  REZERVOAR
-  BP-MINI BIOPREČIŠĆIVAČ 100-200J
-  HS-HIDROSTANICA SA RZ 500m³
-  PH-PROTIVPOŽARNI HIDRANT



OPŠTINA
BUDVA
SEKRETARIJAT
ZA PROSTORNO
PLANIRANJE I
ODRŽIVI RAZVOJ
OBRAČUNAVAC

DEL
PROJEKT
d.o.o. Budva

LOKALNA
STUDIJA
LOKACIJE
PODBABAC-
MARKIČEVIĆI

PLANIRANO
STANJE

VODOVODNA
MREŽA
FEKALNA I
ATMOSFERSKA
KANALIZACIJA

SKALA
1:1000

LIST BR.
21

datum
2011.