







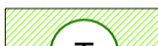










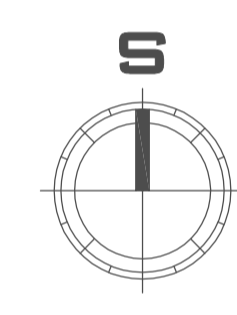


-  GRANICA STUDIJA LOKACIJE
-  SAOBRAĆAJNE POVRŠINE
-  TROTOAR
-  PJEŠAČKE KOMUNIKACIJE
-  PARKING
-  TRAFOSTANICA
-  REZERVOARI
- POVRŠINE ZA PEJZAŽNO UREDJENJE-PU I ZELENE POVRŠINE JAVNOG KORIŠĆENJA**
-  ZELENILO UZ SAOBRAĆAJNICE
-  TRG
-  DRVOREDI
- II ZELENE POVRŠINE OGRANIČENOG KORIŠĆENJA**
-  ZELENILO INDIVIDUALNIH STAMBENIH OBJEKATA
-  ZELENILO TURISTIČKIH NASELJA
-  ZELENILO VJERSKIH OBJEKATA
- III ZELENE POVRŠINE SPECIJALNE NAMJENE**
-  ZAŠTITNI POJAS
-  SPORTSKO-REKREATIVNE POVRŠINE
-  OBLIKOVNO VRIJEDNO PODRUČJE GRADSKIH I SEOSKIH CJELINA
-  TAČKE I POTESI ZNAČAJNI ZA PANORAMSKE VRIJEDNOSTI PEJZAŽA
-  SAKRALNA ARHITEKTURA (crkve, manastiri, samostani...)
-  VODENE POVRŠINE



**DELPROJEKT**  
d.o.o. BUDVA

**OPŠTINA BUDVA**  
SEKRETARIJAT  
ZA PROSTORNO  
PLANIRANJE I  
ODRŽIVI RAZVOJ

**DEL PROJEKT**  
d.o.o. Budva

**LOKALNA  
STUDIJA  
LOKACIJE  
"DONJI  
POBORI"**

**PLANIRANO  
STANJE**

PEJSAŽNA  
ARHITEKTURA

RAZMJERA  
**1:2500**

LIST BR. **16**

DATUM  
2013.