

elektronski potpis projektanta	elektronski potpis revidenta
--------------------------------	------------------------------

INVESTITOR **ZORAN BANOVIĆ, UI. PRIMORSKOG BATALJONA br.10,
85310 BUDVA, CRNA GORA**

OBJEKAT **APARTMANSKI OBJEKAT 2G+SU+P+3+PK**

LOKACIJA **Opština Budva, DUP Babin Do,
UP 8-18, kat. parc. 1991/9, 1991/10 i djelovi kat. parcela broj
1991/1, 1991/17; UP 8-20, kat. parc. 1991/8; UP 8-22, djelovi
kat. parcela broj 1991/1, 1991/23 KO Budva**

VRSTA TEHNIČKE
DOKUMENTACIJE **IDEJNO RJEŠENJE**

PROJEKTANT



Privedno društvo za projektovanje, inženjering i poslovne aktivnosti
"ARH DESIGN" DOO Kuršumlja, DSD Herceg Novi
 PIB 03049612, MAT.BR:60012744, ŽR: 510-91220-17 CKB banka
 Tel: +382 (68) 48 33 55, email: arhdesign.bg@gmail.com, www.arhdesign.rs

ODGOVORNO LICE **Dejan Đorđević, d.i.a.**

GLAVNI INŽENJER **Dejan Đorđević, d.i.a.**



elektronski potpis projektanta

elektronski potpis revidenta

INVESTITOR **ZORAN BANOVIĆ, UI. PRIMORSKOG BATALJONA br.10,
85310 BUDVA, CRNA GORA**

OBJEKAT **APARTMANSKI OBJEKAT 2G+SU+P+3+PK**

LOKACIJA **Opština Budva, DUP Babin Do,
UP 8-18, kat. parc. 1991/9, 1991/10 i djelovi kat. parcela broj
1991/1, 1991/17; UP 8-20, kat. parc. 1991/8; UP 8-22, djelovi
kat. parcela broj 1991/1, 1991/23 KO Budva**

DIO TEHNIČKE DOKUMENTACIJE **OPŠTA DOKUMENTACIJA**

PROJEKTANT



Privedno društvo za projektovanje, inženjering i poslovne aktivnosti
"ARH DESIGN" DOO Kuršumlja, DSD Herceg Novi
PIB 03049612, MAT.BR:60012744, ŽR: 510-91220-17 CKB banka
Tel: +382 (68) 48 33 55, email: arhdesign.bg@gmail.com, www.arhdesign.rs

ODGOVORNO LICE **Dejan Đorđević, d.i.a.**

ODGOVORNI INŽENJER **Dejan Đorđević, d.i.a.**

SARADNICI NA PROJEKTU





Privedno društvo za projektovanje, inženjering i poslovne aktivnosti
“ARH DESIGN” DOO Kušumlija, DSD Herceg Novi
PIB 03049612, MAT.BR:60012744, ŽR: 510-91220-17 CKB banka
Tel: +382 (68) 48 33 55, email: arhdesign.bg@gmail.com, www.arhdesign.rs

SADRŽAJ

SVESKA 0. OPŠTA DOKUMENTACIJA

1. OPŠTA DOKUMENTACIJA
2. PROJEKTNI ZADATAK

SVESKA 1. TEHNIČKA DOKUMENTACIJA

1. PROJEKAT ARHITEKTURE



Privedno društvo za projektovanje, inženjering i poslovne aktivnosti
“ARH DESIGN” DOO Kuršumlja, DSD Herceg Novi
PIB 03049612, MAT.BR:60012744, ŽR: 510-91220-17 CKB banka
Tel: +382 (68) 48 33 55, email: arhdesign.bg@gmail.com, www.arhdesign.rs

SADRŽAJ OPŠTE DOKUMENTACIJE

1. OPŠTA DOKUMENTACIJA

- 1.1.** UGOVOR IZMEĐU INVESTITORA I PROJEKTANTA
- 1.2.** PODACI O PROJEKTANTU
- 1.3.** LICENCA PROJEKTANTA
- 1.4.** DOKAZ O OSIGURANJU OD PROFESIONALNE ODGOVORNOSTI PROJEKTANTA
- 1.5.** URBANISTIČKO-TEHNIČKI USLOVI

2. PROJEKTNI ZADATAK

- 2.1.** PROJEKTNI ZADATAK
- 2.2.** PODLOGA ZA IZRADU TEHNIČKE DOKUMENTACIJE – GEODETSKA SITUACIJA

1.1. - UGOVOR IZMEĐU INVESTITORA I PROJEKTANTA

Ugovor o projektovanju

Ugovor o projektovanju Ov.br: 1309/019

Zaključen dana 13.09.2019. godine u Budvi, između ugovornih strana:

1. Zoran Banović, UL.PRIMORSKOG BATALJONA BR. 10, Budva, PIB: Zoran Banović i PIB 0103972232010 (dalje: Naručilac), s jedne strane,

2. "ARH DESIGN" DOO KURŠUMLIJA, DSD HERCEG NOVI, KAMENARI BB, matični br. 60012744, PIB: 03049612, koje zastupa direktor Dejan Djordjević (dalje: Naručilac) (dalje: Projektant), s druge strane.

Predmet ugovora

Član 1.

Zaključenjem ugovora Naručilac poverava, a Projektant prihvata da izradi projektnu dokumentaciju:

1. **Idejno rješenje izgradnje APARTMANSKOG OBJEKTA 2G+SU+P+3+PK**, koji je predmet ovog ugovora a na **UP 8-18, kat. parc. 1991/9, 1991/10 i djelovi kat. parcela broj 1991/1, 1991/17; UP 8-20, kat. parc. 1991/8; UP 8-22, djelovi kat. parcela broj 1991/1, 1991/23 KO Budva u zahvatu DUP Babin Do.**

Konačne površine biće utvrđene Glavnim projektima.

Član 2.

Projektant će po ovom ugovoru Naručiocu izvršiti usluge u svemu prema projektnim zadacima i uslovima koje blagovremeno dobije od Naručioca, za objekte iz čl. 1. Ugovora. Projektant je dužan da izradi svu neophodnu tehničku dokumentaciju potrebnu za Idejno rješenje, i to:

1. Idejno rješenje;

Član 3.

Naručilac je dužan da dostavi **Geomehanički elaborat za predmetnu lokaciju** bez naknade. Zaključenjem ugovora Naručilac ustupa **Projektantu postojeće kopije topografskog i katastarskog plana**, odnosno digitalne zapise, odnosno katastar podzemnih i nadzemnih vodova, za predmetnu lokaciju i to bez naknade, uz obavezu zaštite i čuvanja podataka samo za potrebe ovog posla. Naručilac poverava Projektantu situacioni plan koji sadrži planiranu dispoziciju, visinu, gabarit i namenu lokacije, dokaz o pravu svojine (odnosno zakupa na građevinskom zemljištu, odnosno pravu svojine na objektu, odnosno pravu korišćenja na neizgrađenom građevinskom zemljištu).

Član 4.

Naručilac je obavezan da Projektantu preda potpisan i overen projektni zadatak, dokumentaciju i sve druge podatke neophodne za izradu projektne dokumentacije iz člana 2. ugovora, u roku od 3 (tri) dana od dana zaključenja ugovora. Projektant je dužan da blagovremeno i u skladu s pravilima struke, detaljno prouči projektne zadatke na osnovu kojih će izraditi tehničku dokumentaciju po ovom ugovoru. Projektant će blagovremeno i pismenim putem zatražiti od Naručioca objašnjenja u vezi s nedovoljno jasnim detaljima. Ako uoči nedostatke u projektnom zadatku i smatra da tu dokumentaciju treba menjati radi poboljšanja ili iz drugih razloga, projektant je dužan da o tome redovno izveštava naručioca. Naručilac je dužan da postupi po zahtevima Projektanta i da mu u primernom roku, u pismenoj formi, pruži tražena objašnjenja o projektnim zadacima. Po izradi posebnih projektnih zadataka iz prethodnog stava Naručilac je obavezan da ih pregleda, potpiše, overi i preda Projektantu.

Član 5.

Naručilac ima pravo da menja projektni zadatak radi izrade projektne i tehničke dokumentacije. Ako se izmeni projektni zadatak u skladu sa stavom 1. ovog člana, menjaju se na odgovarajući način i ugovorene cene, rok za izradu tehničke dokumentacije i drugi delovi ovog ugovora na koje utiču izmene projektnog zadatka. Ako se zbog izmene projektnog zadatka bitno menjaju uslovi za izvršenje ovog ugovora, Projektant ima pravo da traži izmenu ovog ugovora ili da odustane od ovog ugovora. Troškove i druge štete nastale izmenom ili otklanjanjem nedostatka projektnog zadatka, snosi naručilac. Ako je projektni zadatak Projektant izradio suprotno od zahteva Naručioca i dobijenih uslova za gradnju objekta, sve troškove i druge štete nastale otklanjanjem nedostataka u tehničkoj dokumentaciji snosiće Projektant.

Član 6.

Naručilac je dužan da pregleda urađenu tehničku dokumentaciju odmah po pozivu Projektanta, i o nađenim nedostacima bez odlaganja obavestiti Projektanta. Posle pregleda i prijema ugovorene dokumentacije, Projektant više ne odgovara za nedostatke koji su se mogli opaziti običnim pregledom, osim za skrivene nedostatke. Kada Naručilac uredno obavesti Projektanta da urađena dokumentacija ima neki nedostatak, može zahtevati da se taj nedostatak otkloni i za to mu odrediti primereni rok. Ukoliko Projektant ne otkloni nedostatke u datom roku, Naručilac će to učini na teret Projektanta, pri čemu se vrši isplata iz zadržanog dela ugovorene cene.

Odgovorni projektant

Član 7.

Odgovorni projektant može biti lice sa stečenim visokim obrazovanjem odgovarajuće struke, odnosno smeru, na akademskim studijama drugog stepena (diplomske akademske studije - master, specijalističke akademske studije) odnosno na osnovnim studijama u trajanju od najmanje pet godina i licencom za projektovanje. Licencu za odgovornog projektanta može da stekne lice sa stečenim visokim obrazovanjem odgovarajuće struke, odnosno smeru, položenim stručnim ispitom i najmanje tri godine radnog iskustva sa stručnim rezultatima na izradi tehničke dokumentacije i sa preporukom najmanje dva odgovorna projektanta ili Inženjerske komore. Stručnim rezultatima za projektanta, u smislu stava 2. ovog člana, smatraju se rezultati ostvareni na rukovođenju i izradi ili saradnji na izradi najmanje dva projekta.

Način izvršavanja ugovorenih poslova

Član 8.

Projektant je po ovom ugovoru i propisima nadležnih organa i pravilima struke obavezan da:

- a) projektnu dokumentaciju iz člana 2. ugovora izradi u svemu prema pravilima struke;
 - b) proveri ispravnost tehničkih rešenja korišćenih tokom izrade projektne dokumentacije;
 - v) u svemu postupi po pismenim nalogima Naručioca, kao i nalogima nadležnih organa i organizacija.
- Projektant će poverene poslove obaviti preko svojih zaposlenih, ali je ovlašćen da izvršenje pojedinih poslova poveri i drugim stručnim ovlašćenim licima. Projektant odgovara Naručiocu za izvršenje posla i kada posao obave lica koja s njim nisu u radnom odnosu, kao da ih je sam obavio.

Član 9.

Projektant je dužan da po pismenom nalogu Naručioca izradi sve naknadne i nepredviđene projekte. Izuzetno od prethodno navedenog, Projektant može i bez prethodnog naloga Naručioca da izradi nepredviđene projekte koji su nužni za obezbeđenje drugih objekata, odnosno kada ovi mogu imati dejstvo na objekte za koje se prema ovom ugovoru izrađuje tehnička dokumentacije, na pravilan tok radova ili na sprečavanje nastanka štete. U slučajevima iz stava 1. ovog člana, Projektant je dužan da bez odlaganja o tome obavesti Naručioca, kao i o razlozima koji su nepredviđene radove izazvali. Naručilac je dužan da obavljanje nepredviđenih ili naknadnih radova ustupi Projektantu, a trećem licu ih može ustupiti samo ako Projektant nije u mogućnosti da ih izvrši uopšte ili da ih izvrši blagovremeno.

Ugovorena cena

Član 10.

Ugovorne strane su se saglasile da se ugovorena cena za izvršenja poslova iz člana 1. ugovora definiše po završetku projektovanja potpisivanjem aneksa ovog ugovora nakon definisanja krajnjih isprojektovanih površina.

Član 11.

Projektant je dužan da započne sa izradom projektne dokumentacije iz člana 2. ugovora u roku od 3 (tri) dana od dana prijema projektnog zadatka i akta o urbanističkim uslovima.

Ako se pojavi opravdana sumnja da izrada tehničke dokumentacije, ili pojedinih projekata, neće biti izrađena u ugovorenom roku, Naručilac ima pravo da zatraži od Projektanta da preduzme potrebne mere kojima se obezbeđuje odgovarajuće ubrzanje izrade tehničke dokumentacije ili pojedinih projekata.

Ako Projektant ne započne izradu ugovorene dokumentacije u roku iz stava 1. ovog člana, Naručilac će mu ostaviti naknadni primereni rok za početak radova, koji neće biti duži od 8 (osam) dana. Ako Projektant ni u naknadnom roku iz stava 3. ovog člana ne započne izradu projektne dokumentacije, Naručilac ima pravo da raskine ugovor i zahteva od Projektanta naknadu štete. U slučaju raskida ugovora Projektant je dužan da Naručiocu vrati sredstva primljena po osnovu predujma, u roku od 3 (tri) dana od dana prijema pismenog obaveštenja o raskidu ugovora. Rokovi za predaju projektne dokumentacije

Član 12.

Izrada **Idejnog rješenja izgradnje APARTMANSKOG OBJEKTA 2G+SU+P+3+PK**, najkasnije u roku od **15** dana od prijema celokupne dokumentacije neophodne za projektovanje.

Član 13.

Ugovorne strane se slažu da u slučaju spora dogovornim putem taj spor reše a ukoliko to nije moguće nadležan je Sud u Podgorici.

Član 14.

Ovaj ugovor sačinjen je u 4 (četiri) istovetnih primeraka od kojih svaka ugovorna strana zadržava po 2 (ugovora).

U Budvi dana 13.09.2019.

Za naručioca:



Naručioc – Zoran Banović

Za projektanta:

Projektant – Dejan Djordjević



1.2. - PODACI O PROJEKTANTU



CRNA GORA
VLADA CRNE GORE
PORESKA UPRAVA
Područna jedinica Herceg Novi
Broj: 90-01-03910-2
HERCEG NOVI, 02.06.2015. godine

Na osnovu člana 6 stav 1 Zakona o objedinjenoj registraciji i sistemu izvještavanja o obračunu i naplati poreza i doprinosa ("Sl.list RCG", br. 29/05 i "Sl.list CG", br. 75/10), člana 27 stav 3 Zakona o poreskoj administraciji ("Sl.list RCG", br. 65/01 i 80/04 i "Sl.list CG", br. 20/11 i 28/12) i člana 207 Zakona o opštem upravnom postupku ("Sl.list RCG", br. 60/03 i "Sl.list CG", br. 32/11) Poreska uprava, d o n o s i

RJEŠENJE O REGISTRACIJI

Upisuje se u registar poreskih obveznika:

Naziv: "ARH DESIGN" D.O.O. KURŠUMLIJA, DSD HERCEG NOVI
HERCEG NOVI

Poreskom obvezniku se dodjeljuje:

PIB 03049612

(Matični broj)

906

(Šifra područne jedinice poreskog organa)

Datum upisa u registar: 02.06.2015. godine.

Poreski obveznik je dužan da obavijesti poreski organ o svim promjenama podataka iz registra poreskog obveznika (član 33 Zakona o poreskoj administraciji) u roku od 15 dana od dana nastanka promjene.

Uputstvo o pravnom sredstvu: Protiv ovog Rješenja može se izjaviti žalba Ministarstvu finansija CG - Odsjek za drugostepeni poreski i carinski postupak, u roku od 15 dana od dana prijema Rješenja. Žalba se predaje preko ove Područne jedinice i taksira administrativnom taksom u iznosu od 8,00 €, shodno Tarifnom broju 5 Taksene tarife za administrativne takse. Taksa se uplaćuje u korist računa broj 832-3161-26 - Administrativna taksa.



PORESKI INSPEKTOR I

Jovo Grdinić



CRNA GORA
MINISTARSTVO FINANSIJA CRNE GORE
PORESKA UPRAVA
CENTRALNI REGISTAR PRIVREDNIH SUBJEKATA

Broj: 6 - 0012744 / 001

U Podgorici, dana 01.06.2015.godine

Poreska uprava - Centralni registar privrednih subjekata u Podgorici, na osnovu člana 83 i 86 Zakona o privrednim društvima ("Sl.list RCG", br.6/02 i "Sl.list", br.17/07 ... 40/11), rješavajući po prijavi za registraciju osnivanja dijela stranog društva "ARH DESIGN" DOO KURŠUMLIJA, DSD HERCEG NOVI, broj 224852 podnijetoj dana 26.05.2015 u 11:46:14, preko

Ime i prezime: BORIS BODIROGA

JMBG ili br.pasoša: 0707982150171

Adresa: NIKOLE LJUBIBRATIĆA 19 HERCEG NOVI, HERCEG NOVI

donosi

RJEŠENJE

Registruje se osnivanje "ARH DESIGN" DOO KURŠUMLIJA, DSD HERCEG NOVI sa sljedećim podacima:

Alternativni naziv:	ARH DESIGN
Oblik obavljanja privredne djelatnosti:	DIO STRANOG DRUŠTVA
Registarski broj:	60012744
PIB:	03049612
Datum odluke o osnivanju:	26.05.2015.
Matično društvo:	PRIVREDNO DRUŠTVO ZA PROJEKTOVANJE, INŽENJERING I POSLOVNE AKTIVNOSTI ARH DESIGN DOO KURŠUMLIJA Registarski broj: 20604590 Adresa: KOSOVSKA 76 KURŠUMLIJA SRBIJA
Datum statuta:	28.01.2010.
Adresa uprave - sjedište:	KAMENARI BB HERCEG NOVI
Adresa za prijem službene pošte:	KAMENARI BB HERCEG NOVI
Adresa glavnog mjesta poslovanja	KOSOVSKA 76 KURŠUMLIJA
Pretežna djelatnost:	7111 Arhitektonska djelatnost
Lice ovlašteno za zastupanje dijela stranog društva:	BORIS BODIROGA JMBG/BR. PASOŠA: 0707982150171 Adresa: NIKOLE LJUBIBRATIĆA 19 HERCEG NOVI CRNA GORA Ovlaštenja u prometu: Neograničeno Ovlašten da djeluje: POJEDINAČNO

Direktor dijela stranog društva: DEJAN ĐORĐEVIĆ
JMBG/BR. PASOŠA: 008952148
Adresa: KOSOVSKA 076 KURŠUMLIJA SRBIJA
Ovlašćenja u prometu: Neograničeno
Ovlašćen da djeluje: POJEDINAČNO

Obrazloženje

Podnosilac je dana 26.05.2015 u 11:46:14 podnio prijavu za registraciju osnivanja dijela stranog društva. Rješavajući po predmetnoj prijavi, obzirom da su ispunjeni Zakonom propisani uslovi, odlučeno je kao u dispozitivu rješenja.

Visina naplaćene naknade za registraciju propisana je članom 87 Zakona o privrednim društvima ("Sl.list RCG", br.6/02 i "Sl.list RCG", br.17/07 ... 40/11).

Sam. savjetnik III

Marija Mičković



Načelnik

Milo Paunović

Pravna pouka:

Protiv ovog rješenja može se izjaviti žalba Ministarstvu finansija CG u roku od 15 dana od dana prijema rješenja. Žalba se predaje preko ovog organa i taksira administrativnom taksom u iznosu od 8, 00 EUR, shodno Tarifnom broju 5 Taksene tarife za administrativne takse. Taksa se upućuje u korist računa 832-3161-26-Administrativna taksa.

1.3. - LICENCA PROJEKTANTA



CRNA GORA

MINISTARSTVO ODRŽIVOG RAZVOJA
I TURIZMA

Direktorat za inspekcijske poslove
i licenciranje
Direkcija za licence
Broj: UPI 107/7-3595/2
Podgorica, 06.11.2018.godine

»ARH DESIGN« DOO

HERCEG NOVI
Kamenari, bb

U prilogu dopisa dostavljamo vam rješenje, broj i datum gornji.

OVLAŠĆENO SLUŽBENO LICE

Nataša Pavicević



Dostavljeno:

- Naslovu:
- a/a

MINISTARSTVO ODRŽIVOG RAZVOJA I TURIZMA
DIREKTORAT ZA INSPEKCIJSKI NADZOR
I LICENCIRANJE

Direkcija za licenciranje

Broj: UPI 107/7-3595/2

Podgorica, 06.11.2018. godine

Ministarstvo održivog razvoja i turizma, rješavajući po zahtjevu »ARH DESIGN« DOO iz Herceg Novog, za izdavanje licence projektanta i izvođača radova, na osnovu člana 135 st. 1 i 2 Zakona o planiranju prostora i izgradnji objekata ("Službeni list Crne Gore" br. 64/17) i člana 46 stav 1 Zakona o upravnom postupku ("Službeni list Crne Gore" br. 56/14, 20/15, 40/16 i 37/17), donosi

R J E Š E N J E

1. IZDAJE SE »ARH DESIGN« DOO iz Herceg Novog, LICENCA projektanta i izvođača radova.
2. Ova Licenca se izdaje na 5 (pet) godina.

O b r a z l o ž e n j e

Aktom, br.UPI 107/7-3595/1 od 04.09.2018.godine, »ARH DESIGN« DOO iz Herceg Novog, obratilo se ovom ministarstvu za izdavanje licence projektanta i izvođača radova.

Uz zahtjev imenovano privredno društvo, dostavilo je ovom ministarstvu sledeće dokaze:

Rješenje Ministarstva održivog razvoja i turizma, broj UPI 107/7-3594/2 od 06.11.2018.godine, kojim je Dejanu Đorđeviću iz Prokuplja, Republika Srbija, diplomiranom inženjeru arhitekture, izdata licenca ovlašćenog inženjera za obavljanje djelatnosti izrade tehničke dokumentacije i građenje objekata; Ugovor o radu na neodređeno vrijeme, zaključen dana 31.07.2018.godine, između »ARH DESIGN« DOO iz Herceg Novog i Dejana Đorđevića iz Prokuplja, Republika Srbija, diplomiranog inženjera arhitekture; Izvod iz Centralnog Registra Privrednih subjekata Poreske uprave za imenovano privredno društvo – pretežna djelatnost, šifra 7111 – Arhitektonska djelatnost.

Ministarstvo održivog razvoja i turizma, razmotrilo je podnijeti zahtjev pa je odlučilo kao u dispozitivu ovog rješenja, a ovo sa sledećih razloga:

Naime, članom 122 stav 1 Zakona o planiranju prostora i izgradnji objekata («Službeni list Crne Gore» br. 64/17), propisano je da privredno društvo koje izrađuje tehničku dokumentaciju (projektant), odnosno privredno društvo koje gradi objekat (izvođač radova), dužno je da za obavljanje djelatnosti izrade tehničke dokumentacije dijela

tehničke dokumentacije, odnosno građenje ili izvođenje pojedinih radova ovlašćeni inženjer može da bude fizičko lice koje obavlja poslove izrade tehničke dokumentacije odnosno građenje ili izvođenje pojedinih vrsta radova na građenju objekta, ima najmanje jednog zaposlenog ovlašćenog inženjera po vrsti projekta, koji izrađuje i to: arhitektonski, građevinski, elektrotehnički i mašinski projekat, odnosno vrsti radova koje izvodi na osnovu tih projekata. Stavom 2 istog člana Zakona, propisano je da obavljanje pojedinih poslova iz stava 1 ovog člana, projektant, odnosno izvođač radova može da obezbijedi na osnovu zaključenog ugovora sa drugim privrednim društvom koje ima zaposlenog ovlašćenog inženjera za određenu vrstu projekta, odnosno radova.

Članom 3 stav 1 tačka 3 Pravilnika o načinu i postupku izdavanja, mirovanja licence i načinu vođenja registara licenci („ Službeni list Crne Gore „ br. 79/17), utvrđene su vrste licenci, a između ostalih i licenca projektanta i izvođača radova, koja se izdaje privrednom društvu za obavljanje djelatnosti izrade tehničke dokumentacije i građenje objekta.

Članom 5 stav 1 tač. 1-2. Pravilnika, utvrđeno je da se u postupku izdavanja licence projektanta, odnosno izvođača radova, provjerava: 1) da li podnosilac zahtjeva u radnom odnosu ima zaposlenog ovlašćenog inženjera i licencu ovlašćenog inženjera.

Članom 137 stav 2 Zakona, propisano je da se licenca za privredno društvo, izdaje se na pet godina.

Rješavajući po predmetnom zahtjevu, a na osnovu uvida u dostavljene dokaze, ovo ministarstvo nalazi, da su se u konkretnoj pravnoj stvari stekli uslovi za primjenu čl. 122 stav 1 i 135 stav 2 Zakona o planiranju prostora i izgradnji objekata, a u vezi čl 3 stav 1 tač. 1 i čl. 4 Pravilnika o načinu i postupku izdavanja, mirovanja licence i načinu vođenja registara licenci.

Saglasno izloženom, riješeno je kao u dispozitivu ovog rješenja.

PRAVNA POUKA: Protiv ovog rješenja može se pokrenuti upravni spor tužbom kod Upravnog suda Crne Gore u roku od 20 dana od dana prijema istog.

OVLAŠĆENO SLUŽBENO LICE
Nataša Pavicević



**1.4. - DOKAZ O OSIGURANJU OD
PROFESIONALNE ODGOVORNOSTI
PROJEKTANTA**



POLISA ZA OSIGURANJE OD ODGOVORNOSTI

Ugovarač osiguranja: Arh Design , 85345 Herceg Novi, Kamenari bb
PIB:03049612

Osiguranik: Arh Design , 85345 Herceg Novi, Kamenari bb
PIB:03049612

Početak osiguranja: 5.11.2018 Prestanak osiguranja: 5.11.2019 Dospijeće: 05.11
Tarifa i tarifna grupa: XI Suma osiguranja: 100.000,00 Premija osiguranja: 592,97

Osiguranje je zaključeno prema priloženim uslovima: Opšti uslovi za osiguranje od odgovornosti. Posebni uslovi za osiguranje od opšte odgovornosti. Posebni uslovi za osiguranje od profesionalne odgovornosti i odgovornosti za proizvode sa manom.

Osiguranik potvrđuje da je kod zaključenja ovog ugovora primio naznačene uslove.

Redni broj	Osigurava se	Suma osiguranja (€)	Ukupan limit za trajanje osiguranja	Premija osiguranja (€)
1 Tarifa premija XI - za osiguranje od opšte odgovornosti				
1	Opšte odgovornosti - razne delatnosti Osiguranjem od profesionalne odgovornosti pruža se osiguravajuće pokriće za učinjenu profesionalnu grešku ,nesavjestan ili nestručan postupak ,odnosno propust davaoca usluga (osiguranika). Ovim osiguranjem pokrivena je odgovornost za prouzrokovanu štetu klijentu ili trećim licima ,ako je nastala iz profesionalne djelatnosti- izrada tehničke dokumentacije i gradnja objekta .(Osiguranika). Osigurana suma 100.000,00 EUR Godišnji agregat šteta 100.000,00 EUR	100.000,00	100.000,00	1.223,88
1.1	Popust za smanjenje broja suma osiguranja u zbirnom limitu	1.223,88	0,00	489,55
1.2	Popust Za polugodišnje plaćanje premije	734,33	0,00	36,72
1.3	Popust za osiguranika od posebnog poslovnog interesa	697,61	0,00	104,64
Ukupno:				592,97
PREMIJA OSIGURANJA				592,97
Porez:				50,70
Komerrijalni popust:				29,65
UKUPNO ZA UPLATU:				614,02

NAPOMENA:
Franšiza (ucešće u šteti) je 10%, min. 1.000,00 Eur.

Posebna ugovaranja, zaštitne mjere i klauzule:
Teritorijalno pokrivenost: Republika Crna Gora .
Broj zap. 6 , licencirani 1.

Premija osiguranja 614,02 € obračunata za period od 05.11.2018 do 05.11.2019 plaća se prema ispostavljenoj fakturi. Ugovarač osiguranja potpisom na polisi potvrđuje da je primio fakturu, koja predstavlja sastavni dio polise kao ugovora o osiguranju.

1.5. - URBANISTIČKO-TEHNIČKI USLOVI

Crna Gora
Opština Budva
SEKRETARIJAT ZA URBANIZAM I ODRŽIVI RAZVOJ
Broj: 06-061-806/3
Budva, 21.08.2018. godine



Sekretarijat za urbanizam i održivi razvoj opštine Budva, rješavajući po zahtjevu Jovanović Dušana iz Budva na osnovu člana 74 Zakona o planiranju prostora i izgradnji objekata (Službeni list CG, br. 64/17 i 44/18), člana 1 Uredbe o povjeravanju dijela poslova Ministarstva održivog razvoja i turizma jedinicama lokalna samouprava (Službeni list CG broj 68/17), Pravilnika o obrascu za izdavanje urbanističko tehničkih uslova (Službeni list CG broj 70/17) i Detaljnog urbanističkog plana Babin do (Službeni list CG-opštinski propisi br. 11/12), evidentiranog u Centralnom registru planske dokumentacije, izdaje:

URBANISTIČKO-TEHNIČKE USLOVE

za izradu tehničke dokumentacije za
izgradnju apartmanskog objekta

1. URBANISTIČKA PARCELA

Blok broj: 8

Urbanistička parcela broj: 8-18 koju čine katastarske parcele 1991/9, 1991/10 KO Budva i djelovi katastarskih parcela 1991/1 i 1991/17 KO Budva

2. POSTOJEĆE STANJE NA URBANISTIČKOJ / KATASTARSKOJ PARCELI

U listu nepokretnosti broj 104-956-15000/2018 za KO Budva, od 24.07.2018.godine, na katastarskoj parceli 1991/9 KO Budva upisana je zabilježba postojanja objekta u izgradnji površine 106m² u osnovi, a kao vlasnik upisan je podnosilac zahtjeva.

U listu nepokretnosti broj 104-956-15000/2018 za KO Budva, od 24.07.2018.godine, na katastarskoj parceli 1991/10 KO Budva upisana je ruševina porodične stambene zgrade. Na katastarskoj parceli 1991/10 KO Budva nema upisanih tereta i ograničenja, a kao vlasnik upisan je podnosilac zahtjeva.

3. PLANIRANA NAMJENA OBJEKTA

- **Zona S2** -stanovanje srednje gustine spratnosti do P+3+Pk, u blokovima br. 5a, 6 i 7 i delovima blokova 5, 8, 9 i 10. Planirani indeks zauzetosti je 0,40 , dok je planirani indeks izgrađenosti 2.0.

U površinama za stanovanje mogu se dopustiti, i:

- prodavnice i zanatske radnje, koje ni na koji način ne ometaju osnovnu namjenu i koje služe svakodnevnim potrebama stanovnika područja, poslovne djelatnosti koje se mogu obavljati u stanovima, kao i ugostiteljski objekti i manji objekti za smještaj,
- objekti za upravu, vjerski objekti, objekti za kulturu, zdravstvo i sport i ostali objekti društvenih djelatnosti koji služe potrebama stanovnika područja.(tekstualni dio DUP-a Poglavlje 4.3 strana)
- turistički objekti

Turizam se na području plana u smislu pružanja usluga smještaja turistima prožima sa funkcijom stanovanja kroz iznajmljivanje vila, kuća, apartmana i soba, kao i postojanjem pansiona i hotela. Ova se namjena smatra

kompatibilnom sa pretežnom namjenom stanovanja i u Planu nije definisana kao posebna namjena. To znači da se na svakoj parceli objekat može staviti u funkciju turizma u skladu sa urbanističkim parametrima za tu zonu prema sledećim uslovima:

Objekte namijenjene za smještaj turista planirati u skladu sa odredbama Pravilnika o klasifikaciji, minimalnim uslovima i kategorizaciji ugostiteljskih objekata ("Službeni list RCG", br. 23/2005), naročito u kada su u pitanju zelene i slobodne površine koje se koriste za rekreaciju, sport, zabavu i druženje i parking za goste hotela. U članu 4. Pravilnika navedeni su objekti za pružanje usluga smještaja i oni predstavljaju cjelokupnu strukturu kapaciteta koji se mogu javiti na prostoru Plana: hoteli, apartmanski hoteli, turistička naselja, moteli, pansioni, vile, privatni smještaj - kuće, apartmani i sobe za iznajmljivanje, organizovani kampovi, planinski i lovački domovi i omladinski hoteli i odmarališta.

Specifičnosti koje se posebno ističu su:

- sve vrste hotela kao i moteli, pansioni i kampovi mogu imati minimalno 7 (sedam) smještajnih jedinica, a nešto veći (preko 25) mogu imati i dependanse,
 - svi hoteli, sem garni hotela moraju imati i restoran,
 - hoteli sa 5 (pet) zvjezdica koji koriste oznaku "Grand hotel" moraju imati najmanje 100 soba,
 - turističko naselje ima najmanje 50 smještajnih jedinica i sve prateće sadržaje koji omogućuju samostalno funkcionisanje,
 - slobodan, zeleni prostor koji se koristi za rekreaciju, sport i druženje po kategorijama hotela iznosi:
 - hoteli sa 5 (pet) zvjezdica – najmanje 100 m² po jednom krevetu,
 - hoteli sa 4 (četiri) zvjezdice- najmanje 80 m² po jednom krevetu,
 - hoteli sa 3 (tri) zvjezdice- najmanje 60 m² po jednom krevetu.
- (tekstualni dio DUP-a Poglavlje 4.2.2. strana)

4. PRAVILA PARCELACIJE

U skladu sa članom 13, tačka 1 i 2 Pravilnika o načinu izrade i sadržini tehničke dokumentacije za građenje objekta (objavljen u Službenom listu CG broj 44/18) uraditi Elaborat parcelacije po planskom dokumentu, kako bi se tačno utvrdila površina predmetnih katastarskih parcela koje formiraju urbanističku parcelu. Elaborat izrađuje ovlašćena geodetska organizacija. Elaborat mora biti ovjeren od strane Uprave za nekretnine, Područna jedinica Budva. Stavom 2 člana 13 je predviđeno da se za objekte infrastrukture, umjesto Elaborata parcelacije po planskom dokumentu, prilaže grafički prikaz buduće trase objekta na ažurnim katastarskim podlogama.

Ukoliko na postojećim granicama parcela dođe do neslaganja između ažurnog katastarskog stanja i plana, mjerodavno je ažurno katastarsko stanje.

Članom 237 važećeg zakona, je predviđeno da se do donošenja Plana generalne regulacije Crne Gore može graditi na dijelu urbanističke parcele, ako nedostajući dio urbanističke parcele ne utiče na funkcionalnost i pristup objektu i uz uslov da se urbanistički parametri utvrđeni planom za urbanističku parcelu umanje za nedostajući dio urbanističke parcele.

Kroz izradu Idejnog rješenja urbanističke parcele dokazati:

- ispunjenost uslova propisanih članom 237 Zakona o planiranju prostora i izgradnji objekata,
- da faznom izgradnjom na dijelu urbanističke parcele, preostali dio urbanističke parcele može biti valorizovan u sledećoj fazi, u skladu sa planskim rješenjem (ispunjava planom propisane urbanističke parametre u pogledu veličine urbanističke parcele, može u okviru zadatih građevinskih linija postaviti objekat, da ima obezbjeđen kolski pristup i slično) ili

- da faznom izgradnjom na dijelu urbanističke parcele, preostali dio urbanističke parcele može biti valorizovan u skladu sa planskim rješenjem na način što će se preostali dio urbanističke parcele „priključiti“ susjednoj urbanističkoj parceli, u skladu sa vlasničkim stanjem evidentiranim u Upravi za nekretnine.

5. PRAVILA REGULACIJE

Prikazane su u grafičkom prilogu plana i definisane u tekstualnom dijelu plana – poglavlje: UTU za izgradnju objekata – 6.2.

Min. odstojanje objekta od susednog objekta je 4,0m.

Građevinska linija (GL)

Utvrđuje se detaljnim urbanističkim planom (u grafičkom prilogu karta regulacije) u odnosu na regulacionu liniju, a predstavlja liniju na, iznad i ispod površine zemlje, do koje je dozvoljeno građenje.

Građevinska linija je definisana kao linija do koje se može graditi. Regulaciona i građevinska linija se u pojedinim slučajevima mogu i poklapati (RL=GL).

Nije dozvoljeno građenje između građevinske i regulacione linije. Postojeći objekti koji se nalaze u pojasu između planirane regulacione i građevinske linije, ne mogu se rekonstruisati, nadziđivati ili dograđivati, već samo investiciono održavati. Iz prethodnog stava se izuzima potpuno ukopani dio zgrade namijenjen za garaže.

Zgrada može biti postavljena svojim najisturenijim dijelom do građevinske linije. Erkeri, terase, balkoni i drugi istureni dijelovi objekta mogu da prelaze građevinsku liniju prema neizgrađenim javnim površinama (zelenilo i saobraćajnice) najviše do 1,20 m, na minimalnoj visini od 3,0 m od konačno nivelisanog i uređenog okolnog terena ili trotoara. (tekstualni dio DUP-a, Poglavlje 6.2.3, strana)

Bočna građevinska linija

Za slobodnostojeće objekte min. odstojanje objekta od bočne granice parcele je 2,5m.

Za jednostrano uzidane objekte odstojanje je 5,0m prema slobodnom delu parcele.

Zadnja građevinska linija

Minimalno odstojanje objekta od zadnje granice parcele je 4,0 m.

Postavljanje novoplaniranih objekata na granicu susjedne parcele definiše se na sljedeći način:

- Izgradnja na ivici parcele (dvojni objekti) je moguća isključivo uz pisanu saglasnost vlasnika susjedne parcele na čijoj granici je predviđena izgradnja. Ukoliko se objekat postavlja na granicu sa susjednom parcelom, sa te strane nije dozvoljeno postavljati bilo kakve otvore.
- Na objektima koji svojom bočnom fasadom gledaju na javni prolaz, saobraćajnicu unutar bloka, dozvoljeno je ostaviti otvore na toj fasadi samo u slučajevima kada je širina ovog javnog prolaza 4.0 metara i više.
- Nije dozvoljeno zatvarati svjetlarnike postojećih objekata, već formirati iste ili slične u novoprojektovanim objektima. Minimalna površina svjetlarnika je 6,0m². Minimalna širina svjetlarnika je 2,0 m. Površina svjetlarnika računa se u neizgrađeni deo zgrade. Minimalna visina parapeta otvora u svjetlarniku je 1,80 m. Ne dozvoljava se otvaranje prozora ili ventilacionih kanala na svjetlarnik susednog objekta. Mora se obezbediti pristup svjetlarniku i odvodnjavanje atmosferskih voda. Nije dozvoljeno nadziđivanje i zatvaranje postojećih svjetlarnika.

- Ukoliko je novoplanirana zgrada udaljena od susjedne manje od 4,0 m, nije dozvoljeno sa te strane novoplanirane zgrade postavljati otvore stambenih prostorija, već samo otvore pomoćnih prostorija sa prozorima maksimalne veličine 60 x 60 cm i sa visinom parapeta 1,80 m. (tekstualni dio DUP-a, Poglavlje 6.2.4, strana)

Podzemna građevinska linija PGL

Potpuno ukopani dio zgrade namijenjen za garaže može se graditi i u pojasu između građevinske i regulacione linije (tekstualni dio DUP-a poglavlje 6.2.3 strana)

Kota prizemlja

- na pretežno ravnom terenu: najviše do 1,20 m iznad konačno nivelisanog i uređenog terena. Za objekte sa podrumskim ili suterenskim etažama, orjentaciona kota poda prizemlja može biti najviše 1.50 m iznad konačno nivelisanog i uređenog terena;
- na terenu u većem nagibu: u nivou poda najniže korisne etaže i iznosi najviše 3,50 m iznad kote konačno nivelisanog i uređenog terena najnižeg dijela objekta. (tekstualni dio DUP-a poglavlje 6.4 strana)

Krovovi

Posljednja etaža se može izvesti kao potkrovlje ili povučena etaža.

Potkrovlje: visina nazitka potkrovnne etaže iznosi najviše 1.50m računajući od kote poda potkrovnne etaže do tačke preloma krovne kosine. Nagib krovnih ravni prilagoditi vrsti krovnog pokrivača. Optimalni nagib krovnih ravni je 18-30°. Prozorski otvori se mogu rešavati kao krovne badže ili krovni prozori.

Povučenom etažom se smatra fasadno platno poslednje etaže povučeno pod uglom od 57 stepeni u odnosu na horizontalni ravan, odnosno fasadno platno povučeno za minimalno za 1.5 metara od fasade nižih spratova. Krov iznad povučene etaže projektovati kao plitak kosi krov (do 15 stepeni) sa odgovarajućim krovnim pokrivačem.

Voda sa krova jednog objekta ne smije se slivati na drugi objekat. (tekstualni dio DUP-a poglavlje 6.5 strana)

Visina vijenca iznosi:

S2 _ Maksimalna visina vijenca iznosi 13,5 m, mjereno od konačno nivelisanog i uređenog terena najnižeg djela objekta do gornje ivice krovnog vijenca.

Maksimalna visina vijenca objekta mjeri se:

- na pretežno ravnom terenu – od konačno nivelisanog i uređenog terena do gornje ivice konstrukcije polednje etaže ili horizontalnog serklaža,
- na terenu u većem nagibu – od kote poda najniže korisne etaže do gornje ivice konstrukcije posljednje etaže ili horizontalnog serklaža (tekstualni dio DUP-a poglavlje 6.4. strana)

Nivelacija urb.parcela

Planom je određena nivelacija javnih površina iz koje proizilazi i nivelacija prostora za izgradnju objekata. Visinske kote na ulicama su bazni elementi za definisanje nivelacije ostalih tačaka i dobijaju se interpolovanjem (tekstualni dio DUP-a poglavlje 6.2.5 strana)

U slučaju da je projektovani objekat odstupa od građevinskih linija - minimalnih rastojanja od granice susjednih parcela i susjednih objekata, definisanih u grafičkom i tekstualnom dijelu plana za svaku namjenu pojedinačno, neophodno je pribaviti saglasnost vlasnika susjedne/ih parcele/a, shodno tekstualnom dijelu plana.

6. URBANISTIČKI PARAMETRI

	POVRŠINA URBANISTIČKE PARCELE u m ²	BGRP u m ²	POVRŠNA POD OBJEKTIMA u m ²	INDEKS IZGRADENOSTI	INDEKS ZAUZETOSTI	SPRATNOST
URBANISTIČKA PARCELA 8-18	785,21	1.570,62	314.12	2.0	0.40	P+3+Pk

7. POTREBA IZRADE GEOLOŠKIH PODLOGA, POTREBA VRŠENJA GEOLOŠKIH ISTRAŽIVANJA, PREPORUKE ZA SMANJENJE UTICAJA I ZAŠTITU OD ZEMLJOTRESA

Prije izrade tehničke dokumentacije investitor je obavezan da u skladu sa Članom 5. Zakona o geološkim istraživanjima ("Službeni list RCG" broj 28/93, 27/94, 42/94 i 26/07 i Službeni list CG broj 28/11) izraditi **Revidovani Projekat osnovnih geoloških istraživanja tla** za predmetnu lokaciju, u cilju utvrđivanja osnovnih geoloških uslova za projektovanje investicionih objekata. Geološka istraživanja, izradu projekta geoloških istraživanja i reviziju vrše privredna društva, odnosno druga pravna lica koja imaju licencu.

Za objekte veće od 1000m² ili sa 4 i više nadzemnih etaža, shodno članu 7. Zakona o geološkim istraživanjima (Službeni list RCG broj 28/93, 27/94, 42/94 i 26/07 i Službeni list CG broj 28/11) izraditi **Revidovani Projekat geoloških istraživanja tla za predmetnu lokaciju i Revidovani Elaborat o rezultatima izvršenih geoloških istraživanja**, kojima se detaljno određuju inženjersko-geološke, hidro-geološke i geomehaničke karakteristike temeljnog tla, geotehničke i seizmološke karakteristike terena i prikaz i ocjenu rezultata istraživanja sa obradom dobijenih podataka i zaključkom o uslovima i načinu fundiranja objekta na prostoru koji je istraživan.

Pri projektovanju objekata preporučuje se korišćenje propisa EUROCODES, naročito EUROCODE 8 - Projektni propis za zemljotresnu otpornost konstrukcija. Takođe se preporučuje zadržavanje postojećeg drveća i druge vegetacije na građevinskim parcelama, gdje god je to moguće, jer povoljno utiče na očuvanje stabilnosti terena.

U slučaju da je nagib terena $\beta > 20^\circ$, ako je dubina iskopa veća od $H > 3m$, ako je rastojanje do susjednog objekata manje od 2 visine iskopa, ako su sleganja veća od 5cm ili ako su prisutne podzemne vode, neophodno je uraditi Projekat zaštite temeljne jame.

8. USLOVI ZA ZAŠTITU OD ELEMENTARNIH NEPOGODA I TEHNIČKO-TEHNOLOŠKIH I DRUGIH NESREĆA

U cilju zaštite od elementarnih nepogoda postupiti u skladu sa Zakonom o zaštiti i spasavanju (Službeni list CG broj 13/07, 05/08, 86/09 i 32/11) i Pravilnikom o mjerama zaštite od elementarnih nepogoda (Službeni list CG broj 79/04).

Projektom dokumentacijom potrebno je predvideti propisane mere zaštite od požara za objekte sa 4 i više etaža i objekte za javnu upotrebu preko površine preko 400m² (hoteli, pansioni, sportske hale, tržni centri i slično), shodno članu 85, 86, 87, 88 i 89. Zakon o zaštiti i spašavanju (Službeni list CG broj 13/07, 05/08, 86/09 i 32/11).

Elaboratom zaštite na radu, predvidjeti mjere zaštite na radu za objekte koji imaju jedan ili više poslovnih prostora kao i za rušenje postojećeg objekta bilo koje namjene, shodno Članu 9. Zakonu o zaštiti i zdravlju na radu (Službeni list CG broj 34/14). Pri izgradnji objekata poslodavac koji izvodi radove dužan je da izradi Elaborat o uređenju gradilišta u skladu sa Pravilnikom o sadržaju Elaborata o uređenju gradilišta (Službeni list RCG broj 04/99).

Aktivnosti od interesa za odbranu sprovoditi na osnovu Zakona o odbrani ("Službeni list RCG" 47/2007) i podzakonskih akata koja prizlaze iz ovog zakona.

9. USLOVI ZA ARHITEKTONSKO OBLIKOVANJE

Prilikom rekonstrukcije i dogradnje objekata, kao i adaptacije - doziđivanje, nadziđivanje, zatvaranje i otvaranje raznih dijelova, mijenjanje krova i sl., potrebno je da svi novi dijelovi i radovi budu stilski usklađeni. Dvorišne fasade i bočne vidne fasade takođe treba adekvatno obraditi.

Prilikom obade fasade izbegavati elemente koji vode ka kiču, kao što su lažna postmodernistička arhitektura, napadni folklorizam, istorijski etno-elementi drugih sredina (balustrade, ukrasne figure i gipsarski radovi). Nepoželjna je pseudoarhitektura zasnovana na prefabrikovanim stilskim betonskim, plastičnim, gipsanim i drugim elementima, dodavanje lažnih mansardnih krovova (takozvanih šubara, kapa), arhitektonski nasilno pretvaranje ravnih krovova u kose (takozvano ukrovljavanje) itd.

Poželjna je upotreba korektivnog zelenila tamo gdje druge mjere nisu moguće. Upotreba zelenila za korekciju likovno arhitektonskih nedostataka postojećih zgrada je prihvatljiva i preporučuje se. U tom smislu se podržava vertikalno ozelenjavanje, ozelenjavanje krovova, primjena puzavica i sl.

U obradi fasada koristiti svijetle prigušene boje, u skladu sa karakterističnim bojama podneblja (bijela, bež, siva, oker...). Kod primjene materijala u završnoj obradi fasada voditi računa o otpornosti na atmosferske uticaje i povećan salinitet vazduha. Za zidanje i oblaganje kamenom koristiti autohtoni kamen, a zidanje i oblaganje vršiti na tradicionalni način. (tekstualni dio DUP-a poglavlje 6.16 strana)

U cilju stimulisanja primjene lokalnog kamena za obradu fasada, Opština Budva je, Odlukom o naknadi za komunalno opremanje gradskog zemljišta (Službeni list CG – opštinski propisi, broj 01/15), predvidjela da se naknada umanjuje za 15€ po 1m² ugrađene kamene fasade.

10. USLOVI ZA OGRAĐIVANJE URBANISTIČKE PARCELE

Parcele se mogu ograditi zidanom ogradom do visine od 0,90m, računajući od kote trotoara, ili transparentnom ogradom do visine 1,80m. Zidane i druge vrste ograda postavljaju se na regulacionu liniju i to tako da ograda, stubovi ograde i kapije budu unutar parcele koja se ograđuje. Ograde objekata na uglu ne mogu biti visočije od 0,90m računajući od kote trotoara zbog obezbjeđenja vizuelne preglednosti raskrsnice. Vrata i kapije mogu se otvarati samo ka unutrašnjosti parcele. (tekstualni dio DUP-a, Poglavlje 6.11, strana)

11. USLOVI ZA PEJZAŽNO OBLIKOVANJE URBANISTIČKE PARCELE

Na parcelama *jednoporodičnog stanovanja* prostore između ulice i objekta ozeleniti dekorativnim vrstama, a dio parcele iza objekta može se koristiti kao bašta ili voćnjak. Preporučuje se gajenje voća kao svojevrsan vid aktivnog odmora stanovnika. Uređenje zelenih i slobodnih površina raditi po ugledu na stare vrtove kakvi

se još mogu sresti na ovom prostoru. Na terenima u padu podzide uraditi sa oblogom od kamena i otvorima za drenažu.

Radi zaštite od pogleda sa ulice i susjednih parcela, zbog zaštite od buke i zagađenja sa ulice, predlaže se podizanje žive ograde od gusto posađenog i pravilno orezanog drveća i visokog žbunja.

Već navedeni principi važe i za uređenje zelenila na parcelama *višeporodičnog stanovanja i stanovanja sa poslovnim i komercijalnim djelatnostima*, s tim da bašta, odnosno povrtnjak i voćnjak mogu izostati. Pri izboru biljnog materijala i njegovog komponovnja naročito voditi računa o vizurama, spratnosti i arhitekturi objekata. Kod objekata sa poslovnim i komercijalnim djelatnostima prostor između objekta i ulice popločavati kamenim, betonskim ili behaton pločama. Moguće je i položavanje štampanim betonom. Fizičkim barijerama (vrlo visoki ivičnjaci, podzidi, stepenice i sl.) spriječiti prilaz vozila na pješačke površine. Kombinovati parterno zelenilo sa žbunastim zasadima i drvećem. U parternoj kompoziciji treba primjenjivati mediteranski autohtoni parter. Predvidjeti travnjak otporan na sušu i gaženje. Za sadnju u žardinjerama koristiti nisko drveće, žbunaste vrste različitog kolorita i habitusa, perene i dekorativne puzavice. Informacione table i reklamne panoe uklopiti sa zelenilom i parternim rješenjem.

Uređenje površina pod zelenilom i slobodnih površina na parcelama *sa turističkim objektima* obavezno raditi na osnovu projekta. Pri izboru sadnog materijala i njegovog komponovnja naročito voditi računa o vizurama, spratnosti i arhitekturi objekata, koloritu zelenila, vremenu scjetanja i sl. Prednost dati dekorativnim autohtonim vrstama, mediteranskom autohtonom parteru u kome dominiraju kadulja, ružmarin, lavanda, žukva i bršljan. Prostor oplemeniti skulpturama, fontanom, kvalitetnim urbanim mobilijarom i sl. Staze popločavati kamenim, betonskim, behaton pločama ili štampanim betonom. Naročitu pažnju posvetiti osvjetljenju zelenih i slobodnih površina. Informacione table i reklamne panoe uklopiti sa zelenilom i parternim rješenjem. (tekstualni dio DUP-a poglavlje 8.2.4 strana)

12. USLOVI ZA IZGRADNJU / POSTAVLJANJE / RUŠENJE POMOĆNIH OBJEKATA

U skladu sa članom 223 važećeg zakona, propisi jedinice lokalne samouprave, kojima se uređuju pomoćni objekti, primjenjivaće se do donošenja Plana generalne regulacije Crne Gore.

Postupak pribavljanja odobrenja za postavljanje ili građenje pomoćnih objekata uređen je Odlukom o postavljanju, odnosno građenju i uklanjanju pomoćnih objekata (Sl. list CG – opštinski propisi br. 21/14 od 18.07.2014. godine). Shodno članu 2. Odluke, pomoćni objekti svrstavaju se u tri tipa:

Tip 1: pomoćni objekti koji čine funkcionalnu i ekonomsku cjelinu sa objektom čijem korišćenju služi pomoćni objekat, kao što su: podzemne i nadzemne garaže, ostave, magacini, drvarnice, ljetnje kuhinje, portirnice, objekti za radnike obezbjeđenja i slično.

Tip 2: pomoćni objekti infrastrukture kao što su: septičke bio-jame, bunari, cisterne za vodu, rezervoari, bistjerne, šahtovi, kotlarnice, uređaji za grijanje i hlađenje, plinski sistemi, solarni sistemi i slično.

Tip 3: pomoćni objekti uređenja terena kao što su: ograde, potporni zidovi, bazeni, fontane, nadstrešnice, pergole, manji sportski tereni, dječja igrališta i slično.

13. USLOVI I MJERE ZA ZAŠTITU ŽIVOTNE SREDINE

Za za turističke objekte površine veće od 1000m², stambeno-poslovne objekte koji imaju više od 1000m² poslovnog prostora i garaže sa više od 200 parking mesta, shodno Zakonu o procjeni uticaja na životnu sredinu (Službeni list RCG broj 80/05 i Službeni list CG broj 40/10, 73/10 i 40/11) i Uredbi o projektima za

koje se vrši procjena uticaja na životnu sredinu (Službeni list RCG 20/07), neophodna je izrada Elaborata o proceni uticaja na životnu sredinu.

Za objekte za koje nije propisana obaveza izrade procjene uticaja na životnu sredinu, potrebno je u projektnoj dokumentaciji predvideti mere zaštite od buke u skladu sa članom 19. Zakona o zaštiti od buke u životnoj sredini (Službeni list CG 28/11) i Pravilniku o zvučnoj zaštiti zgrada (Službeni list CG broj 50/16).

Na području DUP-a nalazi se jedan broj pojedinačnih primjeraka i niz grupa maslina. Masline i maslinjaci su zaštićeni Zakonom o maslinarstvu i maslinovom ulju. Maslinjaci, kao najvažniji i ambijentalno najdragocjeniji dio potkunjica (tradicionalne seoske bašte), čuvaju se u postojećoj formi, sa izvornim suvomeđama i terasama. Nije dozvoljena izgradnja staza ili betoniranje ovih površina. Suvomeđe, suhozidi, podzidi i terase se ne smiju rušiti. Dozvoljena je njihova rekonstrukcija isključivo tradicionalnim načinom zidanja (u suvo).

Obavezno je da se sve masline sačuvaju, a da se pojedina stabla maslina i drugi vrijedni primjerci zelenila, ukoliko je to zaista neophodno, presađe na novu poziciju u okviru iste urbanističke parcele uz neophodno pribavljanje odobrenja. Odobrenje za presađivanje maslina u maslinjaku izdaje organ lokalne uprave nadležan za poslove poljoprivrede – Sekretarijat za privredu opštine Budva, u roku od 30 dana od dana podnošenja zahtjeva za presađivanje. **Sjećenje i presađivanje maslina starih preko 100 godina je zabranjeno na osnovu člana 15. Zakona o maslinarstvu i maslinovom ulju** ("Službeni list CG", 45/14).

Kada su u pitanju zaštićene biljne i životinjske vrste postupati u skladu sa Rješenjem o stavljanju pod zaštitu rijetkih, prorijeđenih, endemičnih i ugroženih biljnih i životinjskih vrsta ("Službeni list SRCG", 36/82). Rješenje je dostupno na sajtu Agencije za zaštitu životne sredine: www.epa.org.me

Ukoliko sa prilikom iskopa terena za izgradnju saobraćajnica i objekata naiđe na eventualne paleontološke ili mineraloške nalaze, koji predstavljaju geonasljeđe, obavezno je prekinuti radove, obavjestiti Agenciju, kako bi njihovi stručnjaci prikupili nalaze, odnosno izvršili neophodna istraživanja.

14. USLOVI I MJERE ZAŠTITE NEPOKRETNIH OBJEKATA UPISANIH U REGISTAR KULTURNIH DOBARA CRNE GORE I NJIHOVE ZAŠTIĆENE OKOLINE

U okviru plana, odnosno predmetne lokacije, nema objekata koji su u popisu registrovanih spomenika kulture.

U slučaju kada se u okviru predmetne lokacije nalazi ili je u neposrednoj blizini registrovani spomenik kulture, prema kome se treba upravljati shodno Zakonu o zaštiti kulturnih dobara (Sl. list br. 49/10 i 40/11), ovaj sekretarijat po službenoj dužnosti pribavlja konzervatorske uslove u skladu sa članom 102 Zakona o zaštiti kulturnih dobara. Konzervatorski uslovi čine osnov za izradu konzervatorskog projekta u skladu sa članom 103 istog zakona. Na konzervatorski projekat se pribavlja saglasnost Uprave za zaštitu kulturnih dobara Crne Gore.

15. POTREBA IZRADE URBANISTIČKOG PROJEKTA

Za naselja i dijelove naselja koji predstavljaju nepokretna kulturna dobra od međunarodnog i nacionalnog značaja je obavezno donošenje urbanističkog projekta, što nije slučaj u ovom predmetu.

16. USLOVI ZA PRIKLJUČENJE OBJEKATA NA INFRASTRUKTURU I POSEBNI TEHNIČKI USLOVI

Prikazani su na izvodu iz DUP-a: karta vodovoda i kanalizacije, karta elektroenergetske mreže i postrojenja i karta telekomunikacija. Detaljnije tehničke uslove za priključenje ovaj Sekretarijat, po službenoj dužnosti, pribavlja za investitora.

Prilikom projektovanja, obaveza Projektanta je da poštuje tehničke preporuke EPCG koje su dostupne na sajtu www.epcg.me

Vodovodne i kanalizacione, elektro i tk instalacije u objektu i izvan njega projektovati u skladu sa važećim propisima i standardima, a priključenje objekata na naseljske infrastrukturne sisteme projektovati prema uslovima dobijenim od nadležnih javnih preduzeća i tretirati ih kroz idejna rješenja urbanističke parcele.

U slučaju kada se predmetna trasa izlazi na magistralni put, ovaj Sekretarijat po službenoj dužnosti, za investitora traži i tehničke uslove od Direkcije za saobraćaj, shodno članu 16. Zakona o putevima ("Službeni list RCG", br. 42/2004).

U slučaju kada se u okviru predmetne urbanističke parcele nalazi zaštitni pojas ili cjevovod regionalnog vodovoda, ovaj Sekretarijat po službenoj dužnosti, za investitora traži i tehničke uslove od Regionalnog vodovoda Crnogorsko primorje. Na osnovu člana 32 Pravilnika o određivanju i održavanju zona i pojaseva sanitarne zaštite i ograničenjima u tim zonama (Službeni list CG 66/09), pojas sanitarne zaštite određuje se oko glavnih cjevovoda i u zavisnosti od konfiguracije terena iznosi 2,0m od osovine cjevovoda sa obje strane. U pojasu zaštite nije dozvoljena izgradnja objekata, postavljanje uređaja i vršenje radnji koje na bilo koji način mogu zagaditi vodu ili ugroziti stabilnost cjevovoda.

Sastavni dio ovih urbanističko tehničkih uslova su posebni uslovi za izradu projektne dokumentacije izdati od strane nadležnih službi – DOO Vodovod i kanalizacija Budve, Regionalni vodovod Crnogorsko primorje i Direkcije za saobraćaj Crne Gore.

17. USLOVI ZA OBJEKTE KOJI MOGU DA UTIČU NA PROMJENE U VODNOM REŽIMU

Investitor je dužan da radi izrade tehničke dokumentacije za izgradnju novog ili rekonstrukciju postojećeg objekata i izvođenje geoloških istraživanja i drugih radnji koje mogu trajno, povremeno ili privremeno uticati na promjene u vodnom režimu pribaviti vodne uslove, u skladu sa članom 114 Zakona o vodama (Službeni list RCG 27/07, Službeni list CG broj 73/10, 32/11, 47/11, 48/11 i 52/16). Pribavljanje vodnih uslova nije potrebno za korišćenje vode koja ne prelazi obim opšte upotrebe vode i u slučaju kada novi ili rekonstruisani stambeni objekat ili manji poslovni i drugi objekat (koji se gradi u skladu sa odgovarajućim prostornim planskim dokumentom) koji se priključuje na Javni vodovod i kanalizaciju, a vodu za potrebe objekta koristi samo za piće i sanitarne potrebe.

Kada se predmetne katastarske parcele graniče sa potokom / rijekom ovaj **Sekretarijat po službenoj dužnosti pribavlja Vodne uslove** (u skladu sa članom 74 stav 5 Zakona o planiranju prostora i izgradnji objekata) za izradu projektne dokumentacije za:

- uređenje vodotoka i izgradnju zaštitnih vodnih objekata na vodama od lokalnog značaja (tačka 24 stav 1 član 115 Zakona o vodama)
- izgradnju novih i rekonstrukciju postojećih trgovinskih i ugostiteljskih objekata (član 115 stav 1 tačka 27 i 28 i član 116 stav 2 tačka 3)

- vodne uslove za izgradnju / rekonstrukciju lokalnih, nekategorisanih i šumskih puteva sa pripadajućim objektima i mostova od lokalnog značaja (tačka 30 stav 1 člana 115 Zakona o vodama)

od Sekretarijata za privredu Opštine Budva.

Kada se predmetne katastarske parcele graniče sa morem ovaj Sekretarijat po službenoj dužnosti **pribavlja Vodne uslove** (u skladu sa članom 74 stav 5 Zakona o planiranju prostora i izgradnji objekata) za izradu projektne dokumentacije za uređenje vodotoka i izgradnju zaštitnih vodnih objekata na vodama od značaja za Crnu Goru (tačka 24 stav 1 član 115 Zakona o vodama), od Uprave za vode Crne Gore.

18. USLOVI ZA OBJEKTE KOJI MOGU DA UTIČU NA BEZBJEDNOST VAZDUŠNOG SAOBRAĆAJA

U okviru DUP-a ne postoji zona ograničenja prepreka aerodroma. Za privremene ili stalne objekate ili djelove objekata, van zone ograničenja prepreka aerodroma, čija je visina veća od 45m, potrebno je od Agencije za civilno vazduhoplovstvo Crne Gore dobiti saglasnost za izgradnju i postavljanje, kao i uslove za označavanje i održavanje. (Sigurnosni nalog broj 2016/001 rev 00, datum stupanja na snagu 01.08.2016.godine).

19. SAOBRAĆAJNI USLOVI

Uslovi priključenja na kolsku saobraćajnicu prikazani su na izvodu iz DUP-a: karta saobraćaja.

Urbanistička parcela mora imati obezbjeđen kolski pristup sa gradske saobraćajnice ili javnog puta. Izuzetno, u starim gradskim jezgrima u kojima ne postoji mogućnost obezbjeđivanja kolskog pristupa, urbanističkoj parcel se može obezbjeđiti samo pješački pristup sa gradske saobraćajnice ili javnog puta (član 51 Zakona o planiranju prostora i izgradnji objekata). U tom smislu, za izgradnju na katastarskoj parceli koje se ne graniči sa izvedenom saobraćajnicom, neophodno je prije izdavanja građevinske dozvole obezbjeđiti, sudskim putem, pravo službenosti prolaza.

Obaveza svakog korisnika i investitora je da u okviru svoje urbanističke parcele ili katastarske parcele stacionira vozila prema normativu 1,1 parking mesto po stanu ili turističkom apartmanu. Neophodan parking, odnosno garažni prostor mora da se obezbjeđi istovremeno sa izgradnjom objekta. **Ne dozvoljava se prenamjena garaža** u stambene, turističke i druge namjene (npr. prodavnice, auto – radionice, kancelarije i sl.).

Potreban broj parking mjesta za delatnosti koje se mogu odvijati u okviru stambenih objekata obezbjeđiti prema normativu (tekstualni dio DUP-a poglavlje 6.10 strana):

Funkcija	Broj vozila
STAMBENA IZGRADNJA	1 vozilo za stan do 100 m ² , 2 vozila za veći stan
APARTMANI	4 vozila za 5 apartmana
HOTELI I TURISTIČKA NASELJA (u kompleksima)	1 vozilo za na 6 ležajeva
POSLOVNI HOTELI (U GRADU)	1 vozilo na 4 ležaja
ADMINISTRATIVNO - POSLOVNI OBJEKAT	1 vozilo na 100 m ² bruto površine
UGOSTITELJSKI OBJEKTI	1 vozilo na 4 stolice
TRGOVISNKI SADRŽAJI	1 vozilo na 80 m ² bruto površine
OSTALI SADRŽAJI	prema analizi planera - projektanta

U slučaju kada se predmetna parcela priključuje na magistralni put, ovaj Sekretarijat po službenoj dužnosti, za investitora traži i tehničke uslove od Direkcije za saobraćaj.

20. USLOVI ZA NESMETANO KRETANJE INVALIDNIH LICA

Obezbijediti nesmetani pristup, kretanje, boravak i rad lica smanjene pokretljivosti, shodno Pravilniku o bližim uslovima i načinu prilagođavanja objekata za pristup i kretanje lica smanjene pokretljivosti i lica sa invaliditetom, Sl. list Crne Gore broj 43/13 i 44/15.

Na svakih deset jedinica mora se obezbijediti najmanje jedna stambena jedinica za nesmetan pristup, kretanje, boravak i rad lica smanjene pokretljivosti i lica sa invaliditetom. (član 6. Pravilnika).

Obezvna primjena elemenata pristupačnosti, propisana članom 46. Pravilnika, predviđa: za stambene objekte je iz člana 17, 18, 23 i 40, a za stambeno-poslovne iz člana 17,18 i 23 plus dio objekta poslovne namjene mora sadržati elemente pristupačnosti u zavisnosti od namjene poslovnog prostora.

21. USLOVI ZA RACIONALNO KORIŠĆENJE ENERGIJE

Shodno Zakonu o energetske efikasnosti (Službeni list CG broj 29/10) i Pravilniku o minimalnim zahtjevima energetske efikasnosti zgrada (Službeni list CG broj 75/15) projektovanjem i izgradnjom objekata treba postići smanjenje gubitaka toplote iz objekata, poboljšanje toplotne izolacije spoljnih elemenata, povećanje toplotne efikasnosti pravilnom orijentacijom objekata i korišćenjem sunčeve energije, korišćenje obnovljivih izvora energije, te povećanje energetske efikasnosti sisteme grejanja. Energetski efikasni, objekti sa dobrom izolacijom i sa niskom potrošnjom energije znatno će dobiti na vrijednosti na tržištu nekretnina, dok će objektima sa velikom potrošnjom energije opadati vrijednost.

Sunčani kolektori treba da budu skladno oblikovani i ukomponovani na najmanje uočljivim mjestima na objektu. Koristiti održive sisteme protiv prekomjerne insolacije (zasjenu škurama, građevinskim elementima, zelenilom i slično) kako bi se smanjila potrošnja energije za vještačku klimatizaciju. Pri proračunu koeficijentata prolaza toplote objekata uzeti vrijednosti za 30-25% niže od maksimalno dozvoljenih vrijednosti dozvoljenih za ovu klimatsku zonu.

U skladu sa Pravilnikom o tehničkim zahtjevima eko dizajna fluorescentnih sijalica bez integrisanih prigušnica, sijalica sa električnim pražnjenjem visokog inteziteta I prigušnica I svetiljki za njihov rad (Službenom listu Crne Gore broj 38/2017), od 1. januara 2020.godine, na tržištu Crne Gore neće uopšte biti dozvoljene klasične sijalice sa žarnom niti, osim ako ne bude sijalica nove tehnologije, čija je osnovna karakteristika energetska efikasnost.

U cilju smanjenja potrošnje električne energije, očuvanja životne sredne I poštovanja propisa kojim se uređuje uvođenje zahteva za eko dizajn I označavanje energetske efikasnosti, za rasvetu unutar i van objekta preporučuje se upotreba: LED (light-emitting diode) osvetljenja. LED osvetljenje je energetski efikasno osvetljenje sa kojim se može postići ušteda do 80% u odnosu na običnu sijalicu. LED svetiljka emituje malu količinu energije tako da se smanjuje zagađenje okoline, a njena svetlost je najbližnja dnevnoj. Vek trajanja joj je između 10 i 20 godina, odnosno između 25 i 100 hiljada sati. Takođe, proizvode se u različitim veličinama i bojama, a mogu služiti za osvetljenje objekata, dekorativno osvetljenje, javnu rasvetu...

Sadržaj Elaborata energetske efikasnosti objekta propisan je Pravilnikom o sadržaju elaborata energetske efikasnosti zgrada (Službeni list CG broj 47/13).

U cilju stimulanja izgradnje energetski efikasnih objekata koji koriste solarnu energiju, Opština Budva je, Odlukom o naknadi za komunalno opremanje gradskog zemljišta (Službeni list CG – opštinski propisi, broj 01/15), predvidjela da se naknada umanjuje za 200€ po 1m² ugrađenog solarnog kolektora – panela.

Neposredna blizina mora uslovljava relativno mala godišnja kolebanja temperature vazduha – godišnja temperaturna amplituda iznosi 16,4°C. Ipak ističe se visoka temperatura ljetnjih mjeseci u toku kojih se javlja prosječno 25 dana sa žegom (30°C i više). Za potrebe proračuna koristiti podatke Hidrometeorološkog zavoda o klimatskim i hidrološkim karakteristikama zone u kojoj se nalazi predmetna lokacija.

22. USLOVI ZA ODVOŽENJE ČVRSTOG OTPADA

Mjesta za postavljanje kontejnera za smeće predvideti na urbanističkoj parceli. Nije dozvoljeno postavljanje kontejnera na površinama namijenjenim za parkiranje vozila. Mjesta u objektu ili niše za postavljanje kontejnera za smeće kao i njihov potreban broj predvidjeti u saradnji sa nadležnim komunalnim preduzećem, a imajući u vidu produkciju čvrstog komunalnog otpada. Pri tome voditi računa o porastu broja korisnika prostora tokom ljetnjih mjeseci, pa stoga broj kontejnera i periodiku njihovog pražnjenja prilagoditi količini smeća. Poštujući prethodne uslove mjesta za postavljanje kontejnera za smeće trebaju biti što bliže javnim saobraćajnicama uz minimalnu denivelaciju (bez ivičnjaka) u odnosu na saobraćajnicu, sa padom od 5 % prema saobraćajnici. Niše za postavljanje kontejnera za smeće moguće je sa tri strane vizuelno izolovati zelenilom ili zidanim ogradama čija visina ne može biti veća od 1,50 m

23. MOGUĆNOST FAZNE IZGRADNJE

Za objekat:

Na osnovu Zakona o planiranju prostora i izgradnji objekata i člana 76 kroz izradu idejnog rješenja može se odrediti faznost gradnje (tehničko-tehnološka i funkcionalna cjelina) objekata. Dozvoljena je fazna izgradnja, tako da konačno izgrađeni objekat ne prelazi maksimalne propisane površine pod objektom i spratnost, a ove vrijednosti mogu biti i manje.

Za urbanističku parcelu ili više urbanističkih parcela:

Na osnovu UT uslova, kod urbanističkih parcela na kojima je planom predviđena izgradnja više objekata, potrebno je uraditi revidovano idejno rješenje kompletne urbanističke parcele ili više susjednih urbanističkih parcela (čl. 76 važećeg Zakona), Idejnim rješenjem se utvrđuje generalna koncepcija za izgradnju objekata, a naročito: uklapanje objekta u prostor, položaj objekta u okviru lokacije i prema susjednim objektima.

Za građenje na dijelu urbanističke parcele:

Članom 237 važećeg zakona je predviđeno da se do donošenja Plana generalne regulacije Crne Gore može graditi na dijelu urbanističke parcele, ako nedostajući dio urbanističke parcele ne utiče na funkcionalnost i pristup objektu i uz uslov da se urbanistički parametri za cijelu urbanističku parcelu umanje za nedostajući dio.

Kroz izradu idejnog rješenja provjeriti, da li predmetna izgradnja na dijelu urbanističke parcele, na bilo koji način ugrožava valorizaciju preostalog dijela urbanističke parcele.

24. NAPOMENA

Tekstualni dio plana, koji propisuje način izgradnje objekata, uslove za priključenje na infrastrukturu i uslove za uređenje urbanističke parcele, sastavni su dio urbanističko-tehničkih uslova i dostupan je na sajtu www.budva.me i www.planovidozvole.mrt.gov.me/LAMP/PlanningDocument?m=BD.

Investitor može graditi objekat na osnovu prijave, kod nadležne Urbanističko-građevinske inspekcije i sledeće dokumentacije propisane članom 91 važećeg zakona:

- Saglasnost glavnog gradskog arhitekta na idejno rješenje

- Ovjerenog glavnog projekta
- Izvještaja o pozitivnoj reviziji glavnog projekta
- Dokaza o osiguranju od odgovornosti projektanta koji je izradio odnosno revidenta koji je revidovao glavni projekat u skladu sa Zakonom o planiranju prostora i izgradnji objekata i Uredbi o minimalnoj sumi osiguranja od profesionalne odgovornosti u oblasti izgradnje objekata (Sl. list CG broj 68/17)
- Ugovora o angažovanju izvođača radova
- Ugovora o angažovanju stručnog nadzora
- Dokaza o pravu svojine na zemljištu, odnosno drugom pravu na građenje na zemljištu ili dokaz o pravu svojine na objektu, odnosno drugom pravu na građenje, ako se radi o rekonstrukciji objekta

Sadržaj idejnog rješenja definisan je Stručnim uputsvom Ministarstava održivog razvoja i turizma, broj 101-26/99 od 14.03.2018.godine. Način podnošenja zahtjeva glavnom državnom arhitekti, za davanje saglasnosti na idejno rješenje preciziran je Obavještenjem MORT-a od 21.12.2017.godine.

Uputstvo i Obavještenje su dostupni na sajtu Ministrstav održivog razvoja i turizma: <http://www.mrt.gov.me/rubrike/zakonska-regulativa/137389/Zakonska-regulativa-iz-oblasti-planiranja-prostora.html>

Idejni odnosno glavni projekat, mora biti urađen u skladu sa Pravilnikom o načinu izrade i sadržini tehničke dokumentacije (objavljen u Službenom listu CG broj 44/18) u 10 primeraka (3 primjerka u analognom i 7 primjeraka u digitalnom formatu), saglasno odredbama Člana 212 Zakona o planiranju prostora i izgradnji objekata.

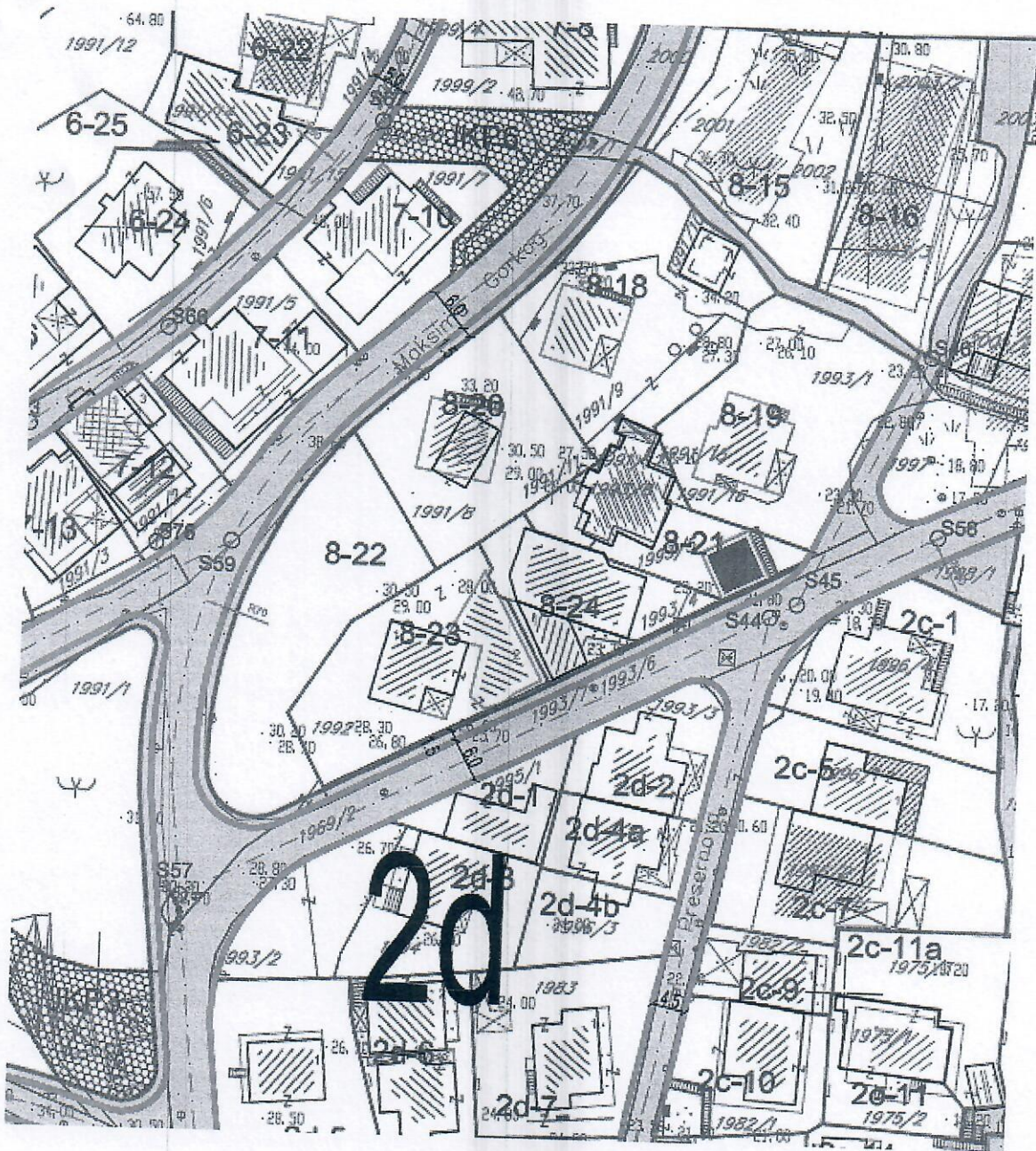
22. PRILOZI

Kopije grafičkog i tekstualnog dijela DUP-a,
List nepokretnosti, Kopija katastarskog plana,
Tehnički uslovi DOO Vodovod i Kanalizacija Budva



Dostavljeno:

- Podnosiocu zahtjeva
- Urbanističko-građevinskoj inspekciji
- a/a

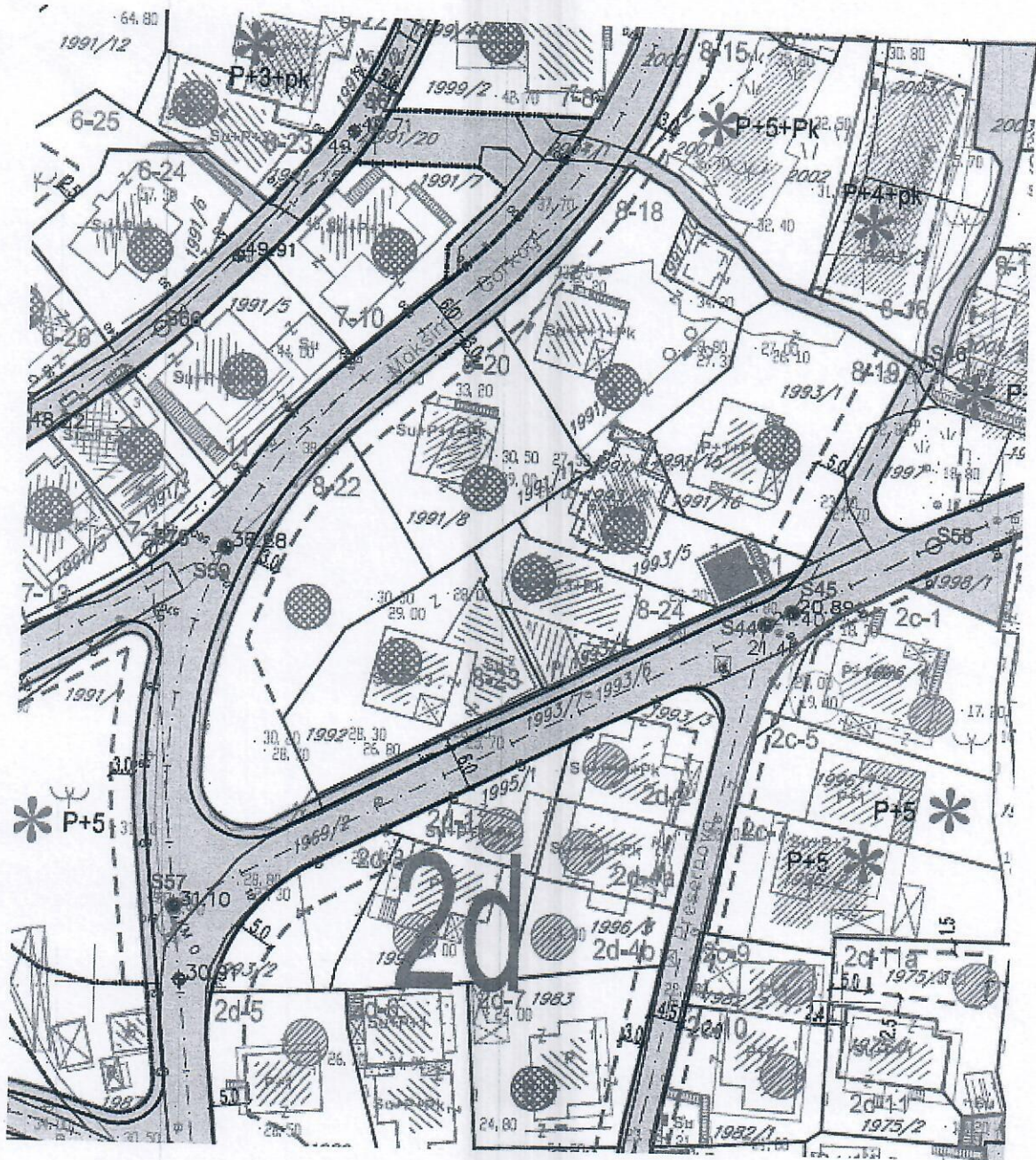


IZVOD IZ DUP-a Babin do
(Službeni list CG-opštinski propisi br.11/12)
Karta parcelacija-saobraćaj

mr Mladen Ivanović dipl. inž. arh.




Mladen Ivanović
 Budva 20.08.2018.

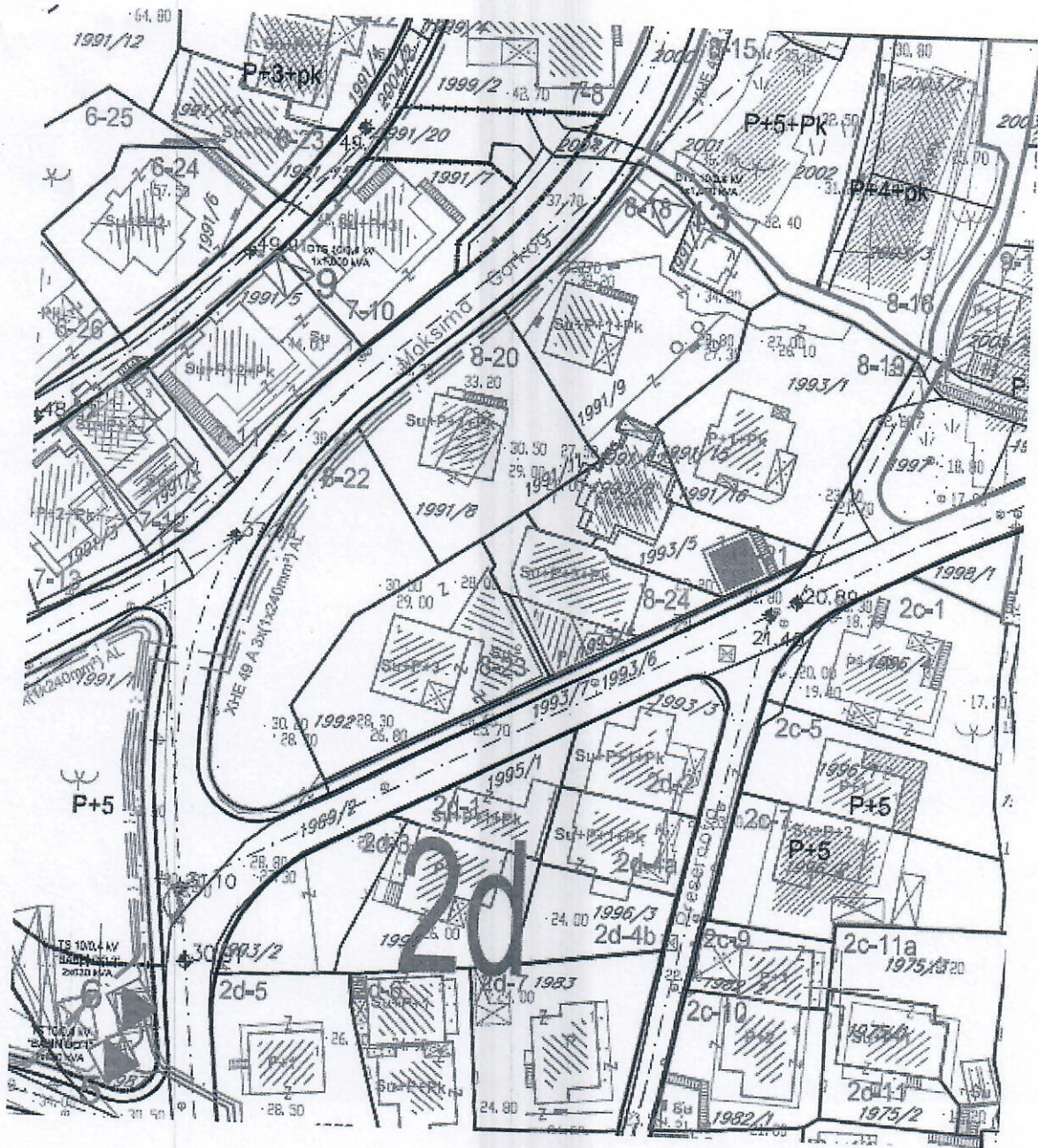


IZVOD IZ DUP-a Babin do
(Službeni list CG-opštinski propisi br.11/12)
Karta regulacija-nivelacija

mr Mladen Goštinčević dipl. inž. arh.



Budva 20.08.2018.

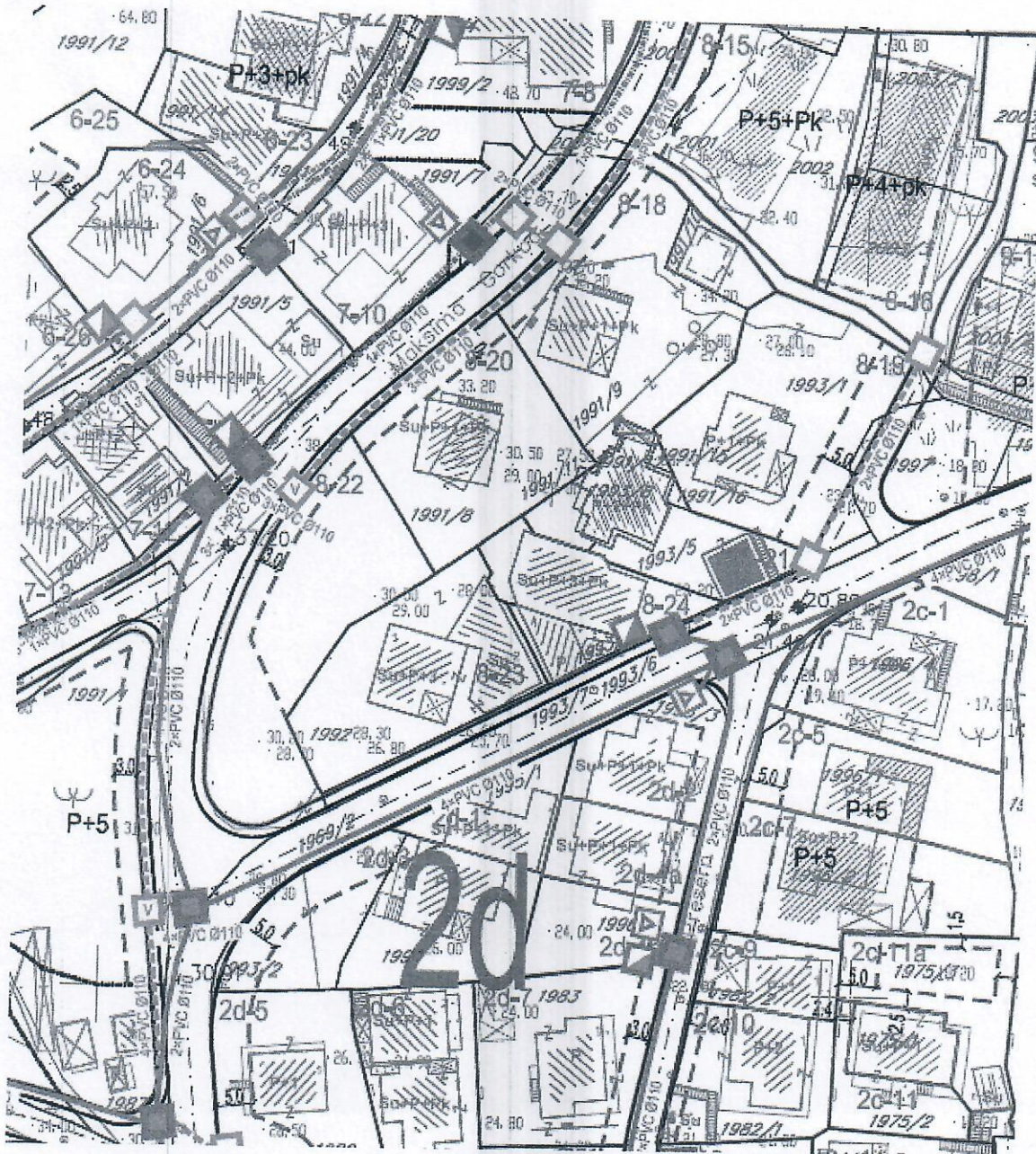


IZVOD IZ DUP-a Babin do
(Službeni list CG-opštinski propisi br.11/12)
Karta elektro mreža

mr Mladen Ivanović dipl. inž. arh.



Budva 20.08.2018.

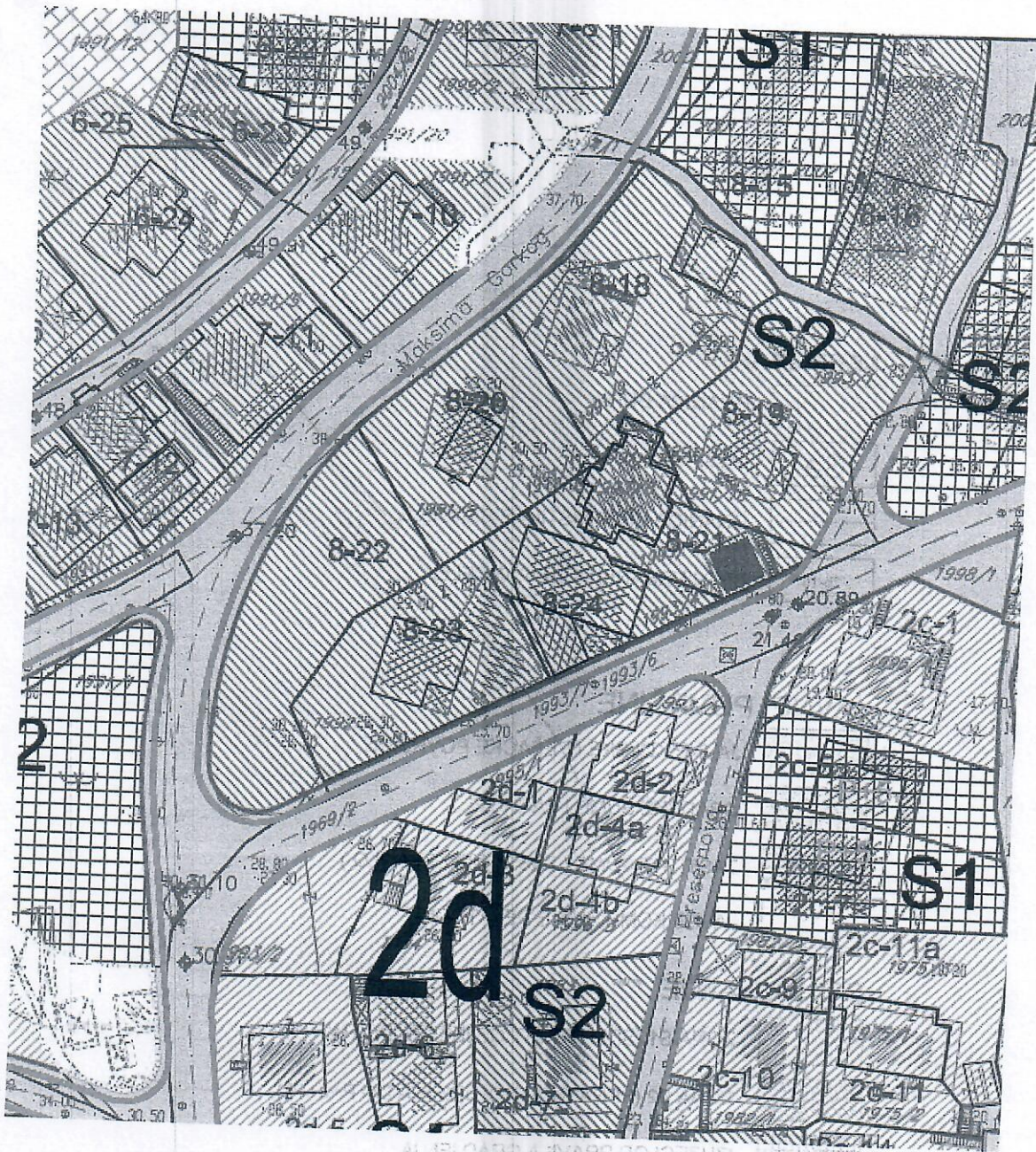


IZVOD IZ DUP-a Babin do
(Službeni list CG-opštinski propisi br.11/12)
Karta telekomunikacija

mr Mladen Ivanović dipl. inž. arh.



Budva 20.08.2018.



IZVOD IZ DUP-a Babin do
(Službeni list CG-opštinski propisi br.11/12)
Karta namjena

mr Mladen Ivanović dipl. inž. arh.

Mladen Ivanović

Budva 20.08.2018.



BLOK 8	POVRšina URBANISTIČKE PARCELE	ZAUZETOST PARCELE	POD OBJEKTOM	SPRATNOST	INDEKS	BRGP
8-18	785.31	0.40	314.12	P+3+Pk	2.0	1570.62

IZVOD IZ DUP-a Babin do
 (Službeni list CG-opštinski propisi br.1/1/12)

URBANISTIČKI POKAZATELJI

mr. Mladen Vukobratović dipl. inž. arh.



Budva 20.08.2018.

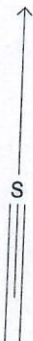
CRNA GORA
UPRAVA ZA NEKRETNINE
PODRUČNA JEDINICA: BUDVA
Broj: 467-104-3211/18
Datum: 22.07.2018.



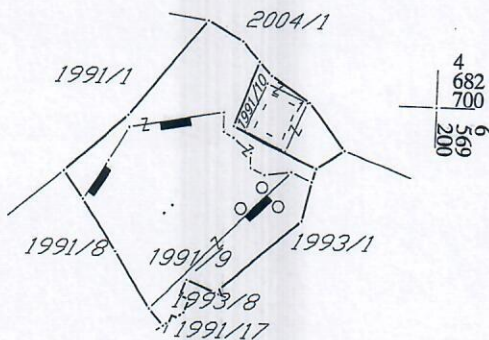
Katastarska opština: BUDVA
Broj lista nepokretnosti:
Broj plana: 14
Parcele: 1991/9, 1991/10

KOPIJA PLANA

Razmjera 1: 1000



4
682
700
100
695
9



4
682
700
569
200
6

4
682
600
100
695
9

4
682
600
569
200
6



**PODRUČNA JEDINICA
BUDVA**

Broj: 104-956-15000/2018

Datum: 24.07.2018

KO: BUDVA

Na osnovu člana 173. Zakona o državnom premjeru i katastru nepokretnosti ("Sl. list RCG" br. 29/07 i "Sl. list CG" br. 32/11 i 43/15), postupajući po zahtjevu SL-OPŠTINA BUDVA, SEKRETARIJAT ZA URBANIZAM I ODRŽIVI RAZVOJ, 467-104-3211/18, , izdaje se

LIST NEPOKRETNOSTI 2123 - PREPIS

Podaci o parcelama									
Broj	Podbroj	Broj zgrade	Plan Skica	Datum upisa	Potes ili ulica i kućni broj	Način korišćenja Osnov sticanja	Bon. klasa	Površina m ²	Prihod
1991	9		13 13		BABIN DO	Krš, kamenjar		675	0.00
1991	10		13 13		BABIN DO	ODLUKA DRŽAVNOG ORGANA Dvorište		56	0.00
1991	10	1	13 13		BABIN DO	Ruševina porodične stam.zgrade		42	0.00
								773	0.00

Podaci o vlasniku ili nosiocu				
Matični broj - ID broj	Naziv nosioca prava - adresa i mjesto		Osnov prava	Obim prava
1501935232018	JOVANOVIĆ SIMO DUŠAN CARA DUŠANA 4.S. GRAD BUDVA BUDVA Budva		Korišćenje	1/1

Podaci o objektima i posebnim djelovima						
Broj	Podbroj	Broj zgrade	Način korišćenja Osnov sticanja Sobnost	PD Godina izgradnje	Spratnost/ Sprat Površina	Osnov prava Vlasnik ili nosilac prava Adresa, Mjesto
1991	10	1	Ruševina porodične stam.zgrade	919	0	Svojina JOVANOVIĆ SIMO DUŠAN CARA DUŠANA 4.S. GRAD BUDVA BUDVA Budva 1 / 1 1501935232018


Podaci o teretima i ograničenjima							
Broj	Podbroj	Broj zgrade	PD	Redni broj	Način korišćenja	Datum upisa Vrijeme upisa	Opis prava
1991	9			1	Krš, kamenjar	23/07/2012 0:0	ZABILJEŽBA POSTOJANJA OBJEKTA U IZGRADNJI POVRŠ. 106M2.U OSNOVI 1P2N.



Taksa je oslobođena na osnovu člana 13 i 14 Zakona o administrativnim taksama ("Sl.list RCG" br. 55/03, 46/04, 81/05 i 02/06, "Sl.list CG" 22/08, 77/08, 03/09, 40/10, 20/11 i 26/11).



Načelnik


Sonja Tomasević, dipl.ing geodezije



DOO "VODOVOD I KANALIZACIJA" BUDVA

Trg sunca 1, 85310 Budva

Sektor za planiranje, organizaciju i razvoj

www.vodovodbudva.me

БУДВА ОГРАНИЧЕНОМ ОДГОВОРНОШТУ
"ВОДОВОД И КАНАЛИЗАЦИЈА"

Број: 01-5742/2

Будва, 13. 09. 2018. год.

Telefon: +382(0)33/403-304. Tehnički sektor: +382(0)33/403-484. fax: +382(0)33/465-574. E-mail: tenickasluzba@vodovodbudva.me

VOB P 15-12

Na osnovu zahtjeva broj 06-061-806/4 od 21.08.2018. godine, naš broj 01-5742/1 od 24.08.2018. godine, koji je podneo Sekretarijat za urbanizam i održivi razvoj Opštine Budva, a rješavajući po zahtjevu podnosioca **JOVANOVIĆ DUŠAN** iz Budve, izdaju se:

**TEHNIČKI USLOVI
ZA PROJEKTOVANJE INSTALACIJA
VODOVODA I FEKALNE KANALIZACIJE
I ZA PRIKLJUČENJE NA VODOVODNU I FEKALNU
KANALIZACIONU MREŽU**

Opština Budva

Org. jed.	Broj	Prilog	Vrijednost
06-001	806/5		

Primijeno: 14-09-2018

Za katastarske parcele broj: 1991/9, 1991/10 i dijelovi 1991/1 i 1991/17 KO Budva, urbanistička parcela broj 8-18, blok broj 8, DUP Babin do, na kojoj je Urbanističko tehničkim uslovima izdatim od strane Sekretarijata za urbanizam i održivi razvoj Opštine Budva, predviđena izgradnja apartmanskog objekta, predviđaju se uslovi priključenja na vodovodnu i fekalnu kanalizacionu mrežu, u skladu sa priloženom skicom, koja je sastavni dio ovih tehničkih uslova, i sljedećim smjernicama:

- Kroz predmetnu urbanističku parcelu prolazi magistralni vodovod
- Istog je neophodno izmjestiti u skladu sa važećom zakonskom regulativom, planskom dokumentacijom i ovim tehničkim uslovima, uz prespajanje postojećih potrošača
- Predmetno izmještanje je neophodno izvesti na osnovu prethodno urađenog i revidovanog projekta. Takođe, radovi na izgradnji cjevovoda moraju biti izvedeni od starne ovlašćenog izvođača i uz obavezan nadzor od strane ovlašćenog nadzornog organa.
- Postojeći vodomjer ($\varnothing 1/2''$) je potrebno dislocirati na ivicu urbanističke parcele u skladu sa tehničkim uslovima, uz eventualno povećanje profila priključnog cjevovoda i vodomjera

Ovi tehnički uslovi su sastavni dio izdatih Urbanističko – tehničkih uslova broj 06-061-806/3 od 21.08.2018. godine.

OBRADA,

SEKTOR ZA PLANIRANJE,
ORGANIZACIJU I RAZVOJ



Momir Tomović, dipl.ing.građ. Jasna Dokić, dipl.ecc.

Podnosioc zahtjeva: Jovanović Dušan

Katastarske parcele: 1991/89, 1991/10 i dijelovi 1991/1 i 1991/17 Katastarska opština: Budva

Urbanistička parcela: 8-18, blok broj 8, DUP: Babin do

Tehnički uslovi za projektovanje instalacija vodovodne mreže:

1. Spoljnu ivicu vodomjernog skloništa (šahte) postaviti na maksimum 1 m (jedan metar) unutar granice parcele. Vodomjeri se moraju predvidjeti na mjestima koja su u svakom momentu dostupna službenicima DOO "Vodovod i kanalizacija" Budva.
2. Vodomjeri moraju imati važeće uvjerenje o odobrenju tipa mjerila u Crnoj Gori i moraju biti ovjereni (pregledani i žigosani) u skladu sa važećim metrološkim propisima u Crnoj Gori. Vodomjeri, takođe, moraju biti na daljinsko očitavanje sa zasebnim daljinski kontrolisanim RF ventilom koji su kompaktni sa našim sistemom (Pravilnik o uslovima za projektovanje, izgradnju i održavanje javnog vodovoda broj 01-3575/1 od 01.06.2018.godine). Svi vodomjeri se moraju projektovati sa prvim i drugim ventilom (prije i poslije vodomjera).
3. Unutrašnje vodomjere u stambenim zgradama predvidjeti ispred stanova (u hodniku ili u zajedničkim prostorijama dostupnim službenicima DOO "Vodovod i kanalizacija" Budva) ili na ulazu u stambenu zgradu (u šahti). Vodomjere u stambenim kućama predvidjeti u vodomjernom skloništu (šahti).
4. Vodomjeri profila $\varnothing 2''$ (DN 50 mm) i veći moraju da budu kombinovani tj. da se sastoje od glavnog (velikog) vodomjera tipa Woltman i od pomoćnog (malog) obračunskog vodomjera. Takvi vodomjeri moraju biti na daljinsko očitavanje, ali ne moraju imati daljinski kontrolisani RF ventil. Centralni i hidrantski vodomjeri ne moraju imati mogućnost daljinskog očitavanja i daljinsko kontrolisanje ventila.
5. Priključke izvesti sa šahtom propisanih dimenzija i ventilom. Ukoliko izvedena šahta ne bude zadovoljavala standarde u pogledu veličine, investitor je u obavezi da izvrši rekonstrukciju iste.
6. Montažu svih vodomjera izvodi isključivo DOO "Vodovod i kanalizacija", Budva
7. Od priključka na gradsku vodovodnu mrežu do vodomjerne šahte priključnu cijev projektovati u pravoj liniji.
8. Hidrostatički pritisak na mjestu priključka u cjevovodu iznosi 2 bara. Ukoliko hidrostatički pritisak u mreži prema hidrauličkom proračunu ne može da podmiri potrebe viših dijelova objekata, obavezno projektovati postrojenje za povećanje pritiska. Dati takvo rešenje da se spriječi hidraulički udar u spoljnoj vodovodnoj mreži. Za isto, neophodno je pribaviti saglasnost nadležne službe DOO "Vodovod i kanalizacija" Budva.
9. Ispred uređaja za grijanje vode (bojlera, kotlova itd.) potrebno je ugraditi armaturu koja u potpunosti sprečava vraćanje vode iz ovih uređaja u mrežu.
10. Profil priključka na vodovodnu mrežu određuje projektant sa time da on ne može biti manji od $\varnothing 1/2''$ (DN 15 mm)
11. Hidrantsku mrežu voditi nezavisno od distributivne mreže. Za isto obezbijediti u vodomjernoj šahti vodomjer od minimum DN 50 mm sa ventilima.

Tehnički uslovi za projektovanje instalacija fekalne kanalizacione mreže:

1. U priloženoj skici prikazana je lokacija mjesta priključka na fekalnu kanalizacionu mrežu sa kotom terena i sa kotom dna cijevi. Projekat uraditi tako da se priključak uliva minimum 5 cm od dna kanala (kada su u pitanju kolektori i silazi), a kod cijevnih kanala u račvu.
2. Prilikom projektovanja kanalizacionog priključka pridržavati se postojećeg standarda. Prečnik kanalizacionog priključka određivati na osnovu hidrauličkog proračuna, sa tim da prečnik cijevi ne može biti manji od DN 160 mm.
3. Prvo reviziono okno od objekta izvesti na minimum 1 m (jedan metar) od građevinske linije. Priključak od revizionog silaza pa do kanalizacione mreže izvesti padom od 1 do 6 % upravno na ulični kanal.

4. Pri projektovanju voditi računa da najmanja visinska razlika između kote dna kanala i kote prostorije koja se priključuje na kanalizaciju mora biti $H = J \times L$, gdje je J udruženi pad priključka, a L rastojanje (ako nema kaskade). U slučaju kaskade ova visina se povećava za visinu prekida pada u priključnom revizionom oknu.
5. Priključenje garaža, servisa, restorana, praona i drugih objekata koji ispuštaju vode sa sadržajem ulja, masti, benzina i sl. vršiti preko taložnika i separatora masti.
6. Ukoliko ne postoje uslovi da se objekat priključi na fekalnu kanalizacionu mrežu, investitor je u obavezi da izgradi septičku jamu sa bioprečišćivačem lii vodonepropusnu septičku jamu sa adekvatnim prilaznim putem za vozilo za crpljenje iste, za koju je dužan da priloži elaborat u Glavnom projektu. Kapacitet iste predviđa projektant, a DOO "Vodovod i kanalizacija" Budva izdaje saglasnost na Glavni projekat.

Uslovi za izdavanje priključka na V i K mrežu:

1. Izdati Tehnički uslovi ne daju pravo podnosiocu zahtjeva da pristupi bilo kakvim radovima u cilju izvođenja priključka na vodovodnu i kanalizacionu mrežu. Po izradi projekta i izdatoj Građevinskoj dozvoli, ovoj Radnoj jedinici podnosi se zahtjev za priključenje objekta na vodovodnu i fekalnu kanalizacionu mrežu.
2. Za podnošenje zahtjeva za priključenje objekta na vodovodnu i fekalnu kanalizacionu mrežu potrebna je sledeća dokumentacija:
 - a. Popunjen zahtjev za priključenje objekta na vodovodnu i fekalnu kanalizacionu mrežu (dobija se u Tehničkom sektoru DOO "Vodovod i kanalizacija" Budva ili se preuzima sa sajta);
 - b. Kopija situacije terena iz dijela hidrotehnike projekta
 - c. Kopija izometrijske šeme vodovoda iz glavnog projekta;
 - d. Ovjeren prepis Građevinska dozvole;
 - e. List nepokretnosti (ne stariji od 6 mjeseci);
 - f. Potvrda od službe naplate DOO "Vodovod i kanalizacija" Budva da su izmirena sva dugovanja.
3. Priključenje na vodovodnu mrežu (za kolektivne stambene/poslovne objekte) izdaje se kao građevinski priključak preko jednog vodomjera koji se registruje na investitora, do momenta dobijanja upotrebne dozvole kada se mogu registrovati svi vodomjeri (centralni i unutrašnji), a u skladu sa odlukom o javnom vodosnabdijevanju broj 0101-300/1 od 07.07.2014. godine, koju je usvojila Skupština Opštine Budva.
4. **Da bi se novoizgrađeni cjevovod primio na održavanje i uključio u sistem javnog vodosnabdijevanja i odvođenja otpadnih voda neophodno je da isti bude izgrađen na osnovu prethodno urađene i revidovane projektne dokumentacije koju moraju izraditi ovlašćeni projektant i ovlašćeni revident. Takođe, radovi na izgradnji cjevovoda moraju biti izvedeni od starne ovlašćenog izvođača i uz obavezan nadzor od srane ovlašćenog nadzornog organa (odluka broj 01-6855/1 od 10.12.2014. godine.)**
5. Glavni projekat mora da sadrži:
 - a. Tehničke uslove izdate od strane DOO "Vodovod i kanalizacija" Budva;
 - b. Situaciju terena sa ucrtanim vodomjernim šahtama i profilima vodomjera;
 - c. Osnove objekta sa položajem vodomjera i profilima vodomjera;
 - d. Izometrijsku šemu sa prikazanim vodomjerima i profilima vodomjera;
 - e. Za objekte koji ispuštaju vode sa sadržajem ulja, masti, benzina i sl. na situaciji; terena i osnovi prizemlja (suterena) prikazati položaj taložnika, separatora masti i revizionih okana;
 - f. Elaborat septičke jame sa bioprečišćivačem, ukoliko je ista predviđena Glavnim projektom.

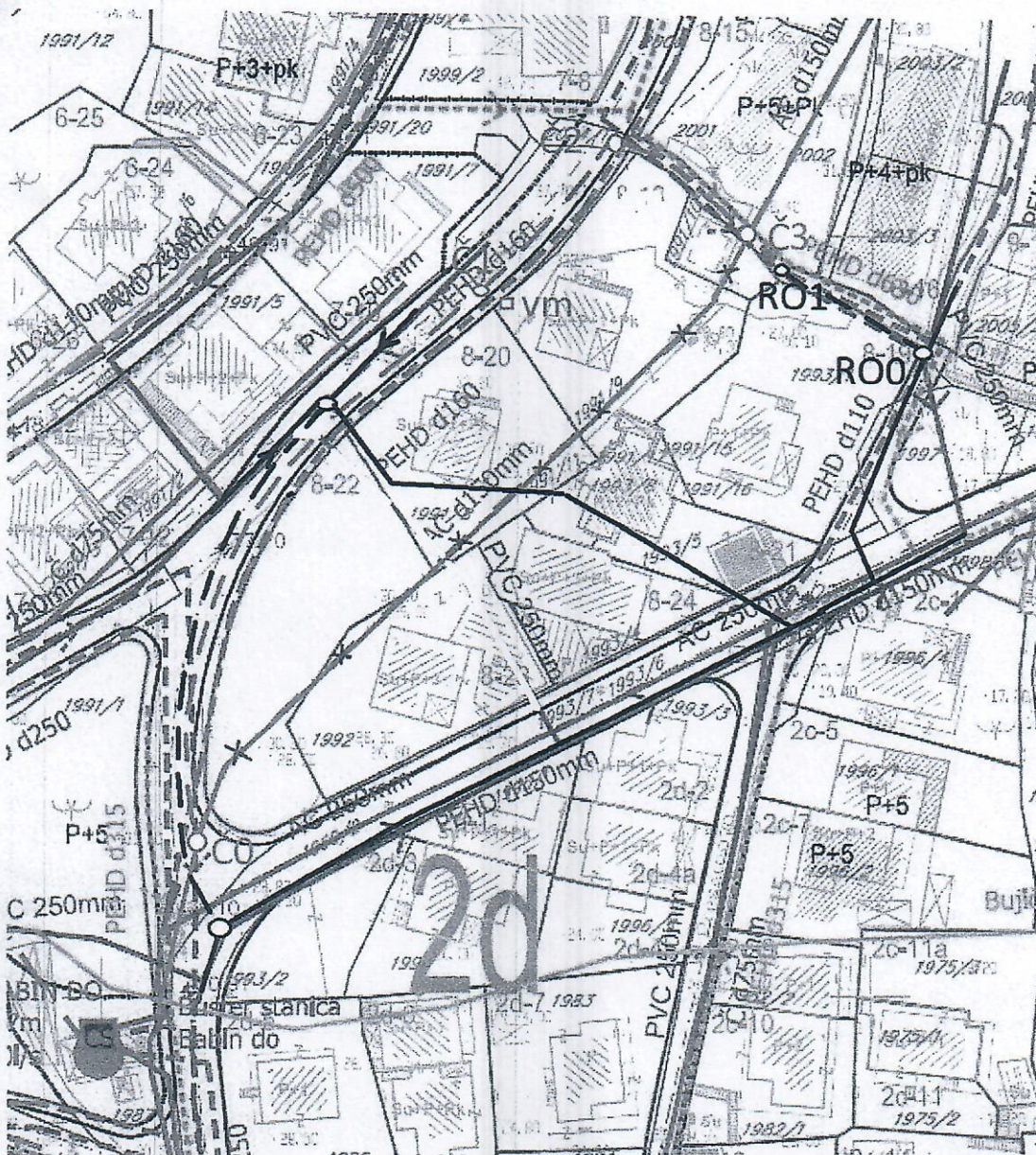
OBRADA,





**SEKTOR ZA PLANIRANJE,
ORGANIZACIJU I RAZVOJ,**


Momir Tomović. dipl.ing.građ



- Postojeći vodovod AC 150 ukida se u dijelu ČO-Č3
- - - Planirani vodovod PeHD 160 mm
- Č1 Mjesto priključka na vodovod
- vm Planirana vodomjerna šahta
- Postojeća fek.kanalizacija
- - - Planirana fek. kanalizacija
- RO0 Mjesto priključka na fek. kanalizaciju

Datum:06.09.2018. Obradio:

Z. Kocovic



Crna Gora
Opština Budva
SEKRETARIJAT ZA URBANIZAM I ODRŽIVI RAZVOJ
Broj: 06-061-805/3
Budva, 21.08.2018. godine



Sekretarijat za urbanizam i održivi razvoj opštine Budva, rješavajući po zahtjevu Jovanović Iva iz Budva na osnovu člana 74 Zakona o planiranju prostora i izgradnji objekata (Službeni list CG, br. 64/17 i 44/18), člana 1 Uredbe o povjeravanju dijela poslova Ministarstva održivog razvoja i turizma jedinicama lokalna samouprava (Službeni list CG broj 68/17), Pravilnika o obrascu za izdavanje urbanističko tehničkih uslova (Službeni list CG broj 70/17) i Detaljnog urbanističkog plana Babin do (Službeni list CG-opštinski propisi br. 11/12), evidentiranog u Centralnom registru planske dokumentacije, izdaje:

URBANISTIČKO-TEHNIČKE USLOVE

za izradu tehničke dokumentacije za
izgradnju apartmanskog objekta

1. URBANISTIČKA PARCELA

Blok broj: 8

Urbanistička parcela broj: 8-20 koju čini katastarska parcela 1991/8 KO Budva

2. POSTOJEĆE STANJE NA URBANISTIČKOJ / KATASTARSKOJ PARCELI

U listu nepokretnosti broj 104-956-14478/2018 za KO Budva, od 17.07.2018.godine, na katastarskoj parceli 1991/8 KO Budva upisana je zabilježba postojanja objekta u izgradnji površine 98m² u osnovi (nema dozvolu), a kao vlasnik upisan je podnosilac zahtjeva.

3. PLANIRANA NAMJENA OBJEKTA

- **Zona S2** -stanovanje srednje gustine spratnosti do P+3+Pk, u blokovima br. 5a, 6 i 7 i delovima blokova 5, 8, 9 i 10. Planirani indeks zauzetosti je 0,40 , dok je planirani indeks izgrađenosti 2.0.

U površinama za stanovanje mogu se dopustiti, i:

- prodavnice i zanatske radnje, koje ni na koji način ne ometaju osnovnu namjenu i koje služe svakodnevnim potrebama stanovnika područja, poslovne djelatnosti koje se mogu obavljati u stanovima, kao i ugostiteljski objekti i manji objekti za smještaj,
- objekti za upravu, vjerski objekti, objekti za kulturu, zdravstvo i sport i ostali objekti društvenih djelatnosti koji služe potrebama stanovnika područja. (tekstualni dio DUP-a Poglavlje 4.3 strana)
- turistički objekti

Turizam se na području plana u smislu pružanja usluga smještaja turistima prožima sa funkcijom stanovanja kroz iznajmljivanje vila, kuća, apartmana i soba, kao i postojanjem pansiona i hotela. Ova se namjena smatra kompatibilnom sa pretežnom namjenom stanovanja i u Planu nije definisana kao posebna namjena. To znači da se na svakoj parceli objekat može staviti u funkciju turizma u skladu sa urbanističkim parametrima za tu zonu prema sledećim uslovima:

Objekte namijenjene za smještaj turista planirati u skladu sa odredbama Pravilnika o klasifikaciji, minimalnim uslovima i kategorizaciji ugostiteljskih objekata ("Službeni list RCG", br. 23/2005), naročito u kada su u pitanju zelene i slobodne površine koje se koriste za rekreaciju, sport, zabavu i druženje i parking za goste hotela.

U članu 4. Pravilnika navedeni su objekti za pružanje usluga smještaja i oni predstavljaju cjelokupnu strukturu kapaciteta koji se mogu javiti na prostoru Plana: hoteli, apartmanski hoteli, turistička naselja, moteli, pansioni, vile, privatni smještaj - kuće, apartmani i sobe za iznajmljivanje, organizovani kampovi, planinski i lovački domovi i omladinski hoteli i odmarališta.

Specifičnosti koje se posebno ističu su:

- sve vrste hotela kao i moteli, pansioni i kampovi mogu imati minimalno 7 (sedam) smještajnih jedinica, a nešto veći (preko 25) mogu imati i depandanse,
 - svi hoteli, sem garni hotela moraju imati i restoran,
 - hoteli sa 5 (pet) zvjezdica koji koriste oznaku "Grand hotel" moraju imati najmanje 100 soba,
 - turističko naselje ima najmanje 50 smještajnih jedinica i sve prateće sadržaje koji omogućuju samostalno funkcionisanje,
 - slobodan, zeleni prostor koji se koristi za rekreaciju, sport i druženje po kategorijama hotela iznosi:
 - hoteli sa 5 (pet) zvjezdica – najmanje 100 m² po jednom krevetu,
 - hoteli sa 4 (četiri) zvjezdice- najmanje 80 m² po jednom krevetu,
 - hoteli sa 3 (tri) zvjezdice- najmanje 60 m² po jednom krevetu.
- (tekstualni dio DUP-a Poglavlje 4.2.2. strana)

4. PRAVILA PARCELACIJE

U skladu sa članom 13, tačka 1 i 2 Pravilnika o načinu izrade i sadržini tehničke dokumentacije za građenje objekta (objavljen u Službenom listu CG broj 44/18) uraditi Elaborat parcelacije po planskom dokumentu, kako bi se tačno utvrdila površina predmetnih katastarskih parcela koje formiraju urbanističku parcelu. Elaborat izrađuje ovlašćena geodetska organizacija. Elaborat mora biti ovjeren od strane Uprave za nekretnine, Područna jedinica Budva. Stavom 2 člana 13 je predviđeno da se za objekte infrastrukture, umjesto Elaborata parcelacije po planskom dokumentu. prilaže grafički prikaz buduće trase objekta na ažurnim katastarskim podlogama.

Ukoliko na postojećim granicama parcela dođe do neslaganja između ažurnog katastarskog stanja i plana, mjerodavno je ažurno katastarsko stanje.

Članom 237 važećeg zakona, je predviđeno da se do donošenja Plana generalne regulacije Crne Gore može graditi na dijelu urbanističke parcele, ako nedostajući dio urbanističke parcele ne utiče na funkcionalnost i pristup objektu i uz uslov da se urbanistički parametri utvrđeni planom za urbanističku parcelu umanje za nedostajući dio urbanističke parcele.

Kroz izradu Idejnog rješenja urbanističke parcele dokazati:

- ispunjenost uslova propisanih članom 237 Zakona o planiranju prostora i izgradnji objekata,
- da faznom izgradnjom na dijelu urbanističke parcele, preostali dio urbanističke parcele može biti valorizovan u sledećoj fazi, u skladu sa planskim rješenjem (ispunjava planom propisane urbanističke parametre u pogledu veličine urbanističke parcele, može u okviru zadatih građevinskih linija postaviti objekat, da ima obezbjeđen kolski pristup i slično) ili
- da faznom izgradnjom na dijelu urbanističke parcele, preostali dio urbanističke parcele može biti valorizovan u skladu sa planskim rješenjem na način što će se preostali dio urbanističke parcele „priključiti“ susjednoj urbanističkoj parceli, u skladu sa vlasničkim stanjem evidentiranim u Upravi za nekretnine.

5. PRAVILA REGULACIJE

Prikazane su u grafičkom prilogu plana i definisane u tekstualnom dijelu plana – poglavlje: UTU za izgradnju objekata – 6.2.

Min. odstojanje objekta od susednog objekta je 4,0m.

Građevinska linija (GL)

Utvrdjuje se detaljnim urbanističkim planom (u grafičkom prilogu karta regulacije) u odnosu na regulacionu liniju, a predstavlja liniju na, iznad i ispod površine zemlje, do koje je dozvoljeno građenje.

Građevinska linija je definisana kao linija do koje se može graditi. Regulaciona i građevinska linija se u pojedinim slučajevima mogu i poklapati (RL=GL).

Nije dozvoljeno građenje između građevinske i regulacione linije. Postojeći objekti koji se nalaze u pojasu između planirane regulacione i građevinske linije, ne mogu se rekonstruisati, nadziđivati ili dograđivati, već samo investiciono održavati. Iz prethodnog stava se izuzima potpuno ukopani dio zgrade namijenjen za garaže.

Zgrada može biti postavljena svojim najisturenijim dijelom do građevinske linije. Erkeri, terase, balkoni i drugi istureni dijelovi objekta mogu da prelaze građevinsku liniju prema neizgrađenim javnim površinama (zelenilo i saobraćajnice) najviše do 1,20 m, na minimalnoj visini od 3,0 m od konačno nivelisanog i uređenog okolnog terena ili trotoara. (tekstualni dio DUP-a, Poglavlje 6.2.3, strana)

Bočna građevinska linija

Za slobodnostojeće objekte min. odstojanje objekta od bočne granice parcele je 2,5m.

Za jednostrano uzidane objekte odstojanje je 5,0m prema slobodnom delu parcele.

Zadnja građevinska linija

Minimalno odstojanje objekta od zadnje granice parcele je 4,0 m.

Postavljanje novoplaniranih objekata na granicu susjedne parcele definiše se na sljedeći način:

- Izgradnja na ivici parcele (dvojni objekti) je moguća isključivo uz pisanu saglasnost vlasnika susjedne parcele na čijoj granici je predviđena izgradnja. Ukoliko se objekat postavlja na granicu sa susjednom parcelom, sa te strane nije dozvoljeno postavljati bilo kakve otvore.
- Na objektima koji svojom bočnom fasadom gledaju na javni prolaz, saobraćajnicu unutar bloka, dozvoljeno je ostaviti otvore na toj fasadi samo u slučajevima kada je širina ovog javnog prolaza 4.0 metara i više.
- Nije dozvoljeno zatvarati svjetlarnike postojećih objekata, već formirati iste ili slične u novoprojektovanim objektima. Minimalna površina svjetlarnika je 6,0m². Minimalna širina svjetlarnika je 2,0 m. Površina svjetlarnika računa se u neizgrađeni deo zgrade. Minimalna visina parapeta otvora u svjetlarniku je 1,80 m. Ne dozvoljava se otvaranje prozora ili ventilacionih kanala na svjetlarnik susednog objekta. Mora se obezbediti pristup svjetlarniku i odvodnjavanje atmosferskih voda. Nije dozvoljeno nadziđivanje i zatvaranje postojećih svjetlarnika.
- Ukoliko je novoplanirana zgrada udaljena od susjedne manje od 4,0 m, nije dozvoljeno sa te strane novoplanirane zgrade postavljati otvore stambenih prostorija, već samo otvore pomoćnih prostorija sa prozorima maksimalne veličine 60 x 60 cm i sa visinom parapeta 1,80 m. (tekstualni dio DUP-a, Poglavlje 6.2.4, strana)

Podzemna građevinska linija PGL

Potpuno ukopani dio zgrade namijenjen za garaže može se graditi i u pojasu između građevinske i regulacione linije (tekstualni dio DUP-a poglavlje 6.2.3 strana)

Kota prizemlja

- na pretežno ravnom terenu: najviše do 1,20 m iznad konačno nivelisanog i uređenog terena. Za objekte sa podrumskim ili suterenskim etažama, orjentaciona kota poda prizemlja može biti najviše 1.50 m iznad konačno nivelisanog i uređenog terena;
- na terenu u većem nagibu: u nivou poda najniže korisne etaže i iznosi najviše 3,50 m iznad kote konačno nivelisanog i uređenog terena najnižeg dijela objekta. (tekstualni dio DUP-a poglavlje 6.4 strana)

Krovovi

Posljednja etaža se može izvesti kao potkrovlje ili povučena etaža.

Potkrovlje: visina nazitka potkrovnje etaže iznosi najviše 1.50m računajući od kote poda potkrovnje etaže do tačke preloma krovne kosine. Nagib krovnih ravni prilagoditi vrsti krovnog pokrivača. Optimalni nagib krovnih ravni je 18-30°. Prozorski otvori se mogu rešavati kao krovne badže ili krovni prozori.

Povučenom etažom se smatra fasadno platno poslednje etaže povučeno pod uglom od 57 stepeni u odnosu na horizontalni ravan, odnosno fasadno platno povučeno za minimalno za 1.5metara od fasade nižih spratova. Krov iznad povučene etaže projektovati kao plitak kosi krov (do 15 stepeni) sa odgovarajućim krovnim pokrivačem.

Voda sa krova jednog objekta ne smije se slivati na drugi objekat. (tekstualni dio DUP-a poglavlje 6.5 strana)

Visina vijenca iznosi:

S2 _ Maksimalna visina vijenca iznosi 13,5 m, mjereno od konačno nivelisanog i uređenog terena najnižeg djela objekta do gornje ivice krovnog vijenca.

Maksimalna visina vijenca objekta mjeri se:

- na pretežno ravnom terenu – od konačno nivelisanog i uređenog terena do gornje ivice konstrukcije polednje etaže ili horizontalnog serklaža,
- na terenu u većem nagibu – od kote poda najniže korisne etaže do gornje ivice konstrukcije posljednje etaže ili horizontalnog serklaža (tekstualni dio DUP-a poglavlje 6.4. strana)

Nivelacija urb.parcela

Planom je određena nivelacija javnih površina iz koje proizilazi i nivelacija prostora za izgradnju objekata. Visinske kote na ulicama su bazni elementi za definisanje nivelacije ostalih tačaka i dobijaju se interpolovanjem (tekstualni dio DUP-a poglavlje 6.2.5 strana)

U slučaju da je projektovani objekat odstupa od građevinskih linija - minimalnih rastojanja od granice susjednih parcela i susjednih objekata, definisanih u grafičkom i tekstualnom dijelu plana za svaku namjenu pojedinačno, neophodno je pribaviti saglasnost vlasnika susjedne/ih parcele/a, shodno tekstualnom dijelu plana.

6. URBANISTIČKI PARAMETRI

		POVRŠINA URBANISTIČKE PARCELE u m ²	BGRP u m ²	POVRŠINA POD OBJEKTIMA u m ²	INDEKS IZGRADENOSTI	INDEKS ZAUZETOSTI	SPRATNOST
URBANISTIČKA PARCELA	8-20	589,92	1.179,84	235,97	2.0	0.40	P+3+Pk

7. POTREBA IZRADE GEOLOŠKIH PODLOGA, POTREBA VRŠENJA GEOLOŠKIH ISTRAŽIVANJA, PREPORUKE ZA SMANJENJE UTICAJA I ZAŠTITU OD ZEMLJOTRESA

Prije izrade tehničke dokumentacije investitor je obavezan da u skladu sa Članom 5. Zakona o geološkim istraživanjima ("Službeni list RCG" broj 28/93, 27/94, 42/94 i 26/07 i Službeni list CG broj 28/11) izraditi **Revidovani Projekat osnovnih geoloških istraživanja tla** za predmetnu lokaciju, u cilju utvrđivanja osnovnih geoloških uslova za projektovanje investicionih objekata. Geološka istraživanja, izradu projekta geoloških istraživanja i reviziju vrše privredna društva, odnosno druga pravna lica koja imaju licencu.

Za objekte veće od 1000m² ili sa 4 i više nadzemnih etaža, shodno članu 7. Zakona o geološkim istraživanjima (Službeni list RCG broj 28/93, 27/94, 42/94 i 26/07 i Službeni list CG broj 28/11) izraditi **Revidovani Projekat geoloških istraživanja tla za predmetnu lokaciju i Revidovani Elaborat o rezultatima izvršenih geoloških istraživanja**, kojima se detaljno određuju inženjersko-geološke, hidro-geološke i geomehaničke karakteristike temeljnog tla, geotehničke i seizmološke karakteristike terena i prikaz i ocjenu rezultata istraživanja sa obradom dobijenih podataka i zaključkom o uslovima i načinu fundiranja objekta na prostoru koji je istraživan.

Pri projektovanju objekata preporučuje se korišćenje propisa EUROCODES, naročito EUROCODE 8 - Projektni propis za zemljotresnu otpornost konstrukcija. Takođe se preporučuje zadržavanje postojećeg drveća i druge vegetacije na građevinskim parcelama, gdje god je to moguće, jer povoljno utiče na očuvanje stabilnosti terena.

U slučaju da je nagib terena $\beta > 20^\circ$, ako je dubina iskopa veća od $H > 3m$, ako je rastojanje do susjednog objekata manje od 2 visine iskopa, ako su sleganja veća od 5cm ili ako su prisutne podzemne vode, neophodno je uraditi Projekat zaštite temeljne jame.

8. USLOVI ZA ZAŠTITU OD ELEMENTARNIH NEPOGODA I TEHNIČKO-TEHNOLOŠKIH I DRUGIH NESREĆA

U cilju zaštite od elementarnih nepogoda postupiti u skladu sa Zakonom o zaštiti i spasavanju (Službeni list CG broj 13/07, 05/08, 86/09 i 32/11) i Pravilnikom o mjerama zaštite od elementarnih nepogoda (Službeni list CG broj 79/04).

Projektnom dokumentacijom potrebno je predvidjeti propisane mere zaštite od požara za objekte sa 4 i više etaža i objekte za javnu upotrebu preko površine preko 400m² (hoteli, pansioni, sportske hale, tržni centri i slično), shodno članu 85, 86, 87, 88 i 89. Zakon o zaštiti i spašavanju (Službeni list CG broj 13/07, 05/08, 86/09 i 32/11).

Elaboratom zaštite na radu, predvidjeti mjere zaštite na radu za objekte koji imaju jedan ili više poslovnih prostora kao i za rušenje postojećeg objekta bilo koje namjene, shodno Članu 9. Zakonu o zaštiti i zdravlju na radu (Službeni list CG broj 34/14). Pri izgradnji objekata poslodavac koji izvodi radove dužan je da izradi Elaborat o uređenju gradilišta u skladu sa Pravilnikom o sadržaju Elaborata o uređenju gradilišta (Službeni list RCG broj 04/99).

Aktivnosti od interesa za odbranu sprovoditi na osnovu Zakona o odbrani ("Službeni list RCG" 47/2007) i podzakonskih akata koja prizlaze iz ovog zakona.

9. USLOVI ZA ARHITEKTONSKO OBLIKOVANJE

Prilikom rekonstrukcije i dogradnje objekata, kao i adaptacije - doziđivanje, nadziđivanje, zatvaranje i otvaranje raznih dijelova, mijenjanje krova i sl., potrebno je da svi novi dijelovi i radovi budu stilski usklađeni. Dvorišne fasade i bočne vidne fasade takođe treba adekvatno obraditi.

Prilikom obade fasade izbjegavati elemente koji vode ka kiču, kao što su lažna postmodernistička arhitektura, napadni folklorizam, istorijski etno-elementi drugih sredina (balustrade, ukrasne figure i gipsarski radovi). Nepoželjna je pseudoarhitektura zasnovana na prefabrikovanim stilskim betonskim, plastičnim, gipsanim i drugim elementima, dodavanje lažnih mansardnih krovova (takozvanih šubara, kapa), arhitektonski nasilno pretvaranje ravnih krovova u kose (takozvano ukrovljavanje) itd.

Poželjna je upotreba korektivnog zelenila tamo gdje druge mjere nisu moguće. Upotreba zelenila za korekciju likovno arhitektonskih nedostataka postojećih zgrada je prihvatljiva i preporučuje se. U tom smislu se podržava vertikalno ozelenjavanje, ozelenjavanje krovova, primjena puzavica i sl.

U obradi fasada koristiti svijetle prigušene boje, u skladu sa karakterističnim bojama podneblja (bijela, bež, siva, oker...). Kod primjene materijala u završnoj obradi fasada voditi računa o otpornosti na atmosferske uticaje i povećan salinitet vazduha. Za zidanje i oblaganje kamenom koristiti autohtoni kamen, a zidanje i oblaganje vršiti na tradicionalni način. (tekstualni dio DUP-a poglavlje 6.16 strana)

U cilju stimulisanja primjene lokalnog kamena za obradu fasada, Opština Budva je, Odlukom o naknadi za komunalno opremanje gradskog zemljišta (Službeni list CG – opštinski propisi, broj 01/15), predvidjela da se naknada umanjuje za 15€ po 1m² ugrađene kamene fasade.

10. USLOVI ZA OGRAĐIVANJE URBANISTIČKE PARCELE

Parcele se mogu ograditi zidanom ogradom do visine od 0,90m, računajući od kote trotoara, ili transparentnom ogradom do visine 1,80m. Zidane i druge vrste ograda postavljaju se na regulacionu liniju i to tako da ograda, stubovi ograde i kapije budu unutar parcele koja se ograđuje. Ograde objekata na uglu ne mogu biti visočije od 0,90m računajući od kote trotoara zbog obezbjeđenja vizuelne preglednosti raskrsnice. Vrata i kapije mogu se otvarati samo ka unutrašnjosti parcele. (tekstualni dio DUP-a, Poglavlje 6.11, strana)

11. USLOVI ZA PEJZAŽNO OBLIKOVANJE URBANISTIČKE PARCELE

Na parcelama *jednoporodičnog stanovanja* prostore između ulice i objekta ozeleniti dekorativnim vrstama, a dio parcele iza objekta može se koristiti kao bašta ili voćnjak. Preporučuje se gajenje voća kao svojevrsan vid aktivnog odmora stanovnika. Uređenje zelenih i slobodnih površina raditi po ugledu na stare vrtove kakvi se još mogu sresti na ovom prostoru. Na terenima u padu podzide uraditi sa oblogom od kamena i otvorima za drenažu.

Radi zaštite od pogleda sa ulice i susjednih parcela, zbog zaštite od buke i zagađenja sa ulice, predlaže se podizanje žive ograde od gusto posađenog i pravilno orezanog drveća i visokog žbunja.

Već navedeni principi važe i za uređenje zelenila na parcelama *višeporodičnog stanovanja i stanovanja sa poslovnim i komercijalnim djelatnostima*, s tim da bašta, odnosno povrtnjak i voćnjak mogu izostati. Pri izboru biljnog materijala i njegovog komponovnja naročito voditi računa o vizurama, spratnosti i arhitekturi objekata. Kod objekata sa poslovnim i komercijalnim djelatnostima prostor između objekta i ulice popločavati kamenim, betonskim ili behaton pločama. Moguće je i položavanje štampanim betonom. Fizičkim barijerama (vrlo visoki ivičnjaci, podzidi, stepenice i sl.) spriječiti prilaz vozila na pješačke površine. Kombinovati parterno zelenilo sa žbunastim zasadima i drvećem. U parternoj kompoziciji treba primjenjivati mediteranski autohtoni parter. Predvidjeti travnjak otporan na sušu i gaženje.

Za sadnju u žardinjerama koristiti nisko drveće, žbunaste vrste različitog kolorita i habitusa, perene i dekorativne puzavice. Informacione table i reklamne panoe uklopiti sa zelenilom i parternim rješenjem. Uređenje površina pod zelenilom i slobodnih površina na parcelama sa *turističkim objektima* obavezno raditi na osnovu projekta. Pri izboru sadnog materijala i njegovog komponovnja naročito voditi računa o vizurama, spratnosti i arhitekturi objekata, koloritu zelenila, vremenu scjetanja i sl. Prednost dati dekorativnim autohtonim vrstama, mediteranskom autohtonom parteru u kome dominiraju kadulja, ruzmarin, lavanda, žukva i bršljan. Prostor oplemeniti skulpturama, fontanom, kvalitetnim urbanim mobilijarom i sl. Staze popločavati kamenim, betonskim, behaton pločama ili štampanim betonom. Naročitu pažnju posvetiti osvjetljenju zelenih i slobodnih površina. Informacione table i reklamne panoe uklopiti sa zelenilom i parternim rješenjem. (tekstualni dio DUP-a poglavlje 8.2.4 strana)

12. USLOVI ZA IZGRADNJU / POSTAVLJANJE / RUŠENJE POMOĆNIH OBJEKATA

U skladu sa članom 223 važećeg zakona, propisi jedinice lokalne samouprave, kojima se uređuju pomoćni objekti, primjenjivaće se do donošenja Plana generalne regulacije Crne Gore.

Postupak pribavljanja odobrenja za postavljanje ili građenje pomoćnih objekata uređen je Odlukom o postavljanju, odnosno građenju i uklanjanju pomoćnih objekata (Sl. list CG – opštinski propisi br. 21/14 od 18.07.2014. godine). Shodno članu 2. Odluke, pomoćni objekti svrstavaju se u tri tipa:

Tip 1: pomoćni objekti koji čine funkcionalnu i ekonomsku cjelinu sa objektom čijem korišćenju služi pomoćni objekat, kao što su: podzemne i nadzemne garaže, ostave, magacini, drvavnice, ljetnje kuhinje, portirnice, objekti za radnike obezbjeđenja i slično.

Tip 2: pomoćni objekti infrastrukture kao što su: septičke bio-jame, bunari, cisterne za vodu, rezervoari, bistjerne, šahtovi, kotlarnice, uređaji za grijanje i hlađenje, plinski sistemi, solarni sistemi i slično.

Tip 3: pomoćni objekti uređenja terena kao što su: ograde, potporni zidovi, bazeni, fontane, nadstrešnice, pergole, manji sportski tereni, dječja igrališta i slično.

13. USLOVI I MJERE ZA ZAŠTITU ŽIVOTNE SREDINE

Za za turističke objekte površine veće od 1000m², stambeno-poslovne objekte koji imaju više od 1000m² poslovnog prostora i garaže sa više od 200 parking mesta, shodno Zakonu o procjeni uticaja na životnu sredinu (Službeni list RCG broj 80/05 i Službeni list CG broj 40/10, 73/10 i 40/11) i Uredbi o projektima za koje se vrši procjena uticaja na životnu sredinu (Službeni list RCG 20/07), neophodna je izrada Elaborata o proceni uticaja na životnu sredinu.

Za objekte za koje nije propisana obaveza izrade procjene uticaja na životnu sredinu, potrebno je u projektnoj dokumentaciji predvideti mere zaštite od buke u skladu sa članom 19. Zakona o zaštiti od buke u životnoj sredini (Službeni list CG 28/11) i Pravilniku o zvučnoj zaštiti zgrada (Službeni list CG broj 50/16).

Na području DUP-a nalazi se jedan broj pojedinačnih primjeraka i niz grupa maslina. Masline i maslinjaci su zaštićeni Zakonom o maslinarstvu i maslinovom ulju. Maslinjaci, kao najvažniji i ambijentalno najdragocjeniji dio potkunjica (tradicionalne seoske bašte), čuvaju se u postojećoj formi, sa izvornim suvomeđama i terasama. Nije dozvoljena izgradnja staza ili betoniranje ovih površina. Suvomeđe, suhozidi, podzidi i terase se ne smiju rušiti. Dozvoljena je njihova rekonstrukcija isključivo tradicionalnim načinom zidanja (u suvo).

Obavezno je da se sve masline sačuvaju, a da se pojedina stabla maslina i drugi vrijedni primjerci zelenila, ukoliko je to zaista neophodno, presade na novu poziciju u okviru iste urbanističke parcele uz neophodno pribavljanje odobrenja. Odobrenje za presađivanje maslina u maslinjaku izdaje organ lokalne uprave nadležan za poslove poljoprivrede – Sekretarijat za privredu opštine Budva, u roku od 30 dana od dana podnošenja zahtjeva za presađivanje. **Sjećenje i presađivanje maslina starih preko 100 godina je zabranjeno na osnovu člana 15. Zakona o maslinarstvu i maslinovom ulju** ("Službeni list CG", 45/14).

Kada su u pitanju zaštićene biljne i životinjske vrste postupati u skladu sa Rješenjem o stavljanju pod zaštitu rijetkih, prorijeđenih, endemičnih i ugroženih biljnih i životinjskih vrsta ("Službeni list SRCG", 36/82). Rješenje je dostupno na sajtu Agencije za zaštitu životne sredine: www.epa.org.me

Ukoliko sa prilikom iskopa terena za izgradnju saobraćajnica i objekata naiđe na eventualne paleontološke ili mineraloške nalaze, koji predstavljaju geonasljeđe, obavezno je prekinuti radove, obavjestiti Agenciju, kako bi njihovi stručnjaci prikupili nalaze, odnosno izvršili neophodna istraživanja.

14. USLOVI I MJERE ZAŠTITE NEPOKRETNIH OBJEKATA UPISANIH U REGISTAR KULTURNIH DOBARA CRNE GORE I NJIHOVE ZAŠTIĆENE OKOLINE

U okviru plana, odnosno predmetne lokacije, nema objekata koji su u popisu registrovanih spomenika kulture.

U slučaju kada se u okviru predmetne lokacije nalazi ili je u neposrednoj blizini registrovani spomenik kulture, prema kome se treba upravljati shodno Zakonu o zaštiti kulturnih dobara (Sl. list br. 49/10 i 40/11), ovaj sekretarijat po službenoj dužnosti pribavlja konzervatorske uslove u skladu sa članom 102 Zakona o zaštiti kulturnih dobara. Konzervatorski uslovi čine osnov za izradu konzervatorskog projekta u skladu sa članom 103 istog zakona. Na konzervatorski projekat se pribavlja saglasnost Uprave za zaštitu kulturnih dobara Crne Gore.

15. POTREBA IZRADE URBANISTIČKOG PROJEKTA

Za naselja i dijelove naselja koji predstavljaju nepokretna kulturna dobra od međunarodnog i nacionalnog značaja je obavezno donošenje urbanističkog projekta, što nije slučaj u ovom predmetu.

16. USLOVI ZA PRIKLJUČENJE OBJEKATA NA INFRASTRUKTURU I POSEBNI TEHNIČKI USLOVI

Prikazani su na izvodu iz DUP-a: karta vodovoda i kanalizacije, karta elektroenergetske mreže i postrojenja i karta telekomunikacija. Detaljnije tehničke uslove za priključenje ovaj Sekretarijat, po službenoj dužnosti, pribavlja za investitora.

Prilikom projektovanja, obaveza Projektanta je da poštuje tehničke preporuke EPCG koje su dostupne na sajtu www.epcg.me

Vodovodne i kanalizacione, elektro i tk instalacije u objektu i izvan njega projektovati u skladu sa važećim propisima i standardima, a priključenje objekta na naseljske infrastrukturne sisteme projektovati prema uslovima dobijenim od nadležnih javnih preduzeća i tretirati ih kroz idejna rješenja urbanističke parcele.

U slučaju kada se predmetna trasa izlazi na magistralni put, ovaj Sekretarijat po službenoj dužnosti, za investitora traži i tehničke uslove od Direkcije za saobraćaj, shodno članu 16. Zakona o putevima ("Službeni list RCG", br. 42/2004).

U slučaju kada se u okviru predmetne urbanističke parcele nalazi zaštitni pojas ili cjevovod regionalnog vodovoda, ovaj Sekretarijat po službenoj dužnosti, za investitora traži i tehničke uslove od Regionalnog vodovoda Crnogorsko primorje. Na osnovu člana 32 Pravilnika o određivanju i održavanju zona i pojaseva sanitarne zaštite i ograničenjima u tim zonama (Službeni list CG 66/09), pojas sanitarne zaštite određuje se oko glavnih cjevovoda i u zavisnosti od konfiguracije terena iznosi 2,0m od osovine cjevovoda sa obje strane. U pojasu zaštite nije dozvoljena izgradnja objekata, postavljanje uređaja i vršenje radnji koje na bilo koji način mogu zagaditi vodu ili ugroziti stabilnost cjevovoda.

Sastavni dio ovih urbanističko tehničkih uslova su posebni uslovi za izradu projektne dokumentacije izdati od strane nadležnih službi – DOO Vodovod i kanalizacija Budve, Regionalni vodovod Crnogorsko primorje i Direkcije za saobraćaj Crne Gore.

17. USLOVI ZA OBJEKTE KOJI MOGU DA UTIČU NA PROMJENE U VODNOM REŽIMU

Investitor je dužan da radi izrade tehničke dokumentacije za izgradnju novog ili rekonstrukciju postojećeg objekta i izvođenje geoloških istraživanja i drugih radnji koje mogu trajno, povremeno ili privremeno uticati na promjene u vodnom režimu pribaviti vodne uslove, u skladu sa članom 114 Zakona o vodama (Službeni list RCG 27/07, Službeni list CG broj 73/10, 32/11, 47/11, 48/11 i 52/16). Pribavljanje vodnih uslova nije potrebno za korišćenje vode koja ne prelazi obim opšte upotrebe vode i u slučaju kada novi ili rekonstruisani stambeni objekat ili manji poslovni i drugi objekat (koji se gradi u skladu sa odgovarajućim prostornim planskim dokumentom) koji se priključuje na Javni vodovod i kanalizaciju, a vodu za potrebe objekta koristi samo za piće i sanitarne potrebe.

Kada se predmetne katastarske parcele graniče sa potokom / rijekom ovaj **Sekretarijat po službenoj dužnosti pribavlja Vodne uslove** (u skladu sa članom 74 stav 5 Zakona o planiranju prostora i izgradnji objekata) za izradu projektne dokumentacije za:

- uređenje vodotoka i izgradnju zaštitnih vodnih objekata na vodama od lokalnog značaja (tačka 24 stav 1 član 115 Zakona o vodama)
- izgradnju novih i rekonstrukciju postojećih trgovinskih i ugostiteljskih objekata (član 115 stav 1 tačka 27 i 28 i član 116 stav 2 tačka 3)
- vodne uslove za izgradnju / rekonstrukciju lokalnih, nekategorisanih i šumskih puteva sa pripadajućim objektima i mostova od lokalnog značaja (tačka 30 stav 1 člana 115 Zakona o vodama) od Sekretarijata za privredu Opštine Budva.

Kada se predmetne katastarske parcele graniče sa morem ovaj **Sekretarijat po službenoj dužnosti pribavlja Vodne uslove** (u skladu sa članom 74 stav 5 Zakona o planiranju prostora i izgradnji objekata) za izradu projektne dokumentacije za uređenje vodotoka i izgradnju zaštitnih vodnih objekata na vodama od značaja za Crnu Goru (tačka 24 stav 1 član 115 Zakona o vodama), od Uprave za vode Crne Gore.

18. USLOVI ZA OBJEKTE KOJI MOGU DA UTIČU NA BEZBJEDNOST VAZDUŠNOG SAOBRAĆAJA

U okviru DUP-a ne postoji zona ograničenja prepreka aerodroma. Za privremene ili stalne objekte ili djelove objekta, van zone ograničenja prepreka aerodroma, čija je visina veća od 45m, potrebno je od Agencije za civilno vazduhoplovstvo Crne Gore dobiti saglasnost za izgradnju i postavljanje, kao i uslove za označavanje i održavanje. (Sigurnosni nalog broj 2016/001 rev 00, datum stupanja na snagu 01.08.2016.godine).

19. SAOBRAĆAJNI USLOVI

Uslovi priključenja na kolsku saobraćajnicu prikazani su na izvodu iz DUP-a: karta saobraćaja.

Urbanistička parcela mora imati obezbjeđen kolski pristup sa gradske saobraćajnice ili javnog puta. Izuzetno, u starim gradskim jezgrima u kojima ne postoji mogućnost obezbjeđivanja kolskog pristupa, urbanističkoj parceli se može obezbjediti samo pješački pristup sa gradske saobraćajnice ili javnog puta (član 51 Zakona o planiranju prostora i izgradnji objekata). U tom smislu, za izgradnju na katastarskoj parceli koje se ne graniči sa izvedenom saobraćajnicom, neophodno je prije izdavanja građevinske dozvole obezbjediti, sudskim putem, pravo službenosti prolaza.

Obaveza svakog korisnika i investitora je da u okviru svoje urbanističke parcele ili katastarske parcele stacionira vozila prema normativu 1,1 parking mesto po stanu ili turističkom apartmanu. Neophodan parking, odnosno garažni prostor mora da se obezbjedi istovremeno sa izgradnjom objekta. **Ne dozvoljava se prenamjena garaža** u stambene, turističke i druge namjene (npr. prodavnice, auto – radionice, kancelarije i sl.).

Potrebna broj parking mjesta za delatnosti koje se mogu odvijati u okviru stambenih objekata obezbjediti prema normativu (tekstualni dio DUP-a poglavlje 6.10 strana):

Funkcija	Broj vozila
STAMBENA IZGRADNJA	1 vozilo za stan do 100 m ² , 2 vozila za veći stan
APARTMANI	4 vozila za 5 apartmana
HOTELI I TURISTIČKA NASELJA (u kompleksima)	1 vozilo za na 6 ležajeva
POSLOVNI HOTELI (U GRADU)	1 vozilo na 4 ležaja
ADMINISTRATIVNO - POSLOVNI OBJEKAT	1 vozilo na 100 m ² bruto površine
UGOSTITELJSKI OBJEKTI	1 vozilo na 4 stolice
TRGOVISNKI SADRŽAJI	1 vozilo na 80 m ² bruto površine
OSTALI SADRŽAJI	prema analizi planera - projektanta

U slučaju kada se predmetna parcela priključuje na magistralni put, ovaj Sekretarijat po službenoj dužnosti, za investitora traži i tehničke uslove od Direkcije za saobraćaj.

20. USLOVI ZA NESMETANO KRETANJE INVALIDNIH LICA

Obezbjediti nesmetani pristup, kretanje, boravak i rad lica smanjene pokretljivosti, shodno Pravilniku o bližim uslovima i načinu prilagođavanja objekata za pristup i kretanje lica smanjene pokretljivosti i lica sa invaliditetom, Sl. list Crne Gore broj 43/13 i 44/15.

Na svakih deset jedinica mora se obezbjediti najmanje jedna stambena jedinica za nesmetan pristup, kretanje, boravak i rad lica smanjene pokretljivosti i lica sa invaliditetom. (član 6. Pravilnika).

Obavezna primjena elemenata pristupačnosti, propisana članom 46. Pravilnika, predviđa: za stambene objekte je iz člana 17, 18, 23 i 40, a za stambeno-poslovne iz člana 17,18 i 23 plus dio objekta poslovne namjene mora sadržati elemente pristupačnosti u zavisnosti od namjene poslovnog prostora.

21. USLOVI ZA RACIONALNO KORIŠĆENJE ENERGIJE

Shodno Zakonu o energetske efikasnosti (Službeni list CG broj 29/10) i Pravilniku o minimalnim zahtjevima energetske efikasnosti zgrada (Službeni list CG broj 75/15) projektovanjem i izgradnjom objekata treba postići smanjenje gubitaka toplote iz objekata, poboljšanje toplotne izolacije spoljnih elemenata, povećanje toplotne efikasnosti pravilnom orijentacijom objekata i korišćenjem sunčeve energije, korišćenje obnovljivih izvora energije, te povećanje energetske efikasnosti sisteme grejanja. Energetski efikasni, objekti sa dobrom izolacijom i sa niskom potrošnjom energije znatno će dobiti na vrijednosti na tržištu nekretnina, dok će objektima sa velikom potrošnjom energije opadati vrijednost.

Sunčani kolektori treba da budu skladno oblikovani i ukomponovani na najmanje uočljivim mjestima na objektu. Koristiti održive sisteme protiv prekomjerne insolacije (zasjenu škurama, građevinskim elementima, zelenilom i slično) kako bi se smanjila potrošnja energije za vještačku klimatizaciju. Pri proračunu koeficijenta prolaza toplote objekata uzeti vrijednosti za 30-25% niže od maksimalno dozvoljenih vrijednosti dozvoljenih za ovu klimatsku zonu.

U skladu sa Pravilnikom o tehničkim zahtjevima eko dizajna fluorescentnih sijalica bez integrisanih prigušnica, sijalica sa električnim pražnjenjem visokog inteziteta I prigušnica I svjetiljki za njihov rad (Službenom listu Crne Gore broj 38/2017), od 1. januara 2020.godine, na tržištu Crne Gore neće uopšte biti dozvoljene klasične sijalice sa žarnom niti, osim ako ne bude sijalica nove tehnologije, čija je osnovna karakteristika energetska efikasnost.

U cilju smanjenja potrošnje električne energije, očuvanja životne sredine I poštovanja propisa kojim se uređuje uvođenje zahteva za eko dizajn I označavanje energetske efikasnosti, za rasvetu unutar i van objekta preporučuje se upotreba: LED (light-emitting diode) osvetljenja. LED osvetljenje je energetski efikasno osvetljenje sa kojim se može postići ušteda do 80% u odnosu na običnu sijalicu. LED svjetiljka emituje malu količinu energije tako da se smanjuje zagađenje okoline, a njena svetlost je najbližnja dnevnoj. Vek trajanja joj je između 10 i 20 godina, odnosno između 25 i 100 hiljada sati. Takođe, proizvode se u različitim veličinama i bojama, a mogu služiti za osvetljenje objekata, dekorativno osvetljenje, javnu rasvetu...

Sadržaj Elaborata energetske efikasnosti objekta propisan je Pravilnikom o sadržaju elaborata energetske efikasnosti zgrada (Službeni list CG broj 47/13).

U cilju stimulisanja izgradnje energetske efikasne objekata koji koriste solarnu energiju, Opština Budva je, Odlukom o naknadi za komunalno opremanje gradskog zemljišta (Službeni list CG – opštinski propisi, broj 01/15), predvidjela da se naknada umanjuje za 200€ po 1m² ugrađenog solarnog kolektora – panela.

Neposredna blizina mora uslovljava relativno mala godišnja kolebanja temperature vazduha – godišnja temperaturna amplituda iznosi 16,4°C. Ipak ističe se visoka temperatura ljetnjih mjeseci u toku kojih se javlja prosječno 25 dana sa žegom (30°C i više). Za potrebe proračuna koristiti podatke Hidrometeorološkog zavoda o klimatskim i hidrološkim karakteristikama zone u kojoj se nalazi predmetna lokacija.

22. USLOVI ZA ODVOŽENJE ČVRSTOG OTPADA

Mjesta za postavljanje kontejnera za smeće predvideti na urbanističkoj parceli. Nije dozvoljeno postavljanje kontejnera na površinama namijenjenim za parkiranje vozila. Mjesta u objektu ili niše za postavljanje kontejnera za smeće kao i njihov potreban broj predvidjeti u saradnji sa nadležnim komunalnim preduzećem, a imajući u vidu produkciju čvrstog komunalnog otpada. Pri tome voditi računa o porastu broja korisnika prostora tokom ljetnjih mjeseci, pa stoga broj kontejnera i periodiku njihovog pražnjenja prilagoditi količini smeća. Poštujući prethodne uslove mjesta za postavljanje kontejnera za smeće trebaju biti što bliže

javnim saobraćajnicama uz minimalnu denivelaciju (bez ivičnjaka) u odnosu na saobraćajnicu, sa padom od 5 % prema saobraćajnici. Niše za postavljanje kontejnera za smeće moguće je sa tri strane vizuelno izolovati zelenilom ili zidanim ogradama čija visina ne može biti veća od 1,50 m

23. MOGUĆNOST FAZNE IZGRADNJE

Za objekat:

Na osnovu Zakona o planiranju prostora i izgradnji objekata i člana 76 kroz izradu idejnog rješenja može se odrediti faznost gradnje (tehničko-tehnološka i funkcionalna cjelina) objekata. Dozvoljena je fazna izgradnja, tako da konačno izgrađeni objekat ne prelazi maksimalne propisane površine pod objektom i spratnost, a ove vrijednosti mogu biti i manje.

Za urbanističku parcelu ili više urbanističkih parcela:

Na osnovu UT uslova, kod urbanističkih parcela na kojima je planom predviđena izgradnja više objekata, potrebno je uraditi revidovano idejno rješenje kompletne urbanističke parcele ili više susjednih urbanističkih parcela (čl. 76 važećeg Zakona), Idejnim rješenjem se utvrđuje generalna koncepcija za izgradnju objekata, a naročito: uklapanje objekta u prostor, položaj objekta u okviru lokacije i prema susjednim objektima.

Za građenje na dijelu urbanističke parcele:

Članom 237 važećeg zakona je predviđeno da se do donošenja Plana generalne regulacije Crne Gore može graditi na dijelu urbanističke parcele, ako nedostajući dio urbanističke parcele ne utiče na funkcionalnost i pristup objektu i uz uslov da se urbanistički parametri za cijelu urbanističku parcelu umanje za nedostajući dio.

Kroz izradu idejnog rješenja provjeriti, da li predmetna izgradnja na dijelu urbanističke parcele, na bilo koji način ugrožava valorizaciju preostalog dijela urbanističke parcele.

24. NAPOMENA

Tekstualni dio plana, koji propisuje način izgradnje objekata, uslove za priključenje na infrastrukturu i uslove za uređenje urbanističke parcele, sastavni su dio urbanističko-tehničkih uslova i dostupan je na sajtu www.budva.me i www.planovidozvole.mrt.gov.me/LAMP/PlanningDocument?m=BD.

Investitor može gradi objekat na osnovu prijave, kod nadležne Urbanističko-građevinske inspekcije i sledeće dokumentacije propisane članom 91 važećeg zakona:

- Saglasnost glavnog gradskog arhitekta na idejno rješenje
- Ovjerenog glavnog projekta
- Izvještaja o pozitivnoj reviziji glavnog projekta
- Dokaza o osiguranju od odgovornosti projektanta koji je izradio odnosno revidenta koji je revidovao glavni projekat u skladu sa Zakonom o planiranju prostora i izgradnji objekata i Uredbi o minimalnoj sumi osiguranja od profesionalne odgovornosti u oblasti izgradnje objekata (Sl. list CG broj 68/17)
- Ugovora o angažovanju izvođača radova
- Ugovora o angažovanju stručnog nadzora
- Dokaza o pravu svojine na zemljištu, odnosno drugom pravu na građenje na zemljištu ili dokaz o pravu svojine na objektu, odnosno drugom pravu na građenje, ako se radi o rekonstrukciji objekta

Sadržaj idejnog rješenja definisan je Stručnim uputsvom Ministarstava održivog razvoja i turizma, broj 101-26/99 od 14.03.2018.godine. Način podnošenja zahtjeva glavnom državnom arhitekti, za davanje saglasnosti na idejno rješenje preciziran je Obavještenjem MORT-a od 21.12.2017.godine.

Uputstvo i Obavještenje su dostupni na sajtu Ministarstava održivog razvoja i turizma: <http://www.mrt.gov.me/rubrike/zakonska-regulativa/137389/Zakonska-regulativa-iz-oblasti-planiranja-prostora.html>

Idejni odnosno glavni projekat, mora biti urađen u skladu sa Pravilnikom o načinu izrade i sadržini tehničke dokumentacije (objavljen u Službenom listu CG broj 44/18) u 10 primeraka (3 primjerka u analognom i 7 primjeraka u digitalnom formatu), saglasno odredbama Člana 212 Zakona o planiranju prostora i izgradnji objekata.


22. PRILOZI

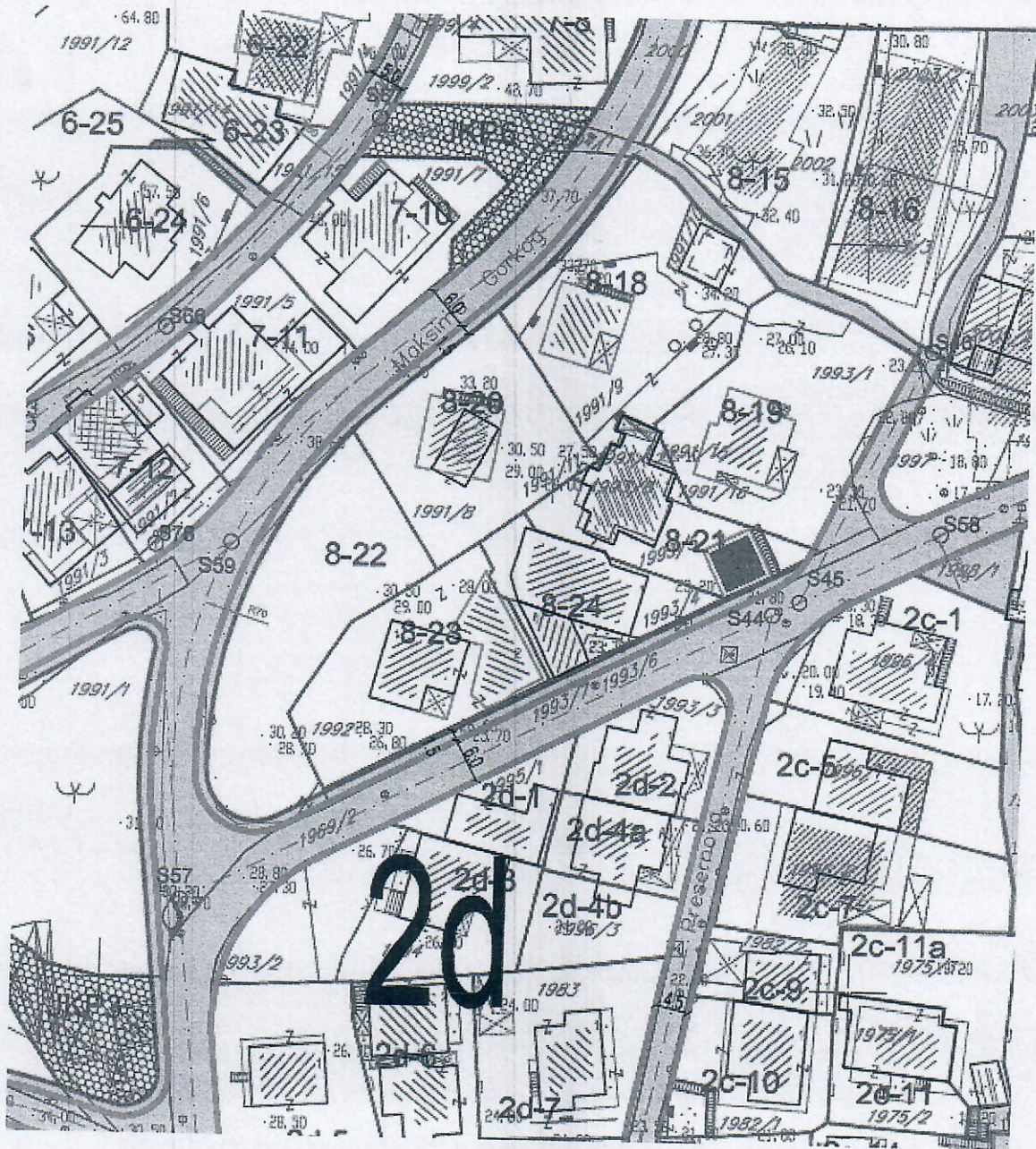
Kopije grafičkog i tekstualnog dijela DUP-a,
List nepokretnosti, Kopija katastarskog plana,
Tehnički uslovi DOO Vodovod i Kanalizacija Budva

Dostavljeno:

- Podnosiocu zahtjeva
- Urbanističko-građevinskoj inspekciji
- a/a

Samostalni savjetnik I
mr Mladen Ivanović dip.ing.arh.





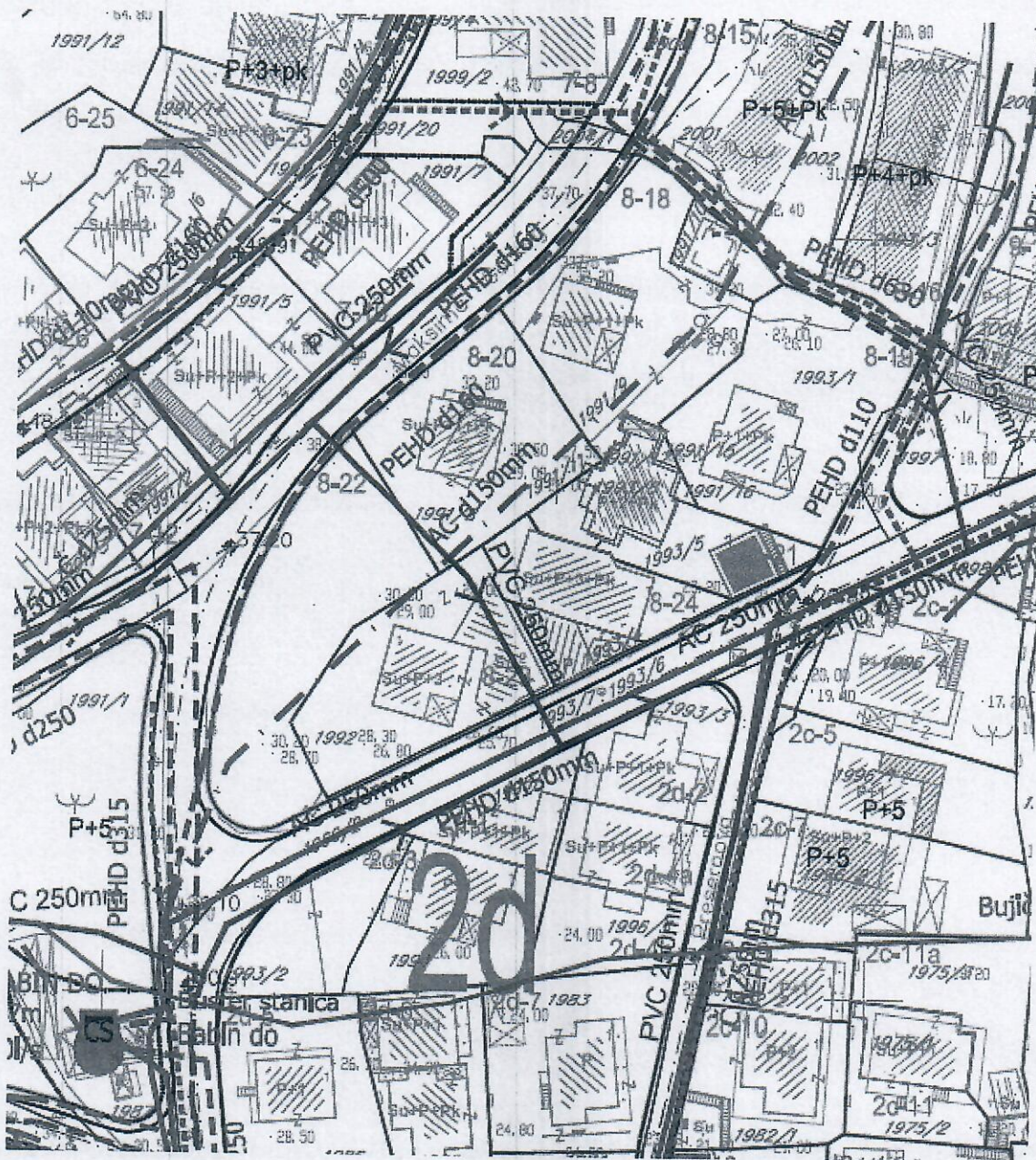
IZVOD IZ DUP-a Babin do
(Službeni list CG-opštinski propisi br.11/12)
Karta parcelacija-saobraćaj

mr Mladen Ivanović dipl. inž. arh.

Mladen

Budva 20.08.2018.




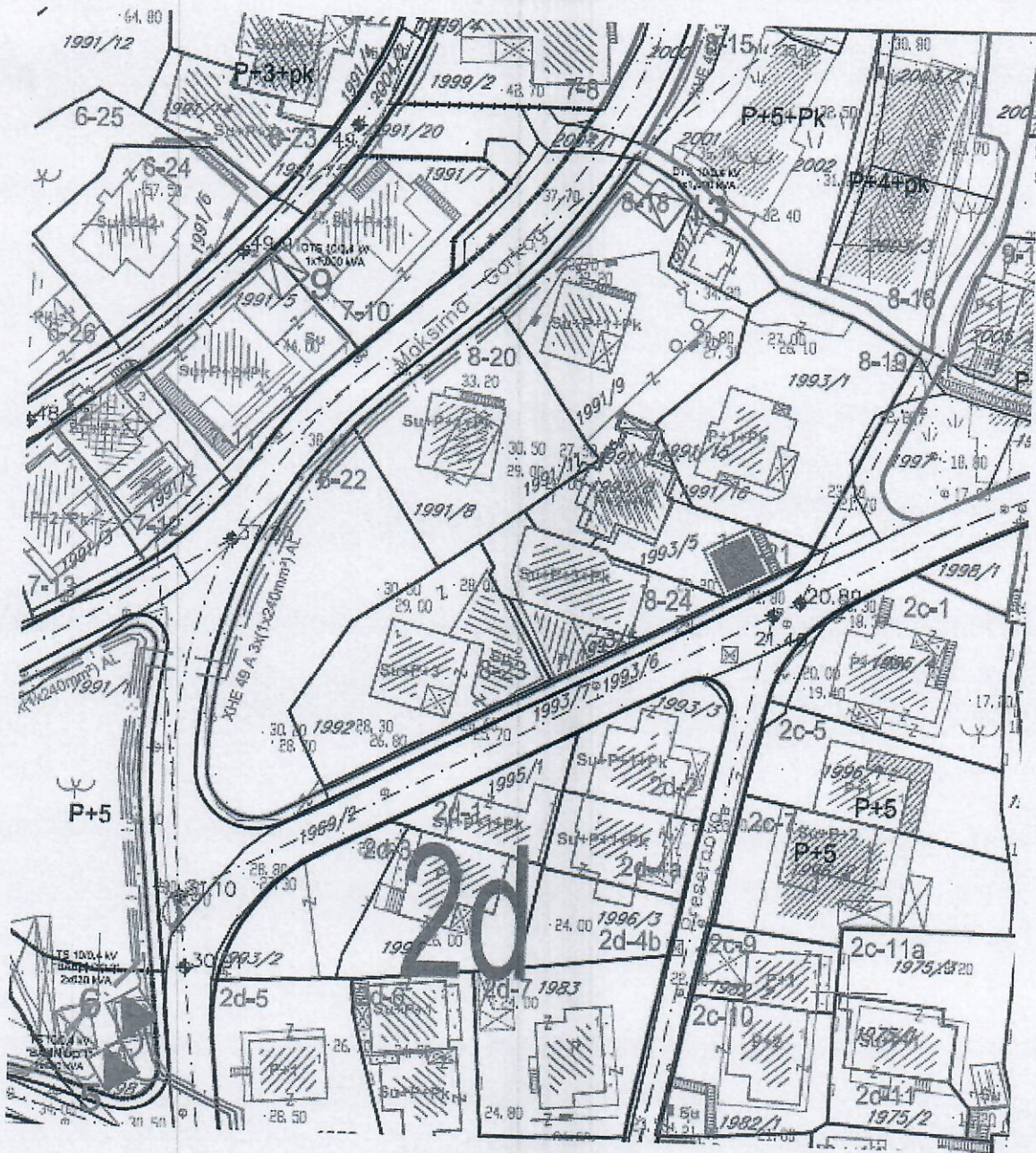


IZVOD IZ DUP-a Babin do
(Službeni list CG-opštinski propisi br.11/12)
Karta hidrotehnika

mr Mladen Ivanović dipl. inž. arh.

Mladen Ivanović
 Budva 20.08.2018.



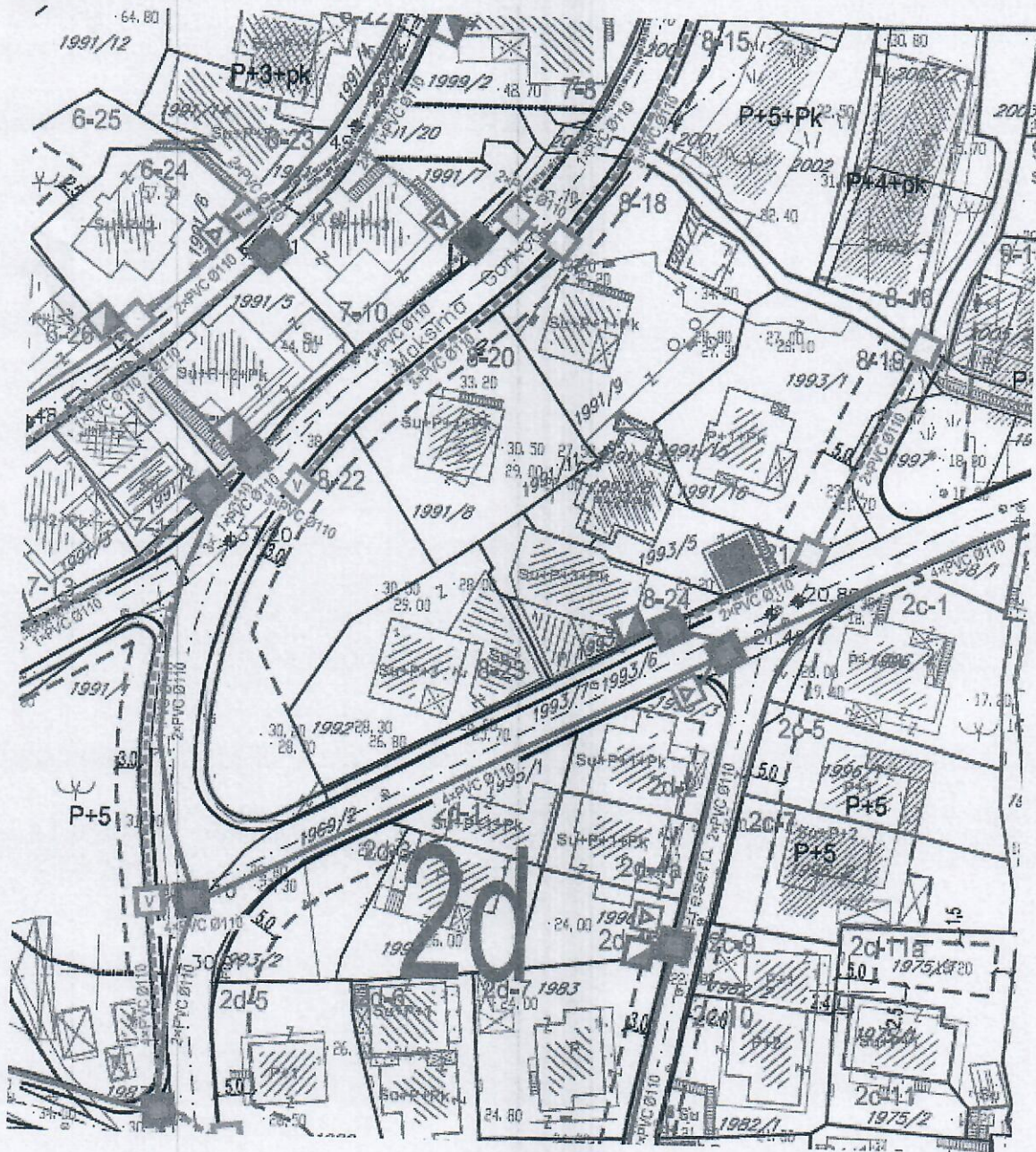


mr Mladen Ivanović dipl. inž. arh.



Mladen Ivanović

Budva 20.08.2018.



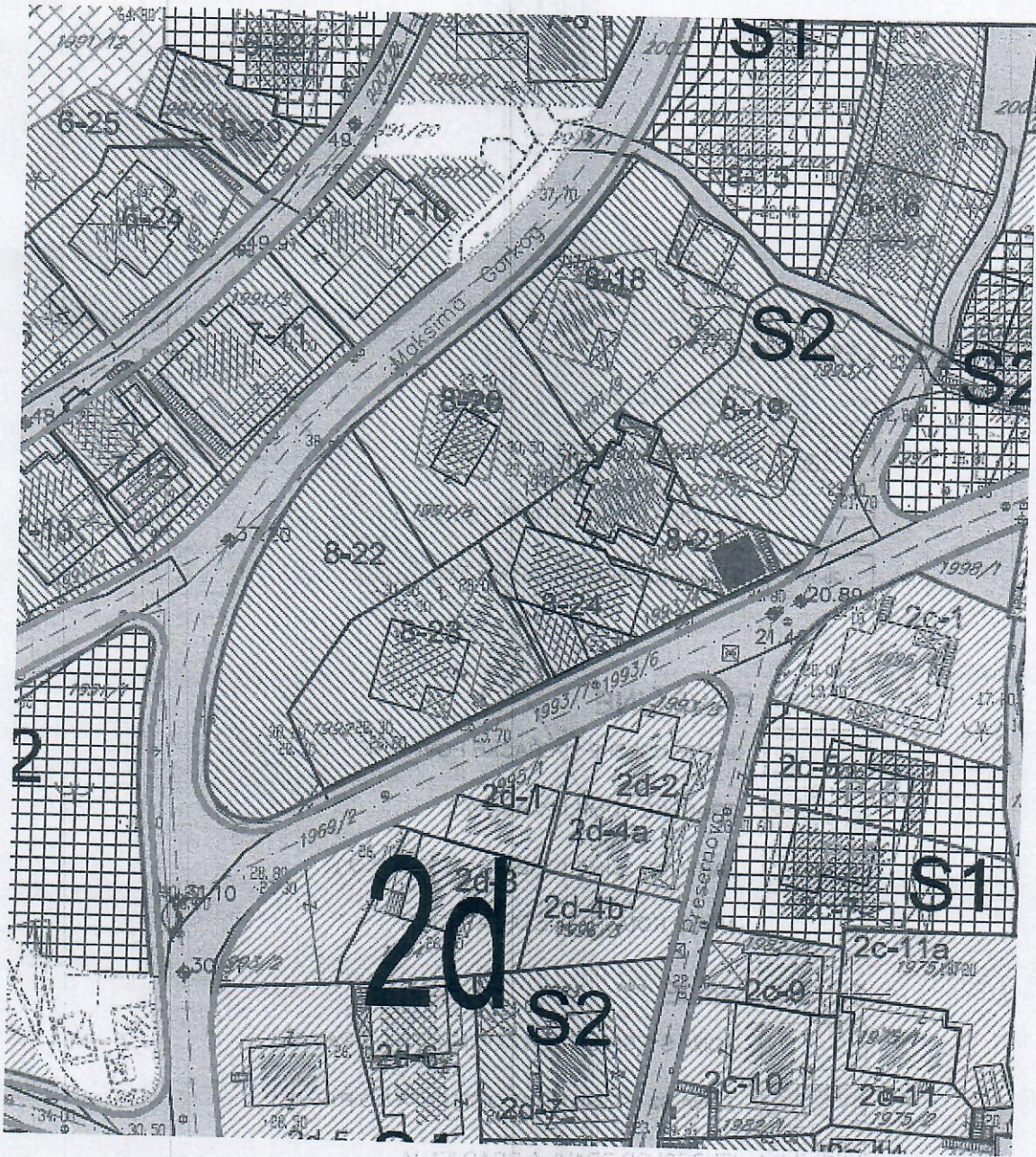
**IZVOD IZ DUP-a Babin do
(Službeni list CG-opštinski propisi br.11/12)
Karta telekomunikacija**

mr Mladen Ivanović dipl. inž. arh.

Mladen Ivanović

Budva 20.08.2018.





IZVOD IZ DUP-a Babin do
(Službeni list CG-opštinski propisi br.11/12)
Karta namjena

mr Mladen Ivanović dipl. inž. arh.

Mladen Ivanović

Budva 20.08.2018.



BLOK 8	POVRŠINA URBANISTIČKE PARCELE	ZAUZETOST PARCELE	POD OBJEKTOM	SPRATNOST	INDEKS	BRGP
8-20	589.92	0.40	235.97	P+3+PK	2.0	1179.84

IZVOD IZ DUP-a Babin do
(Službeni list CG-opštinski propisi br.1/1/12)
URBANISTIČKI POKAZATELJI

mr. Mladen Ivanović, dipl. inž. arh.



Budva 20.08.2018.



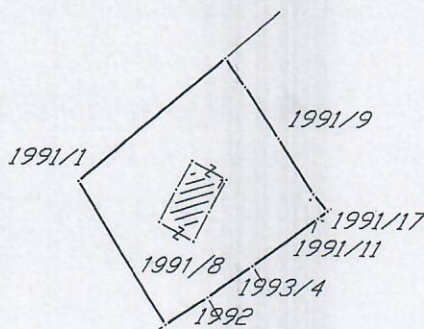
KOPIJA PLANA

Razmjera 1: 1000



4
682
700
569
100
9

4
682
700
569
200
9



4
682
600
569
100
9

4
682
600
569
200
9

IZVOD IZ DIGITALNOG PLANA
Obradio:



Ovjerava
Službeno lice

PODRUČNA JEDINICA

BUDVA

Broj: 104-956-14478/2018

Datum: 17.07.2018

KO: BUDVA

Na osnovu člana 173. Zakona o državnom premjeru i katastru nepokretnosti ("Sl. list RCG" br. 29/07 i "Sl. list CG" br. 32/11 i 43/15), postupajući po zahtjevu SL- OPŠTINA BUDVA- SEKRETARIJAT ZA ODRŽIVI RAZVOJ I URBANIZAM, 467-104-3080/18, , izdaje se

LIST NEPOKRETNOSTI 2122 - PREPIS

Podaci o parcelama									
Broj	Podbroj	Broj zgrade	Plan Skica	Datum upisa	Potes ili ulica i kućni broj	Način korišćenja Osnov sticanja	Bon. klasa	Površina m ²	Prihod
1991	8		13 13		BABIN DO	Dvorište		500	0.00
1991	8		13 13		BABIN DO	Voćnjak 3. klase		47	1.06
1991	8	1	13 13		BABIN DO	ODLUKA DRŽAVNOG ORGANA Porodična stambena zgrada GRADENJE		45	0.00
								592	1.06

Podaci o vlasniku ili nosiocu			
Matični broj - ID broj	Naziv nosioca prava - adresa i mjesto		Osnov prava
9992003603363	JOVANOVIĆ DUŠAN IVO STARI GRAD- Budva Budva		Korišćenje
			Obim prava 1/1

Podaci o objektima i posebnim djelovima						
Broj	Podbroj	Broj zgrade	Način korišćenja Osnov sticanja Sobnost	PD Godina izgradnje	Spratnost/ Sprat Površina	Osnov prava Vlasnik ili nosilac prava Adresa, Mjesto
1991	8	1	Porodična stambena zgrada GRADENJE	919	P2 45	Svojina JOVANOVIĆ DUŠAN IVO STARI GRAD- Budva Budva 1/1 9992003603363

Podaci o teretima i ograničenjima							
Broj	Podbroj	Broj zgrade	PD	Redni broj	Način korišćenja	Datum upisa Vrijeme upisa	Opis prava
1991	8	1		1	Porodična stambena zgrada	06/02/2019 0:0	Nema dozvolu <input type="checkbox"/> F
1991	8	1		2	Porodična stambena zgrada	14/09/2009 0:0	Predbiljezba POSTOJANJA OBJEKTA U IZGRADNJI U POVRŠ.98M2. (IZGRA DJEN NA POSTOJEĆI)



Taksa je oslobođena na osnovu člana 13 i 14 Zakona o administrativnim taksama ("Sl.list RCG" br. 55/03, 46/04, 81/05 i 02/06, "Sl.list CG" 22/08, 77/08, 03/09, 40/10, 20/11 i 26/11).



Sonja Tomasević

Sonja Tomasević, diplomirani inženjer geodezije



DOO "VODOVOD I KANALIZACIJA" BUDVA

Trg sunca 1, 85310 Budva

Sektor za planiranje, organizaciju i razvoj

www.vodovodbudva.me

ОПШТИНА БУДВА
"ВОДОВОД И КАНАЛИЗАЦИЈА"
Број: 01-5741/2
Будва, 13. 09. 2018. год.

Telefon: +382(0)33/403-304. Tehnički sektor: +382(0)33/403-484. fax: +382(0)33/465-574. E-mail: tenickasluzba@vodovodbudva.me

VOB P 15-12

Na osnovu zahtjeva broj 06-061-805/4 od 21.08.2018. godine, naš broj 01-5741/1 od 24.08.2018. godine, koji je podneo Sekretarijat za urbanizam i održivi razvoj Opštine Budva, a rješavajući po zahtjevu podnosioca JOVANOVIĆ IVO iz Bara, izdaju se:

**TEHNIČKI USLOVI
ZA PROJEKTOVANJE INSTALACIJA
VODOVODA I FEKALNE KANALIZACIJE
I ZA PRIKLJUČENJE NA VODOVODNU I FEKALNU
KANALIZACIONU MREŽU**

Primijeno: 14. 09. 2018			
Org. jed.	Broj	Prilog	Vrijednost
06061	805/5		

Za katastarsku parcelu broj: 1991/8 KO Budva, urbanistička parcela broj 8-20, blok broj 8, DUP Babin do, na kojoj je Urbanističko tehničkim uslovima izdatim od strane Sekretarijata za urbanizam i održivi razvoj Opštine Budva, predviđena izgradnja apartmanskog objekta, predviđaju se uslovi priključenja na vodovodnu i fekalnu kanalizacionu mrežu, u skladu sa priloženom skicom, koja je sastavni dio ovih tehničkih uslova, i sljedećim smjernicama:

- Kroz predmetnu urbanističku parcelu prolaze magistralni vodovod i feklana kanalizacija
- Iste je neophodno izmjestiti u skladu sa važećom zakonskom regulativom, planskom dokumentacijom i ovim tehničkim uslovima, uz prespajanje postojećih potrošača
- Predmetno izmještanje je neophodno izvesti na osnovu prethodno urađenog i revidovanog projekta. Takođe, radovi na izgradnji cjevovoda moraju biti izvedeni od starne ovlašćenog izvođača i uz obavezan nadzor od strane ovlašćenog nadzornog organa.

Ovi tehnički uslovi su sastavni dio izdatih Urbanističko – tehničkih uslova broj 06-061-805/3 od 21.08.2018. godine.

OBRADA,

SEKTOR ZA PLANIRANJE,
ORGANIZACIJU I RAZVOJ,

Momir Tomović, dipl.ing.građ.



V.D. IZVRŠNI DIREKTOR,

Jasna Dokić, dipl. eec.

Podnosioc zahtjeva: Jovanović Ivo

Katastarska parcela: 1991/8, Katastarska opština: Budva

Urbanistička parcela: 8-20, blok broj 8, DUP: Babin do

Tehnički uslovi za projektovanje instalacija vodovodne mreže:

1. Spoljnu ivicu vodomjernog skloništa (šahte) postaviti na maksimum 1 m (jedan metar) unutar granice parcele. Vodomjeri se moraju predvidjeti na mjestima koja su u svakom momentu dostupna službenicima DOO "Vodovod i kanalizacija" Budva.
2. Vodomjeri moraju imati važeće uvjerenje o odobrenju tipa mjerila u Crnoj Gori i moraju biti ovjereni (pregledani i žigosani) u skladu sa važećim metrološkim propisima u Crnoj Gori. Vodomjeri, takođe, moraju biti na daljinsko očitavanje sa zasebnim daljinski kontrolisanim RF ventilom koji su kompaktni sa našim sistemom (Pravilnik o uslovima za projektovanje, izgradnju i održavanje javnog vodovoda broj 01-3575/1 od 01.06.2018.godine). Svi vodomjeri se moraju projektovati sa prvim i drugim ventilom (prije i poslije vodomjera).
3. Unutrašnje vodomjere u stambenim zgradama predvidjeti ispred stanova (u hodniku ili u zajedničkim prostorijama dostupnim službenicima DOO "Vodovod i kanalizacija" Budva) ili na ulazu u stambenu zgradu (u šahti). Vodomjere u stambenim kućama predvidjeti u vodomjernom skloništu (šahti).
4. Vodomjeri profila $\varnothing 2''$ (DN 50 mm) i veći moraju da budu kombinovani tj. da se sastoje od glavnog (velikog) vodomjera tipa Woltman i od pomoćnog (malog) obračunskog vodomjera. Takvi vodomjeri moraju biti na daljinsko očitavanje, ali ne moraju imati daljinski kontrolisani RF ventil. Centralni i hidrantski vodomjeri ne moraju imati mogućnost daljinskog očitavanja i daljinsko kontrolisanje ventila.
5. Priključke izvesti sa šahtom propisanih dimenzija i ventilom. Ukoliko izvedena šahta ne bude zadovoljavala standarde u pogledu veličine, investitor je u obavezi da izvrši rekonstrukciju iste.
6. Montažu svih vodomjera izvodi isključivo DOO "Vodovod i kanalizacija", Budva
7. Od priključka na gradsku vodovodnu mrežu do vodomjerne šahte priključnu cijev projektovati u pravoj liniji.
8. Hidrostatički pritisak na mjestu priključka u cjevovodu iznosi 2 bara. Ukoliko hidrostatički pritisak u mreži prema hidrauličkom proračunu ne može da podmiri potrebe viših dijelova objekata, obavezno projektovati postrojenje za povećanje pritiska. Dati takvo rešenje da se spriječi hidraulički udar u spoljnoj vodovodnoj mreži. Za isto, neophodno je pribaviti saglasnost nadležne službe DOO "Vodovod i kanalizacija" Budva.
9. Ispred uređaja za grijanje vode (bojlera, kotlova itd.) potrebno je ugraditi armaturu koja u potpunosti sprečava vraćanje vode iz ovih uređaja u mrežu.
10. Profil priključka na vodovodnu mrežu određuje projektant sa time da on ne može biti manji od $\varnothing 1/2''$ (DN 15 mm)
11. Hidrantsku mrežu voditi nezavisno od distributivne mreže. Za isto obezbijediti u vodomjernoj šahti vodomjer od minimum DN 50 mm sa ventilima.

Tehnički uslovi za projektovanje instalacija fekalne kanalizacione mreže:

1. U priloženoj skici prikazana je lokacija mjesta priključka na fekalnu kanalizacionu mrežu sa kotom terena i sa kotom dna cijevi. Projekat uraditi tako da se priključak uliva minimum 5 cm od dna kanala (kada su u pitanju kolektori i silazi), a kod cijevnih kanala u račvu.
2. Prilikom projektovanja kanalizacionog priključka pridržavati se postojećeg standarda. Prečnik kanalizacionog priključka određivati na osnovu hidrauličkog proračuna, sa tim da prečnik cijevi ne može biti manji od DN 160 mm.
3. Prvo reviziono okno od objekta izvesti na minimum 1 m (jedan metar) od građevinske linije. Priključak od revizionog silaza pa do kanalizacione mreže izvesti padom od 1 do 6 % upravno na ulični kanal.

4. Pri projektovanju voditi računa da najmanja visinska razlika između kote dna kanala i kote prostorije koja se priključuje na kanalizaciju mora biti $H = J \times L$, gdje je J udruženi pad priključka, a L rastojanje (ako nema kaskade). U slučaju kaskade ova visina se povećava za visinu prekida pada u priključnom revizionom oknu.
5. Priključenje garaža, servisa, restorana, praona i drugih objekata koji ispuštaju vode sa sadržajem ulja, masti, benzina i sl. vršiti preko taložnika i separatora masti.
6. Ukoliko ne postoje uslovi da se objekat priključi na fekalnu kanalizacionu mrežu, investitor je u obavezi da izgradi septičku jamu sa bioprečišćivačem ili vodonepropusnu septičku jamu sa adekvatnim prilaznim putem za vozilo za crpljenje iste, za koju je dužan da priloži elaborat u Glavnom projektu. Kapacitet iste predviđa projektant, a DOO "Vodovod i kanalizacija" Budva izdaje saglasnost na Glavni projekat.

Uslovi za izdavanje priključka na V i K mrežu:

1. Izdati Tehnički uslovi ne daju pravo podnosiocu zahtjeva da pristupi bilo kakvim radovima u cilju izvođenja priključka na vodovodnu i kanalizacionu mrežu. Po izradi projekta i izdatoj Građevinskoj dozvoli, ovoj Radnoj jedinici podnosi se zahtjev za priključenje objekta na vodovodnu i fekalnu kanalizacionu mrežu.
2. Za podnošenje zahtjeva za priključenje objekta na vodovodnu i fekalnu kanalizacionu mrežu potrebna je sledeća dokumentacija:
 - a. Popunjen zahtjev za priključenje objekta na vodovodnu i fekalnu kanalizacionu mrežu (dobija se u Tehničkom sektoru DOO "Vodovod i kanalizacija" Budva ili se preuzima sa sajta);
 - b. Kopija situacije terena iz dijela hidrotehnike projekta
 - c. Kopija izometrijske šeme vodovoda iz glavnog projekta;
 - d. Ovjeren prepis Građevinska dozvole;
 - e. List nepokretnosti (ne stariji od 6 mjeseci);
 - f. Potvrda od službe naplate DOO "Vodovod i kanalizacija" Budva da su izmirena sva dugovanja.
3. Priključenje na vodovodnu mrežu (za kolektivne stambene/poslovne objekte) izdaje se kao građevinski priključak preko jednog vodomjera koji se registruje na investitora, do momenta dobijanja upotrebne dozvole kada se mogu registrovati svi vodomjeri (centralni i unutrašnji), a u skladu sa odlukom o javnom vodosnabdijevanju broj 0101-300/1 od 07.07.2014. godine, koju je usvojila Skupština Opštine Budva.
4. **Da bi se novoizgrađeni cjevovod primio na održavanje i uključio u sistem javnog vodosnabdijevanja i odvođenja otpadnih voda neophodno je da isti bude izgrađen na osnovu prethodno urađene i revidovane projektne dokumentacije koju moraju izraditi ovlašćeni projektant i ovlašćeni revident. Takođe, radovi na izgradnji cjevovoda moraju biti izvedeni od starne ovlašćenog izvođača i uz obavezan nadzor od srane ovlašćenog nadzornog organa (odluka broj 01-6855/1 od 10.12.2014. godine.)**
5. Glavni projekat mora da sadrži:
 - a. Tehničke uslove izdate od strane DOO "Vodovod i kanalizacija" Budva;
 - b. Situaciju terena sa ucrtanim vodomjernim šahtama i profilima vodomjera;
 - c. Osnove objekta sa položajem vodomjera i profilima vodomjera;
 - d. Izometrijsku šemu sa prikazanim vodomjerima i profilima vodomjera;
 - e. Za objekte koji ispuštaju vode sa sadržajem ulja, masti, benzina i sl. na situaciji; terena i osnovi prizemlja (suterena) prikazati položaj taložnika, separatora masti i revizionih okana;
 - f. Elaborat septičke jame sa bioprečišćivačem, ukoliko je ista predviđena Glavnim projektom.

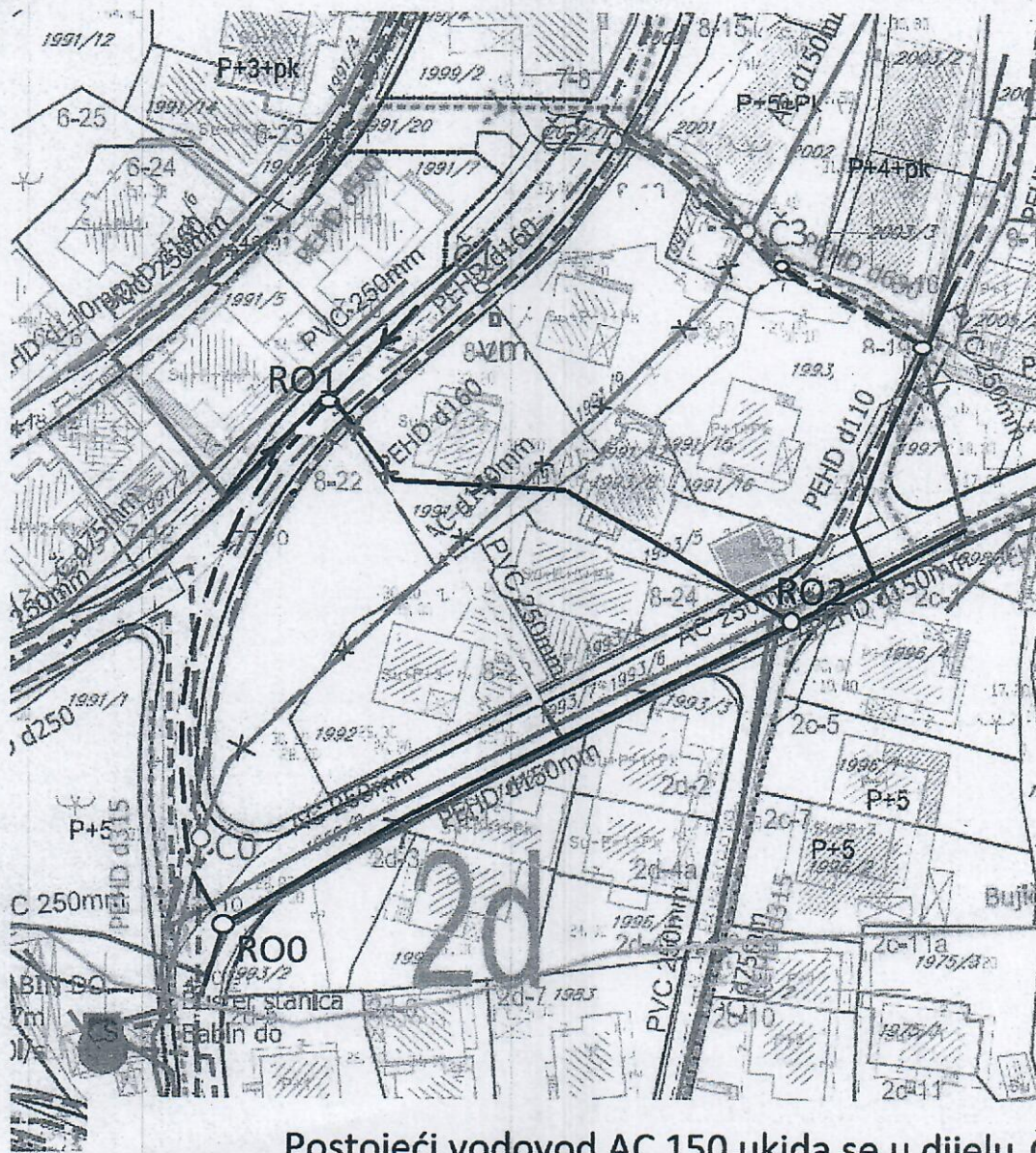
OBRADA,





**SEKTOR ZA PLANIRANJE,
ORGANIZACIJU I RAZVOJ,**


2
Momir Tomović. dipl.ing.građ



- Postojeći vodovod AC 150 ukida se u dijelu ČO-Č3
- - - Planirani vodovod PeHD 160 mm
- Č1 Mjesto priključka na vodovod
- vm Planirana vodomjerna šahta
- Postojeća fek.kanalizacija
- x-x- Postojeća fek. kanalizacija -krak koji se ukida
- RO0-RO1 Planirana fek. kanalizacija
- RO2 Mjesto priključka na fek. kanalizaciju

Datum:06.09.2018. Obradio:

Z. Kol



Crna Gora
Opština Budva
SEKRETARIJAT ZA URBANIZAM I ODRŽIVI RAZVOJ
Broj: 06-061-807/3
Budva, 17.10.2018. godine



Sekretarijat za urbanizam i održivi razvoj opštine Budva, rješavajući po zahtjevu Jovanović Milivoja iz Budve na osnovu člana 74 Zakona o planiranju prostora i izgradnji objekata (Službeni list CG, br. 64/17 i 44/18), člana 1 Uredbe o povjeravanju dijela poslova Ministarstva održivog razvoja i turizma jedinicama lokalna samouprava (Službeni list CG broj 68/17), Pravilnika o obrascu za izdavanje urbanističko tehničkih uslova (Službeni list CG broj 70/17) i Detaljnog urbanističkog plana Babin do (Službeni list CG-opštinski propisi br. 11/12), evidentiranog u Centralnom registru planske dokumentacije, izdaje:

URBANISTIČKO-TEHNIČKE USLOVE za izradu tehničke dokumentacije za **izgradnju apartmanskog objekta**

1. URBANISTIČKA PARCELA

Blok broj: 8

Urbanistička parcela broj: 8-22 koju čine dijelovi katastarskih parcela 1991/1 i 1991/23 KO Budva

Dio katastarske parcele 1991/23 KO Budva ulazi u trasu saobraćajnice po DUP-u.

Tačni podaci o katastarskim parcelama koje čine predmetnu urbanističku parcelu utvrdiće se kroz izradu Elaborat parcelecije po planskom dokumentu. Elaborat izrađuje ovlašćena geodetska organizacija i mora biti ovjeren od strane Uprave za nekretnine.

POSTOJEĆE STANJE NA URBANISTIČKOJ / KATASTARSKOJ PARCELI

U listu nepokretnosti broj 104-956-18986/2018 za KO Budva, od 26.09.2018. godine, na katastarskoj parceli 1991/23 KO Budva nema upisanih objekata. Na katastarskoj parceli 1991/23 KO Budva nema upisanih tereta i ograničenja, a kao vlasnik upisan je podnosilac zahtjeva.

2. PLANIRANA NAMJENA OBJEKTA

- **Zona S2** -stanovanje srednje gustine spratnosti do P+3+Pk, u blokovima br. 5a, 6 i 7 i delovima blokova 5, 8, 9 i 10. Planirani indeks zauzetosti je 0,40 , dok je planirani indeks izgrađenosti 2.0.

U površinama za stanovanje mogu se dopustiti, i:

- prodavnice i zanatske radnje, koje ni na koji način ne ometaju osnovnu namjenu i koje služe svakodnevnim potrebama stanovnika područja, poslovne djelatnosti koje se mogu obavljati u stanovima, kao i ugostiteljski objekti i manji objekti za smještaj,
- objekti za upravu, vjerski objekti, objekti za kulturu, zdravstvo i sport i ostali objekti društvenih djelatnosti koji služe potrebama stanovnika područja.(tekstualni dio DUP-a Poglavlje 4.3 strana)
- turistički objekti

Turizam se na području plana u smislu pružanja usluga smještaja turistima prožima sa funkcijom stanovanja kroz iznajmljivanje vila, kuća, apartmana i soba, kao i postojanjem pansiona i hotela. Ova se namjena smatra kompatibilnom sa pretežnom namjenom stanovanja i u Planu nije definisana kao posebna namjena.

To znači da se na svakoj parceli objekat može staviti u funkciju turizma u skladu sa urbanističkim parametrima za tu zonu prema sledećim uslovima:

Objekte namijenjene za smještaj turista planirati u skladu sa odredbama Pravilnika o klasifikaciji, minimalnim uslovima i kategorizaciji ugostiteljskih objekata ("Službeni list RCG", br. 23/2005), naročito u kada su u pitanju zelene i slobodne površine koje se koriste za rekreaciju, sport, zabavu i druženje i parking za goste hotela. U članu 4. Pravilnika navedeni su objekti za pružanje usluga smještaja i oni predstavljaju cjelokupnu strukturu kapaciteta koji se mogu javiti na prostoru Plana: hoteli, apartmanski hoteli, turistička naselja, moteli, pansioni, vile, privatni smještaj - kuće, apartmani i sobe za iznajmljivanje, organizovani kampovi, planinski i lovački domovi i omladinski hoteli i odmarališta.

Specifičnosti koje se posebno ističu su:

- sve vrste hotela kao i moteli, pansioni i kampovi mogu imati minimalno 7 (sedam) smještajnih jedinica, a nešto veći (preko 25) mogu imati i dependanse,
 - svi hoteli, sem garni hotela moraju imati i restoran,
 - hoteli sa 5 (pet) zvjezdica koji koriste oznaku "Grand hotel" moraju imati najmanje 100 soba,
 - turističko naselje ima najmanje 50 smještajnih jedinica i sve prateće sadržaje koji omogućuju samostalno funkcionisanje,
 - slobodan, zeleni prostor koji se koristi za rekreaciju, sport i druženje po kategorijama hotela iznosi:
 - hoteli sa 5 (pet) zvjezdica – najmanje 100 m² po jednom krevetu,
 - hoteli sa 4 (četiri) zvjezdice- najmanje 80 m² po jednom krevetu,
 - hoteli sa 3 (tri) zvjezdice- najmanje 60 m² po jednom krevetu.
- (tekstualni dio DUP-a Poglavlje 4.2.2. strana)

3. PRAVILA PARCELACIJE

U skladu sa članom 13, tačka 1 i 2 Pravilnika o načinu izrade i sadržini tehničke dokumentacije za građenje objekta (objavljen u Službenom listu CG broj 44/18) uraditi Elaborat parcelacije po planskom dokumentu, kako bi se tačno utvrdila površina predmetnih katastarskih parcela koje formiraju urbanističku parcelu. Elaborat izrađuje ovlašćena geodetska organizacija. Elaborat mora biti ovjeren od strane Uprave za nekretnine, Područna jedinica Budva. Stavom 2 člana 13 je predviđeno da se za objekte infrastrukture, umjesto Elaborata parcelacije po planskom dokumentu, prilaže grafički prikaz buduće trase objekta na ažurnim katastarskim podlogama.

Ukoliko na postojećim granicama parcela dođe do neslaganja između ažurnog katastarskog stanja i plana, mjerodavno je ažurno katastarsko stanje.

Članom 237 važećeg zakona, je predviđeno da se do donošenja Plana generalne regulacije Crne Gore može graditi na dijelu urbanističke parcele, ako nedostajući dio urbanističke parcele ne utiče na funkcionalnost i pristup objektu i uz uslov da se urbanistički parametri utvrđeni planom za urbanističku parcelu umanje za nedostajući dio urbanističke parcele.

Kroz izradu Idejnog rješenja urbanističke parcele dokazati:

- ispunjenost uslova propisanih članom 237 Zakona o planiranju prostora i izgradnji objekata,
- da faznom izgradnjom na dijelu urbanističke parcele, preostali dio urbanističke parcele može biti valorizovan u sledećoj fazi, u skladu sa planskim rješenjem (ispunjava planom propisane urbanističke parametre u pogledu veličine urbanističke parcele, može u okviru zadatih građevinskih linija postaviti objekat, da ima obezbjeđen kolski pristup i slično) ili

- da faznom izgradnjom na dijelu urbanističke parcele, preostali dio urbanističke parcele može biti valorizovan u skladu sa planskim rješenjem na način što će se preostali dio urbanističke parcele „priključiti“ susjednoj urbanističkoj parceli, u skladu sa vlasničkim stanjem evidentiranim u Upravi za nekretnine.

4. PRAVILA REGULACIJE

Prikazane su u grafičkom prilogu plana i definisane u tekstualnom dijelu plana – poglavlje: UTU za izgradnju objekata – 6.2.

Min. odstojanje objekta od susednog objekta je 4,0m.

Građevinska linija (GL)

Utvrdjuje se detaljnim urbanističkim planom (u grafičkom prilogu karta regulacije) u odnosu na regulacionu liniju, a predstavlja liniju na, iznad i ispod površine zemlje, do koje je dozvoljeno građenje.

Građevinska linija je definisana kao linija do koje se može graditi. Regulaciona i građevinska linija se u pojedinim slučajevima mogu i poklapati (RL=GL).

Nije dozvoljeno građenje između građevinske i regulacione linije. Postojeći objekti koji se nalaze u pojasu između planirane regulacione i građevinske linije, ne mogu se rekonstruisati, nadziđivati ili dograđivati, već samo investiciono održavati. Iz prethodnog stava se izuzima potpuno ukopani dio zgrade namijenjen za garaže.

Zgrada može biti postavljena svojim najisturenijim dijelom do građevinske linije. Erkeri, terase, balkoni i drugi istureni dijelovi objekta mogu da prelaze građevinsku liniju prema neizgrađenim javnim površinama (zelenilo i saobraćajnice) najviše do 1,20 m, na minimalnoj visini od 3,0 m od konačno nivelisanog i uređenog okolnog terena ili trotoara. (tekstualni dio DUP-a, Poglavlje 6.2.3, strana)

Bočna građevinska linija

Za slobodnostojeće objekte min. odstojanje objekta od bočne granice parcele je 2,5m.

Za jednostrano uzidane objekte odstojanje je 5,0m prema slobodnom delu parcele.

Zadnja građevinska linija

Minimalno odstojanje objekta od zadnje granice parcele je 4,0 m.

Postavljanje novoplaniranih objekata na granicu susjedne parcele definiše se na sljedeći način:

- Izgradnja na ivici parcele (dvojni objekti) je moguća isključivo uz pisanu saglasnost vlasnika susjedne parcele na čijoj granici je predviđena izgradnja. Ukoliko se objekat postavlja na granicu sa susjednom parcelom, sa te strane nije dozvoljeno postavljati bilo kakve otvore.
- Na objektima koji svojom bočnom fasadom gledaju na javni prolaz, saobraćajnicu unutar bloka, dozvoljeno je ostaviti otvore na toj fasadi samo u slučajevima kada je širina ovog javnog prolaza 4.0 metara i više.
- Nije dozvoljeno zatvarati svjetlarnike postojećih objekata, već formirati iste ili slične u novoprojektovanim objektima. Minimalna površina svetlarnika je 6,0m². Minimalna širina svetlarnika je 2,0 m. Površina svetlarnika računa se u neizgrađeni deo zgrade. Minimalna visina parapeta otvora u svetlarniku je 1,80 m. Ne dozvoljava se otvaranje prozora ili ventilacionih kanala na svetlarnik susednog objekta. Mora se obezbediti pristup svetlarniku i odvodnjavanje atmosferskih voda. Nije dozvoljeno nadziđivanje i zatvaranje postojećih svetlarnika.
- Ukoliko je novoplanirana zgrada udaljena od susjedne manje od 4,0 m, nije dozvoljeno sa te strane novoplanirane zgrade postavljati otvore stambenih prostorija, već samo otvore pomoćnih prostorija sa prozorima maksimalne veličine 60 x 60 cm i sa visinom parapeta 1,80 m. (tekstualni dio DUP-a, Poglavlje 6.2.4, strana)

Podzemna građevinska linija PGL

Potpuno ukopani dio zgrade namijenjen za garaže može se graditi i u pojasu između građevinske i regulacione linije (tekstualni dio DUP-a poglavlje 6.2.3 strana)

Kota prizemlja

- na pretežno ravnom terenu: najviše do 1,20 m iznad konačno nivelisanog i uređenog terena. Za objekte sa podrumskim ili suterenskim etažama, orijentaciona kota poda prizemlja može biti najviše 1.50 m iznad konačno nivelisanog i uređenog terena;
- na terenu u većem nagibu: u nivou poda najniže korisne etaže i iznosi najviše 3,50 m iznad kote konačno nivelisanog i uređenog terena najnižeg dijela objekta.(tekstualni dio DUP-a poglavlje 6.4 strana)

Krovovi

Posljednja etaža se može izvesti kao potkrovlje ili povučena etaža.

Potkrovlje: visina nazitka potkrovnne etaže iznosi najviše 1.50m računajući od kote poda potkrovnne etaže do tačke preloma krovne kosine. Nagib krovnih ravni prilagoditi vrsti krovnog pokrivača. Optimalni nagib krovnih ravni je 18-30°. Prozorski otvori se mogu rešavati kao krovne badže ili krovni prozori.

Povučenom etažom se smatra fasadno platno poslednje etaže povučeno pod uglom od 57 stepeni u odnosu na horizontalni ravan, odnosno fasadno platno povučeno za minimalno za 1.5metara od fasade nižih spratova. Krov iznad povučene etaže projektovati kao plitak kosi krov (do 15 stepeni) sa odgovarajućim krovnim pokrivačem.

Voda sa krova jednog objekta ne smije se slivati na drugi objekat. (tekstualni dio DUP-a poglavlje 6.5 strana)

Visina vijenca iznosi:

S2_ Maksimalna visina vijenca iznosi 13,5 m, mjereno od konačno nivelisanog i uređenog terena najnižeg djela objekta do gornje ivice krovnog vijenca.

Maksimalna visina vijenca objekta mjeri se:

- na pretežno ravnom terenu – od konačno nivelisanog i uređenog terena do gornje ivice konstrukcije polednje etaže ili horizontalnog serklaža,
- na terenu u većem nagibu – od kote poda najniže korisne etaže do gornje ivice konstrukcije posljednje etaže ili horizontalnog serklaža (tekstualni dio DUP-a poglavlje 6.4. strana)

Nivelacija urb.parcela

Planom je određena nivelacija javnih površina iz koje proizilazi i nivelacija prostora za izgradnju objekata. Visinske kote na ulicama su bazni elementi za definisanje nivelacije ostalih tačaka i dobijaju se interpolovanjem (tekstualni dio DUP-a poglavlje 6.2.5 strana)

U slučaju da je projektovani objekat odstupa od građevinskih linija - minimalnih rastojanja od granice susjednih parcela i susjednih objekata, definisanih u grafičkom i tekstualnom dijelu plana za svaku namjenu pojedinačno, neophodno je pribaviti saglasnost vlasnika susjednih parcele/a, shodno tekstualnom dijelu plana.

5. URBANISTIČKI PARAMETRI

	POVRŠINA URBANISTIČKE PARCELE u m ²	BGRP u m ²	POVRŠINA POD OBJEKTIMA u m ²	INDEKS IZGRADENOSTI	INDEKS ZAUZETOSTI	SPRATNOST
URBANISTIČKA PARCELA 8-22	718,82	1.437,64	287,53	2.0	0.40	P+3+Pk

6. POTREBA IZRADE GEOLOŠKIH PODLOGA, POTREBA VRŠENJA GEOLOŠKIH ISTRAŽIVANJA, PREPORUKE ZA SMANJENJE UTICAJA I ZAŠTITU OD ZEMLJOTRESA

Prije izrade tehničke dokumentacije investitor je obavezan da u skladu sa Članom 5. Zakona o geološkim istraživanjima ("Službeni list RCG" broj 28/93, 27/94, 42/94 i 26/07 i Službeni list CG broj 28/11) izraditi **Revidovani Projekat osnovnih geoloških istraživanja tla** za predmetnu lokaciju, u cilju utvrđivanja osnovnih geoloških uslova za projektovanje investicionih objekata. Geološka istraživanja, izradu projekta geoloških istraživanja i reviziju vrše privredna društva, odnosno druga pravna lica koja imaju licencu.

Za objekte veće od 1000m² ili sa 4 i više nadzemnih etaža, shodno članu 7. Zakona o geološkim istraživanjima (Službeni list RCG broj 28/93, 27/94, 42/94 i 26/07 i Službeni list CG broj 28/11) izraditi **Revidovani Projekat geoloških istraživanja tla za predmetnu lokaciju i Revidovani Elaborat o rezultatima izvršenih geoloških istraživanja**, kojima se detaljno određuju inženjersko-geološke, hidro-geološke i geomehaničke karakteristike temeljnog tla, geotehničke i seizmološke karakteristike terena i prikaz i ocjenu rezultata istraživanja sa obradom dobijenih podataka i zaključkom o uslovima i načinu fundiranja objekta na prostoru koji je istraživan.

Pri projektovanju objekata preporučuje se korišćenje propisa EUROCODES, naročito EUROCODE 8 - Projektni propis za zemljotresnu otpornost konstrukcija. Takođe se preporučuje zadržavanje postojećeg drveća i druge vegetacije na građevinskim parcelama, gdje god je to moguće, jer povoljno utiče na očuvanje stabilnosti terena.

U slučaju da je nagib terena $\beta > 20^\circ$, ako je dubina iskopa veća od $H > 3m$, ako je rastojanje do susjednog objekta manje od 2 visine iskopa, ako su sleganja veća od 5cm ili ako su prisutne podzemne vode, neophodno je uraditi Projekat zaštite temeljne jame.

7. USLOVI ZA ZAŠTITU OD ELEMENTARNIH NEPOGODA I TEHNIČKO-TEHNOLOŠKIH I DRUGIH NESREĆA

U cilju zaštite od elementarnih nepogoda postupiti u skladu sa Zakonom o zaštiti i spasavanju (Službeni list CG broj 13/07, 05/08, 86/09 i 32/11) i Pravilnikom o mjerama zaštite od elementarnih nepogoda (Službeni list CG broj 79/04).

Projektom dokumentacijom potrebno je predvidjeti propisane mere zaštite od požara za objekte sa 4 i više etaža i objekte za javnu upotrebu preko površine preko 400m² (hoteli, pansioni, sportske hale, tržni centri i slično), shodno članu 85, 86, 87, 88 i 89. Zakon o zaštiti i spašavanju (Službeni list CG broj 13/07, 05/08, 86/09 i 32/11).

Elaboratom zaštite na radu, predvidjeti mjere zaštite na radu za objekte koji imaju jedan ili više poslovnih prostora kao i za rušenje postojećeg objekta bilo koje namjene, shodno Članu 9. Zakonu o zaštiti i zdravlju na radu (Službeni list CG broj 34/14). Pri izgradnji objekata poslodavac koji izvodi radove dužan je da izradi Elaborat o uređenju gradilišta u skladu sa Pravilnikom o sadržaju Elaborata o uređenju gradilišta (Službeni list RCG broj 04/99).

Aktivnosti od interesa za odbranu sprovoditi na osnovu Zakona o odbrani ("Službeni list RCG" 47/2007) i podzakonskih akata koja prizlaze iz ovog zakona.

8. USLOVI ZA ARHITEKTONSKO OBLIKOVANJE

Prilikom rekonstrukcije i dogradnje objekata, kao i adaptacije - doziđivanje, nadziđivanje, zatvaranje i otvaranje raznih dijelova, mijenjanje krova i sl., potrebno je da svi novi dijelovi i radovi budu stilski usklađeni. Dvorišne fasade i bočne vidne fasade takođe treba adekvatno obraditi.

Prilikom obade fasade izbegavati elemente koji vode ka kiču, kao što su lažna postmodernistička arhitektura, napadni folklorizam, istorijski etno-elementi drugih sredina (balustrade, ukrasne figure i gipsarski radovi). Nepoželjna je pseudoarhitektura zasnovana na prefabrikovanim stilskim betonskim, plastičnim, gipsanim i drugim elementima, dodavanje lažnih mansardnih krovova (takozvanih šubara, kapa), arhitektonski nasilno pretvaranje ravnih krovova u kose (takozvano ukrovljavanje) itd.

Poželjna je upotreba korektivnog zelenila tamo gdje druge mjere nisu moguće. Upotreba zelenila za korekciju likovno arhitektonskih nedostataka postojećih zgrada je prihvatljiva i preporučuje se. U tom smislu se podržava vertikalno ozelenjavanje, ozelenjavanje krovova, primjena puzavica i sl.

U obradi fasada koristiti svijetle prigušene boje, u skladu sa karakterističnim bojama podneblja (bijela, bež, siva, oker...). Kod primjene materijala u završnoj obradi fasada voditi računa o otpornosti na atmosferske uticaje i povećan salinitet vazduha. Za zidanje i oblaganje kamenom koristiti autohtoni kamen, a zidanje i oblaganje vršiti na tradicionalni način. (tekstualni dio DUP-a poglavlje 6.16 strana)

U cilju stimulisanja primjene lokalnog kamena za obradu fasada, Opština Budva je, Odlukom o naknadi za komunalno opremanje gradskog zemljišta (Službeni list CG – opštinski propisi, broj 01/15), predvidjela da se naknada umanjuje za 15€ po 1m² ugrađene kamene fasade.

9. USLOVI ZA OGRAĐIVANJE URBANISTIČKE PARCELE

Parcele se mogu ograditi zidanom ogradom do visine od 0,90m, računajući od kote trotoara, ili transparentnom ogradom do visine 1,80m. Zidane i druge vrste ograda postavljaju se na regulacionu liniju i to tako da ograda, stubovi ograde i kapije budu unutar parcele koja se ograđuje. Ograde objekata na uglu ne mogu biti visočije od 0,90m računajući od kote trotoara zbog obezbjeđenja vizuelne preglednosti raskrsnice. Vrata i kapije mogu se otvarati samo ka unutrašnjosti parcele. (tekstualni dio DUP-a, Poglavlje 6.11, strana)

10. USLOVI ZA PEJZAŽNO OBLIKOVANJE URBANISTIČKE PARCELE

Na parcelama *jednoporodičnog stanovanja* prostore između ulice i objekta ozeleniti dekorativnim vrstama, a dio parcele iza objekta može se koristiti kao bašta ili voćnjak. Preporučuje se gajenje voća kao svojevrsan vid aktivnog odmora stanovnika.

Uređenje zelenih i slobodnih površina raditi po ugledu na stare vrtove kakvi se još mogu sresti na ovom prostoru. Na terenima u padu podzide uraditi sa oblogom od kamena i otvorima za drenažu.

Radi zaštite od pogleda sa ulice i susjednih parcela, zbog zaštite od buke i zagađenja sa ulice, predlaže se podizanje žive ograde od gusto posađenog i pravilno orezanog drveća i visokog žbunja.

Već navedeni principi važe i za uređenje zelenila na parcelama *višeporodičnog stanovanja i stanovanja sa poslovnim i komercijalnim djelatnostima*, s tim da bašta, odnosno povrtnjak i voćnjak mogu izostati. Pri izboru biljnog materijala i njegovog komponovnja naročito voditi računa o vizurama, spratnosti i arhitekturi objekata. Kod objekata sa poslovnim i komercijalnim djelatnostima prostor između objekta i ulice popločavati kamenim, betonskim ili behaton pločama. Moguće je i položavanje štampanim betonom. Fizičkim barijerama (vrlo visoki ivičnjaci, podzidi, stepenice i sl.) spriječiti prilaz vozila na pješačke površine. Kombinovati parterno zelenilo sa žbunastim zasadima i drvećem. U parternoj kompoziciji treba primjenjivati mediteranski autohtoni parter. Predvidjeti travnjak otporan na sušu i gaženje. Za sadnju u žardinjerama koristiti nisko drveće, žbunaste vrste različitog kolorita i habitusa, perene i dekorativne puzavice. Informacione table i reklamne panoe uklopiti sa zelenilom i parternim rješenjem.

Uređenje površina pod zelenilom i slobodnih površina na parcelama *sa turističkim objektima* obavezno raditi na osnovu projekta. Pri izboru sadnog materijala i njegovog komponovnja naročito voditi računa o vizurama, spratnosti i arhitekturi objekata, koloritu zelenila, vremenu scjetanja i sl. Prednost dati dekorativnim autohtonim vrstama, mediteranskom autohtonom parteru u kome dominiraju kadulja, ruzmarin, lavanda, žukva i bršljan. Prostor oplemeniti skulpturama, fontanom, kvalitetnim urbanim mobilijarom i sl. Staze popločavati kamenim, betonskim, behaton pločama ili štampanim betonom. Naročitu pažnju posvetiti osvjetljenju zelenih i slobodnih površina. Informacione table i reklamne panoe uklopiti sa zelenilom i parternim rješenjem. (tekstualni dio DUP-a poglavlje 8.2.4 strana)

11. USLOVI ZA IZGRADNJU / POSTAVLJANJE / RUŠENJE POMOĆNIH OBJEKATA

U skladu sa članom 223 važećeg zakona, propisi jedinice lokalne samouprave, kojima se uređuju pomoćni objekti, primjenjivaće se do donošenja Plana generalne regulacije Crne Gore.

Postupak pribavljanja odobrenja za postavljanje ili građenje pomoćnih objekata uređen je Odlukom o postavljanju, odnosno građenju i uklanjanju pomoćnih objekata (Sl. list CG – opštinski propisi br. 21/14 od 18.07.2014. godine). Shodno članu 2. Odluke, pomoćni objekti svrstavaju se u tri tipa:

Tip 1: pomoćni objekti koji čine funkcionalnu i ekonomsku cjelinu sa objektom čijem korišćenju služi pomoćni objekat, kao što su: podzemne i nadzemne garaže, ostave, magacini, drvarnice, ljetnje kuhinje, portirnice, objekti za radnike obezbjeđenja i slično.

Tip 2: pomoćni objekti infrastrukture kao što su: septičke bio-jame, bunari, cisterne za vodu, rezervoari, bistjerne, šahtovi, kotlarnice, uređaji za grijanje i hlađenje, plinski sistemi, solarni sistemi i slično.

Tip 3: pomoćni objekti uređenja terena kao što su: ograde, potporni zidovi, bazeni, fontane, nadstrešnice, pergole, manji sportski tereni, dječja igrališta i slično.

12. USLOVI I MJERE ZA ZAŠTITU ŽIVOTNE SREDINE

Za za turističke objekte površine veće od 1000m², stambeno-poslovne objekte koji imaju više od 1000m² poslovnog prostora i garaže sa više od 200 parking mesta, shodno Zakonu o procjeni uticaja na životnu sredinu (Službeni list RCG broj 80/05 i Službeni list CG broj 40/10, 73/10 i 40/11) i Uredbi o projektima za koje se vrši procjena uticaja na životnu sredinu (Službeni list RCG 20/07), neophodna je izrada Elaborata o proceni uticaja na životnu sredinu.

Za objekte za koje nije propisana obaveza izrade procjene uticaja na životnu sredinu, potrebno je u projektnoj dokumentaciji predvideti mere zaštite od buke u skladu sa članom 19. Zakona o zaštiti od buke u životnoj sredini (Službeni list CG 28/11) i Pravilniku o zvučnoj zaštiti zgrada (Službeni list CG broj 50/16).

Na području DUP-a nalazi se jedan broj pojedinačnih primjeraka i niz grupa maslina. Masline i maslinjaci su zaštićeni Zakonom o maslinarstvu i maslinovom ulju. Maslinjaci, kao najvažniji i ambijentalno najdragocjeniji dio potkunjica (tradicionalne seoske bašte), čuvaju se u postojećoj formi, sa izvornim suvomeđama i terasama. Nije dozvoljena izgradnja staza ili betoniranje ovih površina. Suvomeđe, suhozidi, podzidi i terase se ne smiju rušiti. Dozvoljena je njihova rekonstrukcija isključivo tradicionalnim načinom zidanja (u suvo).

Obavezno je da se sve masline sačuvaju, a da se pojedina stabla maslina i drugi vrijedni primjerci zelenila, ukoliko je to zaista neophodno, presade na novu poziciju u okviru iste urbanističke parcele uz neophodno pribavljanje odobrenja. Odobrenje za presađivanje maslina u maslinjaku izdaje organ lokalne uprave nadležan za poslove poljoprivrede – Sekretarijat za privredu opštine Budva, u roku od 30 dana od dana podnošenja zahtjeva za presađivanje. **Sjećenje i presađivanje maslina starih preko 100 godina je zabranjeno na osnovu člana 15. Zakona o maslinarstvu i maslinovom ulju ("Službeni list CG", 45/14).**

Kada su u pitanju zaštićene biljne i životinjske vrste postupati u skladu sa Rješenjem o stavljanju pod zaštitu rijetkih, prorijeđenih, endemičnih i ugroženih biljnih i životinjskih vrsta ("Službeni list SRCG", 36/82). Rješenje je dostupno na sajtu Agencije za zaštitu životne sredine: www.epa.org.me

Ukoliko sa prilikom iskopa terena za izgradnju saobraćajnica i objekata naiđe na eventualne paleontološke ili mineraloške nalaze, koji predstavljaju geonasljeđe, obavezno je prekinuti radove, obavjestiti Agenciju, kako bi njihovi stručnjaci prikupili nalaze, odnosno izvršili neophodna istraživanja.

13. USLOVI I MJERE ZAŠTITE NEPOKRETNIH OBJEKATA UPISANIH U REGISTAR KULTURNIH DOBARA CRNE GORE I NJIHOVE ZAŠTIĆENE OKOLINE

U okviru plana, odnosno predmetne lokacije, nema objekata koji su u popisu registrovanih spomenika kulture.

U slučaju kada se u okviru predmetne lokacije nalazi ili je u neposrednoj blizini registrovani spomenik kulture, prema kome se treba upravljati shodno Zakonu o zaštiti kulturnih dobara (Sl. list br. 49/10 i 40/11), ovaj sekretarijat po službenoj dužnosti pribavlja konzervatorske uslove u skladu sa članom 102 Zakona o zaštiti kulturnih dobara. Konzervatorski uslovi čine osnov za izradu konzervatorskog projekta u skladu sa članom 103 istog zakona. Na konzervatorski projekat se pribavlja saglasnost Uprave za zaštitu kulturnih dobara Crne Gore.

14. POTREBA IZRADE URBANISTIČKOG PROJEKTA

Za naselja i dijelove naselja koji predstavljaju nepokretna kulturna dobra od međunarodnog i nacionalnog značaja je obavezno donošenje urbanističkog projekta, što nije slučaj u ovom predmetu.

15. USLOVI ZA PRIKLJUČENJE OBJEKATA NA INFRASTRUKTURU I POSEBNI TEHNIČKI USLOVI

Prikazani su na izvodu iz DUP-a: karta vodovoda i kanalizacije, karta elektroenergetske mreže i postrojenja i karta telekomunikacija. Detaljnije tehničke uslove za priključenje ovaj Sekretarijat, po službenoj dužnosti, pribavlja za investitora.

Prilikom projektovanja, obaveza Projektanta je da poštuje tehničke preporuke EPCG koje su dostupne na sajtu www.epcg.me

Vodovodne i kanalizacione, elektro i tk instalacije u objektu i izvan njega projektovati u skladu sa važećim propisima i standardima, a priključenje objekta na naseljske infrastrukturne sisteme projektovati prema uslovima dobijenim od nadležnih javnih preduzeća i tretirati ih kroz idejna rješenja urbanističke parcele.

U slučaju kada se predmetna trasa izlazi na magistralni put, ovaj Sekretarijat po službenoj dužnosti, za investitora traži i tehničke uslove od Direkcije za saobraćaj, shodno članu 16. Zakona o putevima ("Službeni list RCG", br. 42/2004).

U slučaju kada se u okviru predmetne urbanističke parcele nalazi zaštitni pojas ili cjevovod regionalnog vodovoda, ovaj Sekretarijat po službenoj dužnosti, za investitora traži i tehničke uslove od Regionalnog vodovoda Crnogorsko primorje. Na osnovu člana 32 Pravilnika o određivanju i održavanju zona i pojaseva sanitarne zaštite i ograničenjima u tim zonama (Službeni list CG 66/09), pojas sanitarne zaštite određuje se oko glavnih cjevovoda i u zavisnosti od konfiguracije terena iznosi 2,0m od osovine cjevovoda sa obje strane. U pojasu zaštite nije dozvoljena izgradnja objekata, postavljanje uređaja i vršenje radnji koje na bilo koji način mogu zagaditi vodu ili ugroziti stabilnost cjevovoda.

Sastavni dio ovih urbanističko tehničkih uslova su posebni uslovi za izradu projektne dokumentacije izdati od strane nadležnih službi – DOO Vodovod i kanalizacija Budve, Regionalni vodovod Crnogorsko primorje i Direkcije za saobraćaj Crne Gore.

16. USLOVI ZA OBJEKTE KOJI MOGU DA UTIČU NA PROMJENE U VODNOM REŽIMU

Investitor je dužan da radi izrade tehničke dokumentacije za izgradnju novog ili rekonstrukciju postojećeg objekta i izvođenje geoloških istraživanja i drugih radnji koje mogu trajno, povremeno ili privremeno uticati na promjene u vodnom režimu pribaviti vodne uslove, u skladu sa članom 114 Zakona o vodama (Službeni list RCG 27/07, Službeni list CG broj 73/10, 32/11, 47/11, 48/11 i 52/16). Pribavljanje vodnih uslova nije potrebno za korišćenje vode koja ne prelazi obim opšte upotrebe vode i u slučaju kada novi ili rekonstruisani stambeni objekat ili manji poslovni i drugi objekat (koji se gradi u skladu sa odgovarajućim prostornim planskim dokumentom) koji se priključuje na Javni vodovod i kanalizaciju, a vodu za potrebe objekta koristi samo za piće i sanitarne potrebe.

Kada se predmetne katastarske parcele graniče sa potokom / rijekom ovaj **Sekretarijat po službenoj dužnosti pribavlja Vodne uslove** (u skladu sa članom 74 stav 5 Zakona o planiranju prostora i izgradnji objekata) za izradu projektne dokumentacije za:

- uređenje vodotoka i izgradnju zaštitnih vodnih objekata na vodama od lokalnog značaja (tačka 24 stav 1 član 115 Zakona o vodama)
- izgradnju novih i rekonstrukciju postojećih trgovinskih i ugostiteljskih objekata (član 115 stav 1 tačka 27 i 28 i član 116 stav 2 tačka 3) i
- vodne uslove za izgradnju / rekonstrukciju lokalnih, nekategorisanih i šumskih puteva sa pripadajućim objektima i mostova od lokalnog značaja (tačka 30 stav 1 člana 115 Zakona o vodama),

od Sekretarijata za privredu Opštine Budva.

Kada se predmetne katastarske parcele graniče sa morem ovaj **Sekretarijat po službenoj dužnosti pribavlja Vodne uslove** (u skladu sa članom 74 stav 5 Zakona o planiranju prostora i izgradnji objekata) za

izrada projektne dokumentacije za uređenje vodotoka i izgradnju zaštitnih vodnih objekata na vodama od značaja za Crnu Goru (tačka 24 stav 1 član 115 Zakona o vodama), od Uprave za vode Crne Gore.

17. USLOVI ZA OBJEKTE KOJI MOGU DA UTIČU NA BEZBJEDNOST VAZDUŠNOG SAOBRAĆAJA

U okviru DUP-a ne postoji zona ograničenja prepreka aerodroma. Za privremene ili stalne objekte ili djelove objekta, van zone ograničenja prepreka aerodroma, čija je visina veća od 45m, potrebno je od Agencije za civilno vazduhoplovstvo Crne Gore dobiti saglasnost za izgradnju i postavljanje, kao i uslove za označavanje i održavanje. (Sigurnosni nalog broj 2016/001 rev 00, datum stupanja na snagu 01.08.2016. godine).

18. SAOBRAĆAJNI USLOVI

Uslovi priključenja na kolsku saobraćajnicu prikazani su na izvodu iz DUP-a: karta saobraćaja.

Urbanistička parcela mora imati obezbjeđen kolski pristup sa gradske saobraćajnice ili javnog puta. Izuzetno, u starim gradskim jezgrima u kojima ne postoji mogućnost obezbjeđivanja kolskog pristupa, urbanističkoj parceli se može obezbjeđiti samo pješački pristup sa gradske saobraćajnice ili javnog puta (član 51 Zakona o planiranju prostora i izgradnji objekata). U tom smislu, za izgradnju na katastarskoj parceli koje se ne graniči sa izvedenom saobraćajnicom, neophodno je prije izdavanja građevinske dozvole obezbjeđiti, sudskim putem, pravo službenosti prolaza.

Obaveza svakog korisnika i investitora je da u okviru svoje urbanističke parcele ili katastarske parcele stacionira vozila prema normativu 1,1 parking mesto po stanu ili turističkom apartmanu. Neophodan parking, odnosno garažni prostor mora da se obezbjedi istovremeno sa izgradnjom objekta. Ne dozvoljava se prenamjena garaža u stambene, turističke i druge namjene (npr. prodavnice, auto – radionice, kancelarije i sl.).

Potreban broj parking mjesta za delatnosti koje se mogu odvijati u okviru stambenih objekata obezbjeđiti prema normativu (tekstualni dio DUP-a poglavlje 6.10 strana):

Funkcija	Broj vozila
STAMBENA IZGRADNJA	1 vozilo za stan do 100 m ² , 2 vozila za veći stan
APARTMANI	4 vozila za 5 apartmana
HOTELI I TURISTIČKA NASELJA (u kompleksima)	1 vozilo za na 6 ležajeva
POSLOVNI HOTELI (U GRADU)	1 vozilo na 4 ležaja
ADMINISTRATIVNO - POSLOVNI OBJEKAT	1 vozilo na 100 m ² bruto površine
UGOSTITELJSKI OBJEKTI	1 vozilo na 4 stolice
TRGOVISNKI SADRŽAJI	1 vozilo na 80 m ² bruto površine
OSTALI SADRŽAJI	prema analizi planera - projektanta

U slučaju kada se predmetna parcela priključuje na magistralni put, ovaj Sekretarijat po službenoj dužnosti, za investitora traži i tehničke uslove od Direkcije za saobraćaj.

19. USLOVI ZA NESMETANO KRETANJE INVALIDNIH LICA

Obezbjeđiti nesmetani pristup, kretanje, boravak i rad lica smanjene pokretljivosti, shodno Pravilniku o bližim uslovima i načinu prilagođavanja objekata za pristup i kretanje lica smanjene pokretljivosti i lica sa invaliditetom, Sl. list Crne Gore broj 43/13 i 44/15.

Na svakih deset jedinica mora se obezbijediti najmanje jedna stambena jedinica za nesmetan pristup, kretanje, boravak i rad lica smanjene pokretljivosti i lica sa invaliditetom. (član 6. Pravilnika).

Obavezna primjena elemenata pristupačnosti, propisana članom 46. Pravilnika, predviđa: za stambene objekte je iz člana 17, 18, 23 i 40, a za stambeno-poslovne iz člana 17,18 i 23 plus dio objekta poslovne namjene mora sadržati elemente pristupačnosti u zavisnosti od namjene poslovnog prostora.

20. USLOVI ZA RACIONALNO KORIŠĆENJE ENERGIJE

Shodno Zakonu o energetske efikasnosti (Službeni list CG broj 29/10) i Pravilniku o minimalnim zahtjevima energetske efikasnosti zgrada (Službeni list CG broj 75/15) projektovanjem i izgradnjom objekata treba postići smanjenje gubitaka toplote iz objekata, poboljšanje toplotne izolacije spoljnih elemenata, povećanje toplotne efikasnosti pravilnom orijentacijom objekata i korišćenjem sunčeve energije, korišćenje obnovljivih izvora energije, te povećanje energetske efikasnosti sistema grejanja. Energetski efikasni, objekti sa dobrom izolacijom i sa niskom potrošnjom energije znatno će dobiti na vrijednosti na tržištu nekretnina, dok će objektima sa velikom potrošnjom energije opadati vrijednost.

Sunčani kolektori treba da budu skladno oblikovani i ukomponovani na najmanje uočljivim mjestima na objektu. Koristiti održive sisteme protiv prekomjerne insolacije (zasjenu škurama, građevinskim elementima, zelenilom i slično) kako bi se smanjila potrošnja energije za vještačku klimatizaciju. Pri proračunu koeficijentata prolaza toplote objekata uzeti vrijednosti za 30-25% niže od maksimalno dozvoljenih vrijednosti dozvoljenih za ovu klimatsku zonu.

U skladu sa Pravilnikom o tehničkim zahtjevima eko dizajna fluorescentnih sijalica bez integrisanih prigušnica, sijalica sa električnim pražnjenjem visokog inteziteta I prigušnica I svjetiljki za njihov rad (Službenom listu Crne Gore broj 38/2017), od 1. januara 2020.godine, na tržištu Crne Gore neće uopšte biti dozvoljene klasične sijalice sa žarnom niti, osim ako ne bude sijalica nove tehnologije, čija je osnovna karakteristika energetska efikasnost.

U cilju smanjenja potrošnje električne energije, očuvanja životne sredine I poštovanja propisa kojim se uređuje uvođenje zahteva za eko dizajn I označavanje energetske efikasnosti, za rasvetu unutar i van objekta preporučuje se upotreba: LED (light-emitting diode) osvetljenja. LED osvetljenje je energetski efikasno osvetljenje sa kojim se može postići ušteda do 80% u odnosu na običnu sijalicu. LED svjetiljka emituje malu količinu energije tako da se smanjuje zagađenje okoline, a njena svetlost je najbližnja dnevnoj. Vek trajanja joj je između 10 i 20 godina, odnosno između 25 i 100 hiljada sati. Takođe, proizvode se u različitim veličinama i bojama, a mogu služiti za osvetljenje objekata, dekorativno osvetljenje, javnu rasvetu...

Sadržaj Elaborata energetske efikasnosti objekta propisan je Pravilnikom o sadržaju elaborata energetske efikasnosti zgrada (Službeni list CG broj 47/13).

U cilju stimulisanja izgradnje energetski efikasnih objekata koji koriste solarnu energiju, Opština Budva je, Odlukom o naknadi za komunalno opremanje gradskog zemljišta (Službeni list CG – opštinski propisi, broj 01/15), predvidjela da se naknada umanjuje za 200€ po 1m² ugrađenog solarnog kolektora – panela.

Neposredna blizina mora uslovljava relativno mala godišnja kolebanja temperature vazduha – godišnja temperaturna amplituda iznosi 16,4°C. Ipak ističe se visoka temperatura ljetnjih mjeseci u toku kojih se javlja prosječno 25 dana sa žegom (30°C i više). Za potrebe proračuna koristiti podatke Hidrometeorološkog zavoda o klimatskim i hidrološkim karakteristikama zone u kojoj se nalazi predmetna lokacija.

21. USLOVI ZA ODVOŽENJE ČVRSTOG OTPADA

Mjesta za postavljanje kontejnera za smeće predvideti na urbanističkoj parceli. Nije dozvoljeno postavljanje kontejnera na površinama namijenjenim za parkiranje vozila. Mjesta u objektu ili niše za postavljanje kontejnera za smeće kao i njihov potreban broj predvidjeti u saradnji sa nadležnim komunalnim preduzećem, a imajući u vidu produkciju čvrstog komunalnog otpada. Pri tome voditi računa o porastu broja korisnika prostora tokom ljetnjih mjeseci, pa stoga broj kontejnera i periodiku njihovog pražnjenja prilagoditi količini smeća. Poštujući prethodne uslove mjesta za postavljanje kontejnera za smeće trebaju biti što bliže javnim saobraćajnicama uz minimalnu denivelaciju (bez ivičnjaka) u odnosu na saobraćajnicu, sa padom od 5 % prema saobraćajnici. Niše za postavljanje kontejnera za smeće moguće je sa tri strane vizuelno izolovati zelenilom ili zidanim ogradama čija visina ne može biti veća od 1,50 m

22. MOGUĆNOST FAZNE IZGRADNJE

Za objekat:

Na osnovu Zakona o planiranju prostora i izgradnji objekata i člana 76 kroz izradu idejnog rješenja može se odrediti faznost gradnje (tehničko-tehnološka i funkcionalna cjelina) objekata. Dozvoljena je fazna izgradnja, tako da konačno izgrađeni objekat ne prelazi maksimalne propisane površine pod objektom i spratnost, a ove vrijednosti mogu biti i manje.

Za urbanističku parcelu ili više urbanističkih parcela:

Na osnovu UT uslova, kod urbanističkih parcela na kojima je planom predviđena izgradnja više objekata, potrebno je uraditi revidovano idejno rješenje kompletne urbanističke parcele ili više susjednih urbanističkih parcela (čl. 76 važećeg Zakona), Idejnim rješenjem se utvrđuje generalna koncepcija za izgradnju objekata, a naročito: uklapanje objekta u prostor, položaj objekta u okviru lokacije i prema susjednim objektima.

Za građenje na dijelu urbanističke parcele:

Članom 237 važećeg zakona je predviđeno da se do donošenja Plana generalne regulacije Crne Gore može graditi na dijelu urbanističke parcele, ako nedostajući dio urbanističke parcele ne utiče na funkcionalnost i pristup objektu i uz uslov da se urbanistički parametri za cijelu urbanističku parcelu umanje za nedostajući dio.

Kroz izradu idejnog rješenja provjeriti, da li predmetna izgradnja na dijelu urbanističke parcele, na bilo koji način ugrožava valorizaciju preostalog dijela urbanističke parcele.

23. NAPOMENA

Tekstualni dio plana, koji propisuje način izgradnje objekata, uslove za priključenje na infrastrukturu i uslove za uređenje urbanističke parcele, sastavni su dio urbanističko-tehničkih uslova i dostupan je na sajtu www.budva.me i www.planovidozvole.mrt.gov.me/LAMP/PlanningDocument?m=BD.

Investitor može graditi objekat na osnovu prijave, kod nadležne Urbanističko-građevinske inspekcije i sledeće dokumentacije propisane članom 91 važećeg zakona:

- Saglasnost glavnog gradskog arhitekta na idejno rješenje
- Ovjerenog glavnog projekta
- Izvještaja o pozitivnoj reviziji glavnog projekta

- Dokaza o osiguranju od odgovornosti projektanta koji je izradio odnosno revidenta koji je revidovao glavni projekat u skladu sa Zakonom o planiranju prostora i izgradnji objekata i Uredbi o minimalnoj sumi osiguranja od profesionalne odgovornosti u oblasti izgradnje objekata (Sl. list CG broj 68/17)
- Ugovora o angažovanju izvođača radova
- Ugovora o angažovanju stručnog nadzora
- Dokaza o pravu svojine na zemljištu, odnosno drugom pravu na građenje na zemljištu ili dokaz o pravu svojine na objektu, odnosno drugom pravu na građenje, ako se radi o rekonstrukciji objekta

Sadržaj idejnog rješenja definisan je Stručnim uputsvom Ministarstava održivog razvoja i turizma, broj 101-26/99 od 14.03.2018.godine. Način podnošenja zahtjeva glavnom državnom arhitekti, za davanje saglasnosti na idejno rješenje preciziran je Obavještenjem MORT-a od 21.12.2017.godine.

Uputstvo i Obavještenje su dostupni na sajtu Ministarstva održivog razvoja i turizma: <http://www.mrt.gov.me/rubrike/zakonska-regulativa/137389/Zakonska-regulativa-iz-oblasti-planiranja-prostora.html>

Idejni odnosno glavni projekat, mora biti urađen u skladu sa Pravilnikom o načinu izrade i sadržini tehničke dokumentacije (objavljen u Službenom listu CG broj 44/18) u 10 primeraka (3 primjerka u analognom i 7 primjeraka u digitalnom formatu), saglasno odredbama Člana 212 Zakona o planiranju prostora i izgradnji objekata.

22. PRILOZI

Kopije grafičkog i tekstualnog dijela DUP-a,
List nepokretnosti, Kopija katastarskog plana,
Tehnički uslovi DOO Vodovod i Kanalizacija Budva

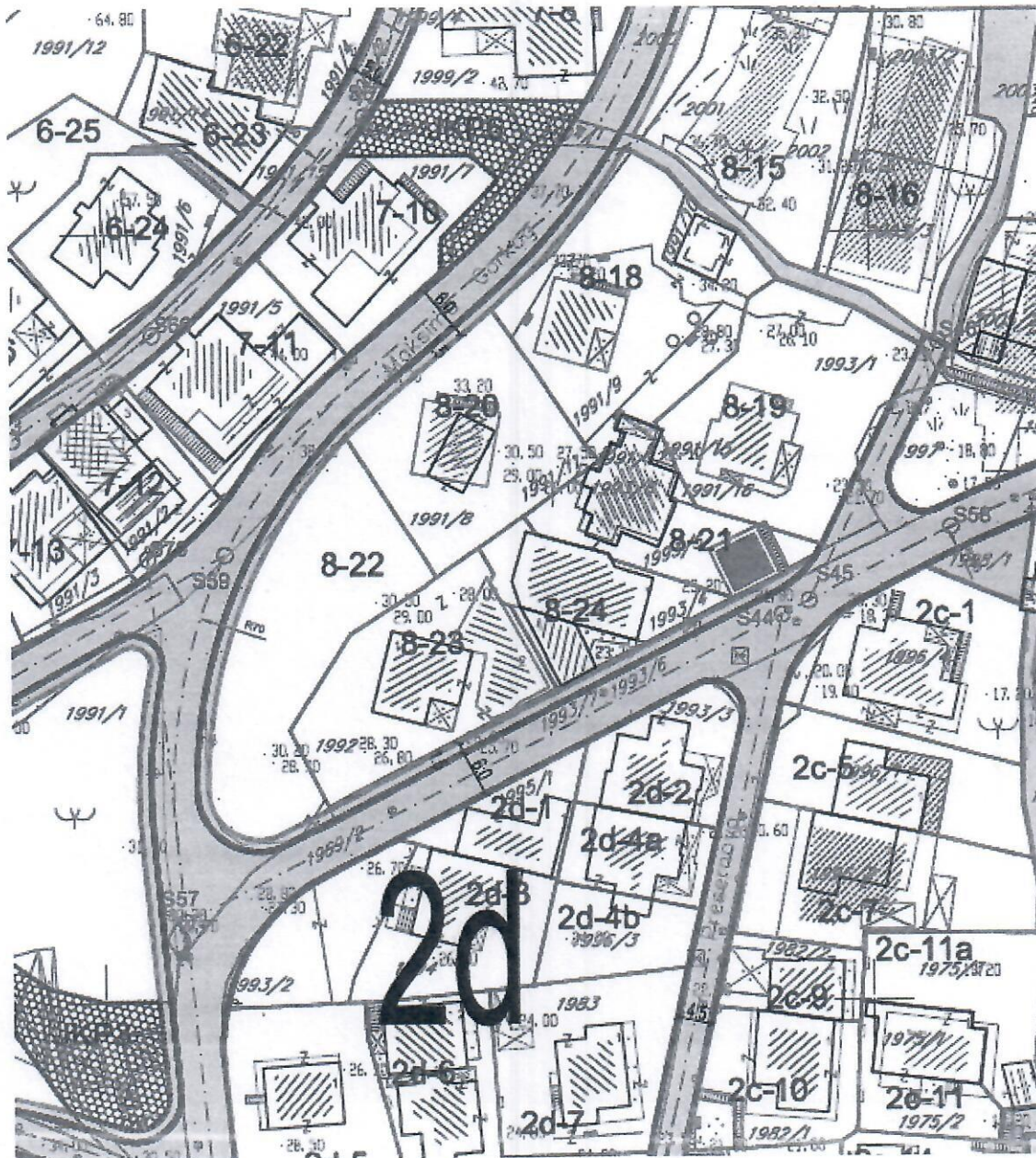
Dostavljeno:

- Podnosiocu zahtjeva
- Urbanističko-građevinskoj inspekciji
- a/a

Samostalni savjetnik I
mr. Mladen Ivanović dip.ing.arh.



Mladen Ivanović

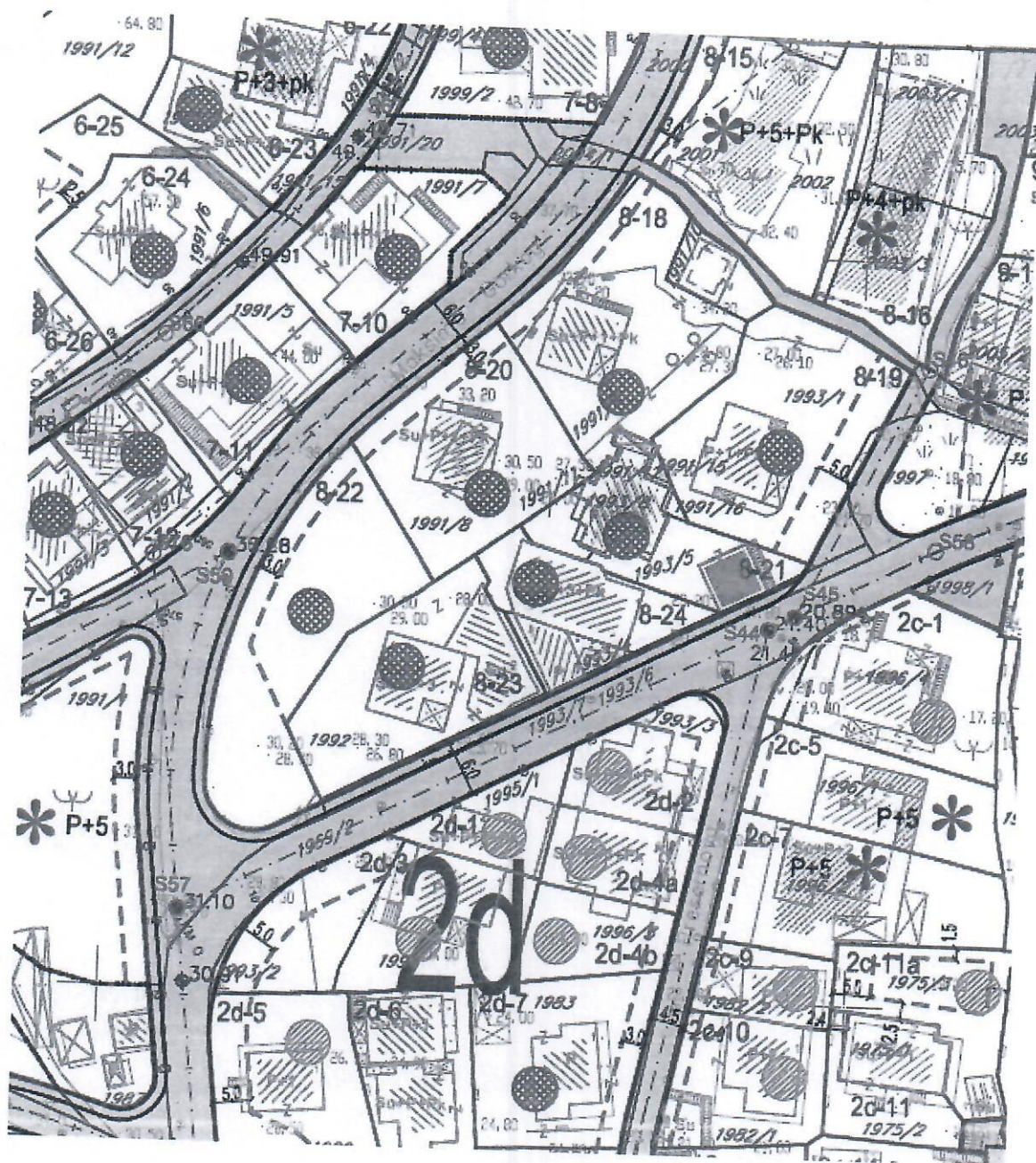


IZVOD IZ DUP-a Babin do
(Službeni list CG-opštinski propisi br.11/12)
Karta parcelacija-saobraćaj

mr Mladen Ivanović dipl. inž. arh.

Mladen Ivanović
 Budva 20.08.2018.





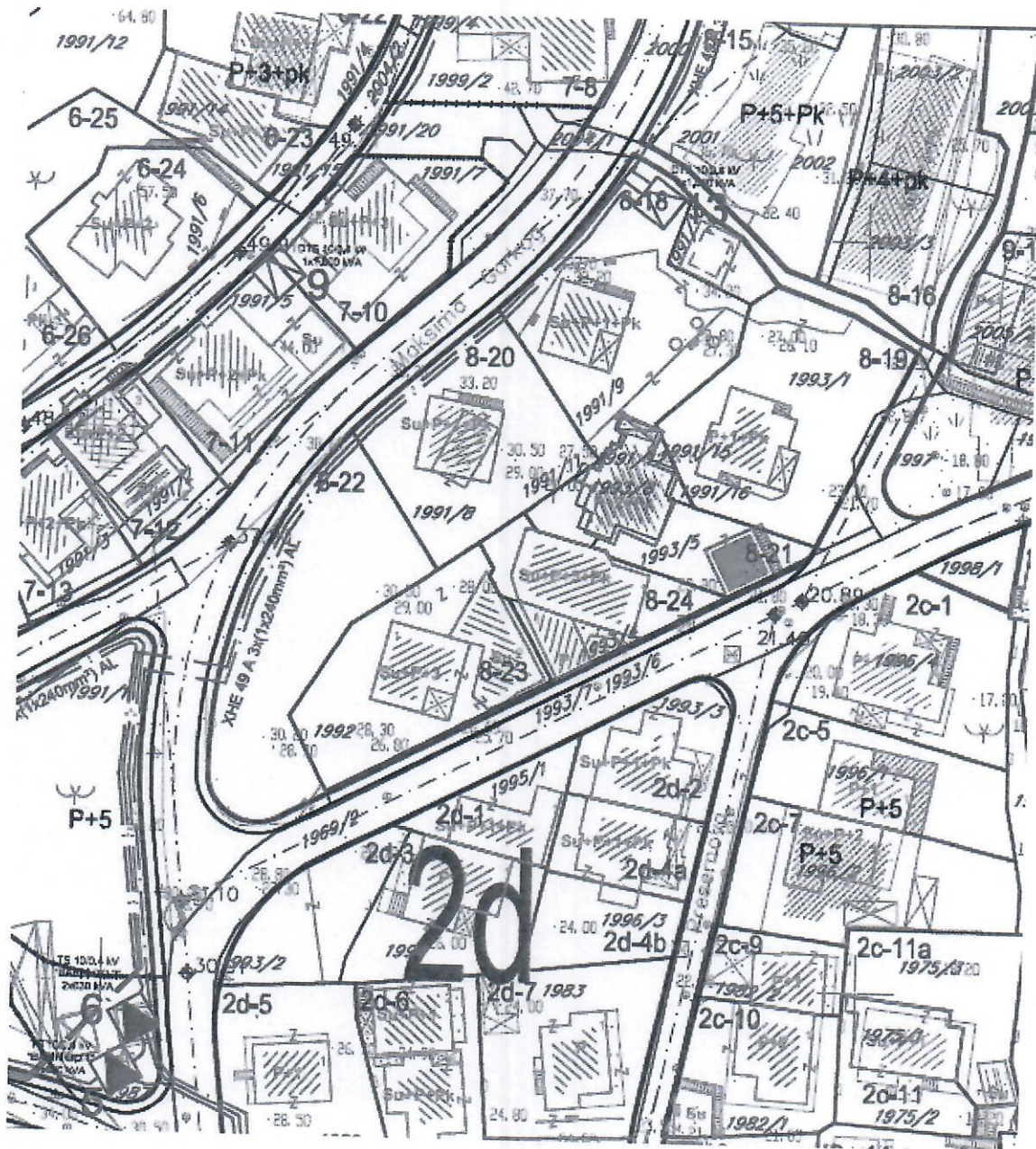
IZVOD IZ DUP-a Babin do
(Službeni list CG-opštinski propisi br.11/12)
Karta regulacija-nivelacija

mr Mladen Ivanović dipl. inž. arh.

Mladen Ivanović

Budva 20.08.2018.





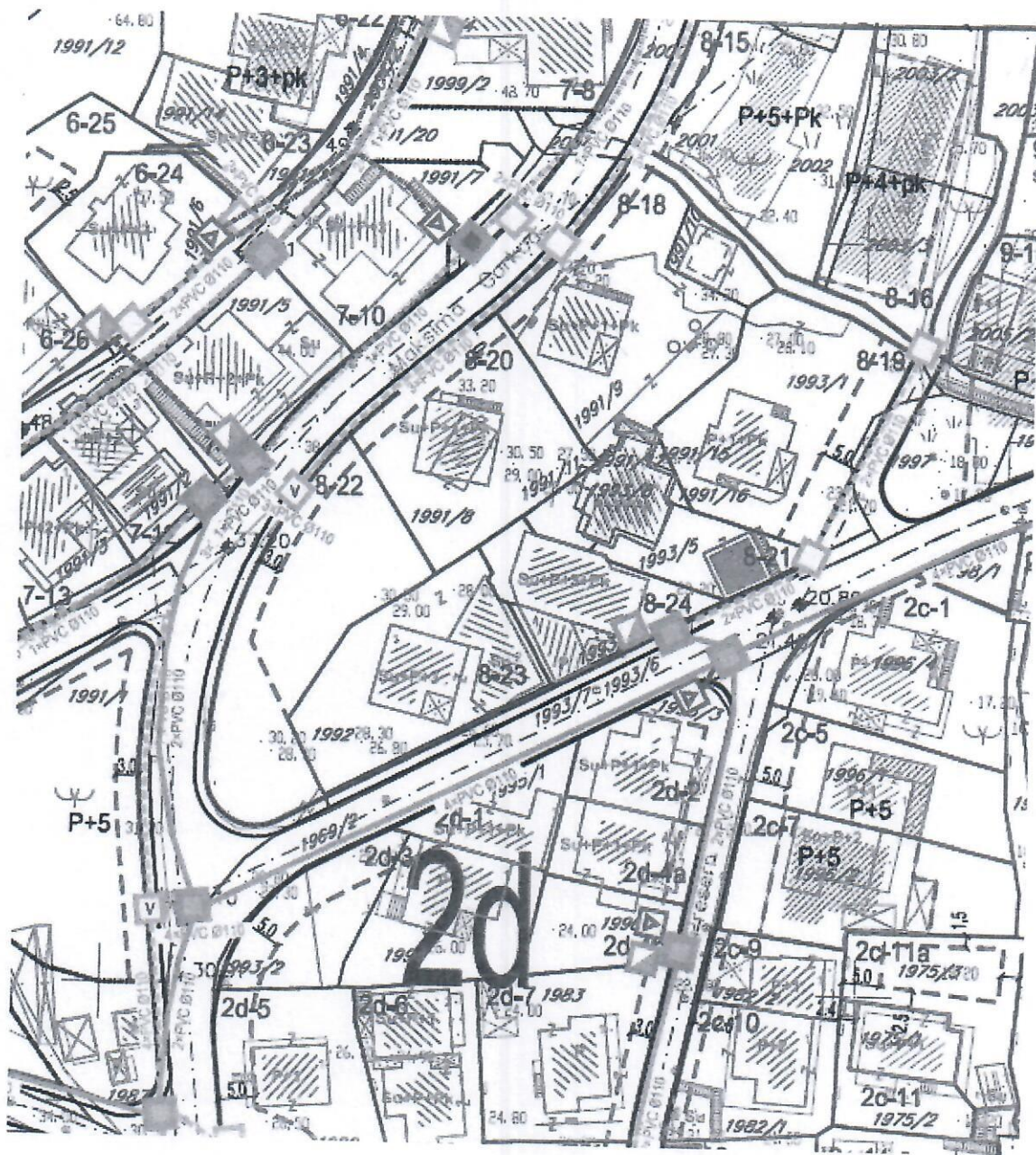
IZVOD IZ DUP-a Babin do
 (Službeni list CG-opštinski propisi br.11/12)
Karta elektro mreža

mr Mladen Ivanović dipl. inž. arh.

Mladen Ivanović

Budva 20.08.2018.





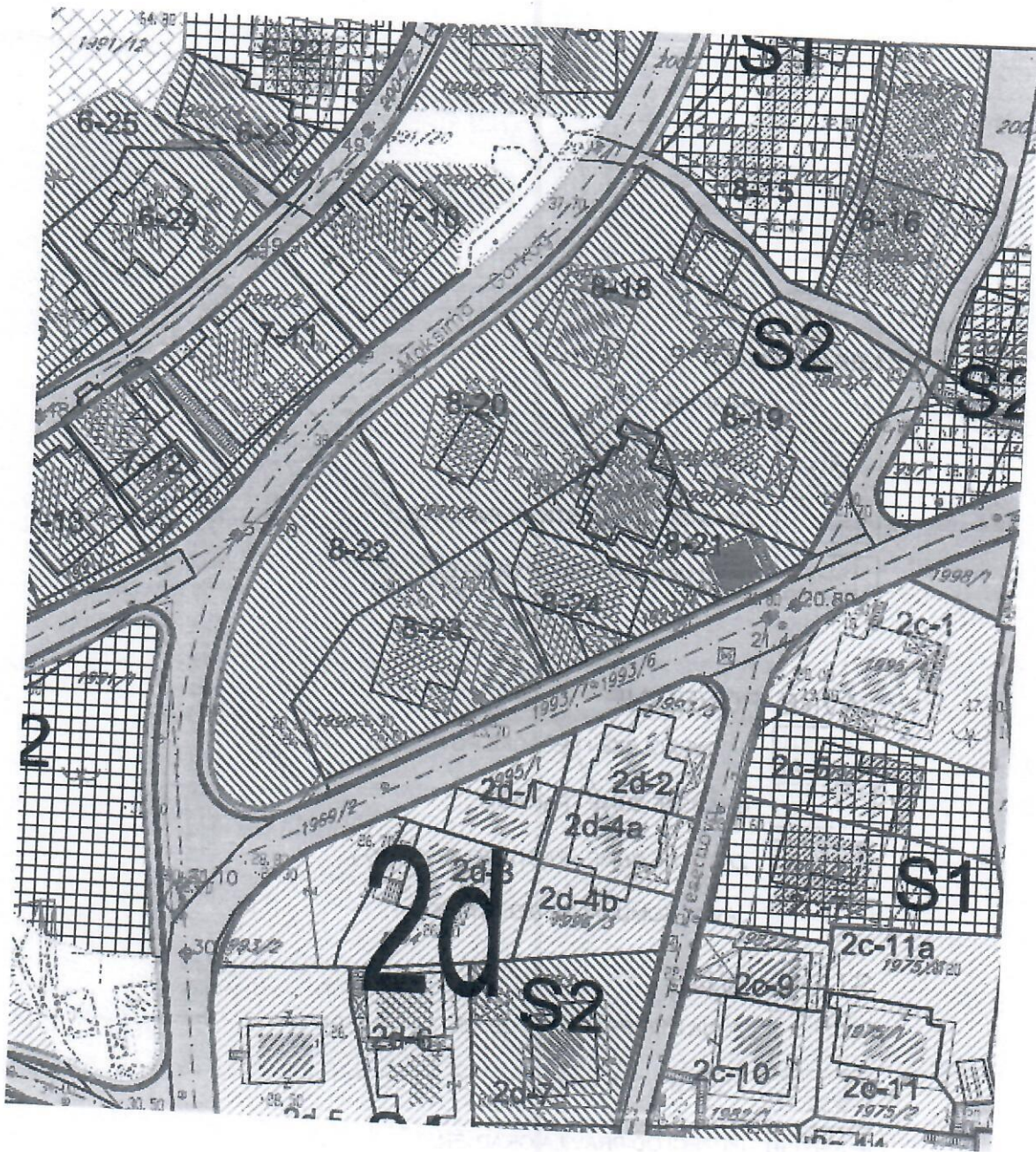
IZVOD IZ DUP-a Babin do
(Službeni list CG-opštinski propisi br.11/12)
Karta telekomunikacija

mr Mladen Ivanović dipl. inž. arh.



Mladen

Budva 20.08.2018.



IZVOD IZ DUP-a Babin do
(Službeni list CG-opštinski propisi br.11/12)
Karta namjena

mr Mladen Franović dipl. inž. arh.



Mladen
Budva 20.08.2018.

BLOK 8	POVRSINA URBANISTIČKE PARCELE	ZAUZETOST PARCELE	POD OBJEKTOM	SPRATNOST	INDEKS	BRGP
8-22	718.82	0.40	287.53	P+3+Pk	2.0	1437.64

IZVOD IZ DUP-a Babin do
(Službeni list CG-opštinski propisi br.11/12)
URBANISTIČKI POKAZATELJI

mr Mladen Mladenović inž. arh.



Budva 20.08.2018.



KOPIJA PLANA
UPRAVA ZA NEKRETNINE
Razmjera 1:1000

ODRUČNA JEDINICA
BUDVA

Broj: 104-956-18986/2018
Datum: 26.09.2018
KO: BUDVA

Na osnovu člana 173. Zakona o državnom premjeru i katastru nepokretnosti ("Sl. list RCG" br. 29/07 i "Sl. list CG" br. 32/11 i 43/15), postupajući po zahtjevu RAŠKOVIĆ MIROSLAV, , izdaje se

LIST NEPOKRETNOSTI 3269 - PREPIS

4
682
700
569
100

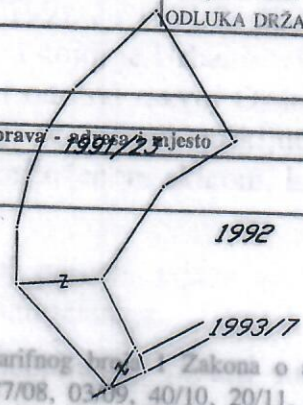
4
682
700
569
200

Podaci o parcelama

Broj	Podbroj	Broj zgrade	Plan Skica	Datum upisa	Potes ili ulica i kućni broj	Način korišćenja Osnov sticanja	Bon. klasa	Površina m ²	Prilohod
1991	23		13 118/06.		BABIN DO	Vočnjak 3. klase ODLUKA DRŽAVNOG ORGANA		675	15.19
								675	15.19

Podaci o vlasniku ili nosiocu 1991/1

Matični broj - ID broj	Naziv nosioca prava - mjesto	Osnov prava	Obim prava
1207929000010	JOVANOVIĆ SIMO MILIVOJE STARI GRAD Budva Budva	Korišćenje	1/1



Ne postoje tereti i ograničenja.

Taksa za ovaj PREPIS je naplaćena na osnovu Tarifnog lista i Zakona o administrativnim taksama ("Sl. list RCG" br. 55/03, 46/04, 81/05 i 02/06, "Sl. list CG" 22/08, 77/08, 03/09, 40/10, 20/11, 26/11, 56/13, 45/14 i 53/16) u iznosu od 5 EURA. Naplaćena naknada u iznosu od 3 EURA za korišćenje katastra nepokretnosti i usluga na osnovu člana 174 Zakona o državnom premjeru i katastru nepokretnosti ("Sl. list RCG" 29/07 i "Sl. list CG" 32/11 i 43/15).

4
682
600
569
100

4
682
600
569
200



Sonja Tomasević, dipl. ing. geodezije



Ovjerava
Službeno lice:

[Signature]

IZVOD IZ DIGITALNOG PLANA
Obradio:

Datum i vrijeme štampe 26.09.2018. 08:41:02



36000000033
104-956-18986/2018

CRNA GORA
UPRAVA ZA NEKRETNINE

ODRUČNA JEDINICA

BUDVA

Broj: 104-956-18986/2018

Datum: 26.09.2018

KO: BUDVA

Na osnovu člana 173. Zakona o državnom premjeru i katastru nepokretnosti ("Sl. list RCG" br. 29/07 i "Sl. list CG" br. 32/11 i 43/15), postupajući po zahtjevu RAŠKOVIĆ MIROSLAV, , izdaje se

LIST NEPOKRETNOSTI 3269 - PREPIS

Podaci o parcelama

Broj	Podbroj	Broj zgrade	Plan Skica	Datum upisa	Potes ili ulica i kućni broj	Način korišćenja Osnov sticanja	Bon. klasa	Površina m ²	Prihod
1991	23		13 118/06.		BABIN DO	Voćnjak 3. klase ODLUKA DRŽAVNOG ORGANA		675	15.19
								675	15.19

Podaci o vlasniku ili nosiocu

Matični broj - ID broj	Naziv nosioca prava - adresa i mjesto	Osnov prava	Obim prava
1207929000010	JOVANOVIĆ SIMO MILIVOJE STARI GRAD Budva Budva	Korišćenje	1/1

Ne postoje tereti i ograničenja.

Taksa za ovaj PREPIS je naplaćena na osnovu Tarifnog broja 1 Zakona o administrativnim taksama ("Sl. list RCG" br. 55/03, 46/04, 81/05 i 02/06, "Sl. list CG" 22/08, 77/08, 03/09, 40/10, 20/11, 26/11, 56/13, 45/14 i 53/16) u iznosu od 5 EURA. Naplaćena naknada u iznosu od 3 EURA za korišćenje podataka premjera, katastra nepokretnosti i usluga na osnovu člana 174 Zakona o državnom premjeru i katastru nepokretnosti ("Sl. list RCG" 29/07 i "Sl. list CG" 32/11 i 43/15).



Sonja Tomasević, dipl.ing geodezije





ДРУШТВО СА ОГРАНИЧЕНОМ ОДГОВОРНОШЋУ
DOO "VODOVOD I KANALIZACIJA BUDVA"

Trg sunca 1, 85310 Budva

Sektor za planiranje, organizaciju i razvoj

www.vodovodbudva.me

Број: 01-7204/2
Будва, 29. 10. 2018 год.

Telefon: +382(0)33/403-304. Tehnički sektor: +382(0)33/403-484. fax: +382(0)33/465-574. E-mail: tenickasluzba@vodovodbudva.me

VOB P 15-12

Na osnovu zahtjeva broj 06-061-807/4 od 17.10.2018. godine, naš broj 01-7204/1 od 19.10.2018. godine, koji je podneo Sekretarijat za urbanizam i održivi razvoj Opštine Budva, a rješavajući po zahtjevu podnosioca JOVANOVIĆ MILIVOJE iz Budve izdaju se:

**ТЕХНИЧКИ УСЛОВИ
ЗА ПРОЈЕКТОВАЊЕ ИНСТАЛАЦИЈА
VODOVODA I FEKALNE KANALIZACIJE
I ZA PRIKLJUČENJE NA VODOVODNU I FEKALNU
KANALIZACIONU MREŽU**

Org. jed.	Broj	Prilog	Vrijednost
06-061	807/5		

Za katastarske parcele broj: 1991/1 i 1991/23 KO Budva, urbanistička parcela broj 8-22, blok broj 8, DUP Babin do, na kojoj je Urbanističko tehničkim uslovima izdatim od strane Sekretarijata za urbanizam i održivi razvoj Opštine Budva, predviđena izgradnja apartmanskog objekta, predviđaju se uslovi priključenja na vodovodnu i fekalnu kanalizacionu mrežu, u skladu sa priloženom skicom, koja je sastavni dio ovih tehničkih uslova, i sljedećim smjernicama:

- Na predmetnoj urbanističkoj parceli nalaze se instalacije vodovoda za koje je planski dokument predvidio izmještanje.
- Predmetno izmještanje je neophodno izvesti na osnovu prethodno urađenog i revidovanog projekta, a radovi na izgradnji cjevovoda moraju biti izvedeni od starne ovlaštenog izvođača i uz obavezan nadzor od strane ovlaštenog nadzornog organa, sve u skladu sa važećim zakonom o izgradnji objekata

Ovi tehnički uslovi su sastavni dio izdatih Urbanističko – tehničkih uslova broj 06-061-807/3 od 17.10.2018. godine.

OBRADA,

SEKTOR ZA PLANIRANJE,
ORGANIZACIJU I RAZVOJ

Momir Tomović, dipl.ing.grad



IZVRŠNI DIREKTOR,

Jasna Dokić, dipl.ecc.

nosioc zahtjeva: Jovanović Milivoje

Katastarske parcele: 1991/1 i 1991/23, Katastarska opština: Budva

Urbanistička parcela: 8-22, blok broj 8, DUP: Babin do

Tehnički uslovi za projektovanje instalacija vodovodne mreže:

1. Spoljnu ivicu vodomjernog skloništa (šahte) postaviti na maksimum 1 m (jedan metar) unutar granice parcele. Vodomjeri se moraju predvidjeti na mjestima koja su u svakom momentu dostupna službenicima DOO "Vodovod i kanalizacija" Budva.
2. Vodomjeri moraju imati važeće uvjerenje o odobrenju tipa mjerila u Crnoj Gori i moraju biti ovjereni (pregledani i žigosani) u skladu sa važećim metrološkim propisima u Crnoj Gori. Vodomjeri, takođe, moraju biti na daljinsko očitavanje sa zasebnim daljinski kontrolisanim RF ventilom koji su kompaktni sa našim sistemom (Pravilnik o uslovima za projektovanje, izgradnju i održavanje javnog vodovoda broj 01-3575/1 od 01.06.2018.godine). Svi vodomjeri se moraju projektovati sa prvim i drugim ventilom (prije i poslije vodomjera).
3. Unutrašnje vodomjere u stambenim zgradama predvidjeti ispred stanova (u hodniku ili u zajedničkim prostorijama dostupnim službenicima DOO "Vodovod i kanalizacija" Budva) ili na ulazu u stambenu zgradu (u šahti). Vodomjere u stambenim kućama predividjeti u vodomjernom skloništu (šahti).
4. Vodomjeri profila $\varnothing 2''$ (DN 50 mm) i veći moraju da budu kombinovani tj. da se sastoje od glavnog (velikog) vodomjera tipa Woltman i od pomoćnog (malog) obračunskog vodomjera. Takvi vodomjeri moraju biti na daljinsko očitavanje, ali ne moraju imati daljinski kontrolisani RF ventil. Centralni i hidrantski vodomjeri ne moraju imati mogućnost daljinskog očitavanja i daljinsko kontrolisanje ventila.
5. Priključke izvesti sa šahtom propisanih dimenzija i ventilom. Ukoliko izvedena šahta ne bude zadovoljavala standarde u pogledu veličine, investitor je u obavezi da izvrši rekonstrukciju iste.
6. Montažu svih vodomjera izvodi isključivo DOO "Vodovod i kanalizacija", Budva
7. Od priključka na gradsku vodovodnu mrežu do vodomjerne šahte priključnu cijev projektovati u pravoj liniji.
8. Hidrostatički pritisak na mjestu priključka u cjevovodu iznosi 2 bara. Ukoliko hidrostatički pritisak u mreži prema hidrauličkom proračunu ne može da podmiri potrebe viših dijelova objekata, obavezno projektovati postrojenje za povećanje pritiska. Dati takvo rešenje da se spriječi hidraulički udar u spoljnoj vodovodnoj mreži. Za isto, neophodno je pribaviti saglasnost nadležne službe DOO "Vodovod i kanalizacija" Budva.
9. Ispred uređaja za grijanje vode (bojlara, kotlova itd.) potrebno je ugraditi armaturu koja u potpunosti sprečava vraćanje vode iz ovih uređaja u mrežu.
10. Profil priključka na vodovodnu mrežu određuje projektant sa time da on ne može biti manji od $\varnothing 1/2''$ (DN 15 mm)
11. Hidrantsku mrežu voditi nezavisno od distributivne mreže. Za isto obezbijediti u vodomjernoj šahti vodomjer od minimum DN 50 mm sa ventilima.

Tehnički uslovi za projektovanje instalacija fekalne kanalizacione mreže:


1. U priloženoj skici prikazana je lokacija mjesta priključka na fekalnu kanalizacionu mrežu sa kotom terena i sa kotom dna cijevi. Projekat uraditi tako da se priključak uliva minimum 5 cm od dna kanala (kada su u pitanju kolektori i silazi), a kod cijevnih kanala u račvu.
2. Prilikom projektovanja kanalizacionog priključka pridržavati se postojećeg standarda. Prečnik kanalizacionog priključka određivati na osnovu hidrauličkog proračuna, sa tim da prečnik cijevi ne može biti manji od DN 160 mm.
3. Prvo reviziono okno od objekta izvesti na minimum 1 m (jedan metar) od građevinske linije. Priključak od revizionog silaza pa do kanalizacione mreže izvesti padom od 1 do 6 % upravno na ulični kanal.

4. Pri projektovanju voditi računa da najmanja visinska razlika između kote dna kanala i kote prostorije koja se priključuje na kanalizaciju mora biti $H = J \times L$, gdje je J udruženi pad priključka, a L rastojanje (ako nema kaskade). U slučaju kaskade ova visina se povećava za visinu prekida pada u priključnom revizionom oknu.
5. Priključenje garaža, servisa, restorana, praona i drugih objekata koji ispuštaju vode sa sadržajem ulja, masti, benzina i sl. vršiti preko taložnika i separatora masti.
6. Ukoliko ne postoje uslovi da se objekat priključi na fekalnu kanalizacionu mrežu, investitor je u obavezi da izgradi septičku jamu sa bioprečišćivačem lii vodonepropusnu septičku jamu sa adekvatnim prilaznim putem za vozilo za crpljenje iste, za koju je dužan da priloži elaborat u Glavnom projektu. Kapacitet iste predviđa projektant, a DOO "Vodovod i kanalizacija" Budva izdaje saglasnost na Glavni projekat.

Uslovi za izdavanje priključka na V i K mrežu:


1. Izdati Tehnički uslovi ne daju pravo podnosiocu zahtjeva da pristupi bilo kakvim radovima u cilju izvođenja priključka na vodovodnu i kanalizacionu mrežu. Po izradi projekta i izdatoj Građevinskoj dozvoli, ovoj Radnoj jedinici podnosi se zahtjev za priključenje objekta na vodovodnu i fekalnu kanalizacionu mrežu.
2. Za podnošenje zahtjeva za priključenje objekta na vodovodnu i fekalnu kanalizacionu mrežu potrebna je sledeća dokumentacija:
 - a. Popunjen zahtjev za priključenje objekta na vodovodnu i fekalnu kanalizacionu mrežu (dobija se u Tehničkom sektoru DOO "Vodovod i kanalizacija" Budva ili se preuzima sa sajta);
 - b. Kopija situacije terena iz dijela hidrotehnike projekta
 - c. Kopija izometrijske šeme vodovoda iz glavnog projekta;
 - d. Ovjeren prepis Građevinska dozvole;
 - e. List nepokretnosti (ne stariji od 6 mjeseci);
 - f. Potvrda od službe naplate DOO "Vodovod i kanalizacija" Budva da su izmirena sva dugovanja.
3. Priključenje na vodovodnu mrežu (za kolektivne stambene/poslovne objekte) izdaje se kao građevinski priključak preko jednog vodomjera koji se registruje na investitora, do momenta dobijanja upotrebne dozvole kada se mogu registrovati svi vodomjeri (centralni i unutrašnji), a u skladu sa odlukom o javnom vodosnabdijevanju broj 0101-300/1 od 07.07.2014. godine, koju je usvojila Skupština Opštine Budva.
4. Da bi se novoizgrađeni cjevovod primio na održavanje i uključio u sistem javnog vodosnabdijevanja i odvođenja otpadnih voda neophodno je da isti bude izgrađen na osnovu prethodno urađene i revidovane projektne dokumentacije koju moraju izraditi ovlašćeni projektant i ovlašćeni revident. Takođe, radovi na izgradnji cjevovoda moraju biti izvedeni od starne ovlašćenog izvođača i uz obavezan nadzor od srane ovlašćenog nadzornog organa (odluka broj 01-6855/1 od 10.12.2014. godine.)
5. Glavni projekat mora da sadrži:
 - a. Tehničke uslove izdate od strane DOO "Vodovod i kanalizacija" Budva;
 - b. Situaciju terena sa ucrtanim vodomjernim šahtama i profilima vodomjera;
 - c. Osnove objekta sa položajem vodomjera i profilima vodomjera;
 - d. Izometrijsku šemu sa prikazanim vodomjerima i profilima vodomjera;
 - e. Za objekte koji ispuštaju vode sa sadržajem ulja, masti, benzina i sl. na situaciji; terena i osnovi prizemlja (suterena) prikazati položaj taložnika, separatora masti i revizionih okana;
 - f. Elaborat septičke jame sa bioprečišćivačem, ukoliko je ista predviđena Glavnim projektom.

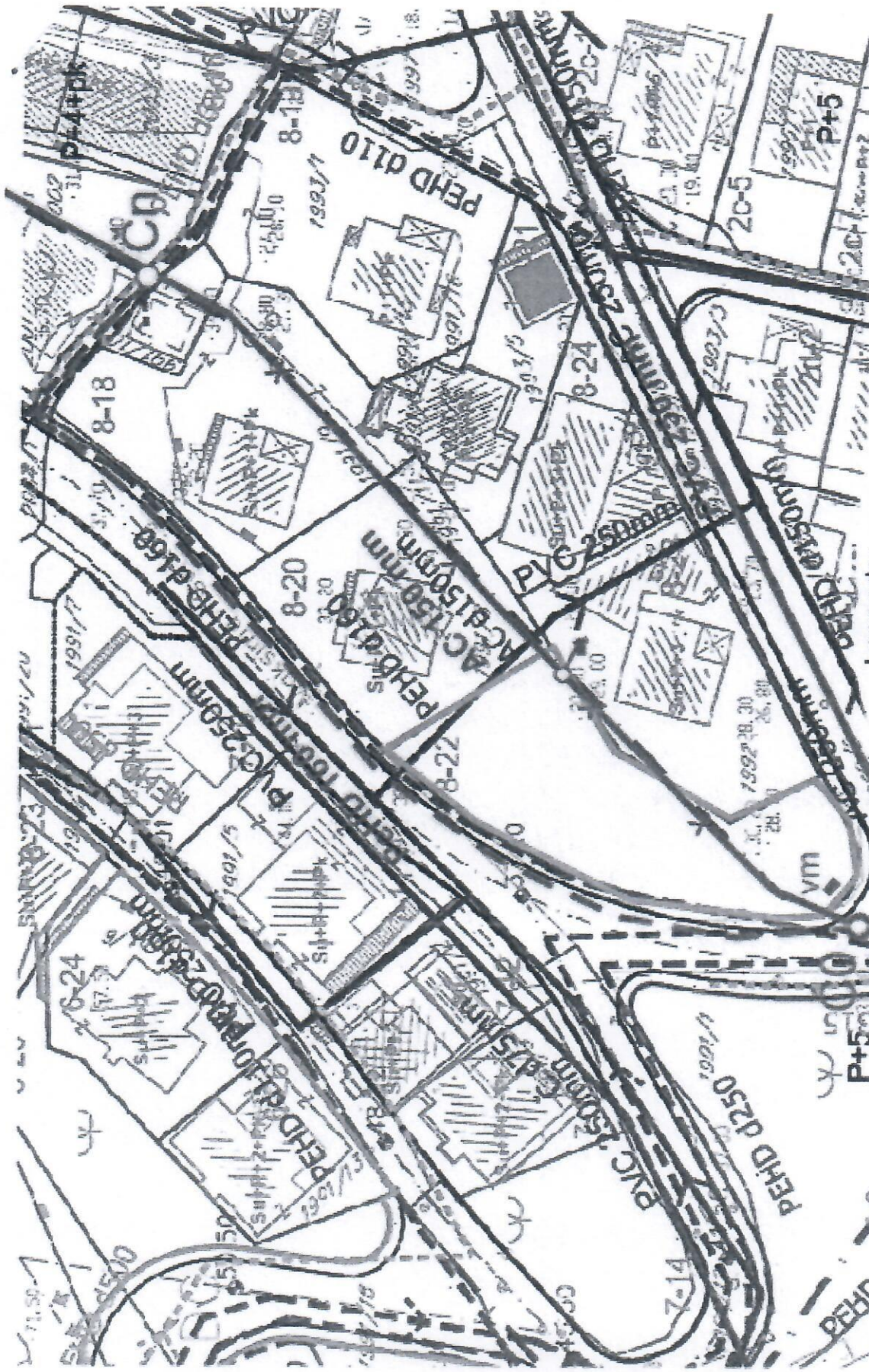
OBRADA,





SEKTOR ZA PLANIRANJE,
ORGANIZACIJU I RAZVOJ,


Tomir Tomović, dipl.ing.građ



Legenda:

- Postojeći vodovod AC Ø 150 mm
- - - ukida se u dijelu Č0 - Čn
- Č0 - Čn Planirani vodovod PEHD 160 mm
- vm Planirano mjesto priključka na vodovod
- Planirana vodomjerna šahta
- Postojeća fekalna kanalizacija PVC 250 mm
- ROO Planirano mjesto priključka na fekalnu kanalizaciju



Datum: 29.10.2018.

Obrada: S. C.

2.1. - PROJEKTI ZADATAK

PROJEKTNI ZADATAK

OBJEKAT:	APARTMANSKI OBJEKAT
LOKACIJA:	Opština Budva, CRNA GORA DUP "Babin do", blok 8, UP 8-18 koju čine kat.par. 1991/9 i 1991/10 i dijelovi kat.par. 1991/1 i 1991/17, UP 8-20 koju čini kat.par. 1991/8 i UP 8-22 koju čine dijelovi kat.par. 1991/1 i 1991/23, KO Budva
INVESTITOR:	Zoran Banović, Ul. Primorskog bataljona br.10, 85310 Budva, Crna Gora

1. Uvod

Planirano stanje

Prema Detaljnom urbanističkom planu "Babin do", na urbanističkoj parceli broj UP 8-18, UP 8-20 i UP 8-22, namjena predmetne lokacije je stanovanje srednje gustine spratnosti do P+3+Pk – S2.

Na osnovu mogućnosti urbanističke parcele na datoj lokaciji planiran je apartmanski objekat sa dva nivoa podzemne etaže i suterenom.

2. Cilj i svrha izrade tehničke dokumentacije

Projektovati apartmanski objekat, spratnosti G-2+G-1+Su+P+3+Pk u okviru zadate građevinske linije sa dve etaže podzemne garaže u gabaritu vlasničke površine na parcelama UP8-18, UP8-20 i UP8-22.

3. Predmet tehničke dokumentacije

Projektnim zadatkom se predviđa izgradnja apartmanskog objekta na urbanističkoj parceli UP 8-18, UP 8-20 i UP 8-22 u vlasništvu investitora. UP 8-18 čine sledeće katastarske parcele 1991/9 i 1991/10 i dijelovi katastarskih parcela 1991/1 i 1991/17. UP 8-20 čini katastarska parcela 1991/8. UP 8-20 čine dijelovi katastarskih parcela 1991/1 i 1991/23.

Apartmanski objekat treba da ima dva nivoa garaže sa dovoljnim brojem parking mesta i dio za smestaj tehničkih prostorija garaže. U suterenu predvideti ostave za stanare zgrade i tehničke prostorije.

Na nivou prizemlja predvidjeti dva odvojena ulaza u objekat (ulaz A i ulaz B). U ulazu A smestiti 6 stambenih jedinica – apartmana, u ulazu B smestiti 5 stambenih jedinica - apartmana. Apartmani u oba ulaza su povezani zajedničkim hodnikom. U oba ulaza po jedan od apartmana prilagoditi osobama sa invaliditetom. Svi apartmani treba da imaju sopstvene terase orijentisane tako da se najbolje iskoriste široke vizure prema moru.

Prvi, drugi i treći sprat su tipske etaže, sa istim rasporedom apartmana. Na prvom/drugom/trećem spratu apartmanskog objekta u ulazu A predvideti 7 stambenih

u oba ulaza su povezani zajedničkim hodnikom. U ulazu A jedan od apartmana prilagoditi osobama sa invaliditetom. Svi apartmani treba da imaju sopstvene terase orijentisane tako da se najbolje iskoriste široke vizure prema moru.

Predvideti povučeni sprat sa 3 stambene jedinice – apartmana u ulazu A i dve stambene jedinice – apartmana u ulazu B.

Uređenje slobodnih površina

Preostale slobodne delove parcela predvideti za pešake staze, rampe za osobe sa invaliditetom, ozelenjavanje i formiranje parking prostora ispred samog objekta.

Materijali

Oblikovanje i spoljnu obradu koncipirati tako da objektu da karakter u skladu sa lokalnim ambijentalnim karakteristikama u savremenom arhitektonskom jeziku.

Instalacije

Apartmanski objekat treba opremiti svim neophodnim instalacijama: elektroenergetskim, telekomunikacionim i signalnim instalacijama, vodovodnim i kanalizacionim sistemima kako za fekalnu tako i za atmosfersku kanalizaciju, sistemima za klimatizaciju i grijanje, putničkim liftovima.

Sve instalacione sisteme projektovati tako da kapacitetom i vodovima mogu zadovoljiti odgovarajuće i nesmetano korišćenje objekata u skladu sa zahtevima nadležnih institucija.

4. Osnove za projektovanje sa podacima o zahtijevanim tehnološkim procesima

Osnovu za izradu projekta čine sledeća dokumenta:

- Urbanističko-tehnički uslovi za izradu tehničke dokumentacije, za izgradnju apartmanskog objekta:
 - Br. 06-061-806/3 od 21.08.2018.god. izdatih od strane Sekretarijata za urbanizam i održivi razvoj, Opština Budva, Crna Gora
 - Br. 06-061-805/3 od 21.08.2018.god. . izdatih od strane Sekretarijata za urbanizam i održivi razvoj, Opština Budva, Crna Gora
 - Br. 06-061-807/3 od 17.10.2018.god . izdatih od strane Sekretarijata za urbanizam i održivi razvoj, Opština Budva, Crna Gora
- Geodetska podloga sa koordinatama geodetskih tačaka koju su snimili M.Ivanović geod.ing. i M. Marjanović geod.ing., 10.04.2018.
- Prirodni i stvoreni uslovi na parceli, pravila o građenju i važeći zakonski akti i tehnički propisi.
- Ukupna površina parcela UP8-18, UP8-20 I UP8-22 u vlasništvu investitora je 2.093,95 m².
- Maksimalno dozvoljena zauzetost na parceli je 837,63 m².
- Maksimalna BRGP na parceli je 4188,10 m².

Avgust 2019.

INVESTITOR



2.2. – PODLOGA ZA IZRADU TEHNIČKE DOKUMENTACIJE – GEODETSKA SITUACIJA

SITUACIONI PLAN Kat.par.

